


圣经文化宝库

圣经地理

马自毅 编著




圣经地理

马自毅 编著

学林出版社

学林出版社



圣经地理

马自毅 编著



学林出版社

编 撰 体 例

1. 本词典所称“地理”，主要指“人文地理”，即与古以色列民族有关、在《圣经》中出现的所有地名。

2. 本词典所收地名均依据中国基督教协会 1994 年于南京印发的《圣经·新旧约全书》(和合本·神版)。由于和合本·神版是目前国内使用最普遍的中文《圣经》版本，所以，释文中涉及的地名和人名，也采用该版的语汇，一般不用今译，以便利读者查找《圣经》原文。如：“法珥法，亚兰境内的两条主要河流之一，流经大马色或附近……”“迦勒底，米所波大米东南部古称迦勒底，在伯拉大河下游，地当今伊拉克南部……”“琐珥，位于盐海南端……”；“亚甲，示拿地(古巴比伦国)一城市和一个地区的名称，位于希底结河东面……”等等。部分重要地名或习见地名与目前国内通用的译名差距较大者，适当注明今译。如“米所波大米”，今译“美所不达米亚”；“希底结河”，今译“底格里斯河”；“伯拉大河”，今译“幼发拉底河”；“盐海”，今译“死海”；“大马色”，今译“大马士革”，等等。

3. 词条的中文名称后均附有该地的英文译名。英文译名均采用三一公会出版的《圣经·新旧约全书》(伦敦版)(The Holy Bible, Containing the Old and New Testaments, Trinitarian Bible Society, London)，词条中提到的“英文版《圣经》”即指该版。部分地名在不同的章节中的英译名不一，

则二者并列。如“巴比伦(Babylon, Babylonia)”、“梭哥(Socoh, Sochoh, Shochoh, Shoco)”、“以森(Azem, Ezem)”。极少数地名中文译名与英文译名差异较大,或者中文本有而英文本没有,加按语说明。

4. 词条释义主要依据《圣经》经文,并参考《中国大百科全书·世界地理卷》、《中国大百科全书·宗教卷》和《圣经百科全书》,介绍《圣经》中所记载的该地的位置、在这个地点上发生过的事情,或者与这个地点有关的人物。因《圣经》中所记的城镇多半在历史变迁中荒芜淹没,甚至杳无踪影,本辞典尽可能依据各百科全书中刊载的考古成果或者学者们的推断,列出其遗址的名称。限于篇幅等原因,不一一注明出处;各家意见分歧颇大者,仅介绍而不辨析。

5. 本词典词目按其中文名称的汉语笔划和拼音字母的顺序排列,同音字按声调顺序排列,第一字相同时按第二字,依次类推。如比、彼,依次有:比伯实,比东,比多宁,比珥……;彼土利,彼西底……。加、迦,依次有加大拉,加低斯,加低斯巴尼亚,加珥他……;迦巴,迦巴勒,迦巴鲁,迦百农……

6. 同名不同地时:(一)汉、英译名均相同时,采用同一词条下(1)、(2)、(3)区别,如比色(Bezek)(1)、(2)、(3)……分项排列;(二)汉译名同而英译名不同时,则分列1、2、3……表示,如巴拉1(Balah)、巴拉2(Parah)、巴拉3(Balath)……均以该地名在《圣经》中出现的顺序排列(1)、(2)、(3)或1、2、3……

7. 本词典收录的每个词条都附以出处,注在半圆括号内。卷名用缩略语(另见),章节号用阿拉伯数字。卷与卷、章与章之间用“;”,章与节之间用“:”,节与节之间用“,”,某节至某节用“-”。如某一地名出现于《创世记》第3章第5节,第11节至20节;第48章第6节、17节、33节;《历代志》上第9章第25至35节;《以赛亚书》第2章第14节,19节;38章1至25节;《提摩太前书》1章9节至17节,注为“(创3:5, 11-20; 48:6, 17, 33; 代上9:25-35; 赛2:14, 19; 38:1-25; 提前1:9-17)”。

8. 《圣经》往往以数章的篇幅集中叙述以色列历史上的一些重大事件或重要人物的活动。与该事件、人物有关的重要地名出现次数极多,如埃及、巴比伦、迦南、耶路撒冷……为节省篇幅,以“创 40 48 章;50 章;出 1-2 章……”表示;或者列举主要出处后,用“……等”的方法。

9. 正文内附有地图 51 幅和图片 3 幅。地图和图片主要引自以下图书:梁工主编的《圣经百科辞典》、上海广学会编译的《圣经大辞典》、白晓云编译的《圣经地名词典》、邓兆柏主编的《圣经百科全书》。谨向上述书的作者表示谢意。

由于《圣经》中许多地点已不可考,或者其位置众说纷纭,各家资料的标示出入颇大,本词典所附地图仅供参考。

10. 目录之前附有“《圣经》卷名缩写表”(包括天主教的译名和英文译名),正文之后编有“《旧约》年表”、“《新约》年表”,以便利读者检索及参考。

《圣经》卷名缩写表(中、英文)

旧 约

新教中文译名 (缩写)	英文译名	英文缩写	天主教中文 译名
创世记(创)	Genesis	Gn	创世记
出埃及记(出)	Exodus	Ex	出谷记
利未记(利)	Leviticus	Lv	肋未记
民数记(民)	Numbers	Nu	户籍记
申命记(申)	Deuteronomy	Dt	申命记
约书亚记(书)	Joshua	Js	若苏厄记
士师记(士)	Judges	Jd	民长记
路得记(得)	Ruth	Ru	卢德记
撒母耳记上(撒上)	1 Samuel	1 S	撒慕尔记上
撒母耳记下(撒下)	2 Samuel	2 S	撒慕尔记下
列王纪上(王上)	1 Kings	1 K	列王纪上
列王纪下(王下)	2 Kings	2 K	列王纪下
历代志上(代上)	1 Chronicles	1 Ch	编年记上
历代志下(代下)	2 Chronicles	2 Ch	编年记下
以斯拉记(拉)	Ezra	Ezra	厄斯德拉上

尼希米记(尼)	Nehemiah	Ne	厄斯德拉下 亦称“乃赫米雅”
以斯帖记(斯)	Esther	Es	艾斯德尔传
约伯记(伯)	Job	Job	约伯传
诗篇(诗)	Psalms	Ps	圣咏集
箴言(箴)	Proverbs	Pr	箴言
传道书(传)	Ecclesiasters	Ec	训道篇
雅歌(歌)	Song of Songs	Sgs	雅歌
以赛亚书(赛)	Isaiah	Is	依撒意亚
耶利米书(耶)	Jeremiah	Jr	耶肋米亚
耶利米哀歌(耶哀)	Lamentations	Lm	哀歌
以西结书(结)	Ezekiel	Ez	厄则克耳
但以理书(但)	Daniel	Dn	达尼尔
何西阿书(何)	Hosea	Ho	欧瑟亚
约珥书(珥)	Joel	Jl	岳厄尔
阿摩司书(摩)	Amos	Am	亚毛斯
俄巴底亚书(俄)	Obadiah	Ob	亚比底亚
约拿书(拿)	Jonah	Jon	约纳
弥迦书(弥)	Micah	Mic	米该亚
那鸿书(鸿)	Nahum	Nh	纳鸿
哈巴谷书(哈)	Habakkuk	Hb	哈巴谷
西番亚书(番)	Zaphaniah	Zep	索福尼亚
哈该书(该)	Haggai	Hg	哈盖
撒迦利亚书(亚)	Zechariah	Zec	匝加利亚
玛拉基书(玛)	Malachi	Ml	玛拉基亚

新 约

新教中文译名 (缩写)	英文译名	英文缩写	天主教中文 译名
马太福音(太)	Matthew	Mt	玛窦福音
马可福音(可)	Mark	Mk	马尔古福音
路加福音(路)	Luke	Lk	路加福音
约翰福音(约)	John	Jn	若望福音
使徒行传(徒)	Acts	Ac	宗徒大事录
罗马书(罗)	Romans	Ro	罗马书
哥林多前书(林前)	1 Corinthians	1 Co	格林多前书
哥林多后书(林后)	2 Corinthians	2 Co	格林多后书
加拉太书(加)	Galatians	Ga	加拉达书
以弗所书(弗)	Ephesians	Eph	厄弗所书
腓立比书(腓)	Philippians	Phil	斐理伯书
歌罗西书(西)	Colossians	Col	歌罗森书
帖撒罗尼迦前书 (帖前)	1 Thessalonians	1 Th	德撒洛尼前书
帖撒罗尼迦后书 (帖后)	2 Thessalonians	2 Th	德撒洛尼后书
提摩太前书(提前)	1 Timothy	1 Ti	弟茂德前书
提摩太后书(提后)	2 Timothy	2 Ti	弟茂德后书
提多书(多)	Titus	Titus	弟铎书
腓利门书(门)	Philemon	Phm	弗肋孟书
希伯来书(来)	Hebrews	He	希伯来书
雅各书(雅)	James	Jas	雅各伯书

彼得前书(彼前)	1 Peter	1 P	伯多禄前书
彼得后书(彼后)	2 Peter	2 P	伯多禄后书
约翰一书(约一)	1 John	1 Jn	若望一书
约翰二书(约二)	2 John	2 Jn	若望二书
约翰三书(约三)	3 John	3 Jn	若望三书
犹大书(犹)	Jude	Jd	犹达书
启示录(启)	Revelation	Rev	若望默示录

目 录

A

阿伯(Oboth)	1
阿博拿(Ebronah)	1
阿珥楠的禾场(the threshingfloor of Ornan)	1
阿拉伯(Arabia)	4
阿勒篋(Alemeth)	4
阿挪(Ono)	4
阿挪平原(the plain of Ono)	4
埃及(Egypt)	5
埃及河(the river of Egypt)	5
埃及小河(the river of Egypt)	5
埃色(Esek)	6
埃提阿伯(Ethiopia)	6
哀嫩(Aenon)	6
艾(城)(Hai, Ai)	6
安(城)(On)	8
安密巴(En-mishpat)	8

安提阿(Antioch)	8
安提帕底(Antipatris)	12
暗妃波里(Amphipolis)	12

B

巴比伦(Babylon, Babylonia) ...	13
巴别(Babel)	15
巴旦,巴旦亚兰(Padan, Padan- aram)	15
巴户琳(Bahurim, Baharum)	15
巴拉(山)(mount Baalah)	17
巴拉 1(Balah)	17
巴拉 2(Parah)	17
巴拉 3(Balath)	17
巴拉 4(Baalath)	17
巴拉比珥(Balath-beer)	17
巴拉犹大(Baale of Judah)	17
巴兰旷野(the wilderness of Paran)	18

巴兰山(mount Paran)	18	巴益(Bajith)	24
巴力(Baal)	18	拔摩(Patmos)	24
巴力哈们(Baal-hamon)	18	本都(Pontus)	24
巴力黑们(Baal-hermon)	18	比伯实(Pi-beseth)	25
巴力黑们山(mount Baal-hermon)	18	比东(Pithom)	25
巴力迦得(Baal-gad)	19	比多宁(Betonim)	25
巴力免(Baal-meon)	19	比珥(Beer)	25
巴力毗拉心(Baal-perazim)	19	比珥以琳(Beer-elim)	25
巴力沙利沙(Baal-shalisha)	19	比割(Pekod)	25
巴力他玛(Baal-tamar)	19	比哈希录(Pi-hahiroth)	26
巴力洗分(Baal-zephon)	22	比拉(Bela)	26
巴力夏琐(Baal-hazor)	22	比拉顿(Pirathon)	26
巴列(Bered)	22	比拉迦谷(the valley of Berachah)	26
巴麻(Bemath)	22	比连(Bileam)	26
巴末(Bemoth)	22	比录(Beeroth)	27
巴末巴力(Bamoth-baal)	22	比罗比尼亚干(Beeroth of the children of Jaakan)	27
巴珊(Bashan)	23	比罗他(Berothai)	27
巴斯达闵(Pasdammim)	23	比尼比拉(Bene-berak)	27
巴特拉并门(the gate of Bath-rabbim)	23	比尼亚干(Bene-jaakan)	27
巴忒罗(Pathros)	24	比色(Bezek)	28
巴瓦音(Parvaim)	24	比斯提拉(Beesh-terah)	28
巴乌(Pau)	24	比斯约他(Beer-sheba)	28
巴伊(Pai)	24	比梭溪(the brook Besor)	28

- 比他(Betah) 28
- 比特山(the mountains of
Bether) 29
- 比田(Beten) 29
- 比土力(Bethul) 29
- 比稳(Beon) 29
- 比悉(Bezer) 29
- 比逊(Pison) 29
- 比亚绿(Bealoth) 30
- 彼上利(Bethuel) 30
- 彼西底(Pisidia) 30
- 庇耳拉海菜(Beer-lahai-roi) ... 30
- 庇哩亚(Beroea) 30
- 庇推尼(Bithynia) 30
- 辟拉(Bihah) 32
- 毕伦(Bithron) 32
- 毕上大(Bethesda) 32
- 便雅悯的迦巴(Geba of
Bianjamin) 32
- 便雅悯地(the land of Benjamites/
the country of Benjamin) ... 32
- 便雅悯门(the gate of
Benjamites) 34
- 便雅悯高门(the high gate of
Benjamites) 34
- 别加(Perga) 34
- 别迦摩(Pergamos) 36
- 别是巴(Beer-sheba) 36
- 波罕的磐石(the stone of
Bohan) 39
- 波金(Bochim) 39
- 波斯(Persia) 39
- 波斯加(Bozkath) 39
- 波斯拉(Bozrah) 41
- 播薛(Bozez) 41
- 伯巴拉(Beth-barah) 41
- 伯巴力勉(Beth-baal-meon) 41
- 伯比利(Beth-birei) 41
- 伯大巴喇(Bethabara) 41
- 伯大衮(Beth-dagon) 42
- 伯大尼(Bethany) 42
- 伯底比拉太音(Beth-
diblathaim) 42
- 伯法其(Beth-phage) 43
- 伯哈基琳(Beth-haccerem) 43
- 伯哈兰(Beth-haran) 43
- 伯哈示他(Beth-shittah) 43
- 伯和仑(Beth-horon) 43
- 伯曷拉(Beth-hoglah) 44
- 伯吉甲(Gilgal) 44
- 伯迦得(Beth-gader) 44

- | | | | |
|--|----|---|----|
| 伯迦末(Beth-gamul) | 44 | 伯亚比勒(bel) | 54 |
| 伯甲(Beth-car)..... | 44 | 伯亚弗拉(Beth-le-aphrah) | 54 |
| 伯拉河,伯拉大河(the river
Euphrates) | 44 | 伯亚拉巴(Beth-arabah) | 54 |
| 伯利巴勿(Beth-jebaoth) | 45 | 伯亚兰(Beth-aram) | 55 |
| 伯利合(Beth-rehob) | 45 | 伯亚纳(Beth-anath) | 55 |
| 伯利恒(Beth-lehem) | 45 | 伯亚诺(Beth-anoth) | 55 |
| 伯玛迦(Beth-maachah) | 46 | 伯亚斯玛弗(Beth-aznaveth) ... | 55 |
| 伯玛加博,伯玛嘉博(Beth-
marcaboth) | 49 | 伯亚文(Beth-aven) | 55 |
| 伯米恩(Beth-meon)..... | 49 | 伯亚文旷野(the wilderness
of Beth-aven) | 56 |
| 伯墨哈 | 49 | 伯耶施末(Beth-jesimoth) | 56 |
| 伯宁拉(Beth-nimrah) | 49 | 伯耶西末(Beth-jesimoth) | 56 |
| 伯帕列(Beth palet, Beth-
phelet) | 49 | 伯以墨(Beth-cmek) | 56 |
| 伯帕薛(Beth-pazzez) | 49 | 伯以薛(Beth-ezel) | 56 |
| 伯毗珥(Beth-peor) | 49 | 部丢利(Puteoli) | 56 |
| 伯赛大(Bethsaida) | 50 | | |
| 伯珊(Beth-shan) | 50 | C | |
| 伯善(Beth shean) | 51 | 侧耳(Zer)..... | 58 |
| 伯示麦(Beth-shemesh) | 51 | D | |
| 伯夙(Beth-zur) | 52 | 答比匿(Tahpanhes) | 59 |
| 伯他普亚(Beth-tappuah) | 52 | 达莫(Tadmor) | 59 |
| 伯特利(Beth-el) | 52 | 大巴设(Dabbasheth) | 59 |
| 伯特利山(mount Beth-el) | 54 | 大比拉(Daberath) | 59 |
| | | 大海(The Great Sea) | 60 |

- 大河(The river) 60
- 大河边(the river of the land) ... 60
- 大玛努他(Dalmanutha) 60
- 大马色(Damascus) 61
- 大拿(Dannah) 61
- 大数(Tarsus) 61
- 大卫城(the city of David) 62
- 但(Dan) 62
- 但雅安(Dan-jaan) 63
- 得撒(Tirzah) 64
- 低加波利(Decapolis) 64
- 底本(Dibon) 64
- 底本迦得(Debon gad) 67
- 底璧(Debir) 67
- 底波拉的棕树(the palm tree
of Deborah) 67
- 底连(Dilean) 68
- 底们(Dimon) 68
- 底摩拿(Dimonah) 68
- 底撒哈(Dizahab) 68
- 第伯拉他(Diblath) 68
- 丁拿(Dimnah) 68
- 东海(the east sea) 68
- 东门 1(the east gate) 69
- 东门 2(the door of the east
gate) 69
- 髑髅地(the place of the
skull) 69
- 度玛(Dumah) 69
- 杜拉平原(the plain of Dura) ... 69
- 断定谷(the villey of decision) ... 69
- 多珥(Dor) 69
- 多珥山冈(the coast of Dor) ... 71
- 多利买(Ptolemais) 71
- 多坍(Dothan) 71
- E**
- 俄斐(Ophir) 74
- 俄斐勒(Ophel) 74
- 俄弗拉(Ophrah) 74
- 俄弗尼(Ophni) 75
- 俄立磐石(the rock Oreb) 75
- 蛾摩拉(Gomorrhah) 75
- 厄巴大(Gabbatha) 77
- F**
- 法珥法(Pharpar) 78
- 非拉铁非(Philadelphia) 78
- 非利士(the land of Philistines,
Philistia) 78
- 非利士的基比顿(Gibbethon,
which belonged to the

Philistines)	79
非利士海(the sea of the Philistines)	79
非尼基(Phoenix)	79
腓立比(Philippi)	79
粪场门(the dung gate)	80
弗(Put)	80
弗吕家(Phrygia)	80

G

该撒利亚(Caesarea)	83	歌珊(Goshen)	88
该撒利亚腓立比(Caesarea Philippi)	83	格拉森(Gerasa)	90
该隐(Cain)	85	革哩底(Grete)	90
橄榄山(the mount of Olivet, Olives)	85	革勒尼撒(Gennesaret)	90
高大(Cauda)	86	革勒尼撒湖(the lake of Gennesaret)	90
戈印	86	革尼土(Cnidus)	91
哥拉汛(Chorazin)	86	各各他(Golgotha)	91
哥兰(Golan)	86	姑珥(Gur)	91
哥林多(Corinth)	87	姑珥巴力(Gur-baal)	91
哥士(Cos)	87	古利奈(Cyrene)	91
歌伯(Gob)	87	古门(the old gate)	93
歌拉珊(Chor-ashan)	87	古实 1(the land of Ethiopia)	93
歌罗西(Colossae)	88	古实 2(the border of Ethiopia, Ethiopia)	93
歌散(Habor)	88	古他(Cuthah)	95
		谷歌大(Gudgodah)	95
		谷门(the gate of the valley)	95

H

哈博河(the river of Gozar)	96
哈大沙(Hadashah)	96
哈得拉(地)(the land of Hadrach)	96
哈叠(Hadid)	96
哈腓拉(Havilah)	96

- 哈弗连(Hapharaim) 99
 哈忽(Halhul) 99
 哈基拉山(the hill of
 Hachilah) 99
 哈拉(Hara) 99
 哈拉大(Haradah) 99
 哈拉山(the mount Halak) 99
 哈腊(Halah, Hara) 100
 哈兰(Haran) 100
 哈利(Hali) 100
 哈列树林(the forest of
 Hareth) 101
 哈律泉(the well of Harod) ... 101
 哈马、哈马门(Hamath, Hamah;
 the entrance of Hamath)..... 101
 哈马地(the land of Hamath) ... 102
 哈马琐巴(Hamath zobah) ... 102
 哈麦(Ham) 103
 哈门..... 103
 哈门歌革谷(The valley of
 Hamon-gog) 103
 咱们(Hammon) 103
 哈米弗甲门(the gate
 Miphkad) 103
 哈米吉多顿(Armageddon) 103
 哈米亚楼(the tower of Meah) ... 104
 哈摩拿(Hashmonah)..... 104
 哈摩那(Hamaonah) 104
 哈末(Hammath) 104
 哈末多珥(Hammoth dor)..... 104
 哈拿顿(Hannathon) 104
 哈楠业楼(the tower of
 Hananel) 105
 哈内斯(Hanes) 105
 哈撒哈提干(Hazer hatticon) ... 105
 哈萨迦大(Hazar-gaddah) 105
 哈萨书撒(Hazar-susim) 105
 哈萨书亚(Hazar-shual) 105
 哈萨亚达(Hazar addar) 106
 哈萨以难(Hazar enan) 106
 哈倭特睚珥(Havoth jair,
 Bashan-Havoth-jair) 106
 哈洗录(Hazeroth) 106
 哈洗逊他玛(Hazzezon-tamar,
 Hazeron-tamar) 107
 哈兰(Hauran) 107
 浩兰(Hazar-hatticon) 107
 何把(Hobah) 107
 何珥玛(Hormah) 107
 何珥山(mount Hor) 108
 何烈的磐石(the rock of

Horeb)	109
何烈、何烈山(Horeb)	109
何伦、何仑(Holon)	109
何罗念(Horonite)	110
何萨(Hosah)	110
和珪(Horem)	110
曷哈及甲(Hor-hagidgad)	110
黑巴(Helbah)	110
黑本(Helbon)	110
黑甲(Helkath)	110
黑门山(mount Hermon)	111
黑实门(Hesh-mon)	111
红海(the Red sea)	111
宏他(Humtah)	112
户割(Hukkok, Hukok)	112

J

基阿(Chios)	113	基博罗哈他瓦(Kibroth-	
基比顿(Gibbethon)	113	hattaavah)	116
基比亚(Gibeah)	113	基伯先(Kibzaim)	116
基遍(Gibeon)	114	基德(Geder)	116
基遍池(the pool of Gibeon) ...	115	基低拉(Gederah)	116
基遍旷野(the wilderness of		基低罗(Gederoth)	116
Gibeon)	115	基低斯(Kedesh)	116
基遍的大磐石(the great stone,		基底拉(Gederah)	117
which is in Gibeon)	115	基底罗他音(Gederothaim) ...	117
		基底莫(Kedmoth)	117
		基底莫的旷野(the wilderness	
		of Kedemoth)	119
		基顿 1(Gidon)	119
		基顿 2(Ghidon)	119
		基多(Gedor)	119
		基多口(the entrance of	
		Gedor)	119
		基法阿摩尼(Chephar-	
		haammonai)	119
		基珥(Kir)	119
		基非拉(Chephirah)	120
		基拉耳(Gerar)	120
		基立溪(the brook Cherith) ...	120
		基利波山(mount Gilboa)	121
		基利家(Gilicia)	121
		基利绿(Geliloth)	121

- 基利提(Cherethites) 121
 基利心山(mount Gerizim) ... 123
 基列、基列地(Gilead: the land
 of Gilead) 123
 基列 1(Kirjath) 124
 基列 2(Gilead) 124
 基列巴力(Kirjath baal)..... 124
 基列胡琐(Kirjath-huzoth) ... 124
 基列拉末,基列的拉末(Ramoth-
 gilead) 125
 基列山(the mount Gilead) 125
 基列萨拿(Kirjath sannah) ... 126
 基列亭(Kirjathaim) 126
 基列西弗(Kirjath-sepher) ... 126
 基列雅比(Jabesh-gilead,
 Jabesh) 126
 基列亚巴(Kiriath-arba) 127
 基列耶琳(Kirjath-jearim) 127
 基绿(Cherub) 129
 基伦(Kitron) 129
 基罗(Gilon) 129
 基罗特金罕(Chumbam, which
 is by Beth lehem) 129
 基抹(Chemosh) 129
 基拿(Kinah) 129
 基纳(Kenath) 130
 基尼(Kenite) 130
 基尼烈(Chinnereth,
 Cinneroth) 130
 基尼烈湖(the sea of
 Chinnereth) 130
 基撒仑(Chesalon) 131
 基色(Gezer, Gager) 131
 基善(Kishon) 131
 基失(Chesil) 132
 基述(Geshur)..... 132
 基顺河(the brook Kishon) ... 132
 基苏律(Chesulloth) 133
 基他音(Gittaim) 133
 基提(Kittim) 133
 基提利(Kithlish) 133
 基突(Gedor) 133
 基希拉他(Khelathah) 133
 基悉(Chezib) 133
 基训(Gihon) 133
 基亚(Giah) 134
 基伊拉(Keilah) 134
 基址门(the gate of the
 foundation) 135
 吉珥(Kir) 135
 吉珥哈列设(Kir-haraseth) 135

- 吉甲(Gilgal) 136
- 吉斯绿他泊(Chisloth-tabor) ... 137
- 汲沦谷(the fields Kidron) ... 137
- 汲沦溪(the brook Kidron) ... 137
- 加大拉(Gadara)..... 138
- 加低斯(Kadesh) 138
- 加低斯巴尼亚(Kadesh-
barnea) 139
- 加低斯米利巴(水)(the water
of Meribah in Kadesh) 139
- 加珥他(Kartah) 139
- 加珥坦(Kartan)..... 139
- 加各(Karkor)..... 139
- 加拉太(Galatia)..... 140
- 加利利(地)(Galilee) 140
- 加利利海(the sea of Galilee) ... 141
- 加略 1(Kerioth)..... 142
- 加略 2(Iscariot)..... 142
- 加略希斯仑..... 142
- 加们(Canon) 142
- 加拿(Kanah) 143
- 加拿河(the river Kanah) 143
- 加帕多家(Cappadocia) 143
- 加他(Kattath) 143
- 佳澳(Fair Havens) 143
- 迦巴 1(Geba)..... 143
- 迦巴 2(Gibeah of bianjamin) ... 144
- 迦巴勒(Gebal) 144
- 迦巴鲁(Chebar)..... 145
- 迦百农(Capernaun) 145
- 迦本(Cabbon) 145
- 迦步勒(Cabul) 145
- 迦得(the land of Gad) 146
- 迦得谷(the river of Gad) 146
- 迦斐托(Caphtor) 146
- 迦基米施(Carchemish) 146
- 迦拉(Calah) 147
- 迦勒(地)(Caleb, the coutry
of Caleb)..... 147
- 迦勒底(Chaldea, Chaldees) 147
- 迦勒底的吾珥(Ur of the
Chaldees) 148
- 迦勒挪(Calno) 148
- 迦累得(Galeed) 148
- 迦立(Garab) 148
- 迦琳(Gallim) 148
- 迦密(Carmel)..... 149
- 迦密山(mount Carmel)..... 149
- 迦拿(Cana) 149
- 迦南(Canaan) 149
- 迦萨 1(Gaza) 150
- 迦萨 2(Azzah) 152

- 迦实山(the hill of Gaash)..... 152
 迦实溪(the brooks of Gaash) ... 152
 迦特(Gath) 153
 迦特临门(Gath-rimmon) 153
 迦特希弗(Gittah-hepher) 154
 迦西斐雅(Casiphia) 154
 甲加(Karkaa) 154
 甲尼(Calneh) 154
 甲薛(Kabzeel) 154
 坚革哩(Chenchrae) 154
 金罕寓(Chimham, which is
 by Beth-lehem) 155
 匠人之谷(the valley of
 craftsmen) 155
 角门(the corner gate) 155
 瑾锁(Gimzo) 155
 居比路(Cyprus) 155
 均(Chun) 156
- K**
- 客西马尼(园)(Gethsemane) ... 157
 旷野(desert, widerness) 157
- L**
- 拉巴(Rabbah) 160
 拉班(Laban) 160
 拉璧(Rabbith) 161
 拉共(Lakum) 161
 拉哈勒(Rachal) 161
 拉吉(Lachish) 161
 拉甲(Rakkath) 162
 拉昆(Rakkon) 162
 拉玛(Ramah) 162
 拉玛琐非(Ramathaim-
 zophim) 163
 拉幔(Lahmam) 163
 拉抹米斯巴(Ramath-
 mizpeh) 164
 拉末(Ramoth) 164
 拉末利希(Ramath-lehi) 164
 拉沙(Lasha) 164
 拉沙仑(Lasharon) 164
 拉西亚(Lasea) 164
 拉亿(Laish) 164
 兰塞(Rameses) 165
 老底嘉(Laodicea) 165
 勒撒(Rissah) 165
 黎巴嫩(Lebanon, mount
 Lebanon) 166
 黎巴嫩平原(the valley of
 Lebanon) 166
 立拿(Libnah) 166

- | | | | |
|--------------------------------------|-----|-------------------------|-----|
| 利巴勿(Lebaath) | 167 | 吕彼亚(Libya) | 173 |
| 利比拉(Riblah) | 167 | 吕大(Lyddā) | 173 |
| 利波拿(Lebonah) | 168 | 吕高尼(Lycaonia) | 173 |
| 利乏音谷(the valley of
Rephaim) | 168 | 吕家(Lycia) | 173 |
| 利非订(Rephidim)..... | 168 | 罗德(Lod) | 174 |
| 利合(Rehob) | 168 | 罗底(Rhodeo) | 174 |
| 利河泊(Rehoboth) | 169 | 罗底巴(Lo-debar) | 174 |
| 利基翁(Rhegium) | 169 | 罗基琳(Rogelim) | 174 |
| 利坚(Rekam) | 169 | 罗马(Rome) | 174 |
| 利门(Remmon) | 170 | 罗施(Rosh) | 176 |
| 利箴(Remeth) | 170 | | |
| 利色(Rezep) | 170 | M | |
| 利善(Leshem) | 170 | 马加丹(Magadan) | 177 |
| 利提玛(Rithmah) | 170 | 马利迦巴..... | 177 |
| 利希(Lehi) | 170 | 马门(the horse gate)..... | 177 |
| 利鲜(Resen) | 170 | 马其顿(Macedonia) | 177 |
| 临门 1(Remmon) | 171 | 玛代(Media) | 178 |
| 临门 2(Rimmon-methoar)..... | 171 | 玛得米那(Madmenah) | 179 |
| 临门磐(the rock of Rimmon) ... | 171 | 玛得緬(Madmen) | 179 |
| 临门帕烈(Remmon-parez) ... | 171 | 玛顿(Madon) | 179 |
| 临摩挪(Rimmon) | 171 | 玛革提斯(Maktesh) | 179 |
| 流便(Reuben) | 171 | 玛哈尼但 1 | 179 |
| 流泪谷(the valley of Bace) ... | 172 | 玛哈尼但 2(Mahaneh-dan) ... | 179 |
| 路斯(Luz) | 172 | 玛哈念(Mahanaim) | 180 |
| 路司得(Lystra) | 172 | 玛基大(Makkedah) | 180 |
| | | 玛基大(洞)(a cave at | |

- Makkedah) 180
- 玛吉(Machir) 180
- 玛吉希录(Makheloth) 181
- 玛迦(Maacah) 181
- 玛迦斯(Makaz) 181
- 玛拉(Marah) 181
- 玛拉拉(Maralah) 181
- 玛腊(Maarath) 182
- 玛利沙(Mareshah) 182
- 玛律(Maroth) 182
- 玛拿西(Manasseh, the country
of Manasseh) 182
- 玛拿辖(Manahath) 183
- 玛撒(Massah) 183
- 玛沙(Mashal) 183
- 玛士利加(Masrekah) 183
- 玛他拿(Mattanah) 183
- 玛云(Maon) 184
- 玛云旷野(the wilderness of
Maon) 184
- 麦比拉(Machpelah) 184
- 麦比拉洞(the cave of
Machpelah) 184
- 麦大迦得(Migdal-gad) 184
- 麦玛拿(Madmannah) 184
- 幔利(Mamre) 185
- 幔利的橡树(the plain of
Mamre) 185
- 每拉(Myra) 185
- 每西亚(Mysia) 185
- 美门(the Beautiful gate) 186
- 美耶昆(Me-jarkon) 186
- 米底巴(Medeaba) 186
- 米甸(Midian) 186
- 米恶尼尼橡树(the plain of
Meonenim) 187
- 米法押(Mephaath) 187
- 米哥拿(Mekonah) 187
- 米矶仑(Migron) 187
- 米吉多(Megiddo) 188
- 米吉多平原(the valley of
Megiddo) 188
- 米吉多水(the waters of
Magiddo) 188
- 米利巴(Meribah) 189
- 米利巴水(the waters of
Meribah Kadesh) 189
- 米利大(Milita) 189
- 米利都(Miletus) 189
- 米伦水(the waters of
Merom) 190
- 米罗(Millo) 190

- 米罗(宫)(the house of Millo) 190
- 米罗斯(Meroz) 190
- 米匿(Minnith) 191
- 米萨山(The hill Mizar) 191
- 米沙(Mesha) 191
- 米沙勒(Mishal) 191
- 米斯巴 1(Mizpah) 191
- 米斯巴 2(Mispah、Mizpeh) 191
- 米斯利弗玛音(Misrephoth-maim) 193
- 米所波大米(Mesopotamia) ... 193
- 米推利尼(Mitylene) 194
- 米恶尼尼橡树(Meonenim) ... 194
- 米亚拉(Mearah) 194
- 密大伊勒(Migdal-el) 194
- 密丁(Middin) 195
- 密夺(Migdol) 195
- 密加(Mitheah) 195
- 密米他(Michmethah) 195
- 密抹(Michmash) 195
- 灭亡城(The city of destructon) 196
- 摩弗(Memphis) 196
- 摩拉大(Moladah) 196
- 摩利冈(the hill of Moreh) ... 196
- 摩利沙(Moresheth) 196
- 摩利设迦特(Moresheth-gath) 197
- 摩利橡树..... 197
- 摩利亚(地)(the land of Moriah) 197
- 摩利亚山(mount Moriah)..... 197
- 摩撒(Mozah) 197
- 摩西拉(Mosera) 198
- 摩西录(Moseroth)..... 198
- 摩押(Moab) 198
- 摩押平原(the plain of Moab) 199
- 摩押旷野(the vilderness of Moab) 199
- 抹大拉(Magdalene) 199
- 默玛(Michmash) 199
- N
- 拿弗他利(the land of Naphtali) 200
- 拿弗他利山地(mount Naphtali) 200
- 拿良的禾场(Nacon) 200
- 拿哈拉(Nahallal) 203
- 拿哈列(Nahaliel) 203

- 拿拉(Naarath) 203
 拿兰(Naaran)..... 203
 拿玛(Naamah) 203
 拿撒勒(Nazareth) 203
 拿因(Nain)..... 204
 拿约(Naioth) 204
 南地(the south, the south
 country, southward, the
 land of the south) 204
 尼八拉(Neballat) 205
 尼波(Nebo) 205
 尼波山(mount Nebo) 205
 尼弗多亚的水(the water of
 Nephtoah) 205
 尼哥波立(Nicopolis) 205
 尼罗河(Nile, the river) 206
 尼尼微(Nineveh) 207
 尼陀法(Netophathi) 207
 尼悉(Nezib) 208
 尼亚(Neah) 208
 尼亚波利(Neapolis) 208
 尼业(Neiel) 208
 匿珊(Nibshan) 208
 宁拉(Nimrah) 208
 宁林的水(the waters of
 Nimrim) 208
 挪(No) 209
 挪巴(Nobah) 209
 挪伯(Nob) 209
 挪得(Nod) 210
 挪法(Nophah) 210
 挪弗(Noph) 210
 挪亚们(No) 210
- P**
- 帕大喇(Patara) 211
 帕弗(Paphos)..... 211
 帕提亚(Parthia) 211
 旁非利亚(Pamphylia) 212
 毗夺(Pethor) 212
 毗珥[山](Peor) 212
 毗拉心山(mount Perazim) ... 212
 毗列斯乌撒(Perez-uzzah,
 Perez-uzza) 212
 毗努伊勒(Penuel) 213
 毗斯迦山(mount Pisgah) 213
 铺华石处(Pavement) 214
 普嫩(Punon) 214
- Q**
- 秦国(Sinim) 215

S

- 撒狄(Sardis) 216
- 撒分(Zaphon) 216
- 撒迦(Salcah, Salchah) 216
- 撒拉但(Zaretan, Zartan) ... 217
- 撒拉米(Salamis) 217
- 撒拉他拿(Zaratanah) 217
- 撒勒法(Zarephath, Sarepta) ... 217
- 撒冷 1(Salem) 218
- 撒冷 2(Salim) 218
- 撒立(Sarid) 218
- 撒利但(Zeredathah) 218
- 撒烈谷(the vally of Zared) ... 218
- 撒烈溪(the brook Zered) 218
- 撒玛利亚(Samaria, the
country of Samaria) 219
- 撒玛利亚山(the hill
Samaria) 221
- 撒门山(mount Zalmon) 221
- 撒摩(Samos) 221
- 撒摩拿(Zalmonah) 221
- 撒摩尼(Salmone) 221
- 撒摩特喇(Samothrace) 222
- 撒拿音的橡树(the plain
of Zaanaim) 222
- 撒挪亚(Zanoah) 222
- 撒益(Zair) 222
- 赛耳底(Syrtis) 223
- 三馆(Three Taverns) 223
- 三撒拿(Sansannah) 223
- 色弗尼(Syene) 223
- 沙宾(Shaalbim) 223
- 沙斐(Saphir) 223
- 沙斐山(mount Shapher) 224
- 沙哈洗玛(Shahazimah) 224
- 沙拉宾(Shaalabbin) 224
- 沙拉音 1(Sharaim,
Shaaraim) 224
- 沙拉音 2(Shaaraim) 224
- 沙利沙(地)(the land of
Shalisha) 224
- 沙琳(地)(the land of
Shalim) 224
- 沙鲁险(Sharuhem) 224
- 沙仑(Sharon) 225
- 沙密(Shamir) 225
- 沙微谷(the valley of Shaveh) ... 225
- 沙微基列亭(Shaveh
Kiriathaim) 226
- 善(Shen) 226
- 上门(the high gate, the

- higher gate) 226
- 伸仑(Shimron) 226
- 伸仑米仑(Shimron-meron) ... 226
- 施基仑(Shicron) 226
- 什亭(Shittim) 227
- 实忻(Shihim) 227
- 示按(Shihon) 227
- 示巴 1(Shebah) 227
- 示巴 2(Sheba) 228
- 示巴琳(Shebarim) 228
- 示班(Shebam) 228
- 示番(Shepham) 228
- 示剑(Shechem) 229
- 示剑楼(the tower of
Shechem) 230
- 示罗(Shiloh) 230
- 示玛(Shema) 231
- 示拿(Shinar) 231
- 示尼珥(Shenir, Senir) 231
- 上每拿(Smyrna) 231
- 书珥(Shur) 231
- 书念(Shunem) 232
- 书珊(Shushan) 232
- 书亚(地)(the land of Shual) ... 233
- 疏弗 233
- 疏割(Succoth) 233
- 疏割谷(the valley of
Succoth) 234
- 水门(the water gate) 234
- 苏珥门(the gate of Sur) 234
- 苏法(Suphah) 234
- 苏弗(地)(the land of Zuph) ... 234
- 梭哥(Socoh, Sochoh,
Shochoh, Shoco) 234
- 梭烈谷(the valley of Sorek) 235
- 所多玛(Sodom) 235
- 所罗门廊(Solomon's porch) 237
- 琐安(Zoan) 238
- 琐巴(Zobah) 238
- 琐珥(Zoar) 238
- 琐腓(田)(the field of
Zophim) 239
- 琐拉 1(Zoreah, Zorah,
Zareah) 239
- 琐拉 2(Zorah) 239
- 琐希列磐石(the stone of
Zohemoth) 239
- I**
- 他巴(Tabbath) 240
- 他备拉(Taberah) 240
- 他泊(Tabor) 240

- 他泊的橡树(the plain of
Tabor) 240
- 他泊山(mount Tabor) 241
- 他哈(Tahath) 241
- 他拉(Tarah) 241
- 他拉拉(Taralah) 241
- 他纳(Taanach) 241
- 他纳示罗(Taanath-shiloh) ... 242
- 他普亚(Tappuah) 242
- 他普亚(地)(the land of
Tappuah) 242
- 他施(Tharshish, Tarshish) 242
- 他停合示(地)(the land of
Tahtim-hodshi) 243
- 挞马太(Dalmatia) 243
- 逃城(Cities of Refuge) 243
- 特庇(Derbe) 245
- 特哈萨(Tel-harsa)..... 245
- 特拉可尼(Trachonitis) 245
- 特罗亚(Troas) 245
- 特米拉(Tel-melah) 246
- 提巴(Tibhath) 246
- 提备斯(Thebez) 246
- 提比哩亚(Tiberias) 246
- 提比哩亚海(the sea of
Tiberias) 247
- 提斐萨(Tiphsah) 247
- 提弗萨(Tiphsah) 247
- 提哥亚(Tekoah) 247
- 提哥亚的旷野(the wilderness
of Tekoah) 249
- 提拉撒(Thelesar) 249
- 提拉因(Telaim) 249
- 提勒亚毕(Tel-abib) 249
- 提炼(Telem) 249
- 提幔(地)(the land of
Teman) 249
- 提斯比(Tishbe) 250
- 帖撒罗尼迦(Thessalonica) ... 250
- 亭哈巴(Dinhabah) 250
- 亭拿(Timnath) 250
- 亭拿他(Timnathah) 251
- 亭拿西拉(Timnath-serah,
Timnath-heres) 251
- 亭拿希烈(Timnath-heres) ... 251
- 亭纳(Timnah) 251
- 推喇奴的学房(the school of
Tyrannus) 252
- 推罗(Tyre) 252
- 推雅推喇(Thyatira) 253
- 脱加(Dophkah) 253
- 陀伯(Tob) 253

陀裴特(Topheth) 253
 陀弗(Tophel) 254
 陀健(Tochen) 254
 陀腊(Tolad) 254

W

哇哈伯 255
 王道(the King's Highway) ... 255
 王谷(the King's dale) 255
 王园(the King's garden) 255
 乌法(Uphaz) 256
 乌莱(Ulai) 256
 乌玛(Ummah) 256
 乌撒园(the garden of Uzza) 256
 乌斯(Uz) 256
 乌羨舍伊拉(Uzzan-sherah) 256
 无底坑(the bottomless pit) 256
 吾珥(Ur) 257

X

西班牙(Spain) 258
 西比玛(Sibmah) 258
 西伯莲(Sibraim) 258
 西布伦(地)(Zebulun, the
 country of Zebulun) 258
 西达达(Zedad) 259

西丁(Ziddim) 259
 西订谷(the vale of Siddim) ... 259
 西顿(Sidon) 259
 西珥(地)(Seir) 260
 西珥山(mount Seir) 261
 西发(Sephar) 261
 西法拉(Sepharad) 261
 西法瓦音(Sepharvaim) 262
 西斐仑(Ziphron) 262
 西弗(Ziph) 262
 西弗旷野(the wilderness of
 Zeph) 262
 西洁的大井(a great well in
 Sechu) 262
 西海(the uttermost sea) 263
 西曷河(Sihor, Shihor) 263
 西迦迦(Secacah) 263
 西拉 1(the rock) 263
 西拉 2(Selah) 263
 西拉 3(Sela) 264
 西拉井(the well of Sirah) 264
 西拉哈玛希罗结(Sela-
 hammahlekoth) 264
 西利拉(Zererath) 264
 西连(Sirion) 264
 西流基(Scleucia) 264

- 西罗亚池(the pool of
Siloam) 267
- 西罗亚楼(the tower in
Siloam) 267
- 西緬(Simeon) 267
- 西奈(山)(Sinai) 268
- 西奈旷野(the widerness
of Sinai) 268
- 西尼(Seneh) 268
- 西提拿(Sitnan) 268
- 西伊伯酒醱(the winepress
of Zeeb) 268
- 西伊拉(Seirath) 269
- 西云(山)(Sion) 269
- 希伯(Eber) 269
- 希伯仑(Hebron) 269
- 希底结河(Hiddekel) 270
- 希弗(Hepher, the land of
Hepher) 270
- 希曷立纳(Shihor-libnath) 271
- 希拉波立(Hierapolis) 271
- 希腊(Greece) 271
- 希兰(Helam) 271
- 希利弗(Heleph) 272
- 希利甲哈素林(Helkath-
hazzurim) 272
- 希列斯坡 272
- 希烈山(mount Heres) 272
- 希仑(Hilen) 272
- 希拿(Hena) 272
- 希实本(Heshbon) 272
- 希实本平原(the plain
Heshbon) 273
- 希斯仑(Hezron) 273
- 希特伦(Hethlon) 273
- 息末(Siphmoth) 273
- 悉拉(Silla) 274
- 锡安、锡安(山)(Zion, mount
Zion) 274
- 洗编(Zeboim) 274
- 洗扁(Zeboiim) 274
- 洗波音谷(the valley of
Zeboim) 275
- 洗珥(Zior) 275
- 洗法(Zephath) 275
- 洗法谷(the villey of
Zephathah) 275
- 洗革拉(Ziklag) 275
- 洗拉(Zelah) 277
- 洗利达(Zereda) 277
- 洗玛脸(Zemaraim) 277
- 洗玛脸山(mount Zemaraim) ... 277

- | | | | |
|---|-----|------------------------------|-----|
| 洗楠(Zenan) | 277 | 押顿(Abdon) | 283 |
| 洗斯坡(the cliff of Ziz) | 277 | 押玛(Admah) | 283 |
| 细步纶(Zebulun) | 278 | 押玛弗(Azmaveth) | 283 |
| 细列哈沙辖(Zareth-shahar) | 278 | 押们(Azmon) | 283 |
| 夏罗设(Harosheth) | 278 | 押煞(Achshaph) | 284 |
| 夏琐(Hazor) | 278 | 押沙龙柱(Absalom's pillar) | 284 |
| 夏琐哈大他 | 279 | 睚珥(Jair) | 284 |
| 邪僻山(the mount of
corruption) | 280 | 雅比(Jabesh) | 284 |
| 血田(The field of blood) | 280 | 雅比尼(Jabneh) | 284 |
| 泄撒(Zelzah) | 280 | 雅比聂(Jabneel) | 285 |
| 欣嫩谷(the valley of
Hinnom) | 280 | 雅比斯(Jabcz) | 285 |
| 新门(the new gate of
the LORD'S house) | 281 | 雅博渡口(the ford Jabbok) ... | 285 |
| 叙加(Sycha) | 281 | 雅博河(Jabbok) | 285 |
| 叙拉古(Syracuse) | 281 | 雅典(Athens) | 285 |
| 叙利亚(Syria) | 281 | 雅非亚(Japhia) | 286 |
| 寻旷野(the wilderness of
Zin) | 282 | 雅各井(Jacob's well) | 286 |
| 训(Sin) | 282 | 雅姑珥(Jagur) | 286 |
| 汛旷野(the wilderness of
Sin) | 282 | 雅哈撒(Jahzah) | 286 |
| | | 雅农(Janum) | 287 |
| | | 雅挪哈(Janohah) | 287 |
| | | 雅提珥(Jattir) | 287 |
| | | 雅完(Javan) | 287 |
| | | 雅谢(Jazer) | 287 |
| | | 雅杂(Jahaz, Jahazah) | 288 |
| | | 亚巴琳山(mount Abarim) ... | 288 |
| 押但(Addan) | 283 | 亚罢拿(Abana) | 288 |

Y

- 亚备勒基拉明…………… 288
 亚比拉(Abel)…………… 288
 亚比利尼(Abilene) …… 288
 亚比乌市(Appi Forum) …… 289
 亚别(Abez) …… 289
 亚波罗尼亚(Apollonia)…………… 289
 亚伯伯玛迦(Abel-beth-
 maachah) …… 289
 亚伯玛音(Abel-maim) …… 289
 亚伯麦西(Abel-mizraim) …… 290
 亚伯米何拉(Abel-mcholah)…………… 290
 亚伯什亭(Abel-shittim) …… 290
 亚达珥(Adar) …… 290
 亚大达(Adadah) …… 290
 亚大利(Attalia)…………… 291
 亚大录(Ataroth) …… 291
 亚大玛(Adamah) …… 291
 亚大米尼吉…………… 291
 亚大米田(Adramyttium) …… 291
 亚当(Adam) …… 291
 亚底他音(Adithaim)…………… 292
 亚底亚海(Adria) …… 292
 亚都冥(坡)(Adummim) …… 292
 亚杜兰(Adullam) …… 292
 亚杜兰洞(the cave Adullam) …… 292
 亚顿(Addan) …… 293
 亚多莱音(Adoraim) …… 293
 亚珥(城)(Ar) …… 293
 亚珥拔(Arpad) …… 293
 亚珥歌伯(Argob) …… 293
 亚发(Arvad) …… 294
 亚非加(Aphekah) …… 294
 亚弗(Aphek) …… 294
 亚弗革(Aphik) …… 295
 亚该亚(Achaia)…………… 295
 亚割谷(the valley of Achor) …… 295
 亚革悉(Achzib)…………… 295
 亚哈瓦(Ahava) …… 296
 亚黑拉(Ahlab) …… 296
 亚甲(Accad) …… 296
 亚柯(Acco) …… 296
 亚克拉滨坡(the ascent of
 Akrabbim) …… 296
 亚拉(Arab) …… 297
 亚拉巴(the plain) …… 297
 亚拉巴、亚拉巴地、亚拉巴
 全地…………… 297
 亚拉巴海(the sea of the
 plain) …… 298
 亚拉巴高原…………… 298
 亚拉得(Arad) …… 298

- 亚拉腊地(the land of
Armenia) 299
- 亚拉腊山(the mountains of
Ararat) 299
- 亚拉米勒(Alammelech) 299
- 亚兰(Aram) 299
- 亚兰玛迦(Syria-maachah) ... 301
- 亚劳拿的禾场(the threshingplace
of Araunah) 301
- 亚勒们(Almon) 301
- 亚利马太(Arimathea) 301
- 亚利耶(Arieh) 302
- 亚历山大(Alexandria) 302
- 亚鲁泊(Aruboth) 302
- 亚鲁玛(Arumah) 302
- 亚录(Alush) 302
- 亚禄(Aloth) 303
- 亚略巴古(Areopagus) 303
- 亚伦巴古(Allon-bachuth) 303
- 亚罗珥(Aroer) 303
- 亚玛山(the hill of Ammah) 304
- 亚玛力全地(the country of
Amalekites) 304
- 亚玛力人的山地(Amalek,
the mount of the
Amalekites) 305
- 亚玛拿(Amana) 305
- 亚玛山(the hill of Ammah) 305
- 亚马他(Achmetha) 305
- 亚曼(Amam) 305
- 亚扪(Ammon) 305
- 亚门低比拉太音(Almon-
diblathaim) 306
- 亚摩利人的山地(the mountain
of the Amorites) 306
- 亚末(Amad) 306
- 亚拿伯(Anab) 306
- 亚拿哈拉(Anaharath) 307
- 亚拿突(Anathoth) 307
- 亚乃(Aner) 307
- 亚难雅(Ananiah) 307
- 亚嫩河(the river Arnon) 307
- 亚嫩谷(Aroer) 308
- 亚年(Anem) 308
- 亚念(Anim) 308
- 亚挪(Janoah) 308
- 亚珊(Ashan) 309
- 亚设(Asber, the country of
Asher) 309
- 亚实基伦(Askelon,
Ashkelon) 309
- 亚实拿(Ashnah) 310

- 亚实突(Ashdod) 310
 亚书利(Ashurites) 311
 亚述(Assyria) 311
 亚朔(Assos) 311
 亚斯纳他泊(Aznoth-tabor) 312
 亚斯他录(Astaroth,
 Ashtaroth) 312
 亚琐都(Azotus) 312
 亚他林 312
 亚他录(Ataroth) 312
 亚他录朔反 313
 亚他绿(Ataroth) 313
 亚他绿伯约押(Ataroth, the
 house of Joab) 313
 亚他绿亚达(Ataroth-addar,
 Ataroth-adar) 313
 亚搠(Athach) 313
 亚特律加宁(Ashteroth
 Karnaim) 313
 亚瓦(Ava) 314
 亚未得(Avith) 314
 亚文 1(Avvim) 314
 亚文 2(Aven) 314
 亚文平原(the plain of Aven) ... 314
 亚西加(Azekah) 315
 亚细亚(Asia) 315
 亚雅(Aija) 316
 亚雅仑(Aijalon) 316
 亚雅仑谷(the valley of
 Aialon) 316
 亚延(Ain) 317
 亚叶(Aiath) 317
 亚因(Ain) 317
 盐城(the city of Salt) 317
 盐谷(the valley of salt) 317
 盐海(the salt sea) 317
 羊门(the sheep gate, the
 sheep market) 318
 耶布斯(Jebus) 318
 耶和华沙龙(Jehovah-
 shalom) 319
 耶和华以勒(Jehovah-jireh,
 the land of Moriah) 319
 耶拉篾(Jerahmeel) 319
 耶利哥(Jericho) 319
 耶利哥(的)平原(the plains
 of Jericho) 320
 耶琳山(mount Jearim) 320
 耶鲁伊勒旷野(the wilderness
 of Jeruel) 320
 耶路撒冷(Jerusalem) 321
 耶末(Jarmuth) 323

- 耶沙拿(Jeshanah) 323
- 耶书亚(Jeshua) 324
- 耶斯列(Jezreel) 324
- 耶斯列平原(the valley of
Jezreel) 324
- 叶甲薛(Jekabzeel) 326
- 伊甸(Eden) 326
- 伊珥尔麦(Ir-shemesh) 326
- 伊弗他伊勒谷(the valley of
Jiphthah-el) 327
- 伊胡得(Jehud) 327
- 伊基拉施利施亚 327
- 伊矾伦(Eglon) 327
- 伊迦尔撒哈杜他(Jegar-
sahadutha) 327
- 伊勒巴兰(El paran) 327
- 伊勒伯特利(El-beth-el) 328
- 伊勒多腊(Eltolad) 328
- 伊勒歌斯(Elkosh) 328
- 伊勒提君(Eltekon) 328
- 伊利毗勒(Irpeel) 328
- 伊利提基(Eltekeh) 328
- 伊利伊罗伊以色列(El-elohe-
Israel) 329
- 伊麦基悉 329
- 伊拿印 329
- 伊坦旷野(the wilderness
Etham) 329
- 伊坦磐石(the rock Etam) 329
- 伊提拉(Jethlah) 329
- 以巴路山(mount Ebal) 329
- 以便以谢(Eben-ezer) 330
- 以伯莲(Ibleam) 330
- 以大拉(Idalah) 330
- 以得(Edom) 332
- 以得(台)(the tower of Edar) ... 332
- 以得来(Edrei) 332
- 以东(Edom) 332
- 以法拉音(Ephraim) 333
- 以法莲 333
- 以法莲门(the gate of
Ephraim) 334
- 以法莲山地(Mount
Ephraim) 334
- 以法他 1(Ephrath,
Ephratah) 334
- 以法他 2(Ephratah) 335
- 以弗大憫(Ephes-dammim) ... 335
- 以弗伦(Ephron) 335
- 以弗伦山(mount Ephron) ... 335
- 以弗所(Ephesus) 335

- 以哥念(Iconium) 336
- 以革伦(Ekron) 336
- 以基莲(Eglaim) 337
- 以拉谷(the valley of Elah) ... 337
- 以拉撒(Ellasar) 337
- 以拉他(Elath) 337
- 以拦(Elam) 338
- 以力(Erech) 338
- 以利弗(Irpeel) 338
- 以利哩古(Illyricum) 338
- 以利隐(Iron) 339
- 以利亚利(Elaleh) 339
- 以琳(Elim) 339
- 以禄(Eloth) 339
- 以伦(Elon) 339
- 以伦伯哈南(Elon-beth-
hanan) 339
- 以马忤斯(Emmaus) 340
- 以楠(Enam) 340
- 以诺(Enoch) 340
- 以萨迦(the country of
Issachar) 340
- 以色列磐石(the stone Ezel) 340
- 以色列(Israel) 341
- 以森(Azem, Ezem) 341
- 以珊(Eshean) 341
- 以实各谷(the brook Eshcol) ... 341
- 以实陶(Eshtaol) 347
- 以实提莫(Eshtemoah,
Eshtemoa) 347
- 以坦(Etam) 347
- 以坦磐(the rock Etam) 348
- 以倘(Etham) 348
- 以特加汛(Ittah-kazin) 348
- 以提楠(Ithnan) 348
- 以帖(Ether) 348
- 以土利亚(Ituraea) 349
- 以上买(Idumaea) 349
- 以瓦(Ivah) 349
- 以旬迦别(Ezion-geber) 349
- 以耶亚巴琳(Ije-abarim) 350
- 以因(Iim) 350
- 以云(Ijon) 350
- 义伯仑(Hebron) 350
- 益弗他(Jiphtah) 350
- 意大利(Italy) 350
- 音临门(En-rimmon) 351
- 音麦(Immer) 351
- 隐多珥(Endor) 351
- 隐干宁(En-gannim) 352
- 隐哈大(En-haddah) 352

- 隐哈歌利(En-hakkore) 352
 隐基底(En-gedi) 352
 隐罗结(En rogel) 353
 隐示麦泉(the waters of
 En-shemesh) 353
 隐示麦(En shemesh) 353
 隐他普亚(En-tappuah) 353
 隐夏琐(En-hazor) 354
 隐以革莲(En eglaim) 354
 印度(India) 354
 营楼(Tower of Antonia) 354
 犹大, 犹大地(Judah, the land
 of Judah) 354
 犹大(Judah upon Jordan) 356
 犹太伯利恒(Beth-lehem-
 judah) 356
 犹太旷野(the wilderness
 of Judah) 356
 犹大山地(the mountains
 of Judah) 356
 犹太省 357
 犹太(Judaea) 357
 淤他(Juttah) 357
 鱼门(the fish gate) 357
 约巴他(Jorbathah, Jobath) 358
 约比哈(Jogbehah) 358
 约旦河(Jordan) 358
 约旦平原(the plain of
 Jordan) 359
 约甸(Judah) 359
 约緬(Jokmeam) 359
 约念(Jokneam) 360
 约帕(Joppa) 360
 约沙法谷(the valley of
 Jehoshaphat) 360
 约帖(Joktheel) 361
- Z**
- 证坛(the altar Ed) 362
 棕树城(the city of piam
 trees) 362
 附1:《旧约》年表 363
 《新约》年表 365
 两约之间年表 367
 附2: 地图索引 368



阿伯(Oboth)

以东地一地,在普嫩西北、撒烈溪南面(参见图4)。以色列人出埃及、进军迦南途中漂流于旷野时曾在此安营;然后前往以耶亚巴琳。(民 21:10-11; 33:43-44)确切位置不详。有学者认为是死海以南 50 余公里、亚拉巴谷中的维百泉。

阿博拿(Ebronah)

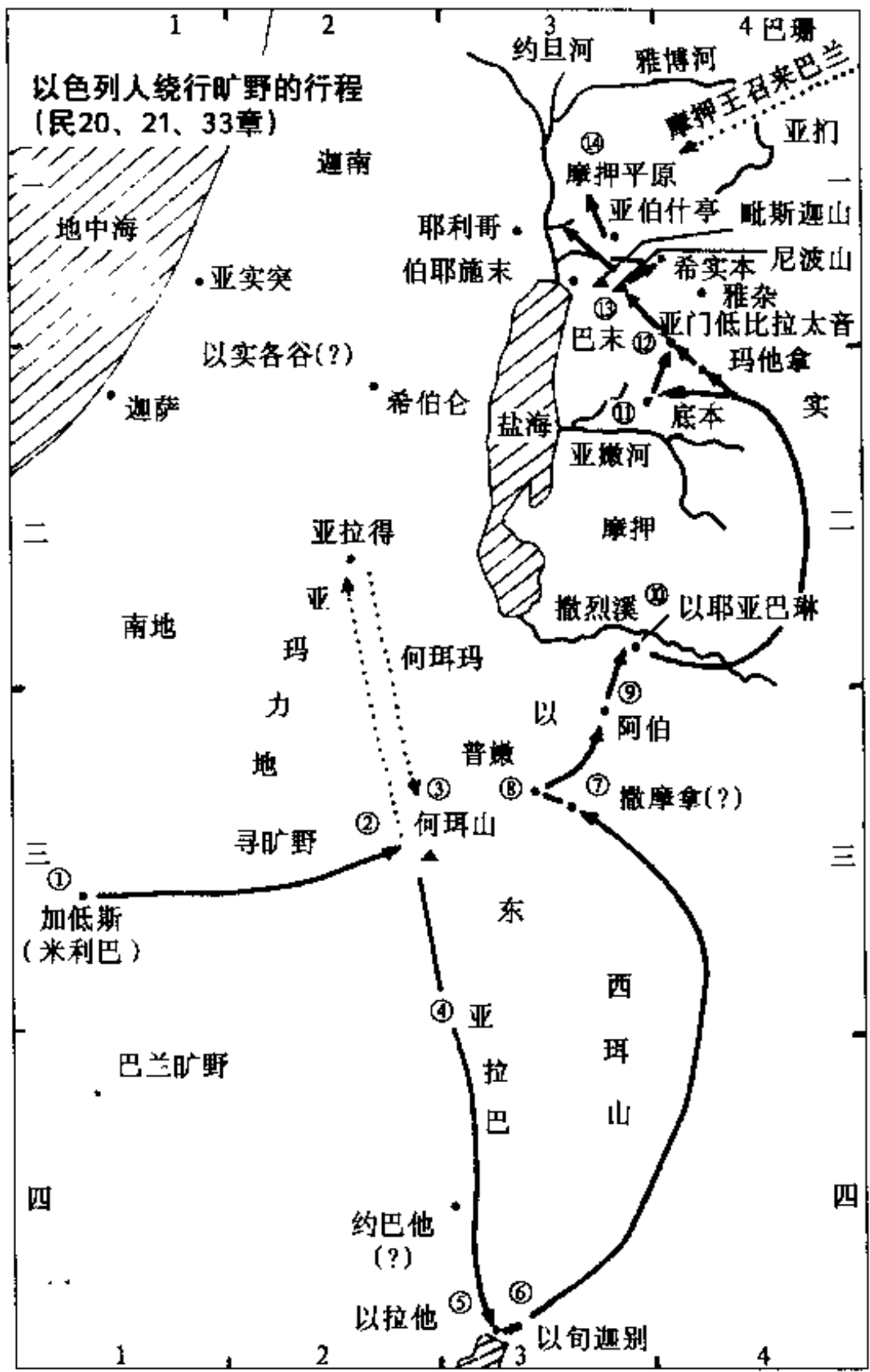
古红海亚喀巴湾北面一地,临近以拉他。以色列人进军迦南途中从约巴他起程,到此安营;然后前往以旬迦别。(民 33:34-35)

阿珥楠的禾场(the threshing floor of Ornan)

阿珥楠是耶布斯人,他的禾场位于古耶路撒冷的摩利亚山上,是

《圣经》中一些重要事件的发生地和耶路撒冷圣殿的所在地。以色列人先祖亚伯拉罕在摩利亚山上要以儿子以撒献祭。数百年后,这里成为耶布斯人阿珥楠的禾场。大卫受魔鬼撒旦诱惑,违背神意清点民数,遭惩罚。天使在阿珥楠的禾场上正准备毁灭耶路撒冷城和七万以色列人时,耶和华显现,阻止天使灭城,但要大卫在阿珥楠的禾场上为耶和华筑一座坛。大卫便以六百舍客勒金子向阿珥楠买了那地,坛筑成后,献燔祭和平安祭。所罗门即位,在阿珥楠的禾场上大卫指定的地方建造圣殿。(创 22:1-14; 代上 21:15-26; 代下 3:1)案:“阿珥楠”是迦南名字,希伯来文作“亚劳拿”。撒下 24:15-16 的平行经文中称“亚劳拿的禾场”。参见该条。

图 4



[说明]

- ① 绕行旷野多年又回到加低斯。(民 20:1)
1. 米利暗死去。(民 20:1)
 2. 摩西击打磐石两次。(民 20:2-13)
 3. 以东人不许过境。(民 20:14-21)
- ② 到何珥山亚伦死去。(民 20:22-29)
- ③ 战胜迦南人由何珥玛返回何珥山。(民 21:1-4)
- ④ 往红海(亚喀巴湾)绕行,摩西举蛇。(民 21:4-9)
- ⑤ 从亚拉巴路经以拉他。(申 2:8)
- ⑥ 到以旬迦别。(申 2:8)
- ⑦ 从以旬迦别转向摩押。(申 2:8)路经撒摩拿安营。(民 33:41)
- ⑧ 到普嫩。(民 33:42)
- ⑨ 到阿伯。(民 21:10,民 33:43)
- ⑩ 到以耶亚巴琳、撒烈谷。(民 21:11-12,民 33:44)
- ⑪ 到亚嫩河那边。(民 21:13)到底本。(民 33:45)
- ⑫ 到亚门抵比拉太音。(民 33:46)
- ⑬ 经巴末(民 21:19-20)到尼波山。(民 33:47)
- [即到毗斯迦山。(民 21:20)]
1. 杀亚摩利王西宏。(民 21:21-30)
 2. 杀巴珊王噩。(民 21:31-35)
- ⑭ 到摩押平原。(民 22:1)
1. 巴勒召巴兰咒诅以色列人。(民 22:2-24:25)
 2. 巴兰引诱以色列人犯罪。(民 25:1-18,民 31:16)
 3. 核点民数。(民 26:1-65)
 4. 立约书亚继续摩西事工。(民 27:16-23)
 5. 杀米甸五王及巴兰。(民 31:1-8)
 6. 摩西登尼波山遥望迦南。(申 32:48-52)
 7. 摩西为以色列人祝福。(申 33章)
 8. 摩西逝世。(申 34:1-8)

阿拉伯(Arabia)

意思是“沙漠”、“旷野”。指亚洲西南面的阿拉伯半岛，三面环海，即东起波斯湾、北到今伊拉克、南抵印度洋、西临红海的阿拉伯半岛，约相当于今沙特阿拉伯所在地。《创世记》十章所列的诸多初民名字，有不少仍保存在今阿拉伯地区的地名中。所罗门时代，阿拉伯地区与以色列商贸频繁，阿拉伯诸王及属国的省长，都带金银给他。示巴女王大概是阿拉伯人。南北分裂时期，非利士人和靠近古实的阿拉伯人联合进攻犹大王约兰，掳掠了耶路撒冷王宫的所有财宝和他的妻子、儿女。数十年后，犹大王乌西雅曾攻击阿拉伯人。《新约》记载，五旬节时，有阿拉伯人（移居阿拉伯的犹太人）到耶路撒冷守节，听使徒讲道。保罗悔改信道之初，曾去阿拉伯地区，而后又在大马色住了三年，再回耶路撒冷。（王上 10:15；代下 9:14；17:11；21:16-17；26:7；徒 2:5-42；加 1:17）

阿勒篋(Alemeth)

迦南地一城镇，在耶路撒冷东

北约 8 公里处。以色列人分配地业时，划归便雅悯支派。后遵从耶和华旨意，利未的后裔永远以祭司为职，不单独拥有疆域，而是从其他支派所得的城邑中取得若干，由此划归亚伦的子孙。（代上 6:60）又作“亚勒们”。参见该条。其遗址是今艾勒米废墟。

阿挪(Ono)

阿挪平原上一城镇，距约帕城东南 10 余公里，是便雅悯后裔沙麦建造的二城之一。公元前 6 世纪末，以色列人从流放地巴比伦返回故乡后，其中的便雅悯族居住于从迦巴起的密抹、阿挪、基他音等城和属城的乡村。今称“阿纳”，是个村庄。（代上 8:12；拉 2:33；尼 11:31-35）

阿挪平原(the plain of Ono)

地中海沿岸平原，是非利士平原的北段。犹大省长尼希米重修耶路撒冷城墙时，反对者参巴拉、基善等人约尼希米在阿挪平原的一个村庄见面，有加害之意。尼希米拒绝前往。（尼 6:1-4）

埃及(Egypt)

《圣经》中又称“麦西”，基本上相当于今日的埃及。这是一个历史悠久的古国，有将近六千年的文明史。古埃及的疆域从地中海延伸至开罗(上埃及)；全盛时期，埃及控制的尼罗河河谷长达1 800余公里。尼罗河是埃及的母亲河，两岸的沃土养育了世世代代的埃及人(参见图1)。《圣经》有七百余次提到埃及、埃及人或与此相关的内容，可见与以色列关系之密切。约在公元前2000年时，亚伯拉罕一度去埃及度荒。他的曾孙约瑟被同父异母的哥哥卖到埃及为奴，而后当了埃及宰相，娶祭司的女儿为妻。迦南大饥荒时，他把父亲雅各(即以色列)和众兄弟接到埃及，他们的后裔就是以色列人。四百年后，人口繁衍众多，屡遭虐待，沦为奴隶。以色列人摩西出生后被埃及公主收养，但他坚信神，愿与百姓同受苦难。后奉耶和华命，率以色列人出埃及，前往流奶和蜜的迦南，却屡遭法老拒绝。耶和华在埃及显示了十次神迹，才得以离开。所罗门王娶埃及公主为

妻。公元前7世纪末，埃及法老尼哥攻破耶路撒冷，俘虏犹大王约哈斯，将他带至埃及囚禁；立其子以利亚敬为王，更名为“约雅敬”。新约时期，约瑟和玛利亚为躲避分封王大希律杀死两岁以内婴儿的命令，带着出生不久的耶稣逃到埃及。(创12:10-20；25:18；40-48章；50章；出1-2章；王上3:1；14:2-28；王下23:28-35；赛31:1；耶44:7-9；太2:13-15；徒7:15-40；来11:22-26等等)

埃及河(the river of Egypt)

同名者有二：

1. 尼罗河的别名

耶和华与亚伯拉罕立约，并告诉他，将埃及河到伯拉大河之间的土地，赐给他的后裔为业。(创15:18；结32:11-14；48:28)案；也有研究者认为，古埃及河指尼罗河及东部的支流裴裕沙亚河。

2. 指“埃及小河”。详见该条。

埃及小河(the river of Egypt)

埃及东北边境一条南北流向的

沙溪,仅两季有水。发源于西奈半岛,北向流经沙漠地带,最后泻入地中海,是古代埃及与以色列的天然边境。今名“阿里殊河”。(民 34:3-5; 书 15:1-4, 47; 王上 8:65; 王下 24:6; 代下 7:8; 赛 27:12; 结 47:19)

埃色(Esek)

基拉耳谷一水井。亚伯拉罕的儿子以撒居住、耕种于基拉耳谷,仆人在谷中掘得一口活水井,当地的牧人与以撒的牧人竞争,称此井是他们的。以撒便给该井起名“埃色”,意思是“相争”。为求和平,以撒放弃此井。(创 26:18-20)

埃提阿伯(Ethiopia)

即《旧约》所称的“古实”(参见该条 2),今译“埃塞俄比亚”。新约时期,腓力在耶路撒冷往迦萨的路上遇见埃提阿伯女王的太监,向他传播福音。(徒 8:26-39)

哀嫩(Aenon)

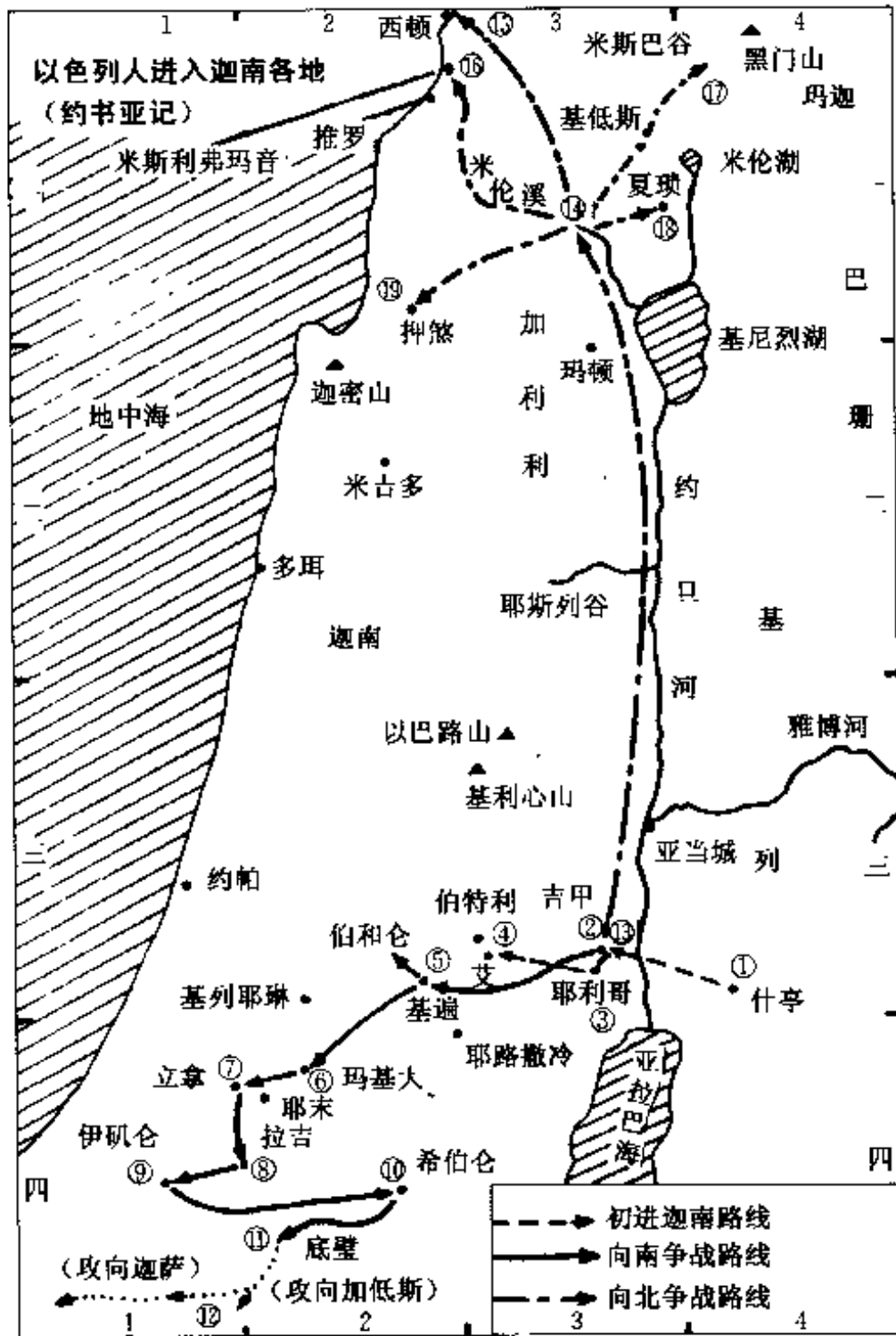
约旦河西岸一小镇,在盐海以北大约 48 公里处。当地溪流很多,

“哀嫩”的意思即“泉水”。施洗约翰曾在此为百姓施洗。(约 3:23)

艾(城)(Hai, Ai)

迦南一城镇,意思是“废墟”、“荒场”。该城位于伯特利东南约 3 公里处,正当古时交通要道,是古迦南的战略要地。公元前 3000 年已有人居住。亚伯拉罕初到迦南时,一度居于伯特利与艾之间的山上,在那里支起帐篷,并为耶和华筑了一座坛。而后又迁往埃及,在埃及有了许多金银、牲畜后,又返回他曾经住过的伯特利与艾之间的山中。以色列人进军迦南途中,约书亚攻陷耶利哥城后,派军进攻该地,因亚干违背耶和华命令,私自取了当灭之物,致使以色列人大败。惩罚亚干后,约书亚再次进攻艾。部分战士佯作败退,诱敌出城追赶,伏兵乘虚而入,占领该城后,杀死所有居民,烧毁城市,使其永为废墟荒场(参见图 5)。又作“亚叶”、“亚雅”。参见各该条。(创 12:5-8; 13:1-3; 书 7-8 章; 10:1-2; 12:8)其确切位置有争议。有说即今日海耶废墟。

图 5



[说明]

- ① 离开什亭过约旦河。(书 3:1-17)
- ② 在吉甲安营。(书 4:19)
- ③ 夺取耶利哥。(书 6:1-20)
- ④ 攻取艾城。(书 7:2-8:24)
- ⑤ 进占基遍。(书 9:3-27)
- ⑥ 攻占玛基大。(书 10:1-28)
- ⑦ 攻占立拿。(书 10:29-30)
- ⑧ 攻占拉吉。(书 10:31-32)
- ⑨ 攻占伊矶伦。(书 10:34-35)
- ⑩ 攻占希伯仑。(书 10:36-37)
- ⑪ 攻占底璧。(书 10:38-39)
- ⑫ 攻到加低斯、迦萨等地。(书 10:41)
- ⑬ 回到吉甲。(书 10:43)
- ⑭ 在米伦溪边攻打北方诸王。(书 11:1-7)
- ⑮ 攻到西顿。(书 11:8)
- ⑯ 攻到米斯利弗玛音。(书 11:8)
- ⑰ 攻到米斯巴。(书 11:8)
- ⑱ 夺了夏琐。(书 11:10)
- ⑲ 擒杀押煞王。(书 12:17-20)

安(城)(On)

意为“力量”、“太阳”，埃及古城希流坡立(太阳城)的希伯来名字。位于尼罗河东面的沙洲上(参见图 1)，在今开罗东北约 15 公里处，以敬拜太阳神著名。许多法老在此建造庙宇，是当时举足轻重的宗教中心。约瑟成为埃及宰相后，娶安城祭司的女儿亚西纳为妻。(创 41: 45, 50; 46: 20) 案：有说先知以赛亚所称拜偶像必亡的“灭亡城”、耶利米所诅咒的“埃及的伯示麦”、以西结预言中提到将要毁灭的“比伯实”，皆指安城。参见各该条。

阿密巴(En-mishpat)

“加低斯”的早期名称。详见该条。(创 14: 7)

安提阿(Antioch)

同名者有二：

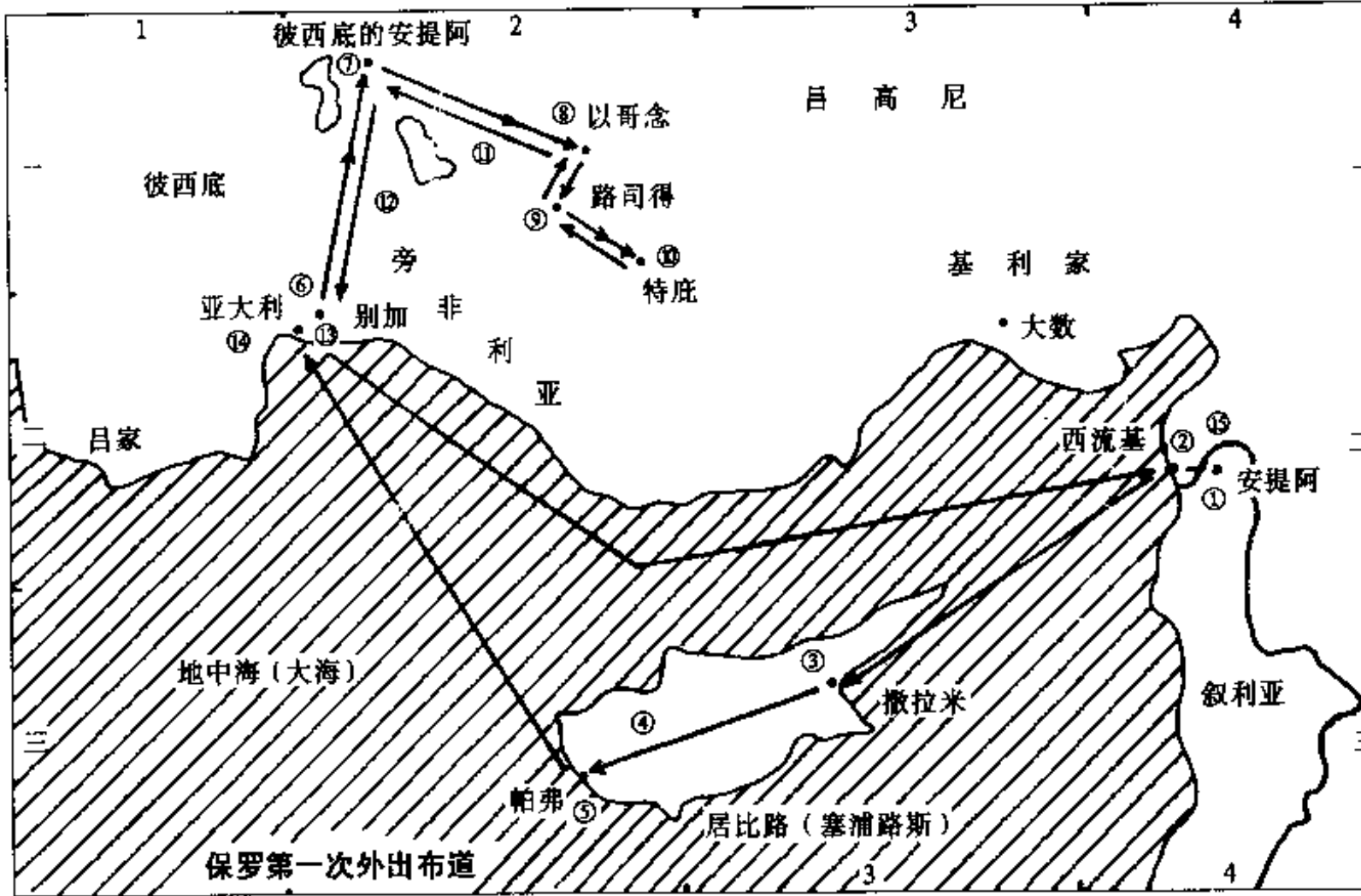
1. 叙利亚的安提阿

即今土耳其的安塔基亚，位于土耳其和叙利亚边境，距地中海仅 24 公里。系亚历山大大帝部下叙利亚王西流基一世为纪念其父安提

阿古而建造，是当时十六个同名城市中最著名的一个。罗马统治期间，成为叙利亚省的省会，集贸易、宗教、政治、文化为一体，是帝国的第三大城市。司提反殉道后，受迫害的基督徒从耶路撒冷逃到安提阿，在此成立了安提阿教会，并逐步发展为当时最大和最活跃的教会，信徒称作基督徒即从安提阿开始。来自安提阿的尼哥拉是早期教会的首批执事之一。耶路撒冷教会派巴拿巴到安提阿询问情况，保罗在此教导信徒(参见图 6、图 7、图 8)，他们在这里工作一年后，安提阿教会派他们去塞浦路斯等地传教。公元 526 年，该城在地震中夷为平地。(徒 6: 5; 11: 19-29; 13: 1; 14: 24-28; 15: 35; 18: 23)

2. 彼西底的安提阿

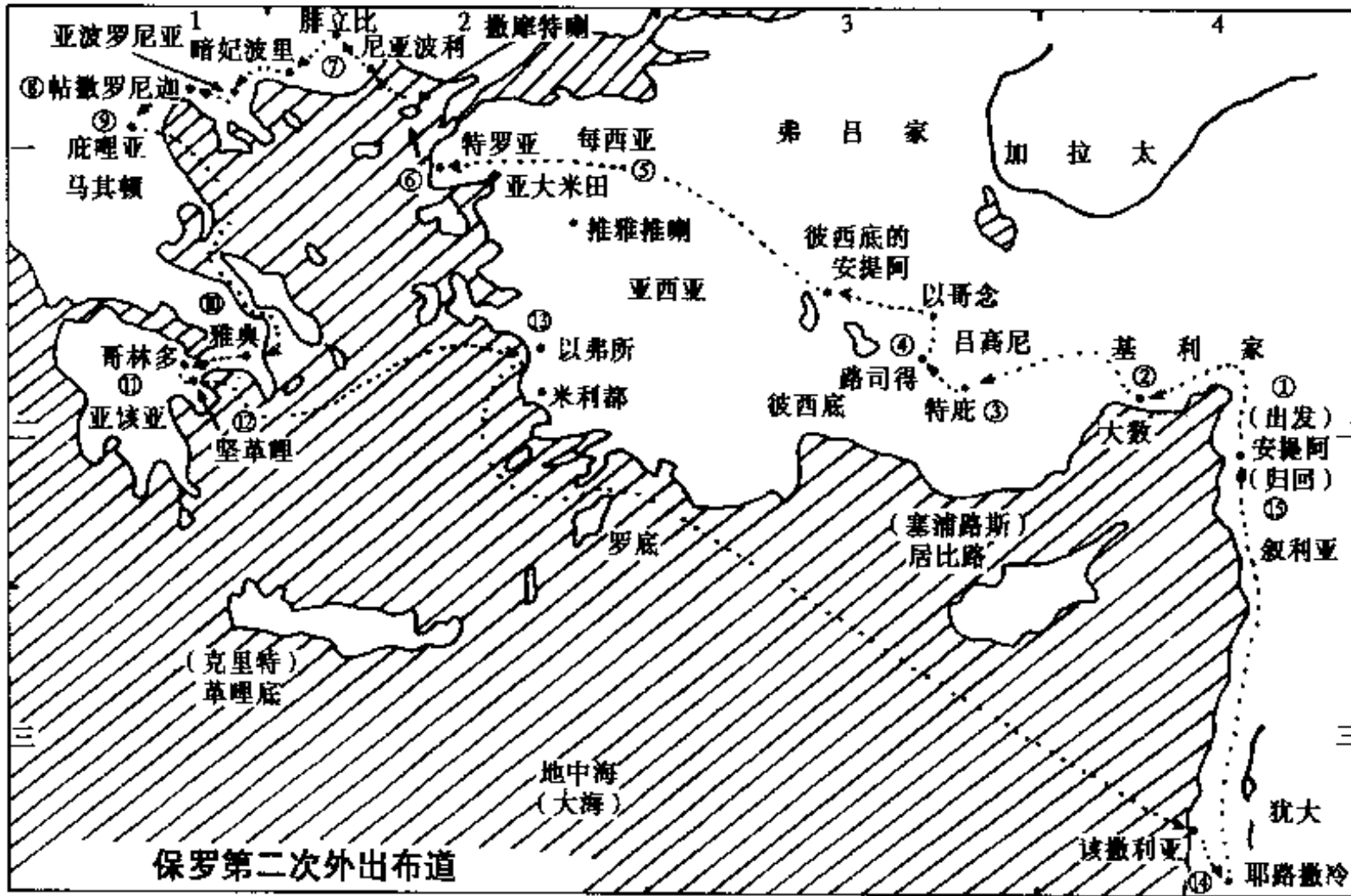
小亚细亚一城镇，在弗吕家和彼西底之间。由西流基一世建造，以其子安提阿古之名命名。公元前 188 年为罗马征服。保罗和巴拿巴等人外出传教时曾到这里讲道(参见图 6、图 7、图 8)，引起当地部分犹太人不满意，将他们赶出城外。保



[说明]

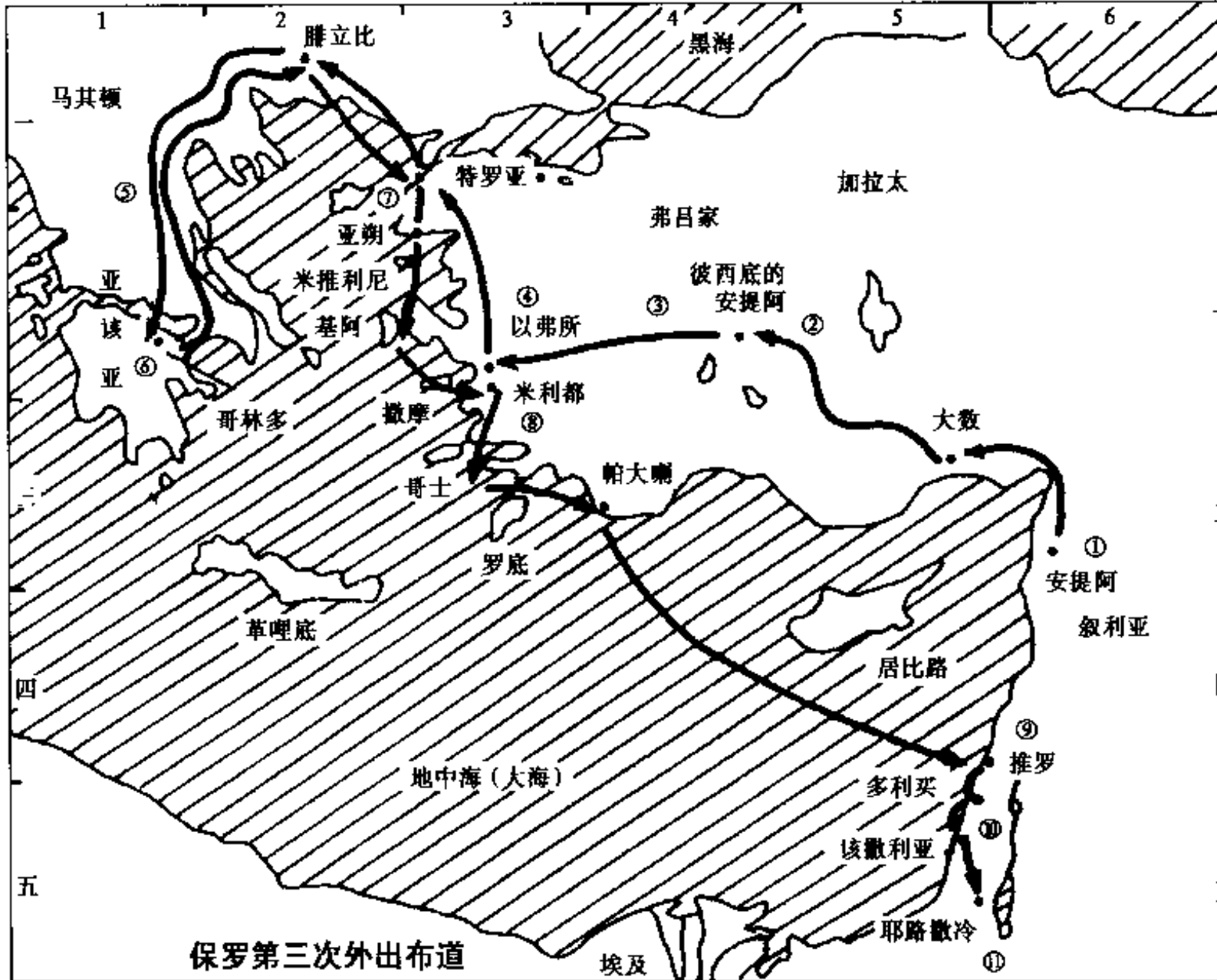
- ① 保罗、巴拿巴、马可由安提阿出发传道。(徒 13:1-3)
- ② 经过西流基。(徒 13:4)
- ③ 到撒拉米的会堂传道。(徒 13:5)
- ④ 经过居比路(塞浦路斯)全岛。(徒 13:6)
- ⑤ 在帕弗使方伯(总督)悔改。(徒 13:6-12)
- ⑥ 到别加,马可离开保罗回耶路撒冷。(徒 13:13)
- ⑦ 到彼西底的安提阿讲道给全城的人,被迫出境。(徒 13:14-50)
- ⑧ 到以哥念传道被凌辱。(徒 14:1-5)
- ⑨ 到路司得治好瘸腿人,当地人要向使徒献祭。犹太人却几乎把保罗打死。(徒 14:6-20)
- ⑩ 往特庇去使多人信从耶稣。(徒 14:20-21)
- ⑪ 回路司得、以哥念、安提阿,坚固信徒选立长老。(徒 14:21-23)
- ⑫ 到旁非利亚。(徒 14:24)
- ⑬ 在别加讲道。(徒 14:25)
- ⑭—⑮ 从亚大利坐船回叙利亚的安提阿。(徒 14:25-28)

图 7



[说明]

- ①—② 保罗、西拉由安提阿出发。(徒 15:36-41)
- ③ ④ 保罗到特庇、路司得,带领提摩太一起传道。(徒 16:1-5)
- ⑤—⑥ 经每西亚边界到特罗亚得见异象。(徒 16:6-9)
- ⑦ 到腓立比传道,被打、下监,狱卒得救。(徒 16:10-40)
- ⑧ 到帖撒罗尼迦传道。(徒 17:1-9)
- ⑨ 到底哩亚传道。(徒 17:10-14)
- ⑩ 到雅典在亚略巴古讲道。(徒 17:15-34)
- ⑪ 到哥林多传道 18 个月。(徒 18:1-17)
- ⑫ 到坚革哩。(徒 18:18)
- ⑬ 到以弗所。(徒 18:19-21)
- ⑭ 到耶路撒冷问教会安。(徒 18:21-22)
- ⑮ 回到安提阿住了些日子。(徒 18:22)



[说明]

- ① ② ③ 由安提阿出发到加拉太、弗吕家等地区坚固众门徒。(徒 18:22-23)
- ④ 保罗在以弗所三年之久流泪传道。(徒 19:1-41, 20:31)
- ⑤ 再到马其顿走遍那一带地方。(徒 20:1-2)
- ⑥ 在希腊(亚该亚)一带传道二个月。(徒 20:2-3)
- ⑦ 到特罗亚于七日的第一日聚会到半夜。(徒 20:6-12)
- ⑧ 到米利都召聚以弗所教会的长老们谈话。(徒 20:13-38)
- ⑨ 经过哥士等地到推罗住了七天。(徒 21:1-6)
- ⑩ 经过多利买到该撒利亚的腓利家中,众人劝保罗勿去耶路撒冷。(徒 21:7-14)
- ⑪ 保罗到耶路撒冷被捉拿受关押。(徒 21:17-23:10)

罗到了路得司后,安提阿人也到这里,挑唆民众用石头打他。外邦人的反响则较为诚恳。于是,保罗及其伙伴的传道目标指向非犹太民族,使基督教成为一个世界性宗教。数年后,保罗再度外出传教时又来到此城,劝勉信徒持守信仰。后来,保罗在给提摩太的信中提到这些经历,鼓励他坚信主。(徒 13:14-51; 提后 3:10-12)

安提帕底 (Antipatris)

即旧约时期的“亚弗”(参见该条 2)。在撒玛利亚境内、该撒利亚以南约 40 公里处。大希律王为纪

念父亲安提帕特,于公元前 9 年重建该城,以其父之名命名。这里是罗马的一个军用驿站。罗马兵丁护送保罗离开耶路撒冷、前往该撒利亚的途中,曾在安提帕底留宿一夜。(徒 23:31)

暗妃波里 (Amphipolis)

古希腊一城镇,意思是“被水环绕的城”。南距爱琴海仅数公里,因城市三面环水而得名。是罗马艾那提亚大道上的重镇(参见图 7、图 8)。保罗第二次宣教行程中经过这里。(徒 17:1)



巴比伦(Babylon, Babylonia)

《圣经》中的巴比伦既指巴比伦城,也指巴比伦国。巴比伦城古名“巴别”(参见该条),位于示拿平原,在今巴格达南面 80 公里处,后来成为巴比伦国的首都,伯拉河(即幼发拉底河)流经此城。巴比伦国在米所波大米南部,包括伯拉河与希底结河(即底格里斯河)在内的区域。是古代文明中心之一。《圣经》记载,大洪水过后,挪亚的曾孙、古代英雄宁录建造巴别城。约公元前 1750 年前后,巴比伦成为帝国,其疆域的东面从波斯湾沿底格里斯河直到亚述诸城,西边沿幼发拉底河抵达马里。巴比伦王汉谟拉比将法典刻在石碑上,是世界上最早的成文法典之一。但不久便衰落了。公元前 10 世纪至 7 世纪受亚述统治。

公元前 612 年,亚述被击败后,新巴比伦帝国崛起,其势力由波斯湾伸展至红海北部至地中海。公元前 586 年,巴比伦王尼布甲尼撒攻破耶路撒冷,犹大国亡,犹大人被掳至巴比伦(参见图 9),其中包括先知以西结和但以理。首都巴比伦城占地一万公顷,有两层城墙,是当时世界上最大的城市。先知以赛亚和耶利米等人都曾预言巴比伦必将灭亡,《耶利米书》有相当一部分论述巴比伦。公元前 539 年,古列率波斯人进攻巴比伦城,他们开渠使幼发拉底河改道,再沿着干涸的旧河床进入城内,古巴比伦灭亡。自此以后,巴比伦城逐渐衰落,迄今只剩零散的废墟。《新约》中也有数处提到巴比伦,多将其视为罪恶的渊源、偶像崇拜的中心。《启示录》第十八

章宣告巴比伦的城倒了,神要按她所行,加倍地报应她。(创 11:1-9; 王下 17:24, 31; 20:12-18; 24-25 章; 代上 9:2; 代下 32:31; 36:7; 赛 1:11; 2:1; 13 章; 14:1-23; 47 章; 耶 50-51 章; 太 1:11-17; 启 14:8; 16:9; 17-19 章;等等)

巴别(Babel)

迦南地的古城之一,巴比伦城的前身。大洪水过后,由挪亚的曾孙、古代英雄宁录建造。挪亚的后代往东迁移,决定在示拿的平原上建造一座城和一座塔,塔顶通天。耶和华见他们心高气傲,惟恐他们建成塔和城后力量更不可估量,于是变乱人类的口音,使他们彼此语言不通,无法交流,工程因此停顿,众人四散于各地。该城因此而名“巴别”,即“变乱”之意。(创 10:10; 11:9)。

巴旦,巴旦亚兰(Padan, Padan-aram)

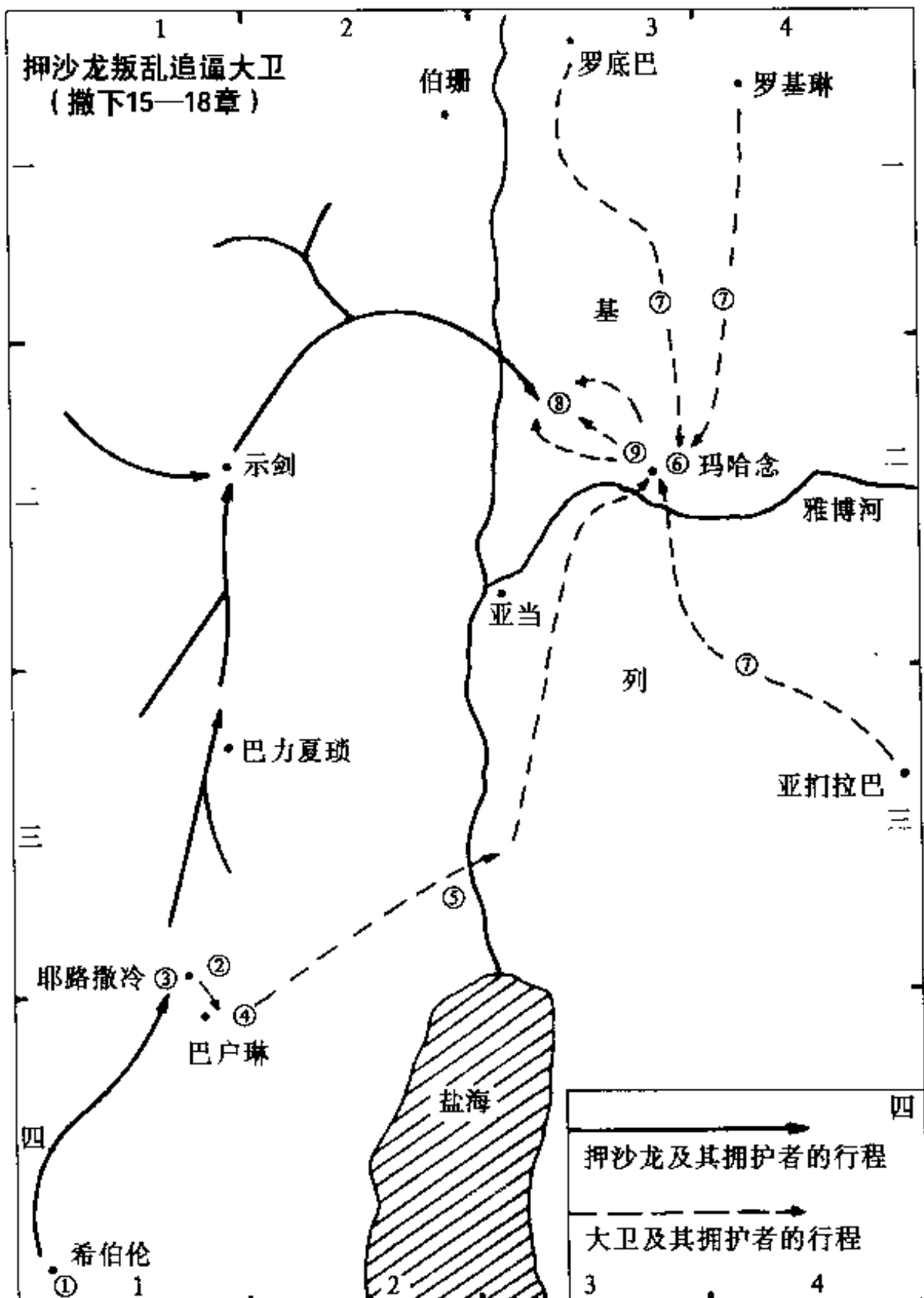
巴旦亚兰,简称“巴旦”,意思是“亚兰的田园或园子”,也意译为“亚兰地”。伯拉大河上游的一片平原,

在米所波大米平原的西北部。哈兰是巴旦亚兰的一个重要城市。亚伯拉罕在其父死于哈兰后,离开这里去迦南,而后又派仆人回到这里,在他的族人中为儿子以撒娶妻。雅各也曾到这里,在舅父拉班家中工作了二十年,娶舅父女儿利亚、拉结为妻。然后返回迦南。(创 25:20; 28:2-7; 31:18; 33:18; 35:9; 48:27; 何 12:12)

巴户琳(Bahurim, Baharum)

耶路撒冷以东橄榄山附近的一个小村庄,地处耶路撒冷通往耶利哥的路旁(参见图 10)。今名“拉斯特米”。扫罗曾将女儿米甲嫁给大卫,后嫉恨大卫得民心而要杀死他,并将米甲改嫁帕铁。扫罗死后,大卫索回米甲,帕铁追随至巴户琳才返回。押沙龙叛乱时,大卫逃离耶路撒冷,在该地遭扫罗族人的谩骂,但巴户琳的妇人救了大卫的侦探约拿单、亚希玛斯的命,使大卫脱离险境,重整军旅。(撒下 3:15-16; 16:5; 17:18-20; 19:19; 16; 王上 2:8)

图 10



【说明】

- ① 押沙龙在希伯伦叛逆称王。(撒下 15:1-12)
- ② 大卫及其臣仆从耶路撒冷逃至郊外伯墨哈,又进入橄榄山。(撒下 15:17-30)
- ③ 押沙龙进入耶路撒冷,(撒下 15:37)户筛劝他不要紧追大卫。(撒下 17:6-14)
- ④ 大卫在巴户琳忍受示每的咒骂。(撒下 16:5-14)
- ⑤ 大卫在渡口得知户筛的计谋连夜过约但河。(撒下 17:24-22)
- ⑥ 大卫到玛哈念聚集军兵。(撒下 17:24-18:2)
- ⑦ 拉巴、罗底巴、罗基琳人到玛哈念拥护大卫。(撒下 17:27-29)
- ⑧ 押沙龙安营在基列拟与其父争战。(撒下 17:26)
- ⑨ 大卫分兵三队出战,押沙龙阵亡。(撒下 18:1-15)

巴拉(山)(mount Baalah)

一小山名。在犹大支派所得土地的北界、施基仑与雅比聂之间。(书 15:10-11)

巴拉 1(Balah)

迦南南部一城镇,靠近以东地。以色列人分配地业时,原已划归犹大支派。后因其地域过大,改分给西缅支派。是该支派所得的十七座城以及附近村庄之一。又名“基列耶琳”。参见该条。(书 15:9, 29; 19:1-8)案:“巴拉”是迦南的女神,像男神“巴力”一样,该地有许多地方以“巴拉”为名。

巴拉 2(Parah)

迦南一城镇,在耶路撒冷东北约 9 公里处。以色列人分配地业时,划归便雅悯支派,是该支派获得的二十六城之一。(书 18:23)有说即今之法拉废墟。

巴拉 3(Balath)

迦南中部、地中海东面一城镇。以色列人分配地业时,划归但支派。

(书 19:44)

巴拉 4(Baalath)

约帕以南、基色西面一城镇。所罗门王建造的积货城之一。有说与巴拉 3 为同一城。(王上 9:18; 代下 8:6)

巴拉比珥(Balath-beer)

迦南南部一地,靠近以东。地名的意思是“护井娘娘”。以色列人分配地业时,原已划归犹大支派。后因其地域过大,改分给西缅支派。该支派共得到十七座城以及附近村庄,直到巴拉比珥。又称南地的“拉玛”、南地的“拉末”或“巴力”。参见“拉玛”⁴及各该条。(书 19:8)

巴拉犹大(Baale of Judah)

意思是“犹大地的巴拉”。又名“基列耶琳”。以色列人的约柜一度安放于该地冈上亚比拿达的家中。大卫挑选三万人,将约柜运至毗斯列乌撒,再运回首都耶路撒冷(大卫城)。详见“基列耶琳”条。(撒下 6:1-2)

巴兰旷野(the wilderness of Paran)

简称“巴兰”。确切位置各家说法略有出入。从《圣经》记载看,该旷野东接西珥山,南面与西乃旷野和哈洗录相近,西邻书珥旷野,北连别是巴旷野。大约是亚拉巴裂谷以西、西奈半岛东北部的沙漠地区。这是一片荒芜而干燥的地区,极度荒凉。夏甲之子以实玛利(以东人的祖先)在此长大。以色列人出埃及、前往迦南途中曾在此安营。摩西从这里派探子进迦南,由于探子回来后报恶信,被神惩罚。以色列人漂流旷野三十八年,其间大多在巴兰旷野绕行(参见图 11)。而后,摩西曾在巴兰、陀弗、拉班、哈洗录、底撒哈之间的亚拉巴向以色列人重申耶和华的律法和他们出埃及以来的种种经历。大卫进攻以东时,以东人哈达随父母经米甸、巴兰,逃到埃及。(创 21:21; 民 10:12; 12:16; 13:1-16; 申 1:1; 撒上 25:1; 王上 11:17-18)

巴兰山(mount Paran)

山名。耶和华从西珥向以色列人显现,从巴兰山发出光辉。(申

33:2; 哈 3:3)案:研究者认为巴兰山并非是一座山或者是一群山岭,两处经文都是诗意的描述,凸显神的威严和能力。

巴力(Baal)

“巴拉比珥”城的别名。迦南南部一城镇,属于西缅支派,是其属地的南部边城。参见“巴拉比珥”条。(代上 4:33)

巴力哈们(Baal-hamon)

《雅歌》中提到的地名。所罗门在这里有个葡萄园,租给当地农民经营。(歌 8:11)

巴力黑们(Baal-hermon)

约旦河东岸,黑们山附近希未人的一小块土地,一说是黑们山中的某地。东玛拿西支派居住于巴力黑们、示尼珥与黑们山等地。(代上 5:23)有说是“巴力迦得”的别称。参见该条。

巴力黑们山(mount Baal-hermon)

位于约旦河东岸,或许就是黑

们山。以色列人违背耶和华意旨，作恶事，耶和华故意留下居住于巴力黑们山至哈马口的非利士人五个首领和一切迦南人、西顿人、住在黎巴嫩山的希未人，使以色列人与这些民族共处、互相嫁娶，以考验他们。参见“黑们山”条。（士 3:1-6）

巴力迦得(Baal-gad)

位于黎巴嫩平原，在黑们山下。以色列人进军迦南途中，约书亚率众打败巴珊王噩、希实本王西宏，攻取了亚拉巴高原、以色列山地、歌珊全地，以及从上西珥的哈拉山直到巴力迦得，擒获诸王，杀尽该地区的所有原住民，把土地分给以色列各支派为业。（书 11:16-23；12:7；13:5）

巴力免(Baal-meon)

摩押地一城镇，位于约旦河东岸、亚嫩河北面。原属亚摩利王，以色列进军迦南时夺取。分配地业时，划归流便的子孙。他们在这里建造了以利亚利、基列亭、尼波、巴力免等城市。尼波、巴力免的名字

是更改的。（民 32:38；代上 5:8）又作“伯巴力勉”。参见该条。其故址即今死海以东约 15 公里处的马恩。

巴力毗拉心(Baal-perazim)

位于耶路撒冷南面的利乏音谷，南距伯利恒不远。非利士人聚集利乏音谷与大卫交战，大卫在此杀败他们。大卫说：“神藉我的手冲破敌人，如同水冲去一般。”由此称该地为“巴力毗拉心”，意思是“冲破敌人之神”。有学者认为即“毗拉心山”。参见该条。（撒下 5:15-27；代上 14:11-12）

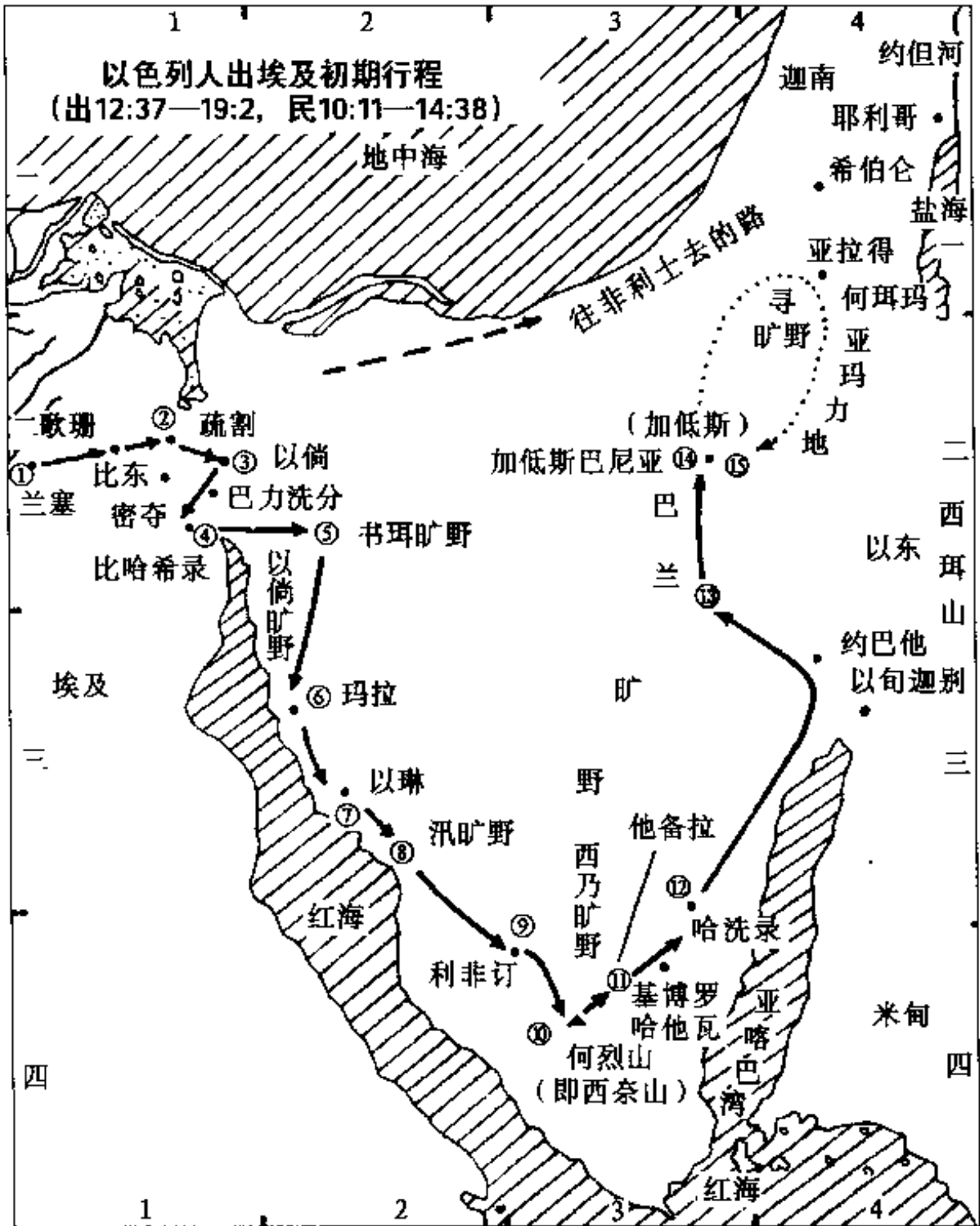
巴力沙利沙(Baal-shalisha)

先知以利沙住在吉甲时，有人从巴力沙利沙来，带着二十个大麦饼。以利沙以二十个饼让百余人吃饱后仍有剩余。（王下 4:42-44）地点不详，可能是个出产谷物的地方。

巴力他玛(Baal-tamar)

耶路撒冷北面一城镇，在基比亚和伯特利之间，属于便雅悯支派。基比亚城的便雅悯族匪徒将

图 11



注：圣经记述的古时红海包括了现今苏彝士运河附近的湖泊地带，圣经学者们几乎一致认为以色列人即是在这一地区过红海出离埃及的，但对当地几个城镇旧址的考证却不尽相同，本示意图是综合各家所见绘制的。

[说明]

- ① 从兰塞往疏割。(出 12:37-42)
- ② 从疏割到以倘。(出 13:20)
[由以倘去非利士地和迦南的道路虽近,但该处是驻有埃及军兵的要道。耶和华恐怕以色列人遇到战争又回埃及去,所以领他们绕道而行。(出 13:17-18)]
- ③ 从以倘转回到比哈希录和密夺一带。(出 14:19,民 33:7)
- ④ ⑤ 以色列人过红海。(出 14:10-31)
- ⑤ 到书珥旷野三天无水。(出 15:22)
- ⑥ 到玛拉苦水变甜。(出 15:23-26)
- ⑦ 到以琳有 12 股水泉。(出 15:27)
- ⑧ 到汛的旷野天降吗哪。(出 16:1-36)
- ⑨ 到利非订。(出 17:1)
1. 击打磐石出水。(出 17:2-6)
 2. 战胜亚玛力人。(出 17:8-16)
 3. 叶忒罗为摩西献策。(出 18:1-27)
- ⑩ 到西奈山。(出 19:2)
1. 摩西传述神的诫命、律例。(出 20:1-31:18)
 2. 亚伦制作金牛犊。(出 32:1-35)
 3. 建立会幕。(出 25:1-31:17,出 35:4-40:38)
 4. 守逾越节。(民 9:1-14)
 5. 核点以色列人。(民 1:1-2:34)
- ⑪ 离开西奈到他备拉、基博罗哈他瓦
1. 神火焚烧。(民 10:33-11:3)
 2. 设立长老。(民 11:16-26)
 3. 贪欲招灾。(民 11:4-34)
- ⑫ 到哈洗录。(民 11:35)
1. 摩西娶妻。(民 12:1)
 2. 米利暗患麻疯病。(民 12:1-15)
- ⑬ 经巴兰旷野。(民 12:16)
- ⑭ 到加低斯。(民 13:25-26,申 1:19)
1. 差 12 人窥探迦南。(民 13:3-33,民 14:36-38)
 2. 发怨言不得进迦南。(民 14:1-45)
- ⑭—⑮ 被亚玛力人打败,由何珥玛退回加低斯。(申 2:41-46)
1. 可拉党背叛。(民 16:1-50)
 2. 亚伦的杖开花。(民 17:1-13)
- [漂流旷野约 38 年。(申 2:14)]

路过此城的利未人的妾强奸致死，以色列其他部族为此讨伐不愿交出该匪徒的便雅悯人，双方在基比亚城前恶战。两次战斗皆便雅悯族胜利，第三次在巴力他玛交战，众部族埋下伏兵，击败便雅悯族。（上 20:29-35）

巴力洗分(Baal-zephon)

“巴力洗分”是海和风暴之神，作为地名，可能是祭祀该神之地。位置在古红海双湾东北角的北边（约在今苏伊士运河区域）、以倘与比哈西录之间（参见图 11），确切地点不明。以色列人从兰塞起程出埃及后，经疏割抵达旷野边的以倘安营。本可继续东行，经非利土地，直接前往迦南，耶和华担心百姓遇见战争害怕，会退回埃及，命他们转向西南，去比哈西录，在巴力洗分对面安营，然后渡红海，走旷野的路，绕道而行。（出 14:1, 9；民 33:7）

巴力夏琐(Baal-hazor)

大卫子押沙龙的山庄所在地，在以法莲山地（参见图 10），距伯特

利东北约 6 公里。押沙龙在此设宴款待众兄弟，借机杀了同父异母弟暗嫩，以报其侮辱胞妹他玛之仇。（撒下 13:23-29）

巴列(Bered)

耶和华在巴列和加低斯之间的庇耳拉海莱井旁，向撒莱的使女夏甲说话。确切位置不明。（创 16:14）

巴麻(Bemath)

“高地”之意。指亚嫩河以北、盐海以东一高地，可以俯瞰亚嫩河。（结 20:29）案：盐海东面的摩押地多山，城镇的名称多冠以“巴麻”的复数词，如“巴末”、“巴末巴力”等。

巴末(Bemoth)

亚嫩河以北、盐海以东一地，东北方是尼波山和毗斯迦山。以色列人出埃及、进军迦南途中曾在此宿营，然后前往摩押地的山谷。（民 21:19-20）

巴末巴力(Bamoth-baal)

摩押平原上一地，位于约旦河

东岸、尼波山的北面，与耶利哥城隔河相望。该地可能有巴力的祭坛，故名。摩押王巴勒以重金聘请著名巫师巴兰到此遥望以色列营寨，让他诅咒以色列人而未果。以色列人分配地业时，划归流便支派。（民 22:41-23:13；书 13:17）

巴珊(Bashan)

基尼烈湖的东部和东北部的肥沃地带。大体北起黑门山，南达雅穆河滨，从基尼烈湖向东伸展百余公里之间的地区，以牧养牛羊和盛产橡树而著名。巴珊全地又称“亚珥歌伯全地”，古时有巴珊国，有六十座大城，身材高大的利乏音人居住于此。以色列人进军迦南途中打败声名赫赫的巴珊王噩，夺得该地，这是以色列历史上的重大事件，一再被回顾与强调。巴珊国灭亡后，该地仍称“巴珊”。摩西分配地业时，划给东玛拿西支派。玛拿西长子玛吉的后裔睚珥占领亚珥歌伯全境后，按自己的名字称巴珊地为“哈倭特睚珥”（代上 5:11 言迦得的子孙住在巴珊地，延伸到撒迦）。该地

的哥兰城是约旦河东岸的三座“逃城”之一。所罗门时代，基列拉末的便基别负责管理巴珊的亚珥歌伯。公元前 9 世纪末，北方以色列国渐衰，该地先后被亚兰、亚述占领。耶稣诞生前后，这一地区是罗马帝国的主要产粮区域，由罗马皇帝任命的希律家族管辖。先知那鸿说，耶和华发怒时，巴珊和迦密的树林将衰残。（民 21:33-35；32:33；申 1:4；3:1-14；4:41-43, 47；29:7；33:22；书 9:10；32:14；13:11, 29-31；17:1, 5；20:8；21:6；21:27；28:7；王上 4:13；王下 10:32；15:29；代上 5:23；6:62, 71；诗 22:12；135:11；136:20；鸿 1:4）

巴斯达闵(Pasdamim)

犹大支派境内一地，又名“以弗大米”。参见该条。大卫的勇士以利亚撒曾在该地杀败非利士人，救护了民众和田地。（代上 11:13）

巴特拉并门(the gate of Bath-rabbim)

希实本城城门的名称，门旁有

清澈的水池。《雅歌》以这些水池比喻一位新娘的眼眸。(歌 7:4)

巴忒罗(Pathros)

《圣经》中仅几位先知提及,意思都是说神要审判巴忒罗,使其荒凉,救回住在那里的犹太人。研究者一般认为是上埃及的一个地方。(赛 11:11; 耶 44:1, 15; 结 29:14; 30:14)

巴瓦音(Parvaim)

一个出产金子的地方。所罗门在此开采黄金供建造耶路撒冷圣殿时所用。(代下 3:6)地点不详,可能位于阿拉伯地区。

巴乌(Pau)

以东地一城邑。以东王哈达的首都。(创 36:39)案:代上 1:50 作“巴伊”。

巴伊(Pai)

以东地一城邑。继巴勒哈南之后,哈达任古以东地王,建都巴伊。(代上 1:50)案:创 36:39 作“巴乌”。

巴益(Bajith)

摩押地一城镇。先知以赛亚预言摩押的亚珥城、基珥城荒芜后,其居民将去巴益、底本等地哭泣。(赛 15:1-2)

拔摩(Patmos)

爱琴海中靠近土耳其西岸的一个小岛,长 16 公里,宽约 9 公里,隔海与以弗所、士每拿、撒狄等地相对。岛上遍地岩石,十分荒凉。研究者认为,这是罗马时期流放犯人或囚禁政治犯的地方。约翰在拔摩岛上写信给以弗所、士每拿、别迦摩、推雅推喇等地的教会;又在此看见异象,异象中一位白发长衣、胸束金带、右手拿七星的人,命他写下所见到的一切,即后来的《启示录》。(启 1:9-11)

本都(Pontus)

小亚细亚东北部的一个罗马省份,位于黑海南岸,与加拉太、加帕多家和亚美尼亚等省毗邻,约当于今土耳其境内屈雷山脉以北地区。五旬节时,有来自本都的犹太人到耶路撒

冷守节,听使徒讲道。织帐篷的亚居拉生于本都,使徒保罗一度住在他家。彼得的书信也写给这里的信徒。(徒 2:5-11; 18:2; 彼前 1:1)

比伯实(Pi-beseth)

埃及的一个城市,地名之意是“巴斯特女神的屋子”。先知以西结预言埃及将要受到的惩罚时说,亚文和比伯实的少年人必倒在刀下,这些城的居民必被掳掠。(结 30:17)地点不详,有说是希流坡立,即“安(城)”。参见该条。

比东(Pithom)

古埃及歌珊地带一座贮积货物的城市,位于埃及的尼罗河三角洲的东部。地名之意是“亚顿神的屋子”。由当时在埃及受苦的以色列人修建。参见“兰塞”条。(出 1:11; 14:1, 9)其位置有争议,有学者说是玛斯苦他废墟,有说是雷他伯废墟。

比多宁(Betonim)

约旦河东岸一城镇。以色列人

进军迦南途中赶走原住民亚摩利人,占据该地;分配地业时划归迦得支派。(书 13:26)学者认为,其遗址是今耶利哥城东北 26 公里处的巴特内废墟。

比珥(Beer)

“井”的意思。以色列人进军迦南途中曾在此安营,大概在亚嫩河以北、摩押和亚摩利交界之处。以色列首领和民众中的贵人以圭、杖挖井得水,并撰歌为志。士师时代,基甸的儿子亚比米勒为夺权杀死七十一个同父异母的兄弟,惟有最小的弟弟约坦逃脱,躲到比珥。(民 21:16-18; 士 9:1-5, 21)

比珥以琳(Beer-elim)

摩押人的一个城镇。先知以赛亚预言,摩押亡国后,人们的哀号声将达到比珥以琳。(赛 15:8)可能就是“比珥”。参见该条。

比割(Pekod)

巴比伦南部一地,大约在今底格里斯河下游的东岸。先知耶利

米、以西结预言,神将惩罚巴比伦王,比割等地的居民必被杀。(耶 50:21; 结 23:23)

比哈希录(Pi-hahiroth)

意思是“苇塘”、“草场”、“峡口”。以色列人出埃及、进军迦南途中曾在比哈希录前面、密夺和海之间,对着巴力洗分的海边安营(参见图 11),这是他们渡过红海前的最后一个宿营地。埃及军队在此追上他们,耶和华使红海海水分开,以色列人从比哈希录起程渡过红海,而法老的军队全部淹死。(出 14:2, 9-30; 民 33:7-8)确切位置不详,大约在埃及的东北边境,苦湖的西岸,但争论颇多。

比拉(Bela)

约旦河平原上的五城之一,又名“琐珥”(详见该条)。位于盐海南端,含的后裔居住于此。比拉王与蛾摩拉王比沙、押玛王示纳等五王结成同盟,对抗示拿王暗拉非、以拦王基大老玛等的四王同盟。西订谷大战,五王同盟失败。(创 14:1-10)

比拉顿(Pirathon)

一乡镇,位于以法莲地,在亚玛力人的山地。可能原属于亚玛力人。士师押顿的家乡,死后亦葬于此。大卫的勇士比拿雅是比拉顿人。(士 12:13-15; 撒下 23:30; 代上 11:30; 27:14)其位置争议颇多。

比拉迦谷(the valley of Berachah)

一山谷,大约在距今提哥亚不远的阿鲁伯河地区,希伯仑通往耶路撒冷的大道由此经过。以色列南北分裂时代,摩押人、亚扪人和米乌尼人曾联合进攻犹大国,犹大王约沙法在提哥亚的旷野,于两军阵前激励民众。在百姓赞颂耶和华的歌声中,神的伏兵杀败了敌人(实际是东方各族的联军杀败西珥山居民后又自相残杀,犹大国渔翁得利,由此解围)。以色列人聚集山谷,称颂耶和华,该谷因此得名,即“称颂”、“福分”之意。(代下 20:15-26)

比连(Bileam)

迦南中部一城镇。原为玛拿西支派所有。后遵从耶和华意旨,将

比连等两座城和属城的郊野给了利未支派中哥辖的子孙为业。(代上 6:70)又名“以伯莲”、“迦特临门”。参见各该条。

比录(Beeroth)

希未人的四座城镇之一,距基列耶琳、基遍不远。以色列人攻占迦南,当地人请求不要杀他们,约书亚应允了,但很快发现他们说了谎话,所以他们必须作奴仆,为以色列人劈柴烧水。以色列人分配地业时,划归便雅悯支派,是其所得的二十六城之一。刺杀扫罗子伊施波设王的利甲和巴拿是比录人。公元前6世纪末,以色列人从流放地巴比伦返回时,有比录人同行。(书 9:16-27; 18:21-28; 拉 2:25)其地点各家说法不一。

比罗比尼亚干(Beeroth of the children of Jaakan)

意思是“亚干子孙的井”,又作“亚干井”(参见该条)。可能位于寻旷野,加低斯以西、何珥山的东面。以色列人进军迦南途中曾在此安

营,然后经摩西拉(即何珥山)、谷歌大,前往有溪水的约巴他。有说即“比尼亚干”。(申 10:6-7)

比罗他(Berothai)

大马色与亚兰之间的一个亚兰人城市,为琐巴王哈大底谢所辖。大卫战胜哈大底谢时,从比他和比罗他城夺取了许多铜。先知以西结说,以色列复国后的北界将由此经过。(撒下 8:8; 结 47:16)

比尼比拉(Bene-berak)

迦南地一城市。以色列人分配地业时,但支派所得之地是琐拉、以实陶、伊珥示麦、沙拉宾,亚雅仑、伊提拉、以伦、亭拿他、以革伦、伊利提基、基比顿、巴拉、伊胡得、比尼比拉、迦特临门、美耶昆、拉昆等城市和属于城市的乡村,以及约帕对面的地方。(书 19:40-48)

比尼亚干(Bene-jaakan)

旷野中一地,靠近以东。以色列人进军迦南途中曾在此安营,然后前往曷哈及甲等地,再去有溪水

的约巴他。有说即“比罗比尼亚干”。参见该条。(民 33:31-32; 申 10:5-7)

比色(Bezek)

同名者有二:

1. 犹大支派一城镇

犹大支派与西缅支派在此与迦南人、比洗力人交战, 击杀一万人, 抓获亚多尼比色, 砍断其手脚大拇指后, 带到耶路撒冷。(士 1:1-7) 可能是耶路撒冷西北数公里处的比兹喀废墟。

2. 扫罗王召集军队之地

约旦河西岸一城镇, 隔河与基列雅比城相对。亚扪王拿辖率军人侵, 驻扎在基列雅比。扫罗在此数点以色列人和犹大人, 将他们分成三队, 突袭亚扪人, 大获全胜。(撒上 11:8-11) 有说是基利波山南面的伊卜兹喀废墟, 也有说本条目 1 与 2 实为一地。

比斯提拉(Beesh-terah)

约旦河东岸一城镇。以色列人分配地业时, 原划给东玛拿西支派。

后遵从耶和华旨意, 将比斯提拉、哥兰两城和属城的郊野给了利未支派中革顺的子孙为业。(书 21:27)

比斯约他(Beer-sheba)

迦南南地沙漠中一城镇, 靠近以东地。以色列人分配地业时, 划给犹大支派。(书 15:28) 地点不详。

比梭溪(the brook Besor)

迦南南部一小溪, 有两个源头, 在别是巴城的西面汇合后, 西北向流入地中海。扫罗时期, 亚玛力人洗劫了大卫居住的洗革拉城, 抢走全城民众和财物。大卫率六百人抵达比梭溪, 留下二百无法前行者, 渡溪追赶亚玛力人, 夺回被抢的一切。(撒上 30:9-10, 21)

比他(Betah)

一个亚兰人城市, 为琐巴王哈大底谢所辖。大卫战胜哈大底谢后, 从比他和比罗他城夺取了许多铜。又作“提巴”。参见该条。(撒下 8:8)

比特山(the mountains of Bether)

山名。《雅歌》中的女子请求她的良人在天凉时返回,就像羚羊或小鹿在比特山上。(歌 2:17)其地点有争议。

比田(Betan)

迦南北部一城镇,西距地中海不远。以色列人分配地业时,划给亚设支派。这里也是亚设支派与玛拿西支派的边界。(书 19:24-31)确切地点不详。

比士力(Bethul)

迦南南部一城镇。以色列人分配地业时,原已划归犹大支派。后因其地域过大,改分给西缅支派。(书 15:30; 19:4; 代上 4:30)又名“基失”,也写成“彼上利”、“伯特利”。参见各该条。

比稳(Beon)

约旦河东岸、摩押地一城,周边水草丰美。流便与迦得的子孙向摩西请求将此城和周边区域给他们为业。(民 32:3)有说即“巴力免”。

参见该条。

比悉(Bezer)

约旦河东岸一城市,位于摩押平原上。以色列人分配地业时,原划归流便支派。后遵从耶和华旨意,将比悉等四城和属城的郊野给了利未支派米拉利的子孙为业。是约旦河东岸的三座“逃城”之一,该逃城专为流便人所设。参见“逃城”条。(申 3:41-43; 书 13:15-23; 20:8; 21:36-37; 代上 6:78)有说即“波斯拉”。参见该条 2。

比逊(Pison)

河名。从伊甸园流出的四道河流之第一道。环绕哈腓拉全地。在那里有金子、珍珠和红玛瑙。(创 2:11)确切地点不详,有说即今伊朗西部的卡伦河,也有说是印度河,或者恒河。还有学者认为,比逊河可能是两河流域一条供灌溉用的运河,因为在亚甲文中,“河流”与“运河”是同一个字,而两河流域地区习惯上将大型的灌溉运河都称为河。参见“哈腓拉”条。

比亚绿(Bealoth)

迦南南部一城镇,靠近以东地。以色列人分配地业时,划归犹太支派。(书 15:24)

彼土利(Bethuel)

“比土利”的又一写法。又名“基失”。参见各该条。(书 15:30; 19:4; 代上 4:30)

彼西底(Pisidia)

今土耳其南面的一个多山内陆地区,在亚拿多利亚高原中部。罗马时代是加拉太的一个区。保罗和巴拿巴在宣教行程时,曾穿过这偏僻、危险的地区,从别加去安提阿。(徒 13:14; 14:24)

庇耳拉海莱(Beer-lahai-roi)

水井名。位于以东地,在加低斯和巴列之间(参见图 12、图 16)。亚伯拉罕的妾夏甲怀孕后轻视不曾生育的主母撒拉,为此遭责,出逃。她在书珥旷野的水泉边遇见天使,天使告诉她将生一个儿子,让她回去,耶和华知道了她的情况。夏甲

称对她说话的耶和華為“看顾人的神”,称此井为“庇耳拉海莱”,意思是“永生的主顾念我的井”。而后,亚伯拉罕与夏甲的儿子以撒曾住在此井附近。(创 16:7-14; 24:62; 25:11)

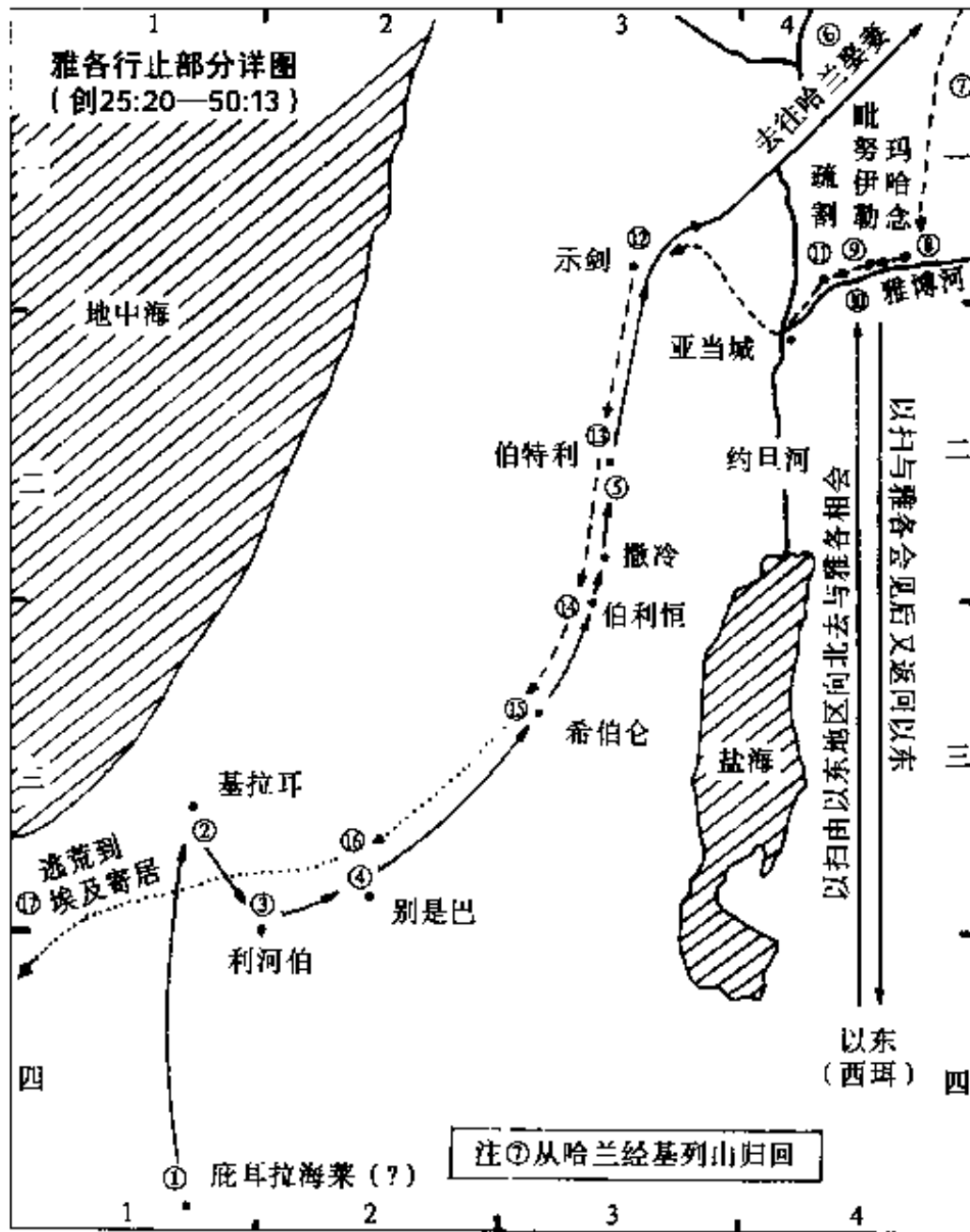
庇哩亚(Beroea)

始建于公元前 5 世纪前后的一个城镇,位于奥林匹斯山麓北坡的丘陵地带,距帖撒罗尼迦约 80 公里(参见图 7、图 8)。今名“乌利亚”。使徒保罗的同伴所巴特是庇哩亚人。保罗第二次外出宣教时曾在此传道,深受当地人欢迎。但从帖撒罗尼迦来的犹太人煽动民众反对保罗,保罗只得留下西拉和提摩太,独自离去。(徒 17:10-15; 20:4)

庇推尼(Bithynia)

罗马帝国的一个省,在小亚细亚(今土耳其)西北角。北边是黑海,南接亚细亚省,东面是加拉太和本都二省。境内多山岭峡谷,地势险要;但沿海与内陆河谷地带也有许多土壤肥沃的地区。这里是早期基督教中心之一。保罗曾想去该地,但被圣

图 12



[说明]

- ① 出生在庇耳拉海莱(?) (创 25:26) 买得长子名分。(创 25:29-34)
- ② 随父到基拉耳。(创 26:6)
- ③ 随父到利河伯。(创 26:22)
- ④ 随父到别是巴。(创 26:23) 骗得长子的祝福。(创 27:18-30)
- ⑤ 逃往哈兰路经伯特利见到天梯。(创 28:10-19)
(由伯特利到哈兰的路线圣经未详细记载)
- ⑥ 到哈兰娶妻、生子、致富。(创 29:4-30:43)
- ⑦ 由哈兰逃回时在基列山被拉班追上。(创 31 章)
- ⑧ 在玛哈念遇见天使。(创 32:1-2)
- ⑨ 在毗努伊勒与神较力得胜。(创 32:24-31)
- ⑩ 在毗努伊勒南方与以扫相会。(创 33:1-16)
- ⑪ 在疏割建屋搭棚。(创 33:17)
- ⑫ 到示剑筑坛,其众子计杀示剑人。(创 33:18 34:31)
- ⑬ 到伯特利筑坛,被赐名为以色列。(创 35:1-15)
- ⑭ 去伯利恒途中拉结死去。(创 35:16-20)
- ⑮ 到希伯仑,再见父亲,事父至终。(创 35:27-29)
儿子约瑟被卖到埃及。(创 37:1-34)
- ⑯ 逃荒去埃及,路经别是巴得神应许。(创 46:1-4)
- ⑰ 到歌珊再见约瑟,死于该地。(创 49:33-50:8)
[被众子葬于希伯仑的麦比拉洞。(创 50:13)]

灵阻止。使徒彼得写信给该地的信徒。(徒 16:7; 彼前 1:1)

辟拉(Bihah)

迦南南部一城镇,属于西缅支派。(代上 4:29)

毕伦(Bithron)

-地名。大卫的将士与押尼珥率领的扫罗子伊施波设的军兵发生冲突后,后者经过亚拉巴,渡过约旦河,走过毕伦,回到玛哈念。(撒下 2:29)经文中词意不明,故争议颇多。因“毕伦”的希伯来文有“割碎”之意,有说是一山谷,以地点看,可能是雅博河谷。也有说是雅博河河道转弯处的某一险地。

毕士大(Bethesda)

耶路撒冷东北部、靠近羊门的一个大水池,大约在希律王朝时建成,池水来自一道泉水。耶稣时代,该池周围有五个廊庑遮荫。池水中常有气泡,传说池水冒出气泡时,第一个跳入池中的病人将会痊愈,所以池边经常聚集着许多病人。耶稣

曾在该处医好一名患病三十八年的病人。(约 5:2-14)

便雅悯的迦巴(Geba of Benjamin)

即“迦巴”。因以色列人分配地业时划归便雅悯支派而有此称呼。与密抹相对,在耶路撒冷东北偏北约 11 公里处。王国南北分裂时期,犹大王亚撒与以色列王巴沙王时常争战。巴沙修筑拉玛要塞,不许民众往来于犹大国。亚撒王将圣殿与王宫的金银送给亚兰王便哈达,请他协助。便哈达随即攻破以色列数城。拉玛的修筑因此而停。亚撒将修建拉玛的石料、木头都运去修筑便雅悯的迦巴和米斯巴。详见“迦巴 1”条。(王上 15:16-22)

便雅悯地(the land of Benjamites/the country of Benjamin)

以色列人分配迦南地业时,划归便雅悯支派的属地(参见图 13)。其地从盐海北端约旦河河口起,东以约旦河为界,北界从约旦河起,往上至耶利哥北面,向西到伯亚文的旷野,经路斯、亚他绿亚达、伯和仑,

到犹太人的城基列巴力；南面从基列耶琳起，经尼弗多亚的水源，到欣嫩子谷、欣嫩谷、耶布斯、隐罗结、隐示麦，到亚都冥坡对面的基利绿，经波罕的磐石、亚拉巴、伯曷河北面，直通到盐海的北叉。北邻以法莲属地，南与犹大属地接壤，西面有一尖角，插进但支派属地，即犹大山地和以法莲山地之间一片狭长的山地。它在战略上控制着经过这里的交通要道，又有富饶的山间盆地。城市中最重要的是：耶路撒冷、耶利哥、伯特利、基比亚、基列、米斯巴等。士师以笏、扫罗王、末底改、使徒保罗等诸多政治、军事领袖是便雅悯人。扫罗死后，大将押尼珥拥戴扫罗儿子伊施波设为王，建都玛哈念，统辖基列、耶斯列、以法莲、便雅悯等地，与南方的大卫形成对峙。（书 15:11-28；18:11-20；士 3:15；撒下 9:4；撒下 2:8-11；21:14；王上 4:18；代下 11:3, 23；斯 2:5；罗 11:1 等等）

便雅悯门(the gate of Benjamites)

耶路撒冷旧城的城门之一，在城

的东北角(参见图 14)。先知耶利米曾想穿过此门去便雅悯地，但在城门口被阻。西底家王在此审问耶利米。以色列人从流放地巴比伦返回后重修耶路撒冷城墙，在便雅悯门的原址修了新城门，即“羊门”。（耶 20:1；37:12-13；38:7；尼 3:1, 32）

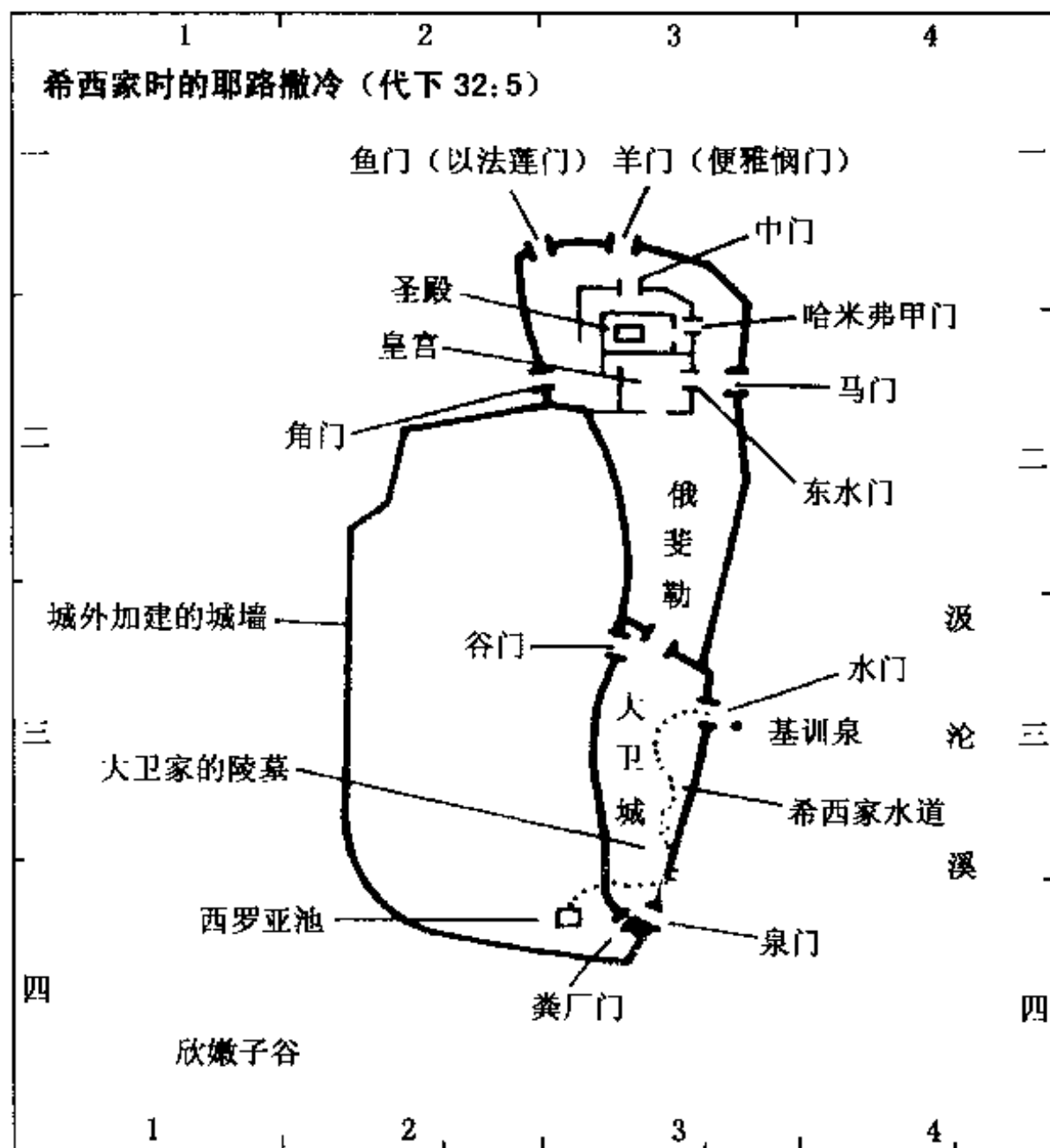
便雅悯高门(the high gate of Benjamites)

耶路撒冷圣殿入口处的门。先知耶利米预言耶路撒冷将被敌人攻破，圣殿和宫殿被毁，人民将死于刀下。祭司音麦的儿子巴施户珥时任圣殿总管，听到这些话便打耶利米，用耶和华殿中便雅悯门内的枷，将他枷在那里。（耶 20:1-2）有说即“哈密弗甲门”。参见该条。

别加(Perga)

古罗马统治时期旁非利亚省的一个重要港口城市(在今土耳其境内安塔利亚港北部)(参见图 6)。使徒保罗在第一次宣教行程时，从塞浦路斯经别加前往彼西底的安提阿；回程时，再次经过这里。

图 14



(徒 13:13-14; 14:25-26)

别迦摩(Pergamos)

小亚细亚的每西亚南部、开古斯河以北的一个城市,位于今土耳其西部,距海岸 20 多公里(参见图 15)。罗马统治时期一度是亚细亚省的省会。别迦摩一带是每西亚最富庶的地区。第一座纪念罗马和恺撒·奥古士都的神庙于公元前 29 年在此建造。这里也是敬拜宙斯、雅典娜和狄安尼索的中心,其中宙斯的庙坛极高,是“古代世界七大奇观”之一。别迦摩教会是《启示录》提到的七教会之一,神指责别迦摩是“撒旦所住的地方”(即异教崇拜盛行),但称赞别迦摩教会信仰坚定。(启 1:11; 2:12-16)

别是巴(Beer-sheba)

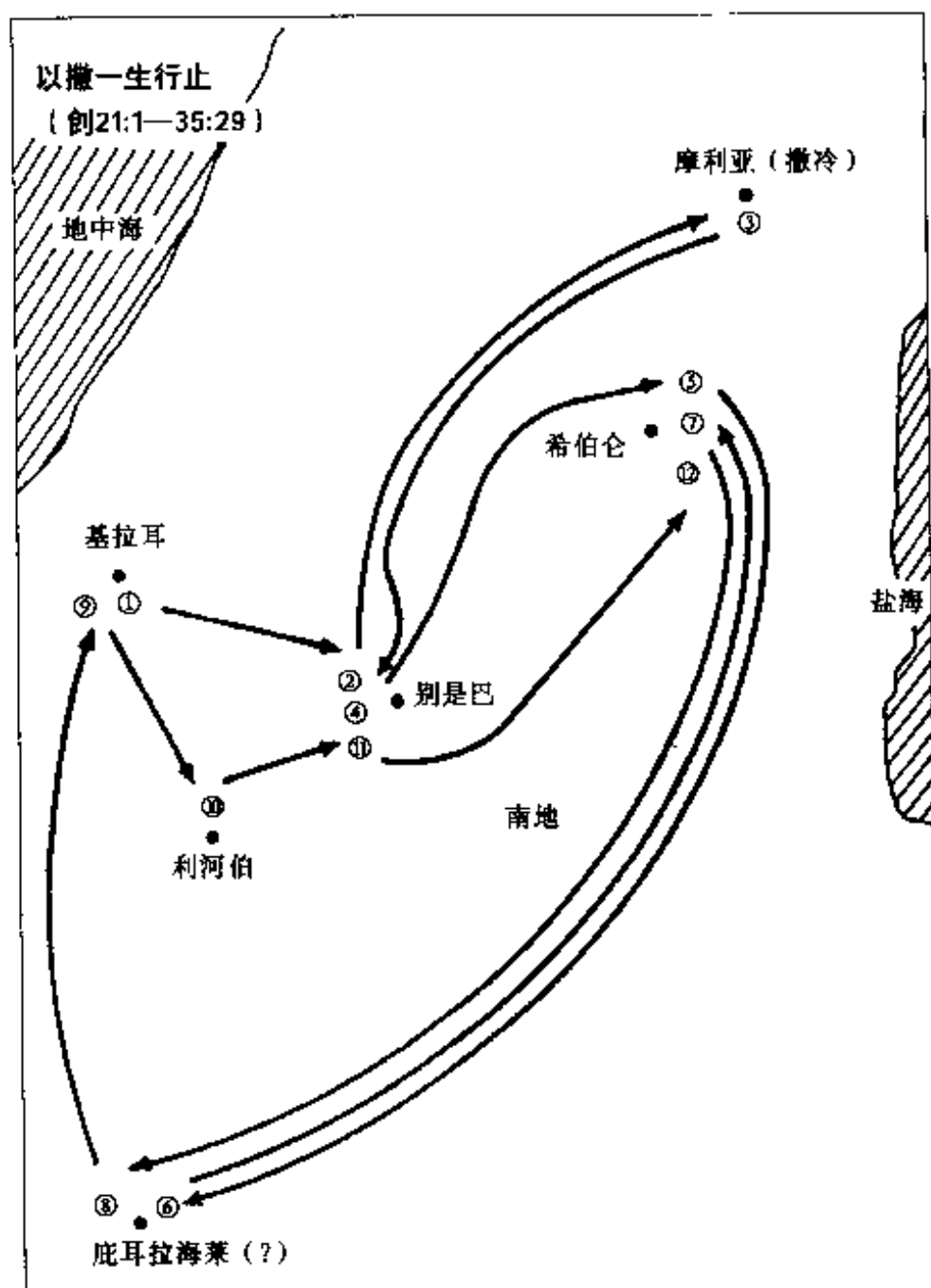
迦南地一城镇,在南地沙漠的边缘,靠近非利士人居住地,东北距希伯仑 40 余公里(参见图 12、图 13、图 16)。早期这是一个极为重要的地方。亚伯拉罕和以撒居住于此,他们所挖水井先后被当地人填塞霸占,而

后又掘一井,并都与当地的王亚比米勒在井边盟誓,要互相厚待,故以“别是巴”称该地,意思是“盟誓的井”。亚伯拉罕的妾夏甲和孩子被赶出家门后,曾在别是巴的旷野迷路,生命垂危,被耶和华所救。当雅各离开父家前往哈兰时,其兄以扫一家仍居于此。以色列人分配迦南地业时,原已划归犹大支派。后因其地域过大,改分给西缅支派(又作“示巴”,参见“示巴 2”之一)。以色列建国后,因其位于王国实际控制区的最南端,“由但至别是巴”一语,即形容以色列南北全地。分裂为二后,迦巴是南方犹大国的北部边界,所以,“从迦巴到别是巴”又成为犹大国全境的代称。撒母耳年老时,立他的两个儿子在别是巴作士师,两人贪赃枉法而受惩罚。先知以利亚躲避耶洗别迫害时,曾到过别是巴的旷野。阿摩斯指责别是巴等地的人背弃耶和华、崇拜偶像,将灭亡。(创 21:14, 31-34; 22:19; 26:23, 33; 28:10; 46:1, 5; 书 15:28; 19:2; 士 20:1; 撒上 8:1-3; 撒下 3:10; 17:11; 24:7, 15; 王上 19:3; 王下

图 15



图 16



[说明]

- ① 出生于基拉耳。(创 21:2-5)
- ② 长大在别是巴。(创 21:31-32)
- ③ 到摩利亚,顺从父亲以身献祭。(创 22:1-14)
- ④ 回别是巴居住。(创 22:15-19)
- ⑤ 随父到希伯仑,母亲亡故。(创 23 章)
- ⑥ 从底耳拉海莱回来。在南地娶利百加。(创 24:62-67)
60 岁时得双生儿子。(创 25:26)
- ⑦ 75 岁时在希伯仑葬父。(创 25:8-10)
- ⑧ 住在底耳拉海莱附近。(创 25:11)
- ⑨ 逃荒到基拉耳因富有遭嫉妒。(创 26:1-14)
- ⑩ 挖井至利河伯。(创 26:15-22)
- ⑪ 到别是巴。(创 26:23)
 1. 筑坛求告耶和华。(创 26:24-25)
 2. 与亚比米勒立约。(创 26:26-33)
 3. 为儿子们祝福。(创 27:1-40)
 4. 命雅各去哈兰娶妻。(创 28:1-2, 10)
- ⑫ 在希伯仑:
 1. 再见雅各。(创 35:27)
 2. 死后葬于当地麦比拉洞。(创 35:29, 参创 49:29-30)

23:8; 代上 4:28; 代下 19:4; 尼 11:27; 摩 5:5 等)其遗址在今别是巴城东北 3 公里处。

波罕的磐石(the stone of Bohan)

立于便雅悯和犹大两支派地业之间的分界石,以流便后裔波罕之名而名。(书 15:6; 18:17)

波金(Bochim)

吉甲附近一地名,“哭”的意思。以色列人定居迦南后违背神的意旨,没有拆毁原住民的祭坛,并与他们立约,耶和華派天使告诉以色列人必将为此受到惩罚。百姓放声痛哭,该地因此得名。(士 2:1-5)案:有研究者说波金是“伯特利”的别名。

波斯(Persia)

米所波大米东面一个古老的国 家,相当于今日的伊朗。该地在 1935 年以前一直称“波斯”,1935 年才更名“伊朗”。公元前 530 年左右,波斯王古列(今译居鲁士)先后打败玛代、亚述、巴比伦等当时的强

国,称雄于世,其领土一度扩展至小亚细亚、埃及和非洲北部(参见图 17)。波斯军队攻入巴比伦时,犹大王族后裔但以理也在城中。公元前 330 年,希腊亚历山大大帝战胜波斯,波斯的领土基本上变成希腊的疆域。公元 7 世纪该地受阿拉伯人统治。近代成为列强争夺的地方,1925 年建立波斯王国。《旧约》的《以斯拉记》、《尼希米记》、《以斯帖记》中所提及的内容都发生于波斯帝国古列王以下数王年间。如古列王准许以色列人和其他被掳民族返回故土;在重修耶路撒冷圣殿和城墙一再受阻时,亚达薛西王应允尼希米返回耶路撒冷以便完成此事;犹大女子以斯帖是波斯王亚哈随鲁的王后,等等。(代下 36:22-23; 以 1:1; 但 5:29-30; 6 章; 8:20; 10:1; 拉 1:1-11; 斯 1 章; 结 27:10 等)

波斯加(Bozkath)

一高原城镇,邻近拉吉和伊矶伦。以色列人分配迦南地业时,划归犹大支派。犹大王约西亚的母亲是波斯加人。(书 15:39; 王下 22:1)

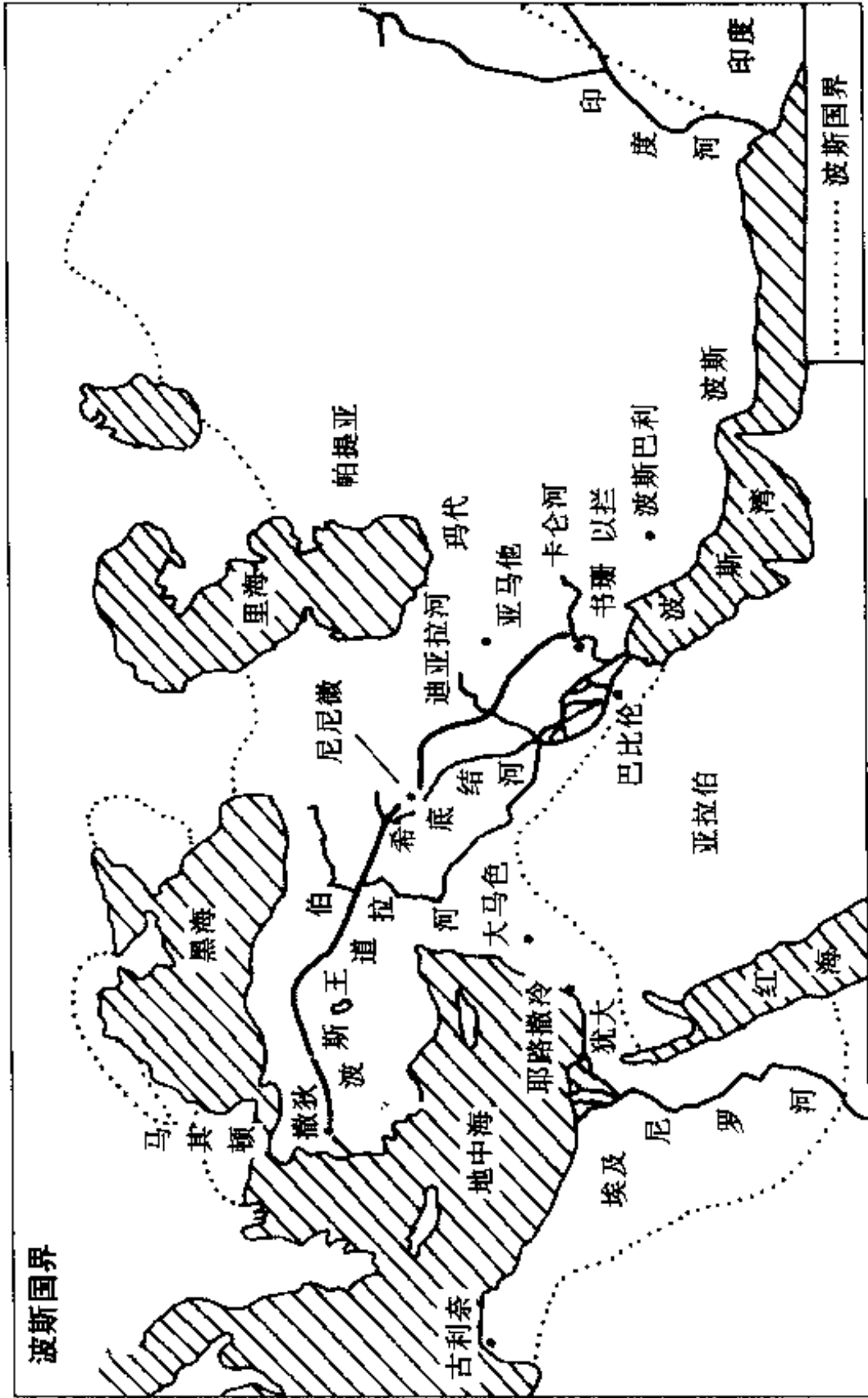


图 17

波斯拉(Bozrah)

同名者有二：

1. 以东地东北部一座防卫坚固的古城

在盐海的东南面，三面悬崖，地势奇险。波斯拉人约巴继比拉之后为以东地王。数位先知皆预言此城将完全被毁。(创 36: 33; 代上 1:44; 赛 34:6; 63:1; 耶 49:13; 摩 1:12)今名“布塞拉”，在彼特拉北面 40 多公里处。

2. 摩押平原上一城镇

位于基列地。先知耶利米预言波斯拉及摩押诸城必与其国同归于尽。(耶 48:24)案：有说是“比悉”的别名。参见该条。

播薛(Bozez)

密抹与迦巴二城之间的路上有一隘口，隘口两旁各有一山峰，播薛是其中之一，面向北，与密抹城相对(另一峰为“西尼”，参见该条)。扫罗王时，非利士人在密抹的隘口处安营。约拿单带一个拿兵器的少年人悄悄攀上山峰，攻下非利士人的营哨，使敌军内乱而大败。(撒上

14:1-15)

伯巴拉(Beth-barah)

意为“渡口”。确切地点不详，可能是约旦河西岸的一个渡口。士师基甸率众反抗欺压以色列人的米甸人时，令以法莲人把守从约旦河渡口直到伯巴拉的地面，截断米甸人逃跑的归路。(士 7:24-25)

伯巴力勉(Beth-baal-meon)

约旦河东岸“巴力免”城的别称。参见该条。以色列人分配地业时，划归流便支派。(书 13:17)

伯比利(Beth-birei)

迦南南部一城镇，位于犹大支派和西缅支派属地的边界上，属于西缅支派。(代上 4:31)

伯大巴喇(Bethabara)

《圣经》古卷的名称，意思是“渡口之屋”，又名“伯大尼”(参见该条 2)。约旦河东岸一村庄，离耶利哥不远。施洗约翰在流经这里的约旦河中为人施洗。犹太人从耶路撒冷

差祭司和利未人派人到这里盘问约翰。(约 1:28)也有说伯大巴喇在约旦河上游,距加利利不远的的一个东岸渡口。

伯大衮(Beth-dagon)

大衮是非利士人和迦南人的国神,大衮神神庙所在地常以“伯大衮”名。迦南境内多个地方因有大衮庙而闻名。《圣经》中提到的有:

1. 犹大低地上的一座小城。以色列人分配迦南地业时,划归犹大支派。(书 15:41)

2. 迦南北部、亚设支派属地边界上的一座小城,在迦密山以东。(书 19:27)

另外,亚实突城内有大衮庙,非利士人抢了以色列人的约柜后,一度放在这里,遭耶和華的重重惩罚。(撒 5:1-7)

伯大尼(Bethany)

同名者有二:

1. 橄榄山东坡上的一个村庄
距耶路撒冷约 3 公里,在耶路撒冷通往耶利哥的路上,离伯

法其不远。耶稣及其门徒在犹大地停留时,常住在此。耶稣有次在长大麻风的西门家吃饭,一个妇人拿着极贵的香膏浇在耶稣头上。信徒马大、马利亚及拉撒路一家住在该村,耶稣在此使已经死亡的拉撒路复活,并作了凯旋进入耶路撒冷的准备。耶稣复活后,在此为门徒举手祝福,然后升天。(太 21:17; 26:6-13; 可 11:1, 11; 路 19:29; 24:50)今天,该小村被当地居民称作“阿扎里耶”,意思是“拉撒路之地”。

2. 约旦河东岸一村庄

施洗约翰为人施洗的一个地方。(约 1:28)有的《圣经》古卷作“伯大巴喇”,现代《圣经》译本按照更古老、流传更广的希腊文本,改作“伯大尼”。详见“伯大巴喇”条。

伯底比拉太音(Beth-diblathaim)

摩押地的一座小城。先知耶利米预言此城将完全被毁。(耶 48:22)可能就是“亚门低比拉音”。参见该条。

伯法其(Beth-phage)

伯大尼附近一个村庄,位于耶路撒冷东面的橄榄山山上或山侧,地当从耶路撒冷到耶利哥的路旁。耶稣曾派两名门徒到伯法其牵来一头驴驹,然后骑着进入耶路撒冷。(太 21: 1-6; 可 11: 1-6; 路 19: 29-35)其原址可能是今伯大尼西北的图尔村。

伯哈基琳(Beth-haccerem)

耶路撒冷与伯特利之间的一个山地小城。先知耶利米预言,外族入侵时,伯哈基琳将立号旗,即将有战争。尼希米时期,利甲的儿子玛基雅管理伯哈基琳。(尼 3:14; 耶 6:1)确切地点不详。一般认为在今拉马拉赫或附近。

伯哈兰(Beth-haran)

约旦河东岸一城镇。原属于亚摩利王西宏,以色列人进军迦南时夺得,后划归迦得的子孙为业。他们在此建造了坚固的城,并圈养羊群。(民 32:36)有说即“伯亚兰”。参见该条。

伯哈示他(Beth-shittah)

一城镇,在约旦河与耶斯列平原之间。士师基甸率众与欺压以色列人的米甸人交战,慌乱中米甸人自相残杀,逃到靠近西利拉的伯哈示他。(士 7:19-22)确切地点不明。

伯和仑(Beth-horon)

迦南中部一地,意思是“和仑(地狱神)之家”。位于耶路撒冷西北16-18公里处,在以法莲支派与便雅悯支派地业的交界线上,属于以法莲(参见图 5、图 13)。由两座城,即上伯和仑(今名“伯科卡”)和下伯和仑(今名“伯法他”)组成,两城相距 3 公里。伯和仑控制着亚雅伦谷以及穿越谷中的古地中海沿岸与内地之间最重要的贸易要道,是兵家必争之地。以色列人进军迦南途中,耶路撒冷王亚多尼洗德联合其他四名亚摩利王对抗,战败后逃至伯和仑的上坡路,耶和华降大冰雹在他们身上。那天“日头停留,月亮止住”,以色列人大获全胜。分配地业时,原划归以法莲人所有,后遵从耶和华的旨意,将伯和仑等十座

城和城四周的郊野给了利未支派中哥辖的子孙为业。因其战略位置，伯和仑恐怕不止一次被毁而又重建。《圣经》记该二城由以法莲的孙女舍伊拉修建，所罗门时重修上、下伯和仑，作为防守要塞。（书 10 章；16:15；18:11-20；21:22；撒 13:18；王上 9:17；代上 6:68；7:24；代下 8:5）

伯曷拉(Beth-hoglah)

约旦河口一城镇，在耶利哥城的东南方。以色列人分配迦南地业时，划归便雅悯支派，是其获得的二十六城之一。这也是便雅悯支派与犹大支派地业的边界线。（书 15:6；18:9）有学者认为，该城即今之海拉泉。

伯吉甲(Gilgal)

耶路撒冷附近一村庄。公元前 6 世纪末，以色列人从流亡地巴比伦返回故乡后，重修耶路撒冷城墙。竣工时，招聚各地的利未人行告成之礼。其中唱歌者从伯吉甲、尼陀法、迦巴、押玛弗等地聚集到耶路撒冷。（尼 12:28-29）

伯迦得(Beth-gader)

一城镇。由迦勒人哈勒建造。（代上 2:51）地点不详。

伯迦末(Beth-gamul)

摩押地一城镇。先知耶利米预言，由于摩押众城的居民残害以色列人，将受神的惩罚。（耶 48:23）一般认为即底本以东约 14 公里处的亚美拉废墟。

伯甲(Beth-car)

便雅悯境内一地。先知撒母耳令民众聚集米斯巴，禁食祈祷后，与非利士人交战，追赶他们，直到伯甲下面，彻底打败多年宿敌，夺回所有被占城邑。（撒上 7:11）地点不详。

伯拉河，伯拉大河(the river Euphrates)

今译“幼发拉底河”，与底格里斯河（中文版《圣经》译作“希底结河”）并称为西亚两大著名河流，“两河流域”（米所波大米，今译“美索不达米亚”）即以此而名。发源于亚美尼亚，向东南奔流，在距波斯湾约

15 公里的科尔纳与底格里斯河合流,然后注入海湾,全长约 2 700 公里(参见图 2、图 3)。从东方通往叙利亚的道路沿着幼发拉底河北至迦基米施,再向南折往大马士革、以色列和埃及。《圣经》中常称此河为“大河”,是从伊甸流出滋润伊甸园的四条河流之一。耶和華数次告诉亚伯拉罕,他将把从埃及河到伯拉大河的广袤土地赐给他的后裔。亚伯拉罕离开迦勒底后,先到伯拉河上游东岸的哈兰,再渡过伯拉河进入迦南,迦南当地人称亚伯拉罕为“希伯来人”,意思是“渡河而来的人”,亚伯拉罕的后裔也因此而名“希伯来人”。公元前 609 年,埃及法老尼哥在伯拉河边进攻亚述,犹太王约西亚前去抵抗,两军相遇于米吉多,约西亚战败被杀。先知耶利米预言埃及法老将与巴比伦王在伯拉大河激战,并以失败告终。《启示录》预言捆绑在伯拉大河的四个使者将被释放,伯拉大河将干如平地,以给众王预备道路。(创 2:14; 14:13; 15:18; 出 23:31; 申 1:7; 11:24; 书 1:4; 王下 24:29-30; 代

上 5:9; 18:3; 代下 35:20; 耶 46:1-2; 启 16:12-14)

伯利巴勿(Beth-jebaath)

迦南南部一城镇。意思是“敬拜狮子女神(利巴勿)的地方”。以色列人分配地业时,原已划归犹太支派。因其地域过大,改分给西缅支派,是该支派得到的十七座城之一。又名“利巴勿”。参见该条。(书 15:32; 19:6)

伯利合(Beth-rehob)

约旦河上游一地,在但的东北、哈马的西南,北邻琐巴人的居住地。亚扪王曾羞辱大卫派去吊唁的使者,并招募伯利合人、琐巴人、玛迦人等与大卫争战,被打得大败而逃。(士 18:28; 撒下 10:1-19)

伯利恒(Beth-lehem)

同名者有二:

1. 犹大地的伯利恒

大卫和耶稣基督的诞生地。《圣经》中常作“犹太伯利恒”,以区别于西布伦地的伯利恒。又名“以

法他”。位于犹大山区，耶路撒冷西南约 8 公里处，坐落在连接耶路撒冷与希伯仑南北大道近旁，城东是牧场(参见图 18、图 19)。雅各带领家人前往以法他的途中，妻子拉结难产，生下便雅悯后死去，安葬在伯利恒的道旁，并在墓上树碑。摩押女子路得的公婆与丈夫是住在伯利恒的以法他人，公公、丈夫死后，随婆母拿俄米返回故乡(参见图 12)，因贤德受人尊敬，改嫁给当地富户波阿斯，他们的曾孙就是大卫。这里是大卫的出生地、牧羊地，也是先知撒母耳膏立大卫为王的地方。所以，《新约》称这里是“大卫的城”(参见该条 2)。分裂时代，犹大王罗波安一世为抵御以色列人，在此修建要塞。先知弥加预言弥塞亚(救世主)将诞生于伯利恒。七百年后，约瑟带妻子马利亚回到故乡伯利恒，在马棚中生下婴儿，起名耶稣。天使告诉在伯利恒野地看守羊群的牧羊人，救世主诞生了，卧于马槽。东方的博士到伯利恒朝拜圣婴，献上黄金、乳香、没药等礼物。大希律当时被封为犹

太地的王，他听说新生婴儿中有“生下来要做犹太之王”的传言后，下令杀死伯利恒周围所有两岁以内的男婴。约瑟一家逃离。(创 35:19; 48:7; 士 17:7-9; 撒上 16:18; 17:15; 撒下 2:1-11, 32; 23:13-14; 得 1-4 章; 代上 2:3-16; 代下 11:6; 弥 5:2; 太 1:18-25; 2:1-18; 路 2:4-6, 11; 约 7:42 等)

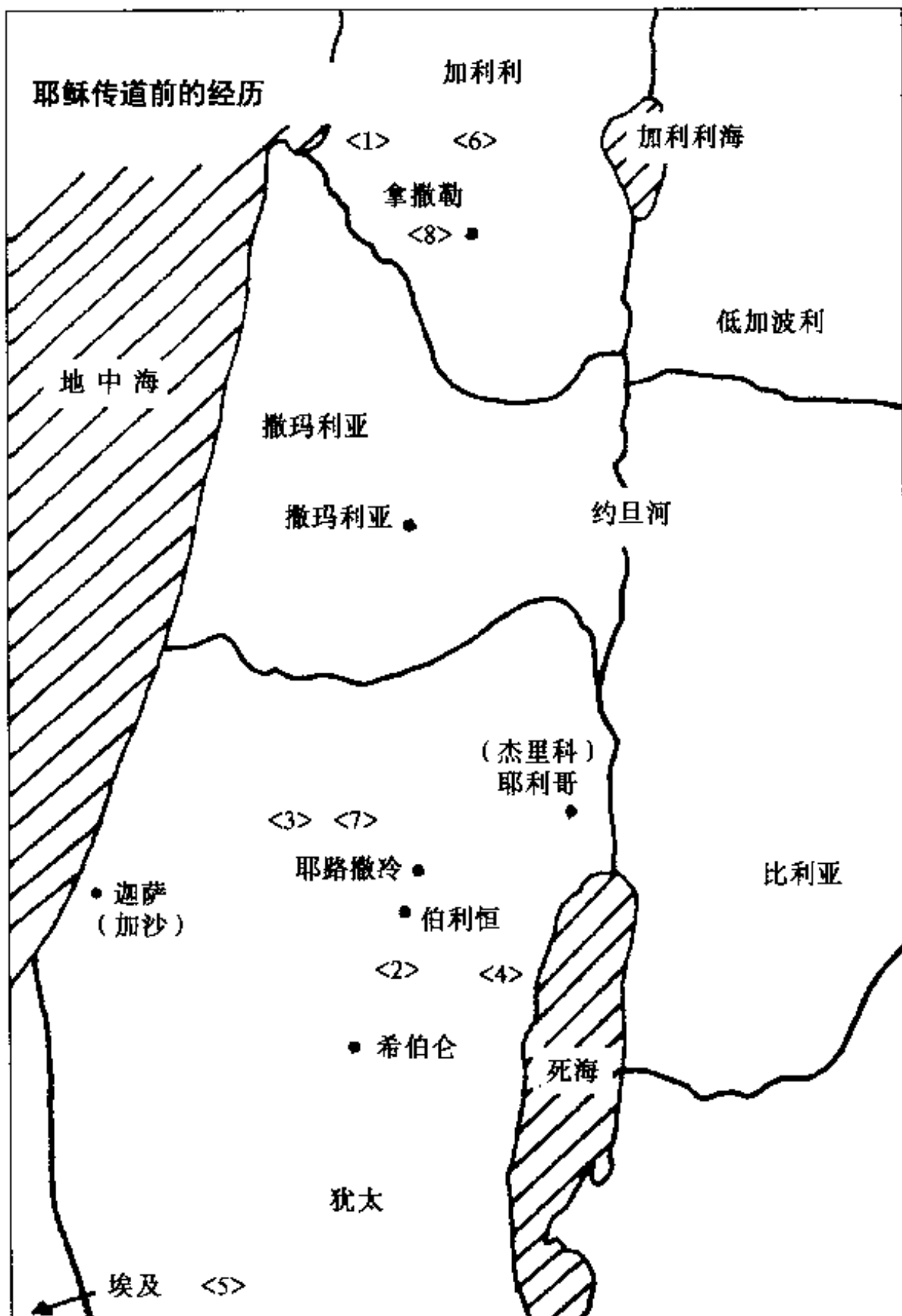
2. 西布伦的伯利恒

迦南北部一城镇，位于拿撒勒西北约 11 公里处。以色列人分配地业时，划归西布伦支派。士师以比赞是西布伦的伯利恒人，死后葬于故乡。(书 19:15; 士 12:8-10)有说即今拿撒勒西北大约 11 公里处的伯勒舍。

伯玛迦(Beth-maachah)

古以色列国东北部一地。便雅悯人示巴曾鼓动大家背叛大卫，走遍以色列各地，直到伯玛迦的亚比拉。约押率士兵追捕示巴亦到此。为避免流血，亚比拉人割下示巴的首级扔给约押。(撒下 20 章)参见“亚伯伯迦”条。

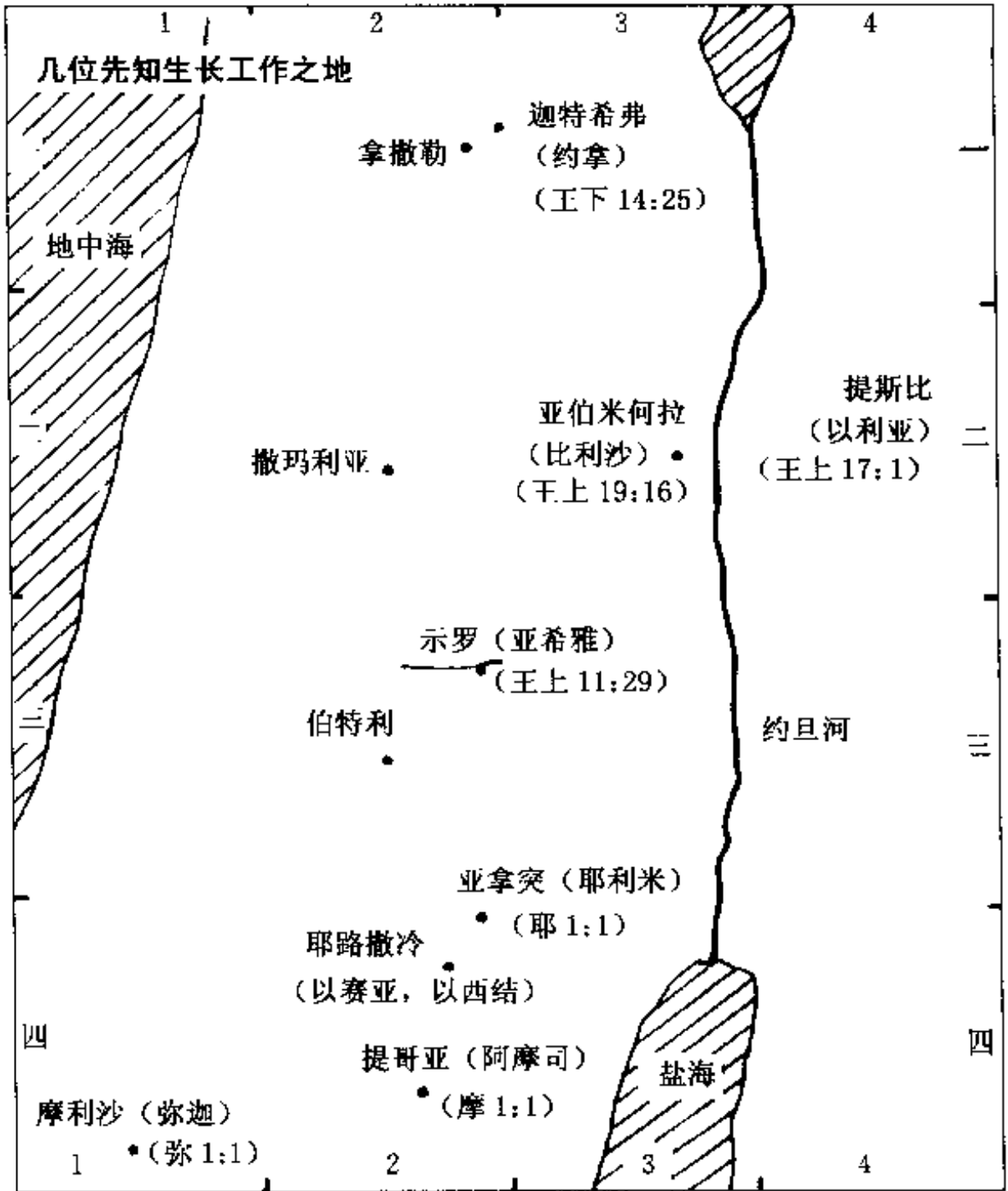
图 18



[说明]

- (1) 童女马利亚怀孕于拿撒勒。(路 1:26-63, 太 1:18-24)
- (2) 耶稣降生于伯利恒。(路 2:1-21)
- (3) 在圣殿奉献归神。(路 2:22-38)
- (4) 博士寻访到伯利恒。(太 2:1-12)
- (5) 逃往埃及。(太 2:13-15)
- (6) 归回拿撒勒。(太 2:19-23)
- (7) 12 岁时在圣殿谈道。(路 2:40-50)
- (8) 居住在拿撒勒。(路 2:51-52)

图 19



注：以西结是耶路撒冷的祭司，(结 1:1)以赛亚常住耶路撒冷。

伯玛加博, 伯玛嘉博 (Beth-mar-caboth)

迦南南部一城镇。以色列人分配地业时,原已划归犹大支派。后因其地域过大,改分给西缅支派,是该支派得到的十七座城之一。(书 19:5; 代上 4:31)地点不详。

伯米恩 (Beth-meon)

摩押地一城镇。先知耶利米预言,由于摩押众城的居民残害以色列人,将受神的惩罚。(耶 48:23)

伯墨哈

耶路撒冷郊外的边远处,靠近汲沦溪。押沙龙叛乱时,大卫与家人、大臣逃出耶路撒冷,避居于此。(撒下 15:13-21)案:圣三一公会《圣经》(伦敦版)无此词,只说“a place that was far off”;也有些英文版《圣经》作 Beth-merha。

伯宁拉 (Beth-nimrah)

摩押地一城,位于约旦河以东。又作“宁拉”(参见该条)。以色列人进军迦南途中赶走原住民亚摩利

人,占据该地;分配地业时,划归迦得的子孙。但《圣经》的另一处又说给了流便的子孙。他们在这里建造了伯宁拉、基列亭、巴力免等城市。(民 32:36; 书 13:24-28)考古证实,其遗址在今约旦河东面约 13 公里处的伯拉比废墟。

伯帕列 (Beth-palet, Beth-phelet)

迦南南部一城镇,靠近以东地。以色列人分配地业时,划归犹大支派。公元前 6 世纪末以色列人从流放地巴比伦返回故乡后,其中的犹太人居住于从别是巴到欣嫩谷之间的底本、伯帕列、洗革拉等城市和属城的乡村。(书 15:27; 尼 11:25-30)

伯帕薛 (Beth-pazzez)

迦南北部一城镇,临近他泊山。以色列人分配地业时,划归以萨迦支派。(书 19:21)

伯毗珥 (Beth-peor)

一城镇,位于约旦河东岸摩押地,在尼波山与毗斯迦山以北,靠近毗珥山,与耶利哥城隔河相望。以

以色列人进军迦南途中曾在伯毗珥对面的山谷中安营,聚集聆听摩西留给他们的最后嘱咐,摩西死后埋葬于伯毗珥对面的山谷中。以色列人分配地业时,给了流便的子孙。(申 3:29; 4:46; 34:6; 书 13:20)

伯赛大(Bethsaida)

加利利海北岸的一个小渔村,地名之意即“捕鱼之乡”。位于约旦河流入加利利海之处,又称“加利利的伯赛大”。这里是耶稣门徒腓力、安得烈和彼得的家乡。耶稣在此行了许多异能奇事:治愈了一名瞎子,以五饼二鱼让五千人吃饱。但伯赛大人在看到神迹后仍不肯改悔,耶稣宣称灾祸将至伯赛大。(太 11:21-22; 可 6:34-35; 8:22-27; 路 9:10-17; 10:13; 约 1:44; 12:21)因各家的记载有所不同,所以也有研究者认为加利利海两岸各有一个伯赛大。其遗址亦众说纷纭,比较可信的是离海边 3 公里的艾切废墟。

伯珊(Beth shan)

又作“伯善”。一城市,在基尼

烈湖南面 24 公里、约旦河西岸 6 公里处,耸立于耶斯列谷东端。伯珊是古代的战略重镇,地处两条交通干道的连接点,其一由埃及通往加利利和大马色,其二则从基列山向西穿越耶斯列谷和撒玛利亚山峦;它还守护着约旦河的一个重要渡口。以色列人进军迦南时夺得该地;分配地业时,划在以萨迦境内,但属于玛拿西支派。该支派没有赶走城中的居民,让他们做苦工。王朝时代,非利士人在基列波山战胜扫罗王的军队后,该城落入非利士人手中。扫罗与诸子被杀,尸体悬于伯珊城的城墙上示众,扫罗的首级则被钉在大衮庙中。基列雅比城的勇士走了一夜,冒死将尸体从城墙上取下,送回本城,葬于垂丝柳树下。后来,大卫又收复了该城。新约时期,伯珊被称作“西提波利”(希腊名),是低加波利十城区中惟一位于约旦河西岸的城市。参见“低加波利”条。今之伯珊城在旧址废墟附近。(书 17:7-13, 16; 撒下 31:8-13; 撒下 21:12-14; 士 1:27; 王上 4:12; 代上 7:29; 10:8-10)

伯善(Beth-shean)

即“伯珊”。参见该条。

伯示麦(Beth-shemesh)

意思是“示麦(太阳神)之家”。

同名者有四处：

1. 迦南地的伯示麦

耶路撒冷以西约 19 公里处的一个城镇，位于梭烈谷中，靠近非利士境。以色列人分配地业时，划归犹大支派，因此也称“犹大的伯示麦”(Beth-shemesh, which belongeth to Judah)。后遵从耶和华旨意，改划给祭司亚伦的子孙为业。非利士人一度打败以色列人，夺去约柜，然而所有安放约柜的地点都受到神的严厉惩罚，不得不将约柜送还至以色列人的伯示麦。部分伯示麦人因不尊重约柜而受惩罚，于是又将约柜转移至基列耶琳。王国分裂时期，南方的犹大王亚玛谢向北方以色列王约阿施挑战，两军在此交战，约阿施擒获亚玛谢，攻取耶路撒冷，拆毁城墙，掠夺财物与人质后退出。亚哈斯王时国势急剧衰落，以东人、非利士人和亚述相继进

攻，伯示麦衰落。数百年间，城市屡毁屡修。至公元前 586 年，被巴比伦王尼布甲尼撒摧毁。(书 15:10; 21:1-3, 16; 撒上 6 章; 王上 4:9; 王下 14:8-14; 代上 6:59; 代下 25:21-24; 28:16-21)其遗址即今鲁麦利废墟附近阿拉伯村落示穆斯泉，考古中有一系列重大发现。

2. 以萨迦的伯示麦

以色列人分配迦南地业时，划归以萨迦支派的十六座城之一。在他泊山与约旦河之间，是以萨迦的东界。(书 19:17-23)

3. 拿弗他利的伯示麦

以色列人分配迦南地业时，划归拿弗他利支派的城邑之一。该支派没有赶走原住民，而是让他们做苦工。(书 19:32; 士 1:33)

4. 埃及的伯示麦

先知耶利米预言“耶和华必打碎埃及地伯示麦的柱像，用火焚烧埃及神的庙宇”。(耶 43:13)《圣经》中仅此一处提及，情况不详。有人认为“伯示麦”的原意是“太阳神的殿”，而埃及的安城人祭拜太阳，由此埃及的伯示麦就是安城(参见

“安(城)”条);或者是希流坡立。

伯夙(Beth-zur)

迦南地一山城,位于希伯仑以北6公里,建在高山上。迦勒的后裔玛云曾定居于此。以色列人分配地业时,划归犹大支派,是其天然要塞之一。王国分裂时期,南方的犹大王罗波安在此城设防,储备粮食军械(参见图20)。尼希米时,伯夙成为行政中心之一。(书15:58;代下11:6-7;尼3:16)

伯他普亚(Beth-tappuah)

犹大山地一城镇。地名之意是“果树城”,可能该地有许多果园。以色列人分配迦南地业时,划归犹大支派。(书15:53)一般认为其原址在今希伯仑西北约7公里处的泰弗何。

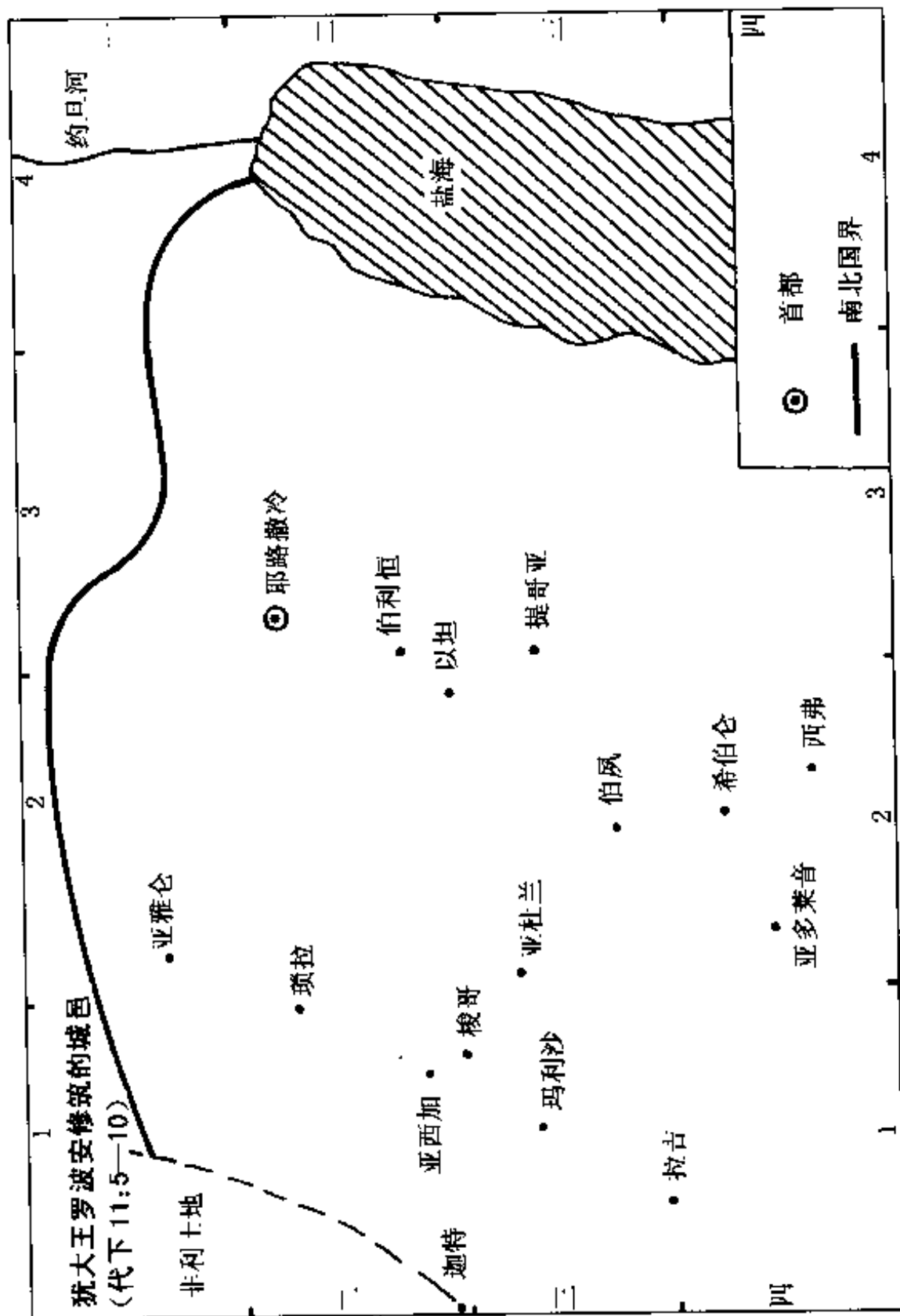
伯特利(Beth-el)

1. 耶路撒冷以北的伯特利

《旧约》中的一个重要城市。在耶路撒冷北面19公里(参见图5、图12、图13),东邻艾城,原名“路

斯”(参见该条1)。亚伯拉罕迁往迦南后一度居于伯特利与艾城之间的山上,在那里支起帐篷,并为耶和华筑了一座坛,求告耶和华。数年后逐渐移往埃及,在埃及有了许多金银、牲畜后,返回他曾经住过的伯特利与艾城之间的山中。雅各在此梦见一道梯子直通天上,梯子上有许多天使上上下下。耶和华在这里显现,应允保护雅各,并将该地赐给他的后裔。雅各醒后给该地起名“伯特利”(“神殿”之意)。二十年后,雅各带着妻室儿女从巴旦亚兰返回迦南,再次来到伯特利,筑坛献祭,称该地为“伊勒伯特利”(意思是“伯特利之神”)。耶和华再次向雅各显现,赐福于他,更其名为“以色列”。以色列人夺取迦南时,约瑟支派打发探子侦察伯特利(即路斯),探子抓住一个从城里出来的人,请他指路,并允诺恩待他。得到那人的指点后,他们攻占该城,杀死除指路者全家之外的所有居民。分配地业时,划归便雅悯支派,但以法莲人攻取了它。该城在便雅悯支派与约瑟子孙属地的边界线上。约柜一度

图 20



犹太王罗波安所筑的城邑
(代下 11:5-10)

非利士地

亚雅仑

琐拉

亚西加

梭哥

玛利沙

亚杜兰

拉吉

伯夙

希伯仑

亚多莱音

西弗

耶路撒冷

伯利恒

以坦

提哥亚

盐海

约旦河

首都

南北国界

1

2

3

4

1

2

3

4

四

四

安放于此,以色列人常来这里求问耶和華。撒母耳每年到此巡行,裁判民事。以色列和犹太分裂之初,北方以色列王耶罗波安为防止民众去耶路撒冷敬拜神,在伯特利建坛,并铸了两只金牛犊,其中之一放在伯特利,自己上坛向牛犊献祭,使以色列人陷于罪中。先知以利亚与以利沙的故事与伯特利有关。耶罗波安之后约三百年,犹太王约西亚下令焚毁列朝修建于此的所有异族神坛,杀死供奉它们的祭司,应验了先知的预言。以色列人从巴比伦返回故乡后,其中的便雅悯族居住于迦巴密抹、亚雅、伯特利、基他音等城和属城的乡村。此时的伯特利已衰败为小村落。(创 12:8; 13:3-4; 29:19; 31:13; 35:1-16; 47:15; 书 7:2; 8:9, 11; 12:9; 16:1-2; 18:13 28; 士 1:22-23; 4:5; 20:26, 31; 21:19; 撒上 7:15-16; 王上 12:25-33; 13:1-11; 王下 2:2-3, 23-25; 23:4; 代上 7:28; 代下 13:19; 尼 11:31-35; 摩 7:10-13 等)

2. 犹太地的伯特利

犹太支派属地中“比土利”城的

别名。大卫率四百人夺回被亚玛力人掠去的民众、财物后,派人送礼物给他在伯特利、歌拉珊等地区的亲友及犹太长老。(撒上 30:27)

伯特利山(mount Beth-el)

伯特利城附近的山地。扫罗王曾挑选三千战士,集中于密抹和伯特利山,进攻非利士人。(撒上 13:1-2)

伯亚比勒(bel)

约旦河东岸的一座小城,被亚述摧毁。先知何西阿以它的名义预示以法莲人将要遭遇的灾难。(何 10:14)一般认为,其原址是今基列的伊尔比特。

伯亚弗拉(Beth-le-aphrah)

先知弥迦提到的一座城,意思是“尘上之家”。弥迦以双关语讥讽当地崇拜偶像的居民们生活在“灰尘之中”。(弥 1:10)确切地点不详。

伯亚拉巴(Beth-arabah)

耶利哥东南面一城镇。以色列

人分配迦南地业时,划归便雅悯支派。这也是犹大支派和便雅悯支派属地交界处的六城之一。(书 15:6, 61; 18:22)其原址可能是今喀勒特河的喀尔贝泉。

伯亚兰(Beth-aram)

约旦河东岸一城镇。以色列人进军迦南途中赶走原住民亚摩利人,占据该地;分配地业时,划归迦得的子孙。(书 13:27)有说即“伯哈兰”。参见该条。

伯亚纳(Beth-anath)

迦南北部一城镇。为以色列人攻占。以色列人分配地业时,划归拿弗他利支派。该支派没有赶走原住民,但让他们做苦工。(书 19:38; 士 1:33)地点不详。

伯亚诺(Beth-anoth)

犹大山地一城镇。以色列人分配迦南地业时,划归犹大支派。(书 15:58)学者们多认为,其遗址是今伯特亚诺废墟。

伯亚斯玛弗(Beth-azmaveth)

“亚斯玛弗”的别称(参见该条)。耶路撒冷附近一小城,确切情况不详。公元前6世纪末,以色列人从流放地巴比伦返回时,有四十三个伯亚斯玛弗人随大队归来。(尼 7:28)

伯亚文(Beth-aven)

迦南的城镇,意思是“偶像之家”、“邪恶之家”。同名者有二:

1. 便雅悯属地中一城镇

位于伯特利东南、密抹之西,靠近艾城,在旷野的边缘。因当地人信奉偶像,所以被称作“伯亚文”。以色列人分配地业时,划归便雅悯支派,是便雅悯的北界。扫罗王时,非利士人大举入侵,在伯亚文东面的密抹安营。以色列人纷纷躲避,只有约六百人随扫罗出征。扫罗之子约拿单出奇兵袭击,非利士人慌乱中自相残杀。以色列人乘胜追击,从伯亚文直追到亚雅仑。又名“亚文”。参见该条 1。(书 7:2; 18:12; 撒上 13:5; 14:23)

2. 伯特利的别名

先知何西阿谴责以色列人崇拜偶像的罪,预言崇奉偶像的伯亚文必将毁灭。(何 4:15; 5:8; 10:5-10)有说先知何西阿所指责的伯亚文就是伯特利。参见王上 12:28-32。

伯亚文旷野 (the wilderness of Beth-aven)

伯亚文城附近的旷野。(书 18:12)

伯耶施末 (Beth-jesimoth)

约旦河东岸、盐海北边一地。(民 33:49)又译作“伯耶西末”。详见该条。

伯耶西末 (Beth-jesimoth)

约旦河东岸、盐海北边一地,在摩押平原上、亚伯什亭的南面。原为亚摩利王西宏所有。以色列人进军迦南途中曾沿着约旦河、从伯耶施末到亚伯什亭的地区安营,打败西宏,士气大振,夺得所有的土地、城镇。以色列人分配地业时,划给流便的子孙。后来又被摩押人夺

去,并居住此。(书 12:1-3; 13:20)一般认为即今之阿则末废墟。

伯以墨 (Beth-emek)

迦南北部一小城,临近西布伦地界。以色列人分配地业时,划归亚设支派,是该支派所得的二十二城之一。(书 19:27)一般认为即今之末玛斯废墟。

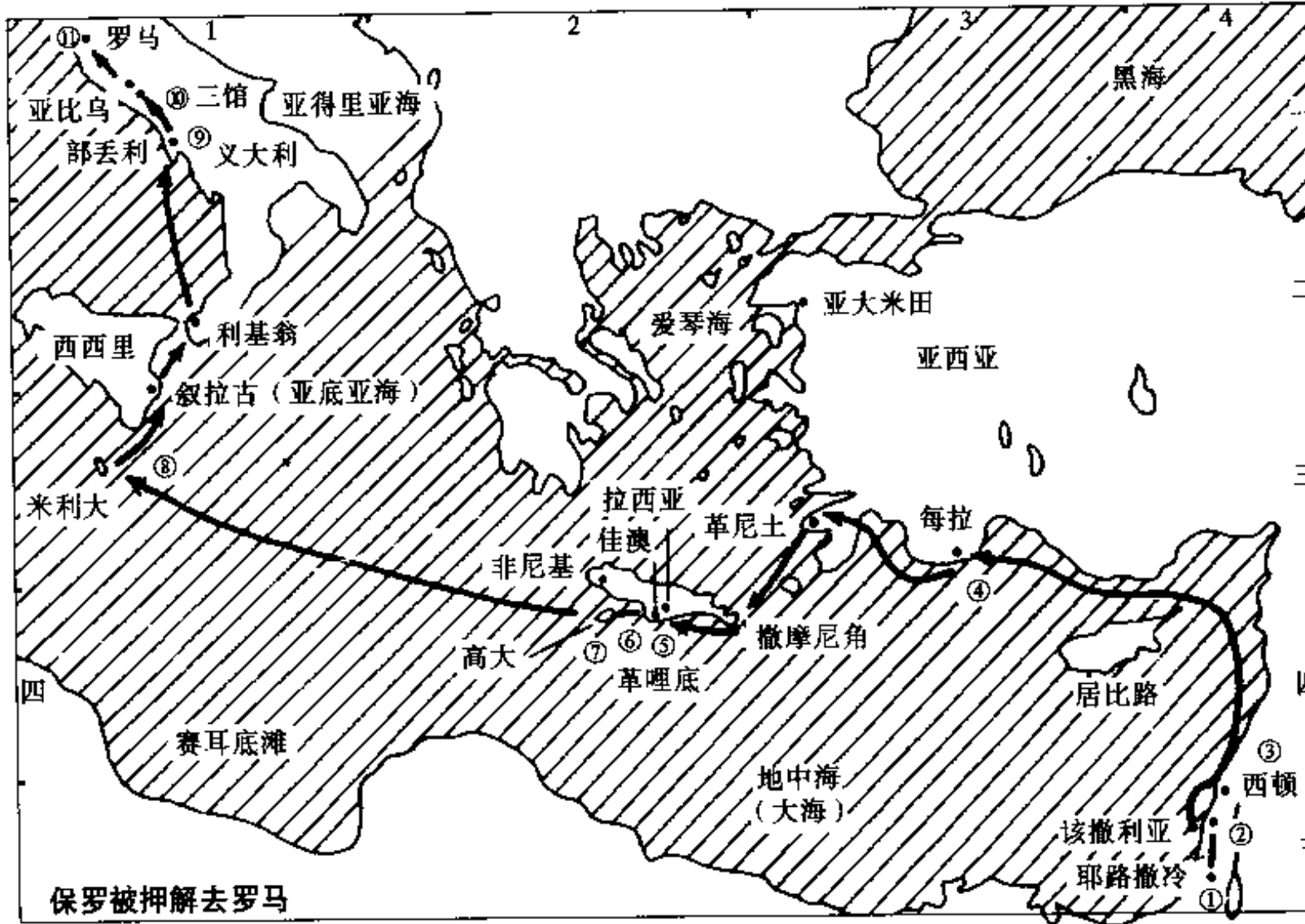
伯以薛 (Beth-ezel)

迦南西南部诸小城之一。以色列人分配地业时,划归犹大支派。先知弥迦曾预言这些城将要毁灭。(弥 1:11)

部丢利 (Puteoli)

意大利那不勒斯海湾附近的海港城市,距罗马约 210 公里(参见图 21)。今名“波索利”。该港修建于公元前 6 世纪,当年从埃及和东方乘船去意大利的旅客和货物都以此为登泊站。使徒保罗被押送罗马时,从这里上岸,在当地基督徒家住了七天,再去罗马。(徒 28:11-14)

图 21



[说明]

- ①—② 保罗(由耶路撒冷)被押送到该撒利亚关押了两年。(徒 23:31-35; 24:27)
- ②—③ 保罗(由该撒利亚)被押解去罗马,途经西顿受到友人照应。(徒 27:1-3)
- ④ 到每拉改船航行。(徒 27:5-6)
- ④ ⑤ 经革尼土等地到佳澳,保罗预言船将遇难。(徒 27:7-10)
- ⑥ 船主等人在南风中起锚开船,贴近革哩底航行。(徒 27:11-13)
- ⑦ 遇狂风在高大岛旁任船飘去。(徒 27:14-17)
- ⑧ 飘行到米利大岛众人得救,保罗受到尊敬。(徒 28:1-10)
- ⑨ 到部丢利(保罗等人)与信徒同住七天。(徒 28:14)
- ⑩ 到亚比乌和三馆受到罗马信徒的远出迎接。(徒 28:15)
- ⑪ 到罗马保罗被软禁两年租房传道。(徒 28:16-31)



侧耳(Zer)

迦南北部一城镇,可能在基尼烈湖的西南面。以色列人分配地业

时,划归拿弗他利支派,是其所得的十九座坚固城之一。(书 19:35)



答比匿(Tahpanhes)

埃及东部一个大城,也是埃及通往迦南和亚述的一个重镇。位于尼罗河三角洲东部,靠近海边。在《圣经》中,与挪弗同被列为以色列人的敌人。公元前 586 年耶路撒冷城陷落,一群犹太人带着先知耶利米来到这里避难,耶利米大概也在这里去世。以西结曾预言该城的审判。(耶 2:16; 43:5-10; 44:1; 46:14; 结 30:18)学者多认为,答比匿即今赛得港西南偏南 40 余公里处的得弗尼废墟。

达莫(Tadmor)

旷野中一城,所罗门王所建造的诸多积货城和屯车辆兵马的城之一。(王上 9:18; 代下 8:4)案:有学者认为,《圣经》中仅此两处提到

的“达莫”分别为两个不同的地方:王上第九章所说的“达莫”在死海西南、犹大支派境内,其位置在以拉他和希伯仑之间,即今之库尔努卜;代下第八章提到的“达莫”则在大马色东北 220 公里处,是当时一个富裕的商业中心,在希腊、罗马时期称“巴尔米拉”。

大巴设(Dabbasheth)

迦南北部一城镇。以色列人分配地业时,划归西布伦支派,是其所得的十二座城之一。位于该支派属地的西界。(书 19:11-16)确切地点不详。

大比拉(Daherath)

迦南北部一城镇,位于以萨迦支派与西布伦支派交界的他泊山以

西。以色列人分配地业时,原划给以萨迦支派。后遵从耶和華旨意,将大比拉等四城和属城的郊野给了利未支派中革顺的子孙为业。(书 19:12; 21:27; 代上 6:72)有说即今之“得比耶”。

大海(The Great Sea)

《圣经》中的“大海”,即今日的地中海。《圣经》中有时也称“海”、“西海”、“非利士海”。耶和華赐给以色列人的土地,西面以大海(西海)为界。但古以色列国时,沿海地带多为非利士人控制,以色列人所占领的海岸部分没有天然的港湾,惟一可以进入地中海的重要港口是约帕,所罗门王时即通过约帕运来黎巴嫩的木材、香料等,修造耶路撒冷圣殿。先知书中多次提到大海。新约时期,耶稣一度前往地中海边的推罗、西顿地区,在那里治愈许多病人。使徒保罗和早期基督徒把福音传到地中海一带。(出 23:31; 民 13:26; 34:6; 申:11:24; 34:2; 书 1:4; 9:1; 16:8; 王上 9:26-27; 22:48; 赛 23:4; 60:5; 结 47:10; 珥

2:20; 但 7:2; 拿 1:3; 亚 14:8 等)

大河(The river)

即“伯拉大河”。详见该条。今译“幼发拉底河”。

大河边(the river of the land)

指伯拉大河附近之地。以色列人进军迦南、抵达摩押地时,摩押王巴勒差人去大河边毗夺城请著名巫师巴兰来诅咒以色列人。(民 22:5)

大玛努他(Dalmanutha)

加利利海西岸、靠近革尼撒勒平原南缘的一个地方。耶稣在加利利海边以七个饼、几条小鱼让四千人吃饱后,与门徒登舟离去,来到大玛努他境内。有法利赛人前来试探耶稣,让他显示神迹,耶稣说:“没有神迹给这个世界看。”(可 8-12)确切位置不详。案:同一事迹《马太福音》记载发生在“马加丹”(太 15:39)。有说大玛努他即马加丹或抹大拉;也有说马加丹是抹大拉的别名。参见各该条。

大马色(Damascus)

即今叙利亚首都“大马士革”，一个历史悠久的古城。地处叙利亚绿洲，三面环山，南面距耶路撒冷约260公里。虽然位于沙漠边缘，但亚罢拿河自西北山区流至大马色城，法珥法河自西向东从城南流过，受两河灌溉之利，土地肥沃，物产丰饶。自古就是交通要道，有三条大道通往各地，因而也是兵家必争之地。先后被亚兰人、埃及人、亚述人、波斯人、阿拉伯人、蒙古人等占领，立为首都。《圣经》多次提到该城。亚伯拉罕为救侄子罗得，追赶以拦王等，至大马色旁的何把。大卫曾战胜亚兰人，夺得该城，并在那里设立驻防营地，但不多久该城又恢复独立。这里是亚兰元帅乃幔的家乡，先知以利沙曾应乃幔之请，来此为他治病。以色列南北分裂时期，犹大王亚撒以金银贿请大马色的亚兰王进攻北国以色列，诸多城镇遭到蹂躏；以色列王也曾与亚兰王联合进攻耶路撒冷。先知以赛亚曾预言大马士革将被毁灭，以西结、阿摩斯等先知也论及大马色。在亚

述人多次进攻后，公元前732年大马色被攻陷，势力从此衰落。公元前64年至公元33年是罗马的一个城市。新约时期，许多犹太人住在大马色，且信奉了基督。保罗在去大马色的路上看见异像，自此生命完全改变，成为虔诚的信徒。他在证道时多次提到这段经历。（创14:15；撒下8:5-6；王上11:24；15:18；19:15；20:34；王下16:9-16；代上18:5；代下16:2；28:5；赛7:8；17:1；耶49:23-27；结27:18；摩1:3-5；徒9:2-25；22:5-21；26:12-18）

大拿(Dannah)

犹大山地一城镇，在梭哥和基列萨拿之间。以色列人分配迦南地业时，划给犹大支派。（书15:49）

大数(Tarsus)

小亚细亚东南居奴士河畔一个著名的城市（现在土耳其境内），距地中海约18公里。地处东西方交汇处，有通往各地的大道，先后为亚述、波斯、希腊占领。公元前104年

成为罗马的领土,定为基利家省的省会(参见图 2、图 3、图 7、图 8),是当时的政治、商业、文化中心。城内有非常著名的大学,各种学派活跃,学术声望之高超过雅典、亚历山大和其他城市。城内居民享有罗马公民权,所以出生于大数的犹太后裔保罗可以称自己生来就是罗马公民,并以此自豪。他成为基督徒后不久就回到大数。其后,巴拿巴到此找他,并邀保罗一起去安提阿。自此,保罗开始了长期的传播福音工作。(徒 9:11, 30; 11:25-26; 21:39; 22:3)

大卫城(the city of David)

同名者有二:

1. 《旧约》称耶路撒冷为“大卫的城”。故址在今耶路撒冷城内东南角的一座小山上(山名“俄斐勒”)。早年耶布斯人住在耶路撒冷,他们在山上建有保障(城堡)。大卫攻占后,从希伯仑迁都耶路撒冷,将俄斐勒山上的城堡改建为王城,起名为“大卫城”。这是他攻取锡安(耶路撒冷)的基地。约柜从俄别以东家运回大卫城安放。埃及公

主嫁给所罗门后,在新宫殿建成前,一度居于此。所罗门朝后,“大卫城”常泛指耶路撒冷全城,包括新建的圣殿殿址;偶也特指圣殿以下的耶路撒冷旧城(如尼 3:15-16)。公元前 8 世纪末,亚述军队包围耶路撒冷,犹大王希西家未雨绸缪,修整大卫城的米罗城堡,在大卫城西边另辟水源,使水注入西罗亚池。大卫及其直系后裔死后皆安葬于大卫城,其墓地靠近西罗亚池。参见“锡安”条。(撒下 5:7-9; 6:12-16; 王上 2:10; 3:1; 8:1; 9:24; 11:27; 14:31; 22:50; 代上 11:7; 15:1, 29; 代下 5:2; 尼 12:37)

2. 《新约》称伯利恒为“大卫的城”。详见“伯利恒 1”。

但(Dan)

同名者有二:

1. 但支派的属地

指以色列人分配迦南地业时,但支派所得之地(参见图 13)。其地西边是地中海,北边与玛拿西接壤,东面是以法莲和便雅悯支派,南接犹大地,西南边是非利土地。包

括琐拉、以实陶、伊珥示麦、沙拉宾、亚雅仑、伊提拉、以伦、亭拿他、以革伦、伊利提基、基比顿、巴拉、伊胡得、比尼比拉、迦特临门、美耶昆、拉昆等城市和属于城市的乡村，以及约帕对面的地方。此外，但支派还超越地界，进攻并夺取了约旦河东岸的巴珊地和利善城，按照自己祖先但的名字，更其名为“但”。（书 19:40-48）

2. 约旦河东岸一城市

原名“拉亿”，又叫“利善”，位于黑门山南麓、伯利合平原的西南面，距西顿城约一天的路程。但支派没有分得迦南地业之前，得知拉亿等地甚好，从琐拉和以实陶派出六百人抵达拉亿，杀死城中居民，放火烧毁该城。在废墟上重新修建，按照祖先但的名字，起名为“但”。他们将从以法莲山地米迦家带来的祭司与雕像安置在此，成为示罗之外的但支派的祭祀地。因其位于古以色列疆域的最北面，所以“自但到别是巴”这句话的意思是“从北到南”。王国南北分裂时，北方首位君主耶罗波安为防止民众去耶路撒冷朝圣，铸了两只金牛犊，其中一只放在

但，供人祭拜。耶户为王时，以色列人仍然在此朝拜金牛犊。而后，犹大王亚撒与以色列王巴沙兄弟相残，亚撒以金银雇佣亚兰军队，攻破以色列的亚伯玛音、但、以云及拿弗他利的一切积货城。以色列王耶罗波安二世一度收复但，占领大马色、哈马等地，很快又失去。比加王时，亚述进攻以色列北方，但以西诸城尽被攻破，居民被掳至亚述。（创 14:15；申 34:1；书 19:47-48；士 18:27-31；20:1；撒上 3:20；撒下 24:15；王上 4:25；12:26-33；15:20；王下 10:28-31；17:6；代下 16:4 等）考古学家已认定，但城的遗址即加迪废墟。

但雅安(Dan-jaan)

大卫王国极北的边城。约押等人走遍以色列各地核查人口，他们先后到达亚罗珥、基列、他亭合示、但雅安、西顿、别是巴等城，查得青壮年男子共有一百三十余万人。（撒下 24:1-9）案：研究者对此城的存在多存疑，认为是传抄之误，或是“但”的别称，或名“雅安”。

得撒(Tirzah)

迦南地原有的王城之一。建在高山上,风景优美,《雅歌》中的女子称其良人“美丽如得撒,秀美如耶路撒冷”。约书亚率以色列人攻占。王国南北分裂后,以色列王耶罗波安以自己的故乡得撒为都,是北国以色列的第一个首都(参见图 22)。后来暗利王将首都东迁至撒玛利亚,得撒的重要性减弱。公元前 8 世纪中期,以色列王米拿现从得撒开始,进攻提斐萨等地。(书 12:24; 王上 14:17; 15:21, 33; 16 章; 王下 15:14, 16; 歌 6:4)其确切位置各家说法不一。

低加波利(Decapolis)

迦南北部加利利海与撒玛利亚以东的一片地区(参见图 23),其位置大体从黑门山的东南方,沿约旦河谷以东,直到比利亚北部,是大马色和亚拉伯之间的贸易的必经之路。由十座希腊城邦组成,故名“低加波利”(希腊文意“十城”),为公元前 4 世纪亚历山大大帝东征时大批迁徙至此的希腊移民所建。十城

中,九座在加利利海东南面,只有古提波利斯城在约旦河西岸。公元前后,该地已受罗马控制,居民大多为外邦人。耶稣早年在加利利一带传道期间,有不少从加利利来的希腊人和迦南人追随他;耶稣在加利利地区治愈了一个被鬼附的人,此人感戴至深,在低加波利各处作主的见证。(太 4:25; 可 5:1-20; 7:31-37)

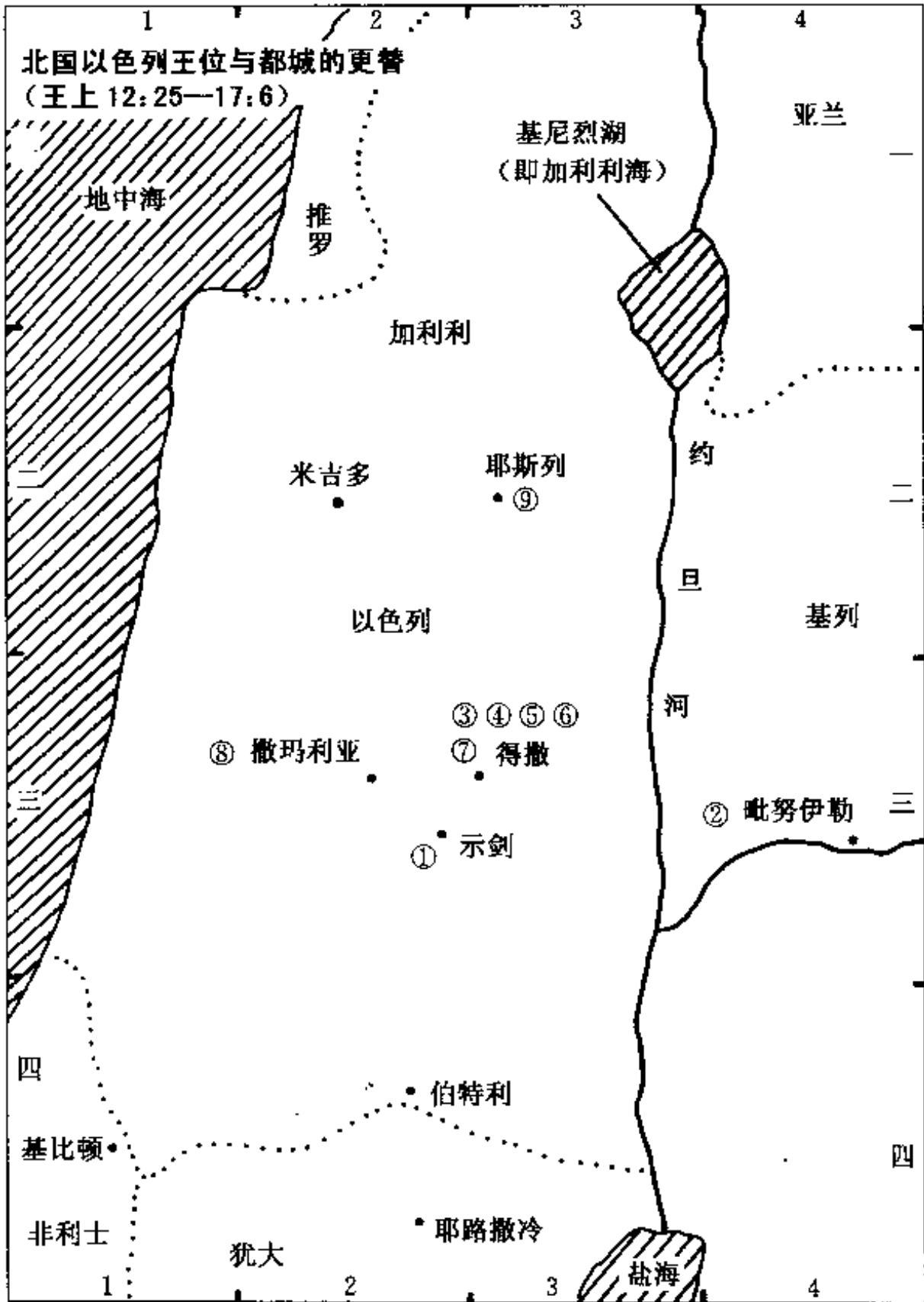
底本(Dibon)

同名者有二:

1. 摩押地—古城

位于盐海以东、亚嫩河北面约 5 公里处(参见图 4)。原属摩押人,亚摩利王西宏战胜摩押人后据为己有。以色列人进军迦南途中在此安营,向西宏借道遭拒绝后,打败西宏,占领该地。分配地业时,划归迦得的子孙(民 33-34 说,迦得支派建造了底本、亚他录、雅谢等城市;书 13:17 则说划给流便的子孙为业),所以底本又称“底本迦得”(参见该条)。以色列南北分裂时代,国势衰落,底本又为摩押控制。先知以赛亚等指斥底们是摩押诸恶城之首。“底们”与“底本”

图 22



[说明]

- ① 第一代国王耶罗波安建都示剑。(王上 12:25)
- ② 耶罗波安又建毗努伊勒为都。(王上 12:25)
- ③ 耶罗波安又与其子拿答先后在得撒作王。(王上 14:17-20)
- ④ 巴沙杀死拿答篡位定都得撒。(王上 15:27-33)
- ⑤ 巴沙的儿子以拉在得撒继位。(王上 16:8)
- ⑥ 叛臣心利杀死以拉在得撒作王七天。(王上 16:8-15)
- ⑦ 暗利迫使心利自杀后在得撒登基。(王上 16:15-23)
- ⑧ 暗利购筑撒玛利亚定为都城直到以色列灭亡。(王上 16:24, 王下 17:6)
- ⑨ 亚哈和约兰曾以耶斯列作陪都。(王上 45-46, 王下 8:29)

谐音,字根的意思是“血”,预言底本血腥的命运。(民 21:30; 32:3, 33-34, 45-46; 赛 15:2, 9; 耶 48:18, 22)今名“底班”,在约旦境内。

2. 犹大南地一城镇

公元前 6 世纪末,以色列人从流放地巴比伦返回故乡,居住于别是巴和欣嫩谷之间的底本、基列亚巴、洗革拉等城市和属城的乡村。(尼 11:25-30)

底本迦得(Debon-gad)

盐海以东、亚嫩河北面一城。以色列人进军迦南途中从以耶亚巴琳起程后到此安营,然后前往亚门低比拉太音。是“底本”城的又一名称。参见该条 1。(民 33:45-46)

底璧(Debir)

同名者有三:

1. 迦南地原有的三十一个王城之一

在希伯仑西南、亚因的东北(参见图 5)。原为亚纳人所有。以色列人进军迦南途中,约书亚战胜亚摩利五王后,又攻取了底璧和

属于底璧的城邑,杀尽底璧王及城中所有男女老幼。分配地业时,划归犹大支派。后遵从耶和華旨意,改划给祭司亚伦的子孙为业。又名“基列萨拿”、“基列西弗”。参见各该条。(书 10:38-39; 11:21-23; 12:13; 15:13-17, 49; 士 1:11; 代上 6:58)其遗址有争议,多数学者认为是犹大南部山地的特比每森,也有说是不远处的拉尔卜得废墟。

2. 迦得支派一城镇

位于约旦河东岸,靠近基尼列湖。以色列人分配地业时,划归迦得支派。(书 13:26)有说即“罗底巴”。参见该条。

3. 犹大属地的边城

约在耶路撒冷东北 16 公里处,在该支派属地的北界上。(书 15:7)有说即今耶路撒冷东北面的图喀列特底埠。

底波拉的棕树(the palm tree of Deborah)

士师时期,女士师底波拉住在以法莲山地拉玛和伯特利之间,她在家乡的棕榈树下召集以色列人听

判断。(士 4:4-5)

底连(Dilean)

迦南地一村镇,靠近拉吉。以色列人分配地业时,划归犹大支派。(书 15:38)地点不详。

底们(Dimon)

摩押地一城市。先知以赛亚指斥底们是摩押诸恶城之首,必受耶和华的惩罚。(赛 15:9)。有说即摩押地的“底本”。“底们”与“底本”谐音,字根的意思是“血”,预言底本血腥的命运。参见“底本 1”。其遗址在今拉伊拜市西北约 5 公里处的底穆奈废墟。

底摩拿(Dimonah)

犹大南地一小镇,临近以东地。以色列人分配迦南地业时,划归犹大支派。(书 15:22)确切地点不详。

底撒哈(Dizahab)

约旦河东岸旷野中一地。确址不详,大约在阿拉伯半岛的东面。以色列人出埃及四十年后,摩西曾

在巴兰、陀弗、拉班、哈洗录、底撒哈之间的亚拉巴向以色列人重申律法和他们出埃及、进军迦南以来的种种经历。(申 1:1)

第伯拉他(Diblath)

奥郎特河上一座防御坚固的城,又名“利比拉”。公元前 588—前 586 年,巴比伦王尼布甲尼撒进攻耶路撒冷时,以此城为基地。先知以西结预言耶和华必伸手攻击他们,使他们的地从旷野到第伯拉他一切住处极其荒凉。(结 6:9)参见“利比拉 2”。

丁拿(Dimnah)

迦南北部、基尼烈湖以西一城镇,在米沙勒城的南面。以色列人分配地业时,原划归西布伦支派。后遵从耶和华旨意,将丁拿等四城和属城的郊野给了利未支派米拉利的子孙为业。(书 21:34-35)一说即“临门”。参见该条 2。

东海(the east sea)

“盐海”的别名,因它位于以色列地的东面而得名。(结 47:18; 珥

2:20; 亚 14:8)。详见“盐海”条。

东门 1(the east gate)

尼希米时期,耶路撒冷城共有十一道城门,东门是其中之一,在耶路撒冷城东城墙的北部,哈米弗甲门与马门之间(参见图 24),门朝东。(尼 3:29)

东门 2(the door of the east gate)

指耶路撒冷城圣殿的东门。(结 10:19; 11:1; 43:1)

髑髅地(the place of the skull)

耶路撒冷城外一地,耶稣和两个强盗在此被钉十字架。也音译为“各各他”。(路 23:33)详见该条。

度玛(Dumah)

迦南南部一山地城镇。以色列人分配地业时,划归犹大支派。(书 15:52)有说是希伯仑西南约 16 公里处的伊度麦。

杜拉平原(the plain of Dura)

巴比伦王尼布甲尼撒造了一个

巨大的金像,立在巴比伦省的杜拉平原,命百官礼拜。(但 3:1)其位置说法不一。“杜拉”的希伯来语意思是“高台”、“城垣”,有说是巴比伦城内的台地。

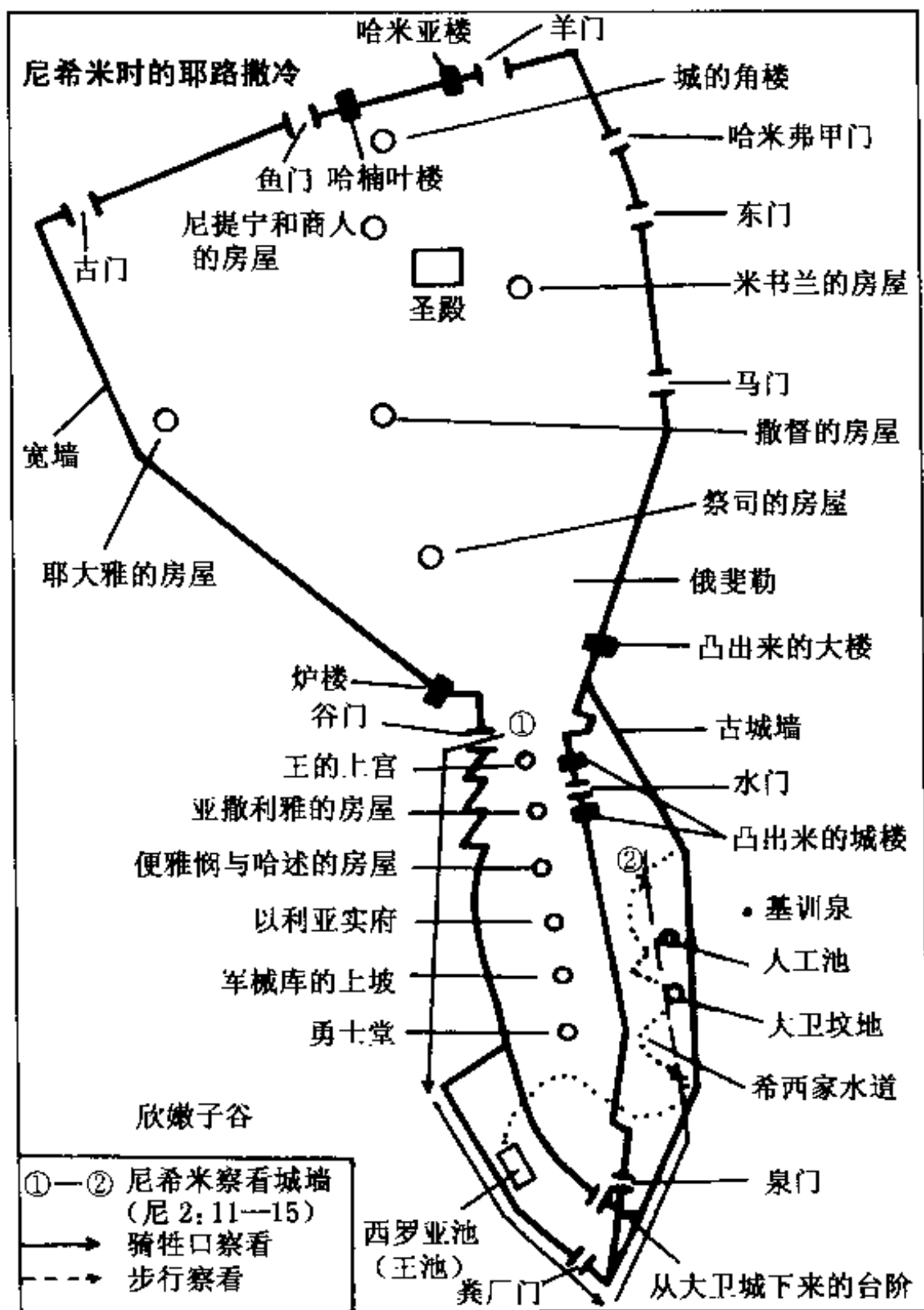
断定谷(the villey of decision)

先知约珥预言的将来审判之地。他说,日子到时,神将在断定谷聚集外族人,审判万民和列国。因为他们欺凌以色列人。因“断定”有审判之意,从上下文看,即《圣经》前文所说的“约沙法谷”。参见该条。(珥 3:2,12-14)

多珥(Dor)

迦南中部、地中海边上一个港镇,北邻迦密山,南望该撒利亚,两城相距仅 13 公里。盛产贝类,是推罗人制造紫色染料的原料。多珥王曾与迦南北方诸王联盟,与约书亚争战,战败。以色列人分配地业时,划归玛拿西支派。玛拿西支派没有赶走原住民,但让他们做苦工。而后,亚述、波斯、罗马相继占领该地。(书 12:23; 17:7-13,16; 士 1:27;

图 24



代上 7:29)今名“艾卜里”。

多珥山冈(the coast of Dor)

多珥城所在的山冈(案:从英文看,是“多珥海滨”;地名之意是“热沙滩”、“多沙之地”。疑和合本有误)。以色列人进军迦南途中,多珥山冈的多珥王联合玛顿王约巴、押煞王、伸仑王、夏琐王耶宾和北方山地、亚拉巴高原等地诸王,以及亚摩利人、赫人、比洗利人、耶布斯人、希未人等,共同对抗。战败后,所有居民被杀。所罗门王将全国划为十二个行政区,多珥山冈是其中之一,由所罗门的女婿便雅比拿达管理,每年有一个月为王和王家提供食品。(书 11:12; 12:23; 王上 4:11)

多利买(Ptolemais)

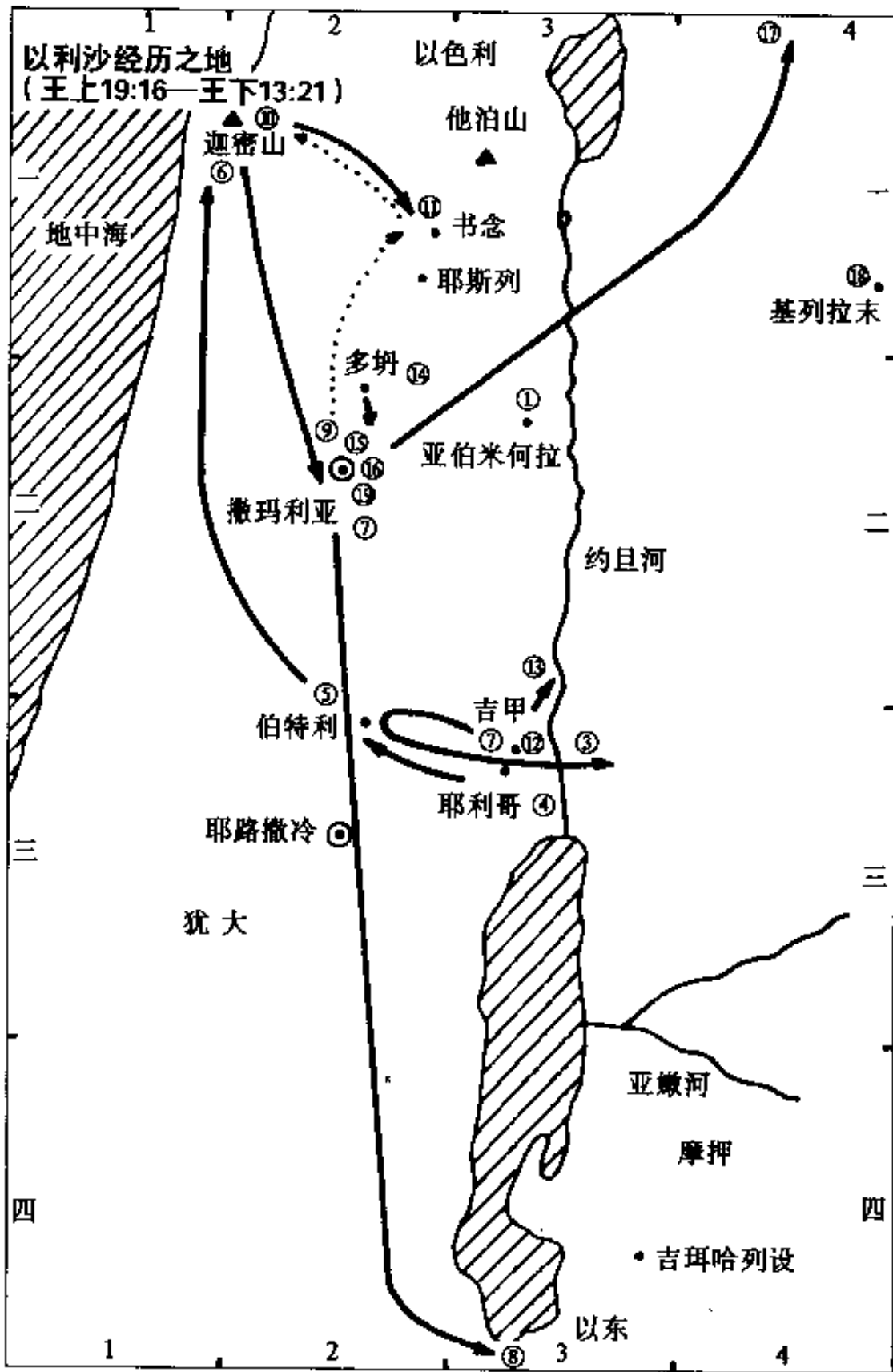
地中海东岸一港口,位于多珥和推罗之间(参见图 2、图 3、图 7、图 8)。《旧约》称“亚柯”。公元前 3 世纪,埃及的多利买王朝占据该地

后,更名为“多利买”(今译“托勒密”)。保罗第三次外出传道,从推罗来到多利买,与当地的信徒一起住了一天,再经该撒利亚,去耶路撒冷。(徒 21:7)参见“亚柯”条。

多坍(Dothan)

一山地古城,南距耶路撒冷约 100 公里,位于迦密山与基利心山之间,从伯善、基列通往埃及的大道由此经过(参见图 25)。该地水草丰美,自古就是优良的牧场。雅各的儿子们曾在示剑和多坍牧羊,其最宠爱的约瑟被众兄弟卖给途经此地的以实玛利的商人,而后又被转卖到埃及。所罗门时期,多坍是一个重要的行政中心。以后城市屡毁屡建,地位下降。亚兰军队曾围困多坍,欲捉拿屡屡识破他们用兵策略的先知以利沙,神保护了以利沙。(创 37:17-36; 王下 6:8-23)其遗址仍称多坍。考古发现,该城曾多次被毁,又一再重建。

图 25



[说明]

- ① 可能从故乡亚伯米何拉开始跟从以利亚。(王上 19:16-21)
- ②—③ 跟随以利亚从吉甲经伯特利、耶利哥过约但河,见以利亚升天。(王下 2:1-12)
- ④ 治好耶利哥的水。(王下 2:13-22)
- ⑤ 到伯特利。(王下 2:23-24)
- ⑥ 到迦密山。(王下 2:25)
- ⑦ 到撒玛利亚。(王下 2:25)
- ⑧ 在以东旷野使三王挖沟得水。(王下 3:6-20)
- ⑨ 可能在撒玛利亚。(王下 5:3)
1. 使先知门徒遗孀的油增多。(王下 4:1-7)
2. 使乃幔的大麻疯得洁净。(王下 5:1-27)
- ⑨—⑩—⑪ 先到书念,又从迦密到书念使当地妇人的儿子复活。(王下 4:8-37)
- ⑫ 来到吉甲:
1. 解除野瓜的毒性。(王下 4:38-41)
2. 用 20 个饼使 100 人吃饱。(王下 4:42-44)
- ⑬ 到约但河使斧头从水中漂起。(王下 6:1-7)
- ⑭—⑮ 在多坍使敌军眼目昏迷被引进撒玛利亚的包围中。(王下 6:8-23)
- ⑯ 在撒玛利亚被围极困时预言次日危困即解。(王下 6:24-7:20)
- ⑰ 到大玛色预言哈薛作亚兰王。(王下 8:7-15)
- ⑱ (可能从撒玛利亚)差遣年轻的先知门徒到基列拉末膏立耶户作以色列王。(王下 9:1-13)
- ⑲ (大约在撒玛利亚)临死之前预言以色列将三次战败亚兰人。(王下 13:14-21)



俄斐(Ophir)

以产金著名的一个地方。所罗门王曾与推罗王合作,派水手到俄斐运来金子、檀香木和宝石。王国分裂时期,犹大国约沙法王试图重建这条航线而未成。(王上 9:27-28; 10:11; 22:48; 代下 8:18; 伯 22:24; 诗 45:9)其位置未能确定,可能在阿拉伯半岛南部,或在东非(索马里),或是印度。

俄斐勒(Ophel)

地名的意思是“小土冈”、“土地的凸出处”。同名者有二:

1. 在耶路撒冷城内

有人认为,这就是“大卫城”,在耶路撒冷城东南面;也有说俄斐勒位于大卫城北部,圣殿南面的东山上。王国分裂时期,犹大国第十-

代王约坦曾修建圣殿和俄斐勒等地;第十四代王玛拿西则在大卫城外,从基训西边直到鱼门口,建筑高大的城墙,环绕俄斐勒,加强耶路撒冷的防御力量。公元前 6 世纪末,以色列人从流亡地巴比伦返回耶路撒冷后,尼提宁人(殿役)住在俄斐勒。尼希米重修耶路撒冷城墙时,提哥亚人修造了俄斐勒附近的一段。(代下 27:3; 33:14; 尼 3:26-27; 11:21)

2. 撒玛利亚的一处山冈

先知以利沙曾居住于此,亚兰元帅乃幔来此请以利沙为他医治大麻风。(王下 5:24)

俄弗拉(Ophrah)

迦南地的两个同名城镇:

1. 便雅悯的俄弗拉

以色列人分配地业时，划归便雅悯支派，是其获得的二十六城之一。扫罗王时，非利士人人侵，安营于密抹，其掠兵中有一队往俄弗拉去。（书 18:23；撒上 13:17）学者一般认为，即今伯特利西北的“泰怡比”，南距密抹约 8 公里。

2. 玛拿西境内的俄弗拉

在上述俄弗拉的西北面（参见图 26）。士师基甸是俄弗拉人，曾在此为耶和华筑坛，名“耶和华沙龙”；同时拆毁其父约阿施及其他以色列人在此建造的邪神巴力的神坛。基甸死后也葬于此。为夺权，基甸之子亚比米勒雇佣匪徒，将同父异母的七十个兄弟都杀死于俄弗拉的磐石上。（士 6:11；24-30；8:27-32；9:1-6）

俄弗尼(Ophni)

迦南一城镇。以色列人分配地业时，便雅悯支派获得的二十六城之一。（书 18:21-28）

俄立磐石(the rock Oreb)

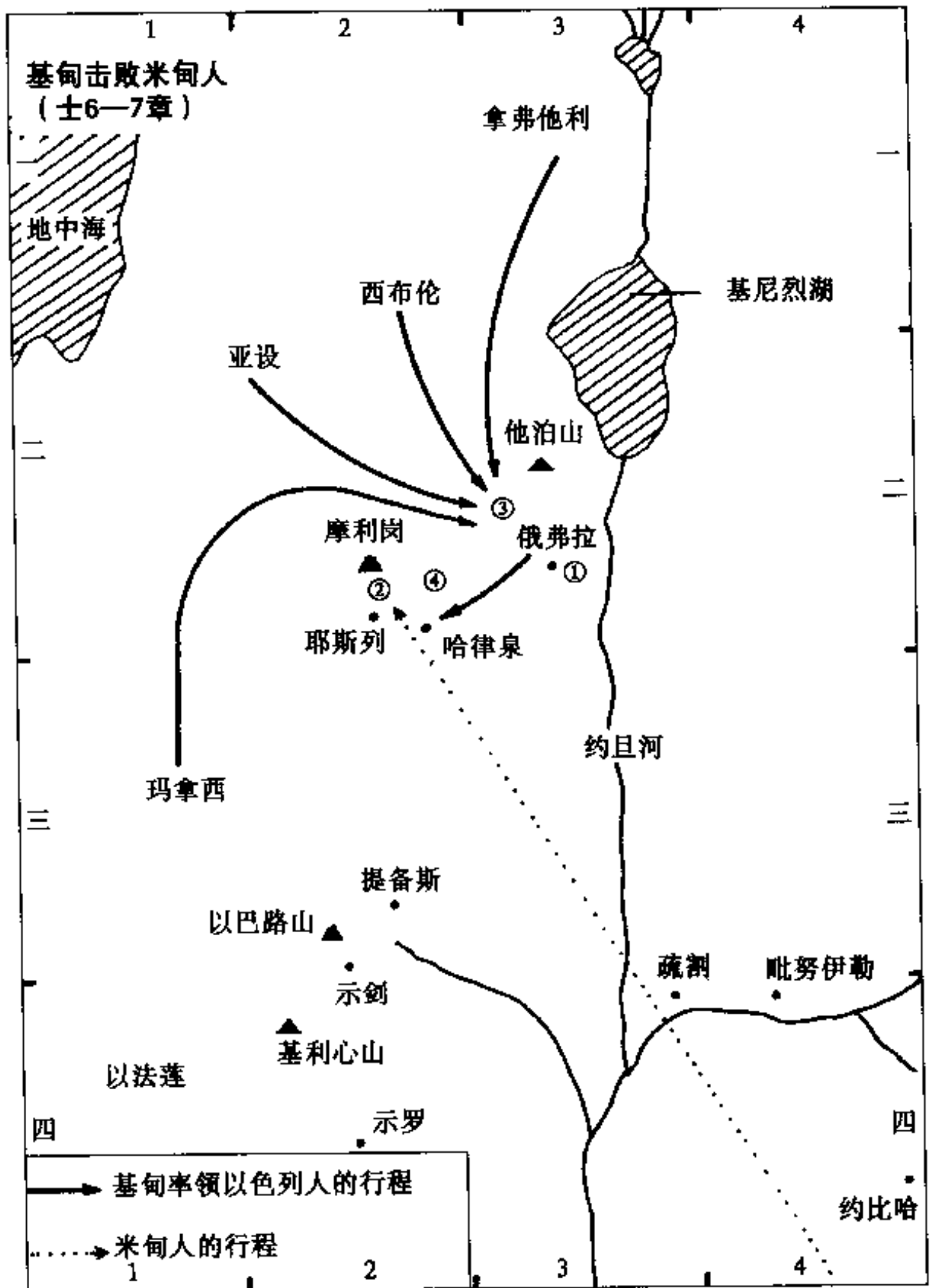
士师基甸率众反抗欺压以色列

族的米甸人时，以法莲人抓住并杀死米甸人的两个首领：俄立和西伊伯，处死他们的地方后来按照他们的名字称“俄立磐石”与“西伊伯酒醉”。（士 7:24-25）一般认为在约旦河与法利阿河交汇处，确切地点不详。

蛾摩拉(Gomorrah)

蛾摩拉和所多玛是《圣经》记述的两座罪恶之城，地名之意是“淹没”、“废墟”。旧约时期，所多玛、蛾摩拉与押玛、洗扁、琐珥合称为（约旦河）“平原五城”。含的后裔居住于此。所多玛王比拉与蛾摩拉王比沙、押玛王示纳等五王结成同盟，对抗欺压他们多年的示拿王暗拉非、以拦王基大老玛等的四王同盟。西订谷大战，五王同盟失败。四王掠夺了所多玛和蛾摩拉的所有财物、粮食，并掠走了当时居住于所多玛的亚伯拉罕侄子罗得全家及其财物。亚伯拉罕闻讯后，率家丁杀败敌人，夺回家人和全部物品。由于蛾摩拉和所多玛罪大恶极，耶和华决定毁灭这两座城，降下硫磺与火，使那些城、城中的一切和全平原都

图 26



[说明]

① 基甸在俄弗拉：

1. 神的使者呼召。(士6:11-26)
2. 拆毁巴力的坛。(士6:27-32)

② 米甸等军共13万5千人，(士8:10)过河(士6:33)进占耶斯列、(士6:33)摩利岗。(士7:1)

③ 基甸聚集以色列人。(士6:34-35)

④ 基甸率军进驻哈律泉。(士7:1)

1. 使胆怯的2万2千人退去。(士7:4-7)
2. 使跪下喝水的9千7百人退去。(士7:4-7)
3. 以精选的300人战胜米甸全军。(士7:8-21)

毁灭了。后来，这两个城市的遭遇经常用作上帝对他的子民惩罚与审判的警告。参见“所多玛”条。（创 10:19；13:8-13；14 章；19 章；申 29:23；33:32；太 10:15；彼后 2:6）其遗址在今死海南端、利桑半岛以南的浅水之下。部分考古学家认为，大约在公元前 2000 年左右，自约旦河谷至东非赞比西河流域的大裂谷曾发生强烈地震，地底石油、天然气喷发，毁灭了所多玛和蛾摩拉。迄今死海南端的水下仍遍布硫磺和沥青的沉渣，浅水中仍能见到裹着

盐层的古树残干以及当地盐丘上到处可见的盐柱。

厄巴大(Gabbatha)

意思是“铺着石块的”。指耶路撒冷宫廷前高起的台阶，官员正式审判时站在台阶上。耶稣被抓后送到总督（和合本作“巡抚”）彼拉多那里。彼拉多想释放耶稣，但犹太祭司及民众不允许。于是，彼拉多就带着耶稣到厄巴大，即铺华石处审判。（约 19:13）参见“铺华石处”条。



法珥法(Pharpar)

亚兰境内的两条主要河流之一,流经大马色或附近。先知利沙告诉亚兰元帅乃幔在约旦河中沐浴,可医治他的大麻风。乃幔认为,清澈的亚罢拿河与法珥河远胜于那满是泥泞的约旦河。(王下 5:12)但究竟是哪条河流,学者有争议。

非拉铁非(Philadelphia)

小亚细亚西部的一个城市,在撒狄西南、老底嘉城的东北(参见图 15)。《启示录》的作者曾致信七个亚细亚城市的教会,非拉铁非教会是其中之一。(启 1:11; 3:7-13)案:当时低加波利十城中,最南端的一个也叫“非拉铁非”。参见“低加波利”条。有些书将此二城混为一谈。

非利士(the land of Philistines, Philistia)

用作地名,指非利士人居住地。非利士人是含的后裔,信仰大衮神,也祭拜亚斯他录(主管生育的女神)。他们原居于小亚细亚的革哩底岛(今译“克里特岛”),后渡海东迁,先后侵扰迦南、叙利亚的沿海地区,并在约帕和迦萨间的地中海沿海平原一带居住,该地因称为“非利士”或“非利士平原”(参见图 23)。地域狭窄细长,南北长约 110 公里,东西最宽处 40 余公里。大部分地区土地肥沃,盛产五谷;联系亚洲和非洲的最主要的交通、贸易路线由此经过。亚伯拉罕和以撒先后在基拉耳与非利士王打过交道。以色列人进入迦南后,与非利士人比邻而居,为争夺土地、资源,时有争战,也

互相通婚,互相影响。《圣经》中有关非利士和非利士人的记载达三百余次。士师参孙的一生都与非利士有关,少年大卫因打死非利士巨人歌利亚而成名。非利士人较早掌握并垄断冶铁技术,以色列人所需的农具都向他们购买,以至于扫罗率军与非利士军队交战时,只有扫罗和约拿单两人有刀枪。扫罗王与他的三个儿子即死于与非利士人交战的基利波战役中。大卫王时一度战胜非利士人,版图扩张;南北分裂、国势衰落后,战争又频繁发生,非利土地扩大或缩小。在频繁接触中,非利士人逐渐接受迦南文化,先知书中已很少提到非利士。最后,他们在《圣经》和世界历史中都消失了,只剩下源于非利士人的“巴勒斯坦”一词,纪念着他们的存在。(出 15:14; 撒上 13 章; 23:1-7; 27:1; 30:16; 31:1-11; 撒下 21:15-21; 王上 15:26; 王下 18:8; 代下 26:6-7; 28:18; 耶 47 章等)

非利士的基比顿(Gibbethon, which belonged to the Philistines)

即“基比顿”。迦南中部一城

邑,靠近非利士平原。详见该条。(王上 15:27; 16:15-17 等)

非利士海(the sea of the Philistines)

即“地中海”(参见“大海”条)。耶和华在西奈山告诉摩西,他将把从红海直到非利士海、从旷野直到大河的迦南地确定为以色列人居住之地。(出 23:31)

非尼基(Phoenix)

希腊南端革哩底岛(今译克里特岛)的一个港口,位于佳澳以西、高大岛附近。保罗被押送去罗马的航程因风向不顺而延误,夏季航行的季节过去后,船只仍留在革哩底岛的南岸。船主不听保罗忠告,离开佳澳,向西驶往非尼基去过冬,结果遭遇巨风,险些遇难。(徒 27:9-17)确切位置不详。有说在革哩底岛南岸的玛罗斯角上。

腓立比(Philippi)

原本是马其顿东北的一个小村落(古名“葛勒尼第”,“泉水”之意),

地当亚得里亚海与爱琴海之军事要道上。公元前 357 年左右,亚历山大的父亲腓立二世征服这里后在此驻防,大兴土木,修建各种设施,以自己的名字命名为“腓立比”(意思是“腓立的城市”),该城才逐渐重要(参见图 7、图 8)。二百年后,罗马帝国吞并马其顿,分其地为四个区域,腓立比是其中一区的重要城市。公元前 42 年,安东尼和屋大维与布鲁提斯和迦西乌斯在此决战。数年后,屋大维收腓立比为罗马属土,居民享有罗马公民权。保罗在第二次宣教行程时,因看见马其顿人的异象而到达腓立比。该城妇女吕底亚首先全家受洗,欧洲的第一个教会在此建立。《新约》的《腓立比书》就是写给这里的教会的。保罗和西拉在此被无理囚禁,他们祷告唱诗,赞美神,突然大地震动,狱门打开,镣铐松开。保罗第三次外出传道也来到这里。(徒 16:6-40; 20:6; 腓 1:1; 帖前 2:2)遗址是今腓立泊则。

粪场门(the dung gate)

尼希米时代耶路撒冷城的十一

道城门之一。该门在城的西南角、西罗亚池的南面,门朝西南(参见图 24、图 27)。出城门不远就是堆弃垃圾秽物的欣嫩子谷。尼希米重修耶路撒冷城墙时,由利甲之子玛基雅负责修复,立门,盖门顶,安门扇和门。举行落成庆典时,第一队称谢的人在城上往右边向粪场门行走。(尼 2:13; 3:14; 12:31)

弗(Put)

又作“吕比亚”(参见该条)。一个古代非洲国家,大概在埃及西面(参见图 2、图 3)。《圣经》记载,弗是含的儿子、古实的弟弟。弗的后裔建立了弗。他们与以色列人没有多少来往,所以,只有几位先知提到弗或者吕比亚,说神的日子到来时,埃及人、古实人、弗人、路得人等将倒在刀下。(创 10:6; 代上 1:8; 耶 46:9; 结 27:10; 30:3-5; 但 11:43)

弗吕家(Phrygia)

小亚细亚中部的一个地区,位于亚拿多利亚的高原上,且多山脉。确切界限无可考,大约在今

上土耳其的安纳托利亚高原以南地区(参见图 7、图 8)。使徒时代,老底嘉、歌罗西、希拉波立和彼西底的安提阿、以哥念都在该区域内。五旬

节时,有来自弗吕家的犹太人到耶路撒冷守节。保罗周游宣教时经过弗吕家、加拉太一带。(徒 2:5-11; 16:6; 18:23)



该撒利亚(Caesarea)

撒玛利亚西部地中海海滨一港口城市,位于迦密山以南 30 余公里、约帕港北面 45 公里处(参见图 7、图 8)。公元前 22 年至前 10 年,大希律建造该城,以当时的罗马皇帝恺撒·奥古斯都的名字命名,城市规模宏大,有图书馆、剧院、竞技场、庙宇、沟渠等,且筑有两道防波大堤。罗马统治时期,这里是巴勒斯坦的行政首府,罗马总督(和合本《圣经》作“巡抚”)多居于此,而非耶路撒冷;因地当推罗到埃及的必经之地,故也是商贸中心和军事要地。耶路撒冷教会遭破坏后,信徒们分散在犹太和撒玛利亚各处,腓力、彼得、约翰相继来此宣讲福音。这是罗马百夫长哥尼流的家乡,哥尼流曾派人请使徒彼得到家宣讲基督;

而彼得则在此领悟到福音不仅要赐给犹太人,同样也应当赐给外邦人。保罗多次来到这里,被捕后在此关押两年多,接受总督腓力斯的审讯;而后又从这里前往罗马,上诉恺撒(参见图 28)。公元 640 年前后阿拉伯人占领该城,被破坏,后又修建;13 世纪时,彻底毁于十字军东征的战争中。其遗址已被考古学家发掘。(徒 8:1-25; 9:30; 10 章; 11:1-18; 21:8; 24; 23:33; 25:1)

该撒利亚腓立比(Caesarea Philippi)

迦南北部、黑门山脚一城市,地处约旦河源头东侧,东、南、北三面环山,西面对着约旦河上游的溪流,与但城相距不远。原名“彭尼翁”,罗马皇帝恺撒·奥古斯都将城赐给大希律。大希律修整这本已十分壮

圣经中重要的群山

名字	高度 (海拔) (英尺) (米)
亚拉腊	16,946 5,166
迦密	1,742631
以巴路	3,077938
基利心	2,890881
基利波	1,696517
黑门	9,2322,814
尼波 (毗斯迦)	2,643806
橄榄	2,684818

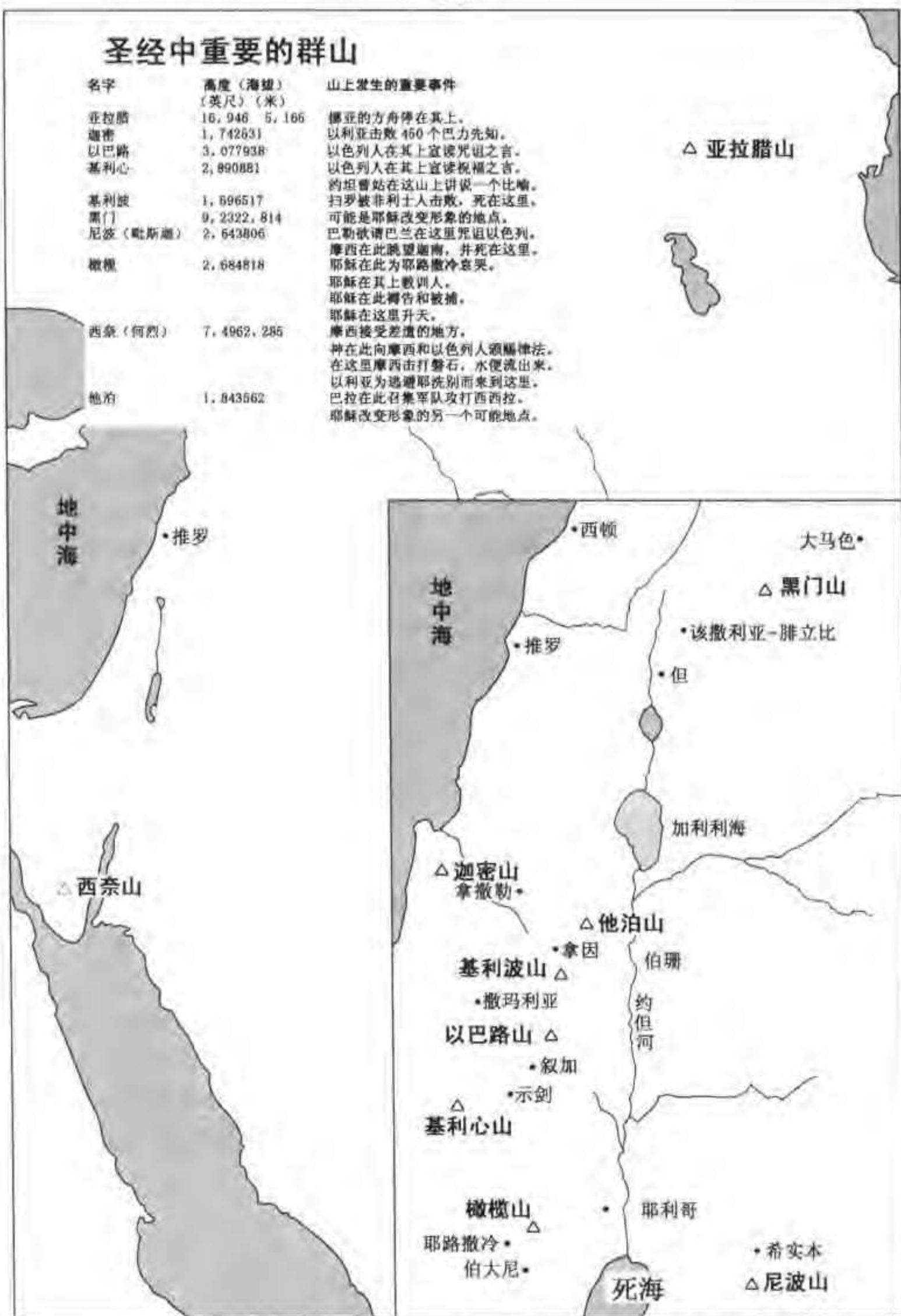
西奈 (何烈) 7,4962,285

他泊 1,843562

山上发生的重要事件

挪亚的方舟停在其上。
以利亚击败 450 个巴力先知。
以色列人在其上宣读咒诅之言。
以色列人在其上宣读祝福之言。
约坦曾站在这山上讲一个比喻。
扫罗被非利士人击败，死在这里。
可能是耶稣改变形象的地点。
巴勒欲请巴兰在这里咒诅以色列。
摩西在此眺望迦南，并死在这里。
耶稣在此为耶路撒冷哀哭。
耶稣在其上教训人。
耶稣在此祷告和被捕。
耶稣在这里升天。
摩西接受差遣的地方。
神在此向摩西和以色列人颁布律法。
在这里摩西击打磐石，水便流出来。
以利亚为逃避耶洗别而来到这里。
巴拉在此召集军队攻打西西拉。
耶稣改变形象的另一个可能地点。

△ 亚拉腊山



地中海

• 推罗

△ 西奈山

地中海

• 推罗

△ 迦密山
拿撒勒 •

△ 他泊山

• 拿因

基利波山 △

• 撒玛利亚

以巴路山 △

• 叙加

△ 基利心山

• 示剑

橄榄山 △

耶路撒冷 •
伯大尼 •

伯珊

约但河

• 耶利哥

死海

• 大马色

△ 黑门山

• 该撒利亚-腓立比

• 但

加利利海

• 希实本
△ 尼波山

观的城市,并在此为恺撒·奥古斯都建造一座大理石庙宇。希律子腓力改其名为“该撒利亚腓立比”,既尊敬当时的皇帝,也抬高自己。耶稣曾带着门徒来到此城,问他们:“我是谁?”彼得回答:“你是基督,是永生神的儿子。”这是基督教史上的大事。(太 16:13-16; 可 8:27-29),今名“巴尼亚”,仅是一小村庄。

该隐(Cain)

犹大山地一城镇,与玛云、迦密、西弗、淤他四城为邻。以色列人分配迦南地业时,划归犹大支派。(书 15:57)其遗址是今希伯仑西南的约阿金废墟。

橄榄山(the mount of Olivet, Olives)

犹大地众山中一个由南向北伸展的著名山脉,位于耶路撒冷和汲沦谷东而,有三个山峰,中间的山峰即一般所称的“橄榄山”,海拔 820 米,因山上植满橄榄树而得名(参见图 28)。所罗门王在橄榄山南面的山上为其外邦妻子建造祭祀邱坛,该山峰因称“犯罪山”。在

山上可以俯瞰耶路撒冷和圣殿,西侧即汲沦溪。伯大尼、伯法其是橄榄山东坡上的山村,客西马尼园在橄榄山西侧山脚下。押沙龙叛乱时,大卫曾蒙头赤脚,哭着上此山祷告,部署平叛措施。以色列人被掳期间,先知以西结看见上帝的荣耀离开耶路撒冷,去橄榄山;先知撒迦利亚预言神在审判大日降临在橄榄山,此山分裂为两半,成为极大的谷。新约时期,耶稣受难前一周,白天在圣殿训导人,晚上与门徒去橄榄山的伯大尼居住,在山上教训门徒,观望圣城。而后自橄榄山下来,凯旋进入耶路撒冷。最后的晚餐之后,耶稣去橄榄山祈祷,在客西马尼园被捕。耶稣复活后,在橄榄山的伯大尼对面,为聚集在此的门徒举手祝福,而后被接升天。这里是基督徒敬拜的中心,也是犹太教和伊斯兰教非常尊重的地方。(撒下 15:30-37; 王上 11:7; 王下 23:13; 结 11:23; 亚 14:1-5; 太 24:3; 可 11:1; 13:3; 14:26-46; 24:50-51; 路 19:29-37; 21:37; 22:39; 徒 1:12)

高大(Cauda)

革哩底岛南面的一个小岛(参见图 21),即今加大多斯岛。保罗被押送罗马途中所乘船只遇到风暴,在此避风,水手以岛为屏障,设法加固船身而未成。(徒 27:16)

戈印

同名者有二:

1. 米所波大米的戈印

米所波大米地区的一个古王国,确切位置不详。戈印王提达与示拿王暗拉非、以拦王基大老玛、以拉撒王亚略四个王力量强大,曾远征地加低斯一带,杀败了亚玛力全地的人以及住在哈洗逊他玛的亚摩利人,强迫当地其他部族侍奉他们。盐海南端的所多玛王比拉、押玛王示纳等五王结成同盟,对抗上述四王同盟。西订谷大战,五王同盟失败。城邑被掠,其中包括住在所多玛城的亚伯拉罕侄子罗得。亚伯拉罕闻讯率家丁追赶,击败戈印王等,救回罗得。(创 14:1-16)

2. 迦南地的戈印

以色列人进军迦南时,约书亚

击败了吉甲的戈印王。(书 12:23)参见“吉甲 2”条。地点不详。也有说此处的戈印是人名。

案:本词典使用的英文版《圣经》两次提到“戈印王提达”、“戈印王”,均作“the king of nation”、“Tidal king of nation”,没有“戈印”一词。有些英文本作 Goim。

哥拉汛(Chorazin)

迦南北部一城镇,位于加利利海西北面的小山上,靠近迦百农和伯赛大。耶稣曾在此传道,当地人听后感动于衷,不知改悔,耶稣十分痛心。(太 11:20-22)考古发掘已证实,其遗址是今迦百农废墟以北 3 公里处的基拉斯废墟。

哥兰(Golan)

同名者有二:

1. 基尼烈湖东南一城镇

在基列拉末城的北面,西距基尼烈湖大约 28 公里。以色列人分配地业时,划归玛拿西支派。后遵从耶和华旨意,将哥兰城和属城的郊野给了利未支派中革顺的子孙为

业。此城是约旦河东岸的三座逃城之一,是三座逃城中最北者。(申 4:41-43; 书:20:8; 21:27; 代上 6:71)地点有争议,可能是今亚伦河东面的“示含约兰”。

2. 基尼烈湖东面一个省

在黑门山和雅穆河之间,西边大约伸展到约旦河,因古镇哥兰而得名。公元前 4 年,腓利接管哥兰,重建首都,以该撒亚古斯都的女儿的名字,称“伯赛大犹利亚斯”。耶稣曾到过该地。(可 6:45; 8:22)

哥林多(Corinth)

希腊一古城,位于伯罗奔尼撒半岛的东北部,东边有哥林多地峡与希腊本土连接,是贸易与交通要道。公元前 8 世纪已是商业和制造业中心,奥林匹亚竞技会每四年在此举行。公元前 350—前 250 年是希腊的战略要地。公元前 146 年为罗马人摧毁,一百年后重建并复兴,有许多宏伟建筑,居民将近七十万(参见图 7、图 8)。这里是早期基督教的中心之一,保罗第二次外出传教时在此停留一年半,与从罗马

来的亚拉居、百基拉夫妇同住做工,宣讲福音。以后又两次来到这里。《新约》中的《哥林多前、后书》是保罗写给当地教会的。(徒 18:1-11; 林前 3:6; 4:17; 5:9; 林后 1:1-2; 7:13-15; 13:1)今名“科林斯”。古城遗址距今城约 7 公里。

哥士(Cos)

爱琴海斯波拉提群岛中的一个小岛(今译“科斯”),在小亚细亚的西南方,自古就是爱琴海上的重要转运中心和金融重镇。岛上的一座城,也名“哥士”。保罗第三次外出宣教,返回耶路撒冷时从马其顿起程,途经此岛。(徒 21:2-4)

歌伯(Gob)

以色列人与非利士人交战中,在歌伯与迦特先后杀死四个敌方巨人。(撒下 21:18-22)

歌拉珊(Chor-ashan)

“亚珊”的别名,犹大支派的地业。大卫率四百人夺回被亚玛力人掠去的民众、财物后,派人送礼

物给他在歌拉珊等地区的朋友及犹太长老。(撒 30:26-31)参见“亚珊”条。

歌罗西(Colossae)

小亚细亚弗吕家境内一古城，位于自以弗所往东的交通要道上，西距老底嘉仅 10 余公里，北距希拉波立约 20 公里。公元前 6 世纪是商贸中心，盛极一时，其经济倚重于毛纺业，歌罗西的意思就是“紫羊毛”。罗马时期，大道迁徙，歌罗西衰落，其地位为老底嘉取代。歌罗西人以巴弗曾去罗马探望被囚的保罗，向他报告歌罗西教会的情况。《新约》中有保罗写给当地教会的《歌罗西书》。(西 1—4 章)故址是今土耳其西南部乔纳斯附近的叙郁克废墟。

歌散(Habor)

靠近幼发拉底河的城邑和地区，即今之泰哈拉夫，哈博河流经此地。约在公元前 8 世纪中期被亚述征服。随后，亚述王普勒和提革拉毗尼色相继占据约旦河东岸，并攻陷以色列首

都撒玛利亚，掳走居民，将他们散置于哈腊与歌散的哈博河边，以及玛代人居住地(参见图 29)。以色列国自此灭亡。(王下 17:5-6; 18:11; 代上 5:26)案：本词典所用的英文版，“哈博河”(the river of Gozar)与“歌散城”(Habor)互错，应为 Gozar。

歌珊(Goshen)

同名者有三处：

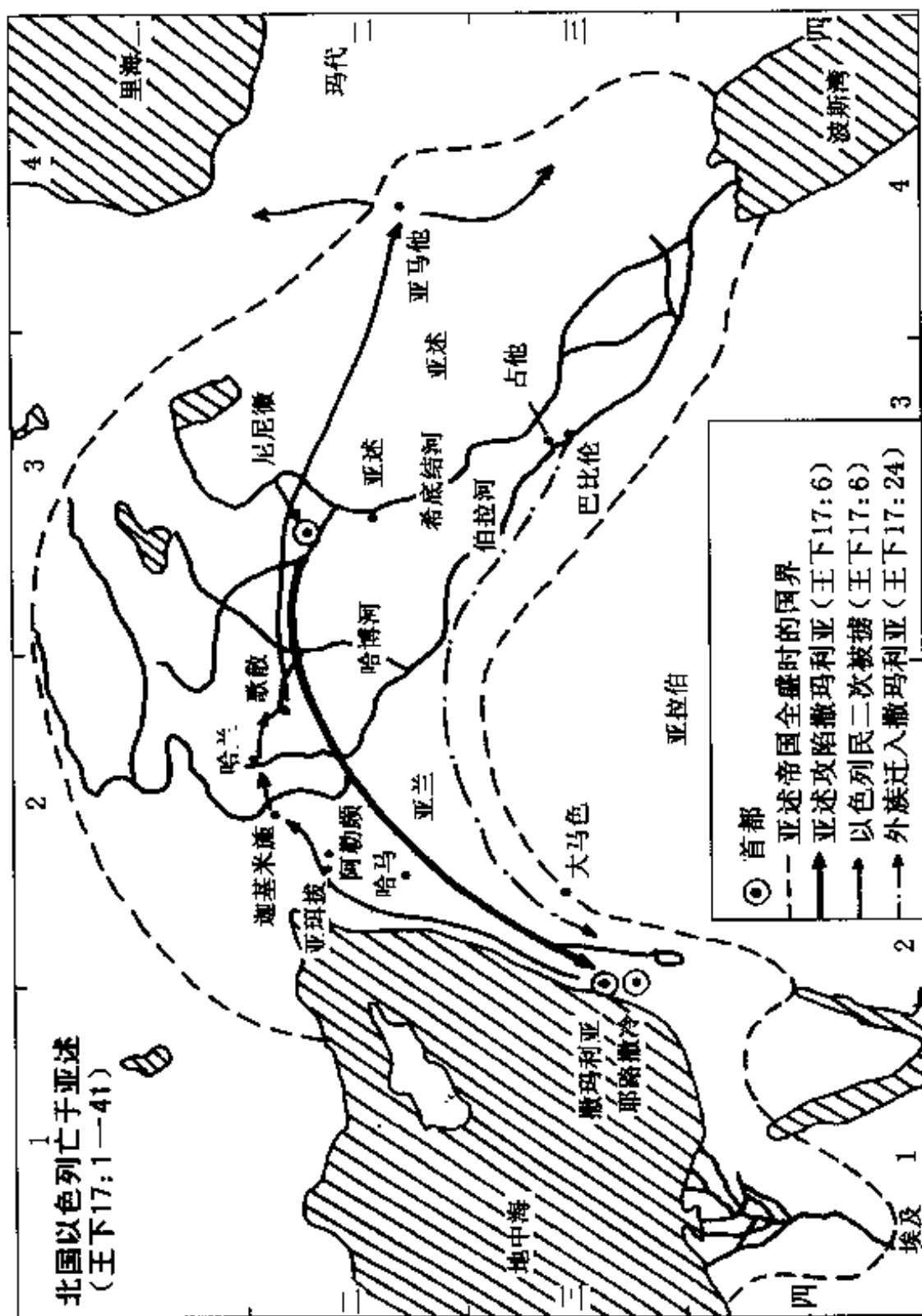
1. 埃及南境的歌珊

埃及尼罗河三角洲东面的肥沃地区，离安城不远，水草丰盛，是重要的畜牧业区(参见图 1)。灾荒年间，雅各与家人去埃及与在那里任宰相的约瑟重聚，寄居于歌珊。雅各在此为子孙祝福后去世。以色列人出埃及前，在歌珊避过了上帝降下的十灾。(创 45:10; 46:28-29; 47:1-6, 27; 50:8; 出 9:26)确切位置不详，有说即“兰塞”。参见该条。

2. 犹太南境的歌珊

确切位置不详。以色列人进军迦南途中，约书亚率众攻取了加低斯巴尼亚、迦萨、歌珊全地，直至基遍的所有地方，杀尽该地区的所有

图 29



原住民。(书 10:10:41; 11:16)

3. 犹大山地西南的一个镇

位置不详。以色列人分配迦南地业时,划归犹大支派。(书 15:51)

格拉森(Gerasa)

罗马管辖下的一个城镇,位于加利利海东南低加波利地区。该村南面紧靠海岸处,是下临深海的山崖。耶稣和门徒渡海来到格拉森人的地方(太 8:28 说来到加大拉人的地方),刚下船,就遇见一个被鬼附着的人,没有人能够制服他。耶稣吩咐鬼从那人身上出来,那人的病立即好了;而鬼则进入猪群,使两千多头猪从山崖奔下,投进海里淹死。(可 5:1-13; 路 8:26-37)有说即今之吉拉撒。

革哩底(Grete)

今译“克里特”。地中海的第四大岛,在希腊东南 90 多公里处(参见图 21)。岛上多山,北部平缓地区土地肥沃,人烟稠密,五千年前就有较高水平的米诺斯文化。这里也是非利士人的家乡。由于土地富庶和地理位置重要,革哩底始终是商

业和军事中心。原属希腊,公元前 67 年为罗马人占领,成为罗马的一个省。五旬节时,有来自革哩底的犹太人到耶路撒冷守节,听使徒讲道。保罗外出传道时把提多留在革哩底,处理没有办完的事,帮助当地新建立的教会开展工作;在被押送罗马的途中遇到风暴,贴着革哩底航行,在该岛的佳澳港避风。但保罗显然对革哩底人没有好感,引用一位当地诗人的话说:“革哩底人常说谎,乃是恶兽,又懒又馋。”(徒 2:5; 27:8; 多 1:5, 12)

革勒尼撒(Gennesaret)

加利利海西北岸一地,在迦百农和抹大拉之间。土地肥沃,物产丰富,尤以出产珍异的水果而著名。耶稣到革尼撒勒传道时,治愈了许多病人。(太 14:34-36; 可 6:53-56)今名“吉诺撒”。

革勒尼撒湖(the lake of Gennesaret)

“加利利海”的别名。可能因著名的革勒尼撒城在其附近而名之。旧约时期称“基尼烈湖”。参见各该

条。耶稣在湖边上上了彼得的船，在船上教训众人，并使他们打了许多鱼，差点把网撑破。（路 5:1-11）

革尼士(Cnidus)

小亚细亚西南角的一座岛屿（参见图 21）。保罗被押解罗马时，所乘船只由此经过。（徒 27:7）案：今该岛与大陆间已为沙洲连接。

各各他(Golgotha)

耶路撒冷城外一地（参见图 30），耶稣和两个强盗在此被钉十字架。各各他是希伯来语的希腊文译音，意思是“头骨”、“头盖骨”；用作地名则译意译为“髑髅地”。该地名的来源有说因为这里本是刑场，四周散布着被处死的犯人的头骨；有说这是个小山头，其形状或山上的巨石像人的头盖骨。确切位置有争议。（太 27:33；可 15:22；路 23:33；约 19:17）

姑珥(Gur)

耶斯列、撒玛利亚、米吉多三城之间的一个高地，靠近以伯莲。以

色列王约兰的将军耶户背叛自立，在拿伯田里杀死约兰后，追赶当时正在耶斯列的犹大王亚哈谢，在姑珥的坡上击伤了他。亚哈谢带伤逃跑，死于米吉多，（王下 9:21-27）地点不详。有说是杰宁南面约 3 公里处的阿喀古拉。

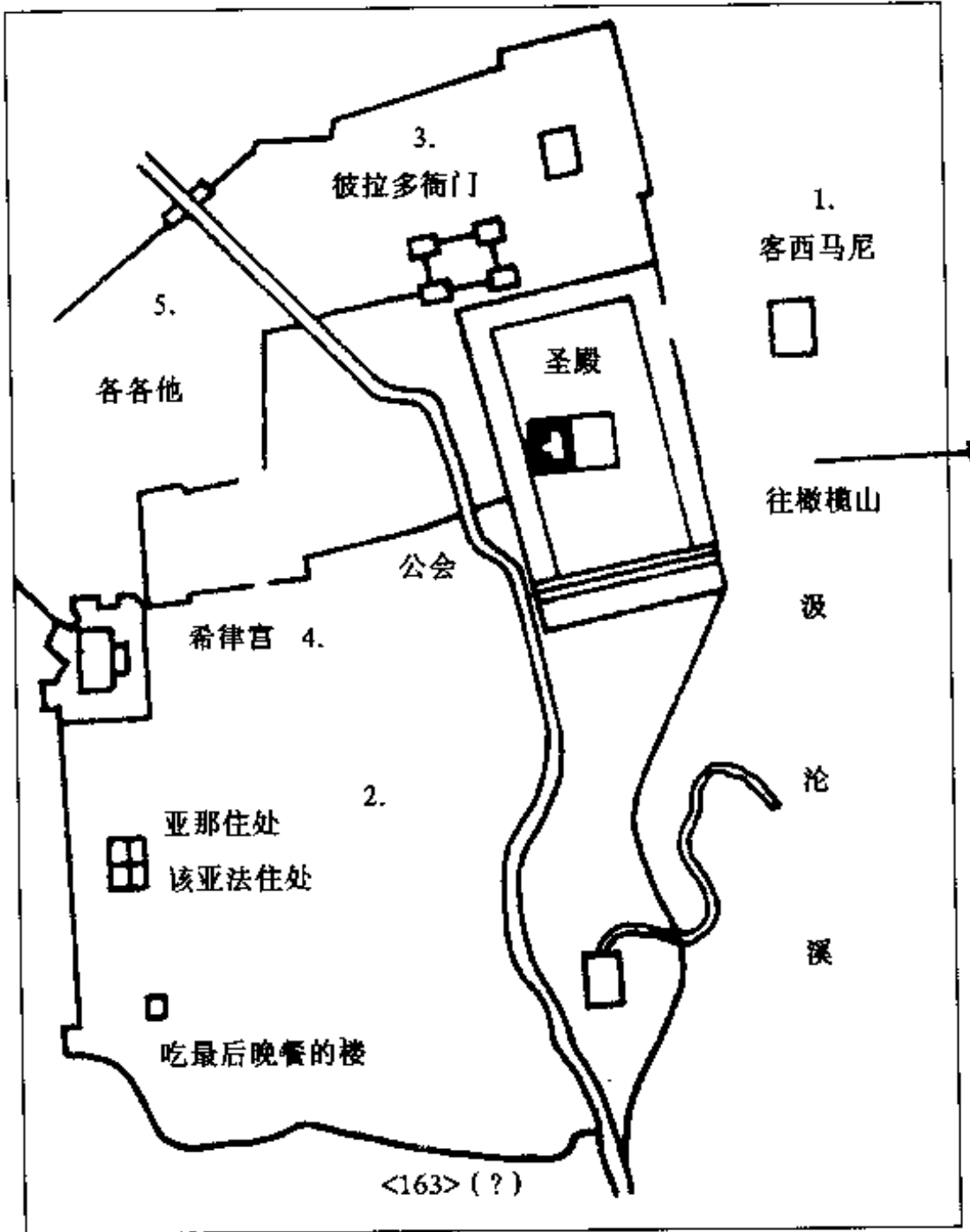
姑珥巴力(Gur-baal)

阿拉伯人居住地。可能在犹大地东南方的沙漠中，靠近以东。其确切位置已不可考。犹大国第十代王乌西雅曾战胜该地的阿拉伯人。（代下 26:7）

古利奈(Cyrene)

北非的一个古代港口城市（参见图 17），是古利奈加的首府。地处埃及西面、今利比亚境内。公元前 331 年被希腊征服，嗣后又归属罗马帝国。耶稣受难那天，罗马兵丁抓住一个叫西门的古利奈人，让他背着耶稣的十字架去各各他。五旬节时，古利奈的犹太人也到耶路撒冷过节，他们中的一部分归信基督，成为

图 30 耶稣受审、受难、复活



[说明]

1. 在客西马尼园祷告, 犹大出卖耶稣。
2. 先后在亚那和该亚法处受审。
3. 在彼拉多处受审。
4. 在希律处受审, 被判受刑。
5. 背十字架走向各各他受难、复活。

传道人。(太 27:32; 可 15:21; 路 23:26; 徒 11:20; 13:1)

古门(the old gate)

耶路撒冷城的城门之一,在城的西北角、鱼门和宽墙之间,门朝北。尼希米重修耶路撒冷城墙时,耶何耶大与米书兰修造古门,架横梁,安门扇和门、锁。工程告成举行庆典时,第二队称谢的人从此门经过。(参见图 31、图 32、图 14、图 24)(尼 3:6; 12:39)

古实 1(the land of Ethiopia)

基训河旁的古实。从伊甸流出来、滋润伊甸园的基训河,环绕古实全地。(创 2:13)案:《圣经》中仅此一处提到基训河环绕的古实,其确切位置已难以查考。传统看法认为古实是非洲尼罗河上游的一个区域,即本词典“古实 2”所指之地。新的研究认为,《圣经》中的古实并不在非洲,而是伯拉河(今译“幼发拉底河”)与希底结河(今译“底格里斯河”)东面的米所波大米(今译“美索不达米亚”)平

原,即伊甸园所在地。

古实 2 (the border of Ethiopia, Ethiopia)

埃及南方的古实。希伯来文的“古实”由古埃及语借来,古实原为人名,他是挪亚的孙子、含的儿子。古实的后代称为“古实人”,他们居住的地方被称为“古实地”。《旧约》中有四十二处提及古实、古实人、古实河;新约时代按希腊语发音,称“埃提阿伯”(今译埃塞俄比亚)。该地在非洲东部、尼罗河上游东面,是一片沙漠区,气候干燥,较为贫瘠。古阿拉伯人的居住地靠近古实。古实王谢拉曾率百万大军进攻犹大国,而犹大国总共只有五十余万军兵。在神的帮助下,亚撒王打败古实大军,追赶他们直至基拉耳。先知以赛亚、以西结、那鸿等都论及古实。(民 12:1; 代下 12:3; 14:9-15; 21:16; 王下 19:9; 赛 20:2-6; 37:9; 结:29:10; 30:4; 番 2:12; 鸿 3:8-10,等等)案:许多现代译本已将“古实”一词译作“埃塞俄比亚”和“埃塞俄比亚人”。

图 31

大卫时的耶路撒冷 (撒下 5:9)

阿珥楠禾场

+

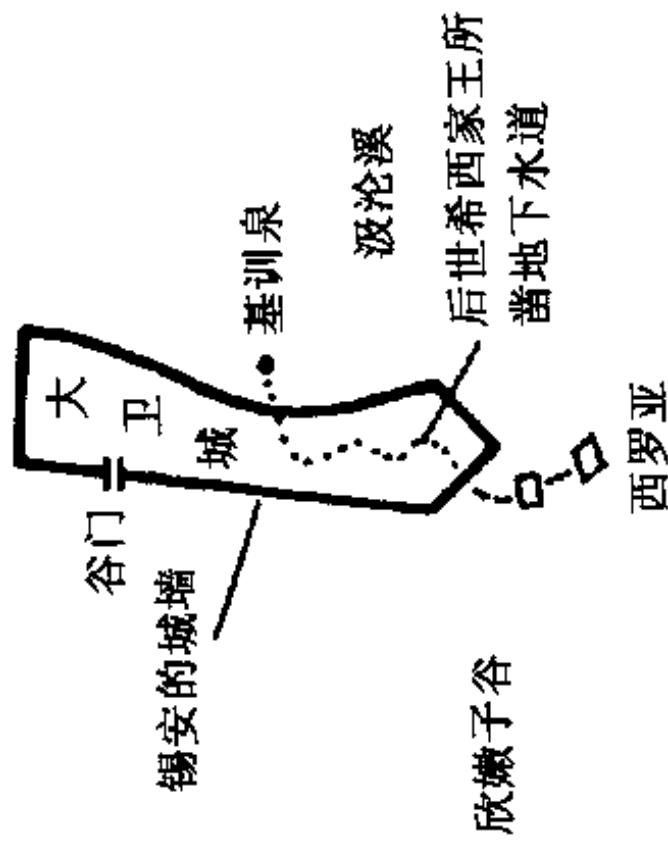
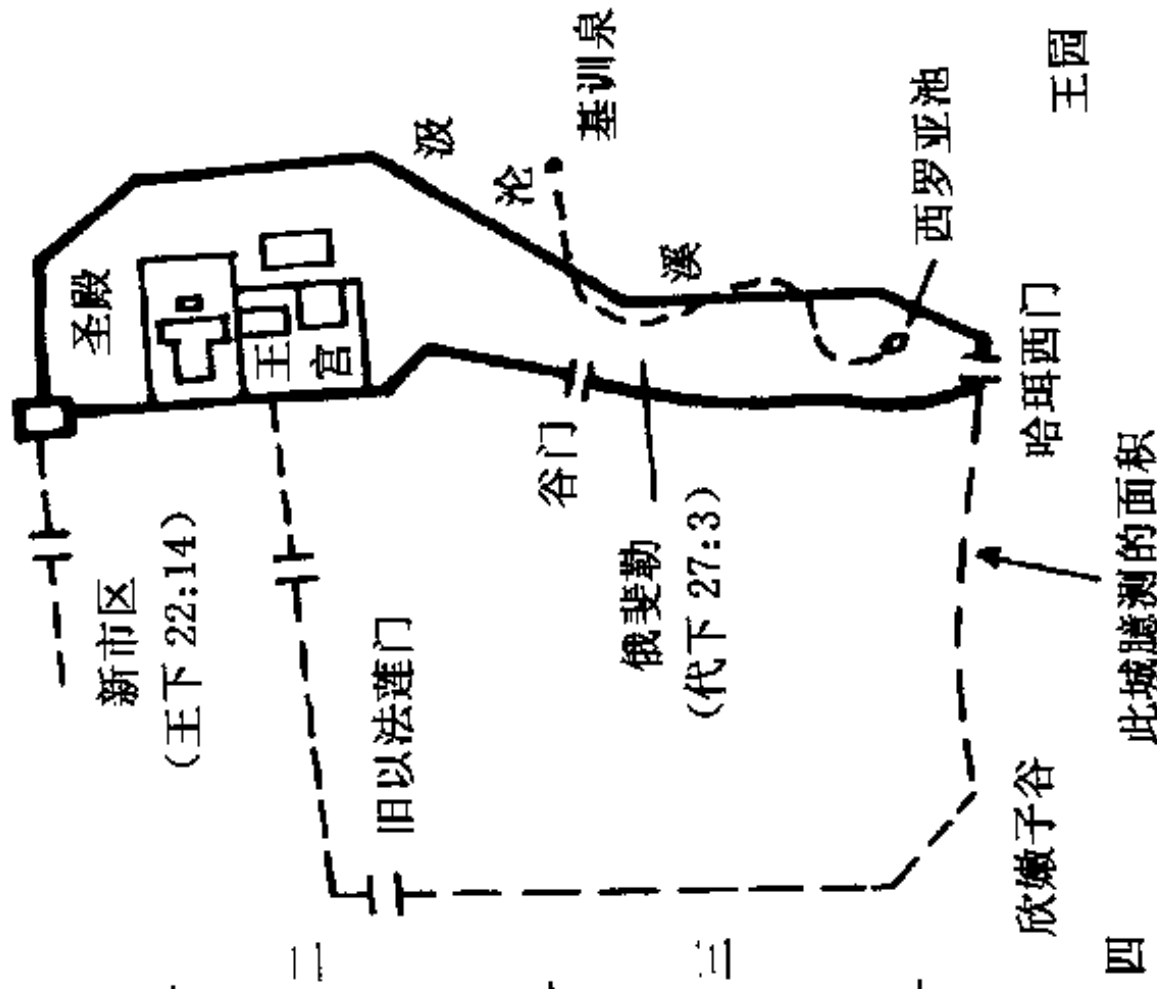


图 32

所罗门时的耶路撒冷 (王上 9:15)

鱼门 (代下 33:14)



古他(Cuthah)

巴比伦南部的一个城镇。公元前 722 年亚述军队攻陷撒玛利亚，居民被掳至亚述、叙利亚和巴比伦，以色列国至此覆灭。亚述王将巴比伦、古他、亚瓦、哈马、西法瓦音等地的居民迁徙至撒玛利亚。古他人信奉匿甲，也把其信仰和习俗带到撒玛利亚。(王下 17:24, 31, 18:34) 一般认为，其遗址是今巴比伦城东北 30 公里处的易卜拉欣废墟。

谷歌大(Gudgodah)

可能位于巴兰旷野，何珥山的南面、亚喀巴湾的北面。以色列人出埃及、进军迦南途中曾从比罗比尼亚干起程，经摩西拉(即何珥山)，

转而向南，沿着亚拉巴路到谷歌大，再前往有溪水的约巴他。(申 10:5-7)有说是“曷哈及甲”的别名。参见该条。

谷门(the gate of the valley)

耶路撒冷城的城门之一，在西城墙的中部，炉楼的南面，门朝西(参见图 14、图 24)。所罗门时代已存在。乌西雅王曾在此门筑一城楼，设立要塞。以色列人从流放地返回后，尼希米夜晚从此门出去，一路查看耶路撒冷城墙的残存状况，考虑修复方案，然后又从此门进城。重修耶路撒冷城墙时，哈嫩和撒挪亚的居民修造谷门，立门，安门扇和闩。(代下 26:9; 尼 2:13-15; 3:13)



哈博河(the river of Gozar)

即今叙利亚东北部之哈布尔河。发源于亚述中北部歌散的群山,最后流入幼发拉底河。歌散城位于哈博河附近。公元前 8 世纪中、后期,亚述军队相继攻陷巴珊、基列、撒玛利亚等地后,将居民被掳至亚述、叙利亚和巴比伦,散置于哈腊与歌散的哈博河边,以及玛代人居住地。以色列国灭亡。(王下 17:5-6; 18:11; 代上 5:26)案:本词典所用的英文版,“哈博河”(the river of Gozar)与“歌散城”(Habor)的名字互错。应为 Habor。

哈大沙(Hadashah)

犹大高原一城镇,在迦特附近。以色列人分配迦南地业时,划归犹太支派。(书 15:37)地点不详。

哈得拉(地)(the land of Hadrach)

黎巴嫩西北部一地,靠近哈马,大马色在该地,或者在其附近。先知撒迦利亚说,耶和华的默示应验在哈得拉地大马色,和附近的哈马、推罗、西顿。(亚 9:1-2)地点不详。

哈叠(Hadid)

便雅悯地的一个城镇。公元前 538 年以色列人从流放地巴比伦返回故乡后,其中的便雅悯族居住于迦巴、密抹、哈叠、亚拿突、基他音等城市和属城的乡村。(尼 11:31-35)地点有争议。

哈腓拉(Havilah)

从伊甸流出来、滋润伊甸园的比逊河环绕哈腓拉全境。其地大约东起比逊河,西邻迦南,约在阿拉伯



各各他刑场

半岛的中部。在那里有金子、珍珠和红玛瑙。以实玛利子孙的居住地从哈腓拉直至埃及前的书珥。扫罗进攻亚玛力王时，从哈腓拉直到埃及前的书珥，杀尽众民，夺得大量牲畜、财物。（创 2:11；25:18；撒 15:4-9）案：哈腓拉的位置争议颇大。也有学者认为，因为伊甸园在两河流域，所以哈腓拉也只能在那个区域，可能在希底结河（底格里斯河）东面的示拿平原一带。由此，扫罗与亚玛力人交战的哈腓拉与上述的哈腓拉没有任何关系。

哈弗连(Hapharaim)

迦南北部一城镇。以色列人分配地业时，划归以萨迦支派，是其所得的十六座城之一。（书 19:19）地点不详。有说即今伯珊西北约 15 公里的泰怡比。

哈忽(Halhul)

迦南地一城镇，在伯夙和基徒之间，南距希伯仑 6 公里。以色列人分配地业时，划归犹大支派。（书 15:58）

哈基拉山(the hill of Hachilah)

位于西弗旷野南面，靠近玛云旷野。其确切位置尚无定论，有说在西弗、玛云、隐基底三处之间。大卫躲避扫罗追杀时，一度藏身于哈基拉山。期间有机会在隐基底山洞中杀死扫罗，但又一次宽恕了他。（撒上 23:19；26:3）

哈拉(Hara)

公元前 8 世纪中、后期，亚述王普勒、提革拉毗尼色人侵约旦河东岸，将该地的流便人、迦得人、玛拿西人掳到哈腊、哈博、哈拉与歌散河边。（代上 5:26）一般认为这是底格里斯河谷以东的一个区域。

哈拉大(Haradah)

以色列人进军迦南、漂流于旷野时，从沙斐山起程，在此安营，然后前往玛吉希录。（民 33:24-25）地点不详。

哈拉山(the mount Halak)

位于约旦河西岸、犹大地边界西珥山岭中的一座山。可能是今玛

拉河西北的哈拉克山。以色列人进军迦南途中,约书亚率众攻取了亚拉巴高原、以色列山地、歌珊全地,以及从上西珥的哈拉山直到黑门山下黎巴嫩平原的巴力迦得,擒获诸王,杀尽该地区的所有原住民,把土地分给以色列各支派为业。(书 11:16-23;12:7)参见“西珥”条。

哈腊(Halah, Hara)

亚述地名。公元前 8 世纪中后期,亚述军队先后攻陷约旦河东岸诸地以及撒玛利亚,居民被掳至亚述、叙利亚和巴比伦,散置于哈腊、哈拉与歌散的哈博河边,以及玛代人居住地。以色列国灭亡。(王下 17:5-6; 18:11; 代上 5:26)地点不详。

哈兰(Haran)

米所波大米北部的一个城镇,位于伯拉大河(即幼发拉底河)上游支流巴厘河边,连接尼尼微和叙利亚的阿勒坡的大路由此经过,是古代军事和商业重镇。以色列人的先祖亚伯兰(后改名“亚伯拉罕”)的父亲他拉,带着儿孙离开世代居住的

吾珥,前往迦南,中途停居于哈兰。他拉二百零五岁时死于哈兰。亚伯兰遵耶和华的指示离开该地,抵达并居住于迦南地的示剑。年老时,派仆人回家乡为儿子以撒娶来利百加。多年后,以撒和利百加的幼子雅各以一碗红豆汤骗取了长子的名分,为避免哥哥以扫的报复,雅各逃往住在哈兰的舅父拉班家,在此居住工作二十年,先后娶拉班的两个女儿、两个女仆为妻妾;共生育了十二个儿子,他们的后代便是以色列的十二个支派。该地后为亚述征服。亚述在此设防,作为省府;尼尼微陷落后,成为亚述首都。公元前 609 年,陷于巴比伦人之手。先知以西结提到哈兰。(创 11:31; 12:4-5; 27:43; 28:10; 29:4; 王下 19:12; 结 27:33; 赛 37:9-12; 徒 7:2-4)

哈利(Hali)

迦南北部一城镇。可能在迦密山西面。以色列人分配地业时,划归亚设支派,是其所得的二十二城之一。(书 19:25)确址不详。

哈列树林(the forest of Hareth)

位于犹大地的一片森林,靠近亚杜兰洞和基伊拉城。大卫躲避扫罗追杀时,听从先知迦得的意见,从摩押的米斯巴迁居哈列树林。(撒上 22:3-5)

哈律泉(the well of Harod)

原为一泉水名,后来成为地名。位于基利波山的北面,西距耶斯列城仅 3 公里,泉水清冽,景色幽雅。士师时代,米甸、亚玛力和东方人的联合大军进攻以色列,士师基甸在这泉水边观察众军兵喝水的姿势,藉此判断士兵能力。最终选出三百名机警灵巧、用手捧着舔水者出征,舍弃了万余名跪下喝水者。神帮助他们战胜十余万来犯的敌人(参见图 26)。扫罗王领兵与非利士人作战前的安营之处,可能也在此泉边。(士 7:1-7; 撒上 29:1)今名“雅路泉”。

哈马、哈马口(Hamath, Hamah; the enterance of Hamath)

旧约时代的重镇(有时也指哈马地,详见该条),也是一个小国的

首都。地处大马色北面、奥朗底河东岸,在小亚细亚通往以色列和埃及的大路上。确切地点不详,有说是今奥朗底河滨的尼布维。耶和华赐给以色列人的土地,其北界从大海(地中海)起,向东经何珥山至哈马口,再通到西达达、西斐伦等地,南抵“埃及小河”。所以“从哈马口到埃及小河”指代以色列全地。但历史上只有王国的中期,即耶罗波安二世时(公元前 793—前 753 年),以色列的版图才延伸到此。“从但到别是巴”则是比较实际的疆域范围(参见“但”、“别是巴”条)。以色列人进军迦南途中,摩西派出十二人去侦察耶和华赐给的迦南地情况,他们从寻旷野经利合到达哈马口。夺取迦南后,以色列人违背神的意旨,作恶事。耶和华故意留下居住于巴力黑们至哈马口的非利士的五个首领、一切迦南人、西顿人,以及住在黎巴嫩山的希未人,使以色列人与这些民族共处、互相嫁娶,以考验他们。所罗门时建造哈马和所有的储存货物的城市。公元前 846 年落入亚述手中,以色列王

耶罗波安二世时一度收复。法老尼哥和后来的巴比伦王尼布甲尼撒先后在此设立军事基地。公元前 722 年亚述军队攻陷撒玛利亚,以色列国至此覆灭。亚述王将巴比伦、古他、亚瓦、哈马、西法瓦音等被征服地区的民众迁徙至撒玛利亚。哈马人信奉亚示玛,也把这些信仰和习俗带到撒玛利亚。先知耶利米、以西结都曾提到哈马。(民 13:21; 34:8-9; 书 13:5; 士 3:1-6; 王上 8:65; 王下 14:25; 17:24, 31, 代上 18:3, 9-13; 赛 11:11; 耶 49:23; 48:1, 等)

哈马地(the land of Hamath)

大洪水以后,迦南地的各部族分地而居,其中哈马族的居住地即称“哈马地”。大约是大马色北面约 200 公里、奥朗特河的东岸的一个地区和王国,哈马(哈马口)即该地的一个重要城市。哈马王陀以(代上 18:9 作“陀乌”)与琐巴王是世仇,大卫战胜琐巴王后,陀以派儿子带着金银器皿祝贺。大卫和所罗门都曾与哈马王订立和平条约,后者

还修建了哈马境内所有的积货城。所罗门王死后,王国分裂,北部领土逐渐丧失,公元前 846 年落入亚述手中,直至以色列王耶罗波安二世时一度收复。此后又成为征战不已的区域,法老尼哥和后来的巴比伦王尼布甲尼撒先后攻占该地。犹大王约哈斯被法老尼哥囚于该地的利比拉城。公元前 586 年,巴比伦王尼布甲尼撒攻破耶路撒冷,犹大王西底出逃,被俘后带到巴比伦王所在的利比拉受审,犹大国亡。先知以西结预言,以色列复国后,疆土的北边以哈玛地为界。(撒下 8:9-11; 王上 8:65; 王下 18:34; 19:13; 23:33; 25:1-6, 21; 代上 13:5; 代下 7:8; 8:4; 赛 11:11; 36:19; 耶 49:23; 结 47:17-19; 48:1; 亚 9:2 等)

哈马琐巴(Hamath-zobah)

以色列王所罗门攻取的一座城。确切地点不详。(代下 8:3)有学者认为,即上述的哈马城;也有人认为该城是琐巴地的哈马,为避免与另一个著名的哈马混淆,而称“哈

马琐巴”。

哈麦(Ham)

基尼烈湖南面、约旦河东岸一地，米所波大米的以拦王基大老玛等四王曾远征盐海地区，在此杀败苏西人。(创 14:5)可能是今利宅拉河边的哈麦废墟。

哈门

先知阿摩司说，审判的日子到时，住在撒玛利亚的那些欺侮贫寒、压碎穷乏的人必从破口往前行，投入哈门。(摩 4:1-3)《圣经》中仅出现一次，地点不详。英文版《圣经》作“the palace”。有学者认为此处经文所指不明，修正为“宫殿”或“临门的山”。

哈门歌革谷(The valley of Hamongog)

约旦河东岸一山谷。先知以西结预言，以色列人打败歌革的侵略军后，将其尸骨埋于此。(结 39:11-15)地点不详。

咱们(Hammon)

迦南北部的城镇，同名者有二：

1. 基尼烈湖西面一城镇

以色列人分配迦南地业时，划归拿弗他利支派。后遵从耶和华旨意，改分给祭司革顺族的子孙。又名“哈末”或“哈末多珥”。参见各该条。(代上 6:76；书 21:32)

2. 距地中海不远一城镇

以色列人分配迦南地业时，划归亚设支派，是其所得的二十二城之一。(书 19:24-31)确址不详，可能在推罗南面，亚设支派的西界。

哈米弗甲门(the gate Miphkad)

尼希米时代耶路撒冷城的城门之一，在羊门和东门之间，是耶路撒冷城东城墙最北面的一道门，门朝东。(尼 3:31)确切位置有争论。也有学者说此门是耶路撒冷圣殿的一道门，又名“便雅悯高门”(参见该条)；或者是大卫城外的一道门(参见图 14、图 24)。

哈米吉多顿(Armageddon)

意思是“米吉多山”，《启示录》

中提到的地名。约翰预言,将有三个污秽的鬼魔出来,叫普天下众王在神全能者的大日聚集争战。争战的那个地方,希伯来话叫作“哈米吉多顿”。(启 16:13-16)一般认为即古时的“米吉多”城。详见该条。

哈米亚楼(the tower of Meah)

耶路撒冷城北城墙的塔楼(城堡)之一,在羊门和哈楠业楼之间(参见图 24)。尼米亚重修耶路撒冷城墙时,大祭司以利亚实和他的兄弟负责修筑羊门和哈楠业楼之间的城墙,其中包括哈米亚楼。举行落成庆典时,第二队称谢的人从此塔楼经过(尼 3:1; 12:39)

哈摩拿(Hashmonah)

以色列人进军迦南、漂流于旷野时在此安营,地处密加和摩西录之间。今址不详。(民 33:29-30)

哈摩那(Hamaonah)

约旦河东岸一地。先知以西结预言,罗施、米设、土巴的王歌革的侵略军将在此被以色列人灭亡。

(结 39:16)

哈末(Hammath)

迦南北部一城镇。以色列人分配地业时,划归拿弗他利支派,是其所得的十九座坚固的城之一。(书 19:35)可能是今加利利海西岸的哈瓦他巴利业。又名“咱们”或“哈末多珥”。参见各该条。

哈末多珥(Hammoth-dor)

迦南北部、基尼烈湖西面一城镇。以色列人分配地业时,划归拿弗他利支派。后遵从耶和华旨意,将哈末多珥等三城和属城的郊野给了利未支派中革顺的子孙为业。又名“咱们”或“哈末”。参见各该条。(书 21:32)

哈拿顿(Hannathon)

迦南中部一城镇。以色列人分配地业时,划归西布伦支派,在其属地的北边。(书 19:14)地点不详。有说是临门附近的阿那村,也有说是拿撒勒北边的拜得维尔废墟。

哈楠业楼(the tower of Hananeel)

耶路撒冷城北城墙的一座塔楼(城堡),在哈米亚楼和鱼门之间(参见图 24)。犹太省长尼米亚重修耶路撒冷城墙时,大祭司以利亚实和他的兄弟负责修筑羊门和哈楠业楼之间的城墙,以及其中的哈米亚楼。举行落成庆典时,第二队称谢的人从哈楠业楼经过。先知耶利米和撒迦利亚都预言,哈楠业楼是耶路撒冷重建时的边界。(尼 3:1; 12:39; 亚 14:10)

哈内斯(Hanes)

埃及的一座城。先知以赛亚说,外国的首领、使臣到了琐安和哈内斯,似乎是埃及较为重要的地方。其位置众说纷纭。(赛 30:4)

哈撒哈提干(Hazer-hatticon)

先知以西结预言,耶和華為以色列人划定的未来地业的东北角到浩兰边界的哈撒哈提干。(结 47:15-16)地点不详。有学者认为,依据上下文,并结合民 34:9-10 看,或许就是“哈萨以难”。“哈撒哈提干”

可能是古人的抄写错误。

哈萨迦大(Hazar-gaddah)

迦南南部一村镇,靠近以东地。以色列人分配地业时,划归犹大支派。(书 15:27)地点不详。案:在希伯来文中,“哈萨”的意思是“没有围墙的小村庄”,周边是牧场。以下几个带“哈撒(哈萨)”字头的地名都有此意。

哈萨书撒(Hazar-susim)

迦南南部一村镇。以色列人分配地业时,原已划归犹大支派。后因其地域过大,改分给西缅支派。是该支派所得的十七座城之一。(书 19:6; 代上 4:31)地名的意思是“马站”。所罗门王从埃及买马,转售给赫人和亚兰人,这里可能是中转站。有说即今法拉河东面的撒巴拉阿布苏善。

哈萨书亚(Hazar-shual)

迦南南部一村镇。以色列人分配地业时,原已划归犹大支派。后因其地域过大,改分给西缅支

派。是该支派所得的十七座城之一。公元前6世纪末,以色列人从流放地巴比伦返回故乡后,居住于别是巴和欣嫩谷之间的底本、哈萨书亚、基列亚巴、洗革拉等城市和属城的乡村。(书 15:28; 19:3; 代上 4:28; 尼 11:25-30)

哈萨亚达(Hazar-addar)

巴兰旷野以北、寻旷野以东一城。该城位于耶和華為以色列人划定的迦南地的南界(民 34:4)。一般认为,即今邻近加低斯巴尼亚的古德拉特废墟。

哈萨以难(Hazar-enan)

一城镇。在耶和華為以色列人划定的迦南地东北角、大马色地界上。(民 34:7-9; 结 48:1)确址不详。有说在奥朗特河以西、琐巴北面;有说是黑门山下的哈达尔。

哈倭特睚珥(Havoth-jair, Bashan-Havoth-jair)

约旦河以东、基列地边缘的一连串乡镇。原为巴珊王疆的属地,

以色列人进军迦南途中夺得。摩西为各支派分配地业时,将基列赐给玛拿西的儿子玛吉。玛吉后裔睚珥占领基列的村庄后,称这些村庄为“哈倭特睚珥”。士师睚珥的三十个儿子有三十座城邑,叫“哈倭特睚珥”,都在基列地。(民 32:41; 申 3:14; 士 10:3-4)

哈洗录(HazerOTH)

位于西奈旷野与亚喀巴湾之间的一地,在西奈山的东北(参见图 11)。以色列人出埃及后在旷野中行进,从基博罗哈他瓦走到此处安营。摩西的姐姐米利暗、哥哥亚伦在这里毁谤摩西,遭神惩罚,米利暗患大麻风,认罪后才痊愈,但要在营外关锁七天。待她回营后,百姓从哈洗录起程,又在巴兰的旷野安营。多年后,摩西在巴兰、陀弗、拉班、哈洗录、底撒哈之间的亚拉巴向以色列人讲律法和他们出埃及四十年以来的种种经历。(创 21:21; 民 11:35; 12:16; 33:17; 申 1:1)该地可能是今莫瑟山东北大约 50 公里处的加迪拉泉。

哈洗逊他玛(Hazzazon-tamar, Hazzon-tamar)

又名“隐基底”。盐海西岸中部、犹大旷野中的一个城镇。(创 14:1-7; 代下 20:2 等)。详见“隐基底”条。

哈兰(Hauran)

约旦河东东北部的一个地区,先知以西结预言中以色列未来疆域的东北角。即今里查的德鲁泽山。(结 47:15-18)

浩兰(Hazar-hatticon)

约旦河东东北部一地。先知以西结预言,耶和華為以色列人划定的未来地业的东北角到浩兰边界的哈撒哈提干。(结 47:15-16)有说是今里查的德鲁泽山。

何把(Hobah)

大马色左边一地。米所波大米以拦王基大老玛、示拿王暗拉非等的四王曾远征至盐海南端。西订谷大战,战胜该地的所多玛王比拉等五王,掠夺了所多玛和蛾摩拉的所

有财物、粮食,并掠走了当时住在该地的亚伯拉罕侄子罗得和他的财物。亚伯拉罕闻讯后,率家丁一直追到大马色左边的何把,杀败敌人,救出罗得和家人,夺回全部被掳掠的物品。(创 14:1-16)确切位置说法不一,有说在大马色西北;也有人认为,四王的退军路线只能由大马色向东北方向后撤,再返回各自的本土,所以在大马色的东北方。

何珥玛(Hormah)

意思是“毁灭”、“荒凉”。同名者有二:

1. 迦南南部一地

在巴兰旷野的加低斯与何珥山以北、盐海的西南方(参见图 4、图 11)。原为亚摩利人居住。摩西派十二个探子去迦南侦察,他们中的十个人回来报恶信,致使全体会众发怨言。为此,耶和华不仅惩罚他们,也决定二十岁以上的人都不得进入迦南。民众后悔,愿意继续前进,摩西警告他们不要去,因为耶和华不在你们中间。民众不听,擅自上了山顶,被亚玛力人(又作“亚摩

利人”)和山上下来的迦南人打得大败,一直退到何珥玛。在旷野绕行三十八年后,以色列人从加低斯起程到了何珥山,迦南人亚拉得王阻止他们前行。以色列人最初失败,并有人被俘。他们求告耶和华后,再次战斗,打败迦南人,并将他们的城邑全部毁灭。自此该地称“何珥玛”。(民 14:40-45; 21:1-3; 33:40; 书 12:14; 申 1:44)确址不详。

2. 迦南地比梭溪旁的一个城镇

原名“洗法”。犹大支派和西缅支派联合击杀了住在洗法的迦南人,将城尽行毁灭,那城的名便叫“何珥玛”。以色列人分配迦南地业时最初归犹大支派,后因其地域过大,改分给西缅支派,城在基失和洗革拉之间,是西缅与犹大地业的交界处。大卫率四百人夺回被亚玛力人掠去的民众、财物后,派人送礼物给他在何珥玛等地区的朋友及犹大长老。(书 12:14; 15:30; 19:4; 士 1:17; 撒上 30:26-31; 代上 4:30)确址不详。

案:也有说二者实为一城。

何珥山(mount Hor)

同名者有二:

1. 以东地西部边界上的何珥山

又名“摩西拉”。以色列民众出埃及、漂流旷野四十年后,经加低斯到达此山(参见图 4)。耶和华在山上晓谕摩西、亚伦,由于亚伦在米利巴水喧闹,违背耶和华的命令,所以必死,不能进入迦南;并吩咐召来亚伦之子以利亚撒,脱下圣衣给他穿,使其继承祭司职。完成这些事后,亚伦死于山顶并葬在这里。然后众人继续前行。(民 20:22-28; 21:4; 33:37-39, 41; 34:7-8; 申 32:50)确切地点有争议。传统说法是以东地最高的拿比哈伦山(意思是“先知亚伦山”),但此山离加低斯很远;也有说是加低斯东北 20 公里左右的马德拉山。还有说希伯来文中“何珥”的意思是“山”,所以,何珥山不是山名,而是指“山中之山”或“高山”。

2. 以色列地业尽北边的何珥山

在哈马的西方,濒临地中海。耶和华赐给以色列人为业的迦南地,其

北界即从大海(地中海)起,划到何珥山;再经哈马口,通到西达达、哈萨以难等地。一般认为即黑门山,也可能指“山中的高山”。(民 34:1-9)

何烈的磐石(the rock of Horeb)

以色列人出埃及后,行至利非订,沙漠无水,众人向摩西争闹。上帝告诉摩西,在何烈的磐石处击打磐石,必有水从磐石中涌出。果真如此。(出 17:1-6)

何烈、何烈山(Horeb)

西奈山的别称,又称“神的山”,在今西奈半岛南部(参见图 28)。共有三个山峰,最高的摩西峰海拔 2 285 米。摩西在米甸为岳父放羊时,有一天他到了神的山,耶和华在此显现,命他回埃及,把以色列人从为奴之地领出来,前往神允诺赐给他们祖先亚伯拉罕、以撒、雅各及其后裔居住的流奶和蜜的土地——迦南。摩西遵命。他率领以色列人出埃及,满三个月后,来到西奈的旷野,在山下安营。耶和华召摩西上何烈山,颁布十戒和一切典章、法

度、条律,写在石版上,与以色列人立约。山下民众见摩西迟迟不归,转而崇拜偶像。摩西下山后,见此大怒,摔碎石版,杀死三千余名拜偶像者,并恳求神赦免。耶和华再次降临西奈山,重写十戒,并命摩西将写有十戒的石版放在约柜中。这是犹太历史上的重大事件,后世一再提及。先知以利亚亦曾在何烈山的山洞中听到神的吩咐,膏立哈薛为亚兰王、耶户为以色列王;以利沙作先知,接替以利亚。新约时期,何烈山所在的区域称“阿拉伯”。犹太教和后起的基督教(包括东正教)、伊斯兰教等都奉何烈山为“圣山”。(出 3:1-12; 4:18-27; 17:6; 19:1-2, 20-25; 33:6-7; 34:1-10; 40:35; 申 1:2, 6, 19; 4:10, 14; 5:2-3; 18:16; 29:1; 王上 8:9; 19:9-16; 代下 5:10; 诗 106:19, 徒 7:30; 加 24-25)

何伦,何仑(Holon)

同名者有二:

1. 犹大山地一城镇

以色列人分配迦南地业时,原归犹大支派。后遵从耶和华旨意,

将淤他、何伦等十三座城和城四周的郊野给了祭司亚伦的子孙为业。(书 15:51; 21:8-18)可能是今希伯仑西北面的阿兰废墟。

2. 希实本附近一城邑

位于约旦河东岸摩押平原。先知耶利米预言,当审判来临时,摩押将变成荒场,刑罚临到何伦、雅杂等平原各城。确址不详。(耶 48:21)

何罗念(Horonite)

摩押人的一个城镇。先知以赛亚、耶利米指责摩押的话语中,都提到此镇会被毁灭,有哀哭之声传出。(赛 15:5; 耶 48:3, 5, 34)确切地点已不可考。

何萨(Hosah)

迦南北部一坚固城,在推罗南面。以色列人分配地业时,划归亚设支派,是其获得的二十二城之一。(书 19:29)确切地点已不可考。

和珥(Horem)

迦南北部一山地城邑。以色列人分配地业时,划归拿弗他利支派,

是其所得的十九座坚固的城之一。(书 19:32-39)确址不详。

曷哈及甲(Hor-hagidgad)

以色列人漂流于旷野时曾在此安营,然后前往约他巴。(民 33:32-33)可能和申 10:7 所说的“谷歌大”为同一地。即今之加大克河。

黑巴(Helbah)

迦南人一城市。以色列人进军迦南时夺得该地。分配地业时,划归亚设支派。该支派没有赶走原住民,但让他们做苦工。(士 1:31)地点不详。

黑本(Helbon)

大马色北面一地。盛产美酒和白羊毛,与各地交换。(结 27:18)有说是今哈尔本,当地迄今仍种植葡萄。

黑甲(Helkath)

迦南北部一城镇,地处基顺河北面,拿哈拉城的东南。以色列人分配地业时,划归亚设支派。后遵

从耶和华旨意,将黑甲等四城和属城的郊野给了利未支派革顺的子孙为业。可能是今哈巴废墟。(书 19:25; 21:30)案;代上 6:75 作“户割”。参看该条 2。

黑门山(mount Hermon)

约旦河上游西面、黎巴嫩平原一山岭,又叫“西云山”。西顿人称其为“西连”,亚摩利人称作“示尼珥”(参见各该条)。位于大马色以西、黎巴嫩和叙利亚的交界处,靠近该撒利亚腓立比(参见图 5、图 28)。海拔约 2 800 米,山顶终年积雪,溶雪是约旦河的主要水源。原为巴珊王疆所有,以色列人进军迦南时夺得。分配地业时,划归东玛拿西支派。大卫和以色列人的诗中多有歌颂。有说这就是耶稣变像的高山。(申 3:8-9; 4:48; 书 11:1, 17; 12:1-6; 13:11; 代上 5:23; 诗 42:6; 89:12; 133:3; 歌 4:7; 太 17:1-14)

黑实门(Hesh-mon)

迦南南部一城镇,位于哈萨迦

大和伯帕列之间,靠近以东地。以色列人分配地业时,划归犹大支派。(书 15:27)确址不明。

红海(the Red sea)

《圣经》中的红海与今日红海的区域不同。古代的红海指现在所称的红海北部、亚略巴湾、苏伊士湾及苏伊士运河地带的湖泊等水域(参见图 1)。自古以来就是亚、非两洲陆路交通的咽喉。以色列人出埃及、进军迦南途中曾在红海边安营。耶和华使红海海水分开,现出陆地,待以色列人渡过后,又使海水合拢,淹没了追击他们的埃及军队。耶和华在西奈山告诉摩西,他将把从红海直到非利士海,从旷野直到大河的迦南地确定为以色列人居住之地。所罗门王曾在以东地红海边的以旬迦别造船,航海通商。使徒保罗认为,以色列人在红海中经过,是在云里、海里受的一次洗礼。(出 13:18; 14:4; 15:22; 23:31; 民 14:25; 21:4; 33:10-11; 王上 9:26-28; 徒 7:36; 林前 10:1-2; 来 11:29 等)

宏他(Humtah)

犹大山地一城镇,在希伯仑附近。以色列人分配迦南地业时,划归犹大支派。地点不详。(书 15:54)

户割(Hukkok, Hukok)

同名者有二:

1. 迦南北部一城镇

靠近亚斯纳他泊,以色列人分配地业时,划归拿弗他利支派,这里也是拿弗他利支派和亚设支派的边界。(书 19:34)经考证,是今革尼撒勒西北的亚夸喀。

2. 黑甲的别名

亚设支派属地,后划归利未支派革顺的子孙为业。可能是今哈巴废墟。(代上 6:75)参见“黑甲”条。



基阿(Chios)

爱琴海中部偏东的一个岛屿，长约 50 公里，宽约 30 公里，隔着 8 公里宽的海峡与大陆相望。岛上多山，气候温和宜人，盛产葡萄、无花果和香树脂。使徒保罗第三次外出传道返回耶路撒冷时，乘船经过该岛。(徒 20:15)今名“希阿尔”。

基比顿(Gibbethon)

迦南中部一城邑，靠近非利士平原。原属非利士人，以色列人进军迦南途中夺得。分配地业时，划归但支派。后遵从耶和华旨意，将基比顿等四座城和属城的郊野给了利未支派中哥辖的子孙为业。不久重被非利士人占据，故又称“非利士的基比顿”。王国分裂时代，以色列王拿答登基仅两年，部下巴沙在非

利士的基比顿杀了拿沙，篡位为王。

二十余年后，叛臣心利杀了已即位的巴沙之子以拉，自立为王。当时以色列人正在进攻非利士的基比顿，得知此事，立元帅暗利为王，随即回师，进攻首都得撒，城破后，心利自焚而死。(书 19:40-48; 21:8-18; 王上 15:27; 16:15-17)

基比亚(Gibeah)

意思是“山”。同名者有三：

1. 犹大山地的基比亚

一城镇，在希伯仑以南。以色列人分配迦南地业时，划归犹大支派。(书 15:57)确址不明。

2. 便雅悯的基比亚(Gibeah of Benjamin)

约旦河西岸一城镇，以色列人分配迦南地业时，划归便雅悯支派

的二十六城之一。地处耶路撒冷和拉玛之间,在通往伯特利及北方城镇的大道旁。城建于耶路撒冷以北4公里处的山上,可俯瞰耶路撒冷近郊。在没有王的时候,该城的匪徒将路过此地的利未人的妾强奸致死,以色列其他部族为此讨伐不愿交出匪徒的便雅悯人,在基比亚城前恶战,便雅悯族几乎被杀完。这里是扫罗王的家乡及首都,因此也称“扫罗住的基比亚”。约书亚时曾与基遍人立和约,扫罗违背和约屠杀基遍人,引起全国大饥荒。大卫时期,基遍人得到允许,杀了扫罗的七个外甥,将他们的尸体挂在基比亚,以作报复。以赛亚预言,亚述王入侵犹大国时,会进军到基比亚一带,拉玛人战兢,扫罗的基比亚人逃跑。罗马统治时期,该地是个村庄,此后不复存在。(书18:21-28; 士19:12-29; 19-21章; 撒上10:26; 11:4; 13:2,15; 14:2,16; 22:6; 23:19; 16; 26:1; 撒下21章; 赛10:28-29)一般认为其遗址即今之富勒废墟。

3. 以法莲的基比亚

以法莲山地的一个城邑,后为亚伦孙子、以利亚撒的儿子非尼哈所得。以利亚撒死后安葬于此。(书24:33)案:和合本作以利亚撒死后安葬于“以法莲山地的的小山上”。学者多认为,该处原文直译应是“以法莲的基比亚”。其确切位置有争议。

基遍(Gibeon)

古代迦南的大城,位于耶路撒冷西北约9公里处,东邻艾城(参见图5),附近有橄榄林和地下泉水。原由迦南地的希未人居住。约书亚率以色列人攻陷耶利哥城和艾城后,害怕被灭绝的基遍人以欺骗的方式使约书亚与他们起誓立约,允诺不攻占该城,三天后才知真情。虽然誓言不可违背,但因其欺骗而被诅咒,基遍人成了为以色列会众及耶和华的坛劈柴挑水的人。而后,约书亚战胜联合进攻基遍的亚摩利诸王,获取了从加低斯巴尼亚、迦撒、歌珊直至基遍的大片土地。分配迦南地业时,划归便雅悯支派。后遵从耶和华旨意,将基遍等十三

座城和城四周的郊野给了祭司亚伦的子孙为业。因扫罗违背和约屠杀基遍人,大卫将扫罗七个子孙交在基遍人手里,将他们的尸体挂在基比亚,以雪冤仇。耶路撒冷的圣殿建造前,大卫在基遍的祭坛安设耶和华的帐幕,并派祭司在那里献燔祭;所罗门在这里敬拜耶和華,神赐他无人可比的智慧。公元前10世纪后半期,基遍一度为埃及法老攻取。公元前6世纪末,以色列人从流放地巴比伦返回后,基遍人协助尼希米重建耶路撒冷城墙。(书3章;9:3-27;10:1-14,41;11:19;18:25;21:8-18;撒下3:30;王上3:4-14;9:2;代上8:29;9:35;14:16;21:29;代下1:3,5,13;尼3:7-8)经考古发掘证实,其遗址即今之“吉卜”。

基遍池(the pool of Gibeon)

又作“基遍的大水池”。基遍城中一个著名水池。扫罗儿子伊施波设的将士与大卫的将士相遇于基遍的水池边,双方各选出十二个将士进行比赛,结果演变成全军混战,并

结下世仇。公元前586年耶路撒冷陷落,忠于巴比伦省长基大利的约哈难与叛变的以实玛利在基遍的池边相遇,救回被以实玛利掳去的以色列人。(撒下2:12-32;耶41:11-16)该水池现在已经鉴别出来。水池直径11米,深约24米,呈圆柱形,沿水池壁有七十九级石阶螺旋状通往池底;泉水经过暗道引入池中,水过满时又溢入另一渠道,流向下面的村落。是一项了不起的水利工程。

基遍旷野(the wilderness of Gibeon)

基遍城附近的旷野。大卫的将士与扫罗子伊施波设的军兵发生冲突后,追赶他们直至基遍旷野的路旁,基亚对面的亚玛山。(撒下2:24)

基遍的大磐石(the great stone, which is in Gibeon)

基遍城附近的大磐石。押沙龙叛乱时,大卫侄子亚玛撒是叛兵的首领,后又归顺大卫。大将约押和亚玛撒相遇于基遍的大磐石边,约押乘其不备,用刀刺死了亚玛撒。

(撒下 20:8-10)

基博罗哈他瓦(Kibroth-hattaavah)

旷野一地，在西奈山和哈洗录之间(参见图 11)，意思是“贪欲人的坟墓”。以色列人进军迦南途中曾在此安营。他们抱怨沿途只有吗哪(圆形、白色、类似面饼的食品)吃，耶和华便使无数鹌鹑聚集于此，民众大量捕食，终因过分贪心遭神报复，死亡者众多。该地因此得名。确址不详。(民 11:34-35; 33:17-18; 申 9:22)

基伯先(Kibzaim)

迦南中部一城镇。以色列人分配地业时，原归以法莲人所有。后遵从耶和华旨意，将基伯先等十座城和城四周的郊野给了利未支派中哥辖的子孙为业。(书 21:22)地点不详。

基德(Geder)

迦南地原有的三十一个王城之一，为约书亚攻占。(书 12:13)地点不详，有说是犹大山地的基突或

伯迦得。

基低拉(Gederah)

犹大地一城镇。该地居民中有许多是窑匠。(代上 4:23)与“基底拉”应是同一地的不同译名。参见该条。

基低罗(Gederoth)

迦南地一高原城镇。以色列人分配地业时，划归犹大支派。南北分裂后，犹大王亚哈斯时国势衰落，以东人、非利士人和亚述相继进攻，先后夺取了亚雅仑、伯示麦、基低罗、亭纳、瑾锁等地。(书 15:41; 代下 28:16-21)

基低斯(Kedesh)

同名者有四：

1. 以色列人进入迦南前，该地原有的三十一个王城之一。为约书亚攻占。(书 12:22)地点不详。案：此“基低斯”应是下列三城中的一城。

2. 犹大支派的基低斯

迦南南部一城镇，靠近亚他亚。

以色列人分配地业时,划归犹大支派,是其最南面的城市之一。(书 15:21-23)

3. 拿弗他利的基低斯

位于迦南北部的拿弗他利山地的一个城镇,靠近加利利海(参见图 33),常称“拿弗他利的基低斯”、“加利利的基低斯”。约书亚攻占此城后,分给拿弗他利支派。后遵从耶和华旨意,将基低斯等三城和属城的郊野给了利未支派中革顺的子孙为业,并确定为约旦河西岸的三座逃城之一。士师时代,与女士师底波拉共同战胜夏琐大将西西拉的巴拉,是基低斯人。公元前 8 世纪后半期,亚述王提革拉毗列色三世从北面攻打以色列时,首先夺取该城及其以云、亚伯伯玛迦、亚挪、夏琐、加利利、拿弗他利全地等地,毁坏城市,将居民都掳到亚述。(书 12:22; 19:37; 20:7; 21:32; 士 4 章; 王下 15:29; 代上 6:76)一般认为该城就是离胡列湖西北 7 公里的盖得斯废墟。

4. 以萨迦的基低斯

迦南中部一城镇。以色列人分

配地业时,划归以萨迦支派。后遵从耶和华旨意,改分给以祭司为职业的革顺的子孙。(代上 6:72)一般认为即耶斯列谷西南的阿布库达斯废墟。

基底拉(Gederah)

犹大地一高原城镇。以色列人分配迦南地业时,划归犹大支派。窑匠基低拉的居民住在这里。(书 15:36)案:与“基低拉”应是同一地的不同译名。参见该条。可能是今亚得拉。

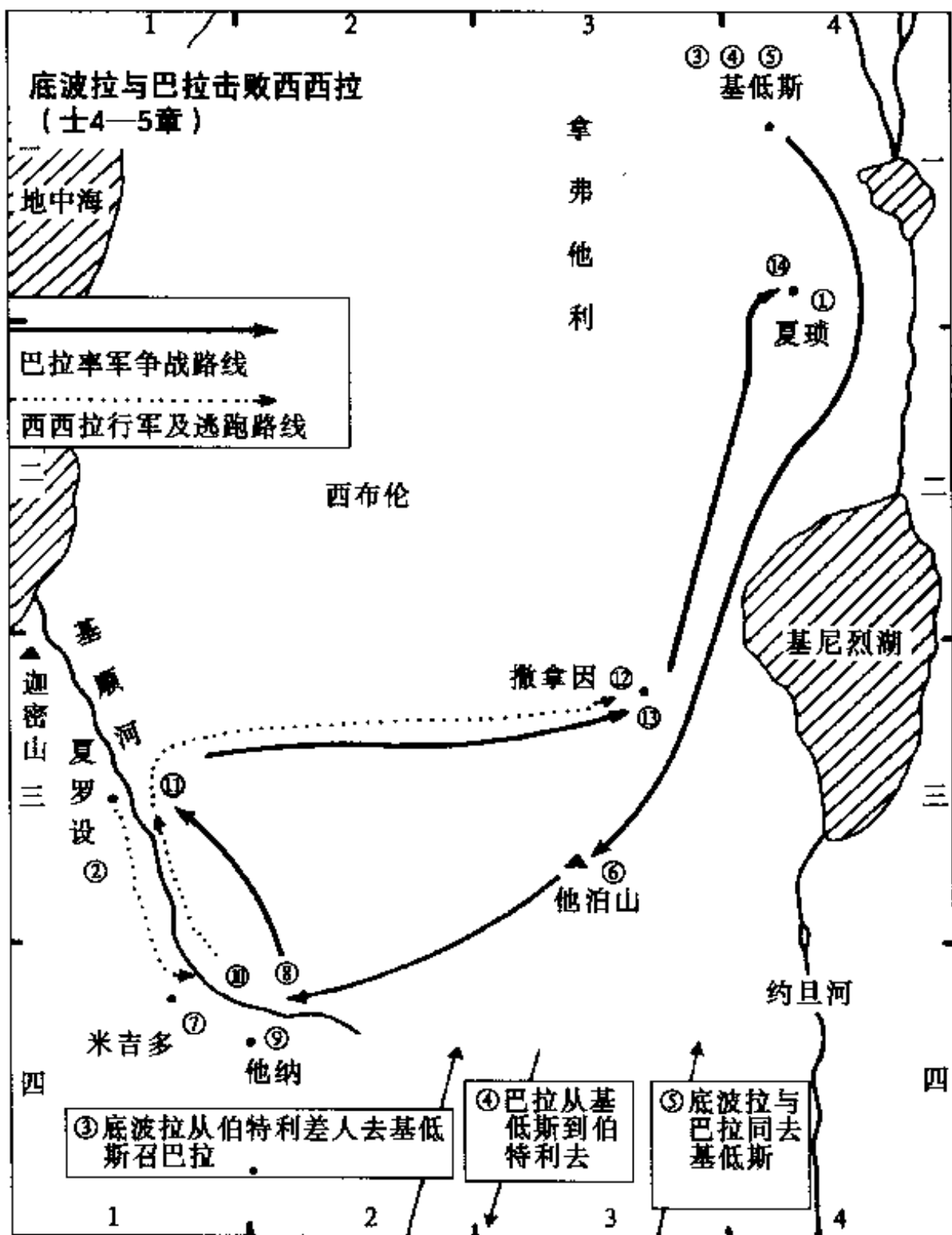
基底罗他音(Gederothaim)

一高原村镇。以色列人分配迦南地业时,划归犹大支派为业。(书 15:36)位置不详。

基底莫(Kedmoth)

盐海东面、亚博河北面一城镇。以色列人分配地业时,原划归流便支派,后遵从耶和华旨意,将基底莫、米法押等四城和属城的郊野给了利未支派米拉利的子孙为业。(书 13:18; 21:36-37; 代上 6:79)可能是今撒法仑堡,或雷弥尔废墟。

图 33



【说明】

- ① 迦南王耶宾在夏琐作王欺压以色列人 20 年。(士 4:2-3)
- ② 迦南王的将军西西拉屯兵于夏罗设。(士 4:2)
- ③ 女士师底波拉在伯特利旁差人去基低斯召巴拉。(士 4:6)
- ④ 巴拉从基低斯到伯特利。(士 4:6)
- ⑤ 底波拉与巴拉同往基低斯。(士 4:9)
- ⑥ 巴拉召聚一些以色列人上到他泊山。(士 4:10-12)
- ⑦ 西西拉全军由夏罗设到基顺河争战。(士 4:13)
- ⑧ 巴拉率军下山迎战。(士 4:14)
- ⑨ 巴拉与迦南军兵会战于米吉多、他纳。(士 5:15-20)
- ⑩ 基顺河水冲没西西拉全军。(士 5:21)
- ⑪ 巴拉追赶敌军到夏罗设。(士 4:16)
- ⑫ 西西拉只身逃往撒拿音被雅亿钉死。(士 4:11, 17-21)
- ⑬ 巴拉追赶西西拉到撒拿音。(士 4:22)
- ⑭ 消灭夏琐的迦南王。(士 4:23-24)

基底莫的旷野 (the wilderness of Kedemoth)

基底莫城附近的旷野,原属于希实本王西宏。摩西从这里派使者去见西宏,请求他允许以色列人借道通过希实本,前往迦南;并允诺丝毫不侵犯该地,但遭拒绝。(申 2:26-30)

基顿 1(Gidon)

一村镇,位于米斯巴及伯特利东面、基比亚和临门之间。基比亚城的便雅悯人作了恶事且不愿忏悔,以色列各支派联合起来攻击他们,杀败便雅悯人,追赶他们直到基顿,在此又杀了二千人。那日便雅悯人有二万五千人死亡。(士 20:12-48)地点不详。

基顿 2(Ghidon)

意思是“标枪”、“矛”。基顿是一块收打粮食的场地,位于由基列耶琳通往耶路撒冷的大道上,靠近耶路撒冷。大卫登上王位后,挑选三万人,欲将安放在基列耶琳城亚比拿达家中的约柜运回首都耶路撒冷。牛车

行至基顿的禾场(撒下 6:6-8 称“拿艮的禾场”,参见该条),牛失前蹄,赶车的乌撒伸手扶住约柜,遭神惩罚而死。大卫因此称该地为“毗列斯乌撒”,意思是“乌撒杀身之处”。(撒下 6:6-8; 代上 13:9)案:也有说基顿是人名,是该禾场的主人。

基多(Gedor)

便雅悯境内一城。大卫的勇士犹拉和西巴第雅是基多人。(代上 12:7)地点不详。

基多口(the entrance of Gedor)

平原东而一地。西缅的后裔曾在此找到水清草盛的牧羊草场。(代上 4:39)地点不详。

基法阿摩尼(Chephar-haammonai)

约旦河西岸一城镇。以色列人分配地业时,划归便雅悯支派,是其获得的二十六城之一。(书 18:21-28)

基珥(Kir)

常与摩押古都并列的一个重要

城堡。又作“吉珥”。先知以赛亚预言,从以拦来的兵马与吉珥的兵马在异象谷汇合;吉珥将与亚珥相同,一夜之间荒废,归于无有。有说即“吉珥哈列设”。详见各该条。(赛 15:1)

基非拉(Chephirah)

约旦河西岸一城镇,位于古基遍地的西南。原属于希未人,以色列人进军迦南时夺得。基非拉人请求以色列人不杀他们,获应允,但必须为以色列人劈柴烧水。分配地业时,划归便雅悯支派,是其获得的二十六城之一。公元前 6 世纪末,以色列人从流放地巴比伦返回时,基非拉人也重回故里。(书 9:16-27; 18:26; 拉 2:25 尼 7:29)其遗址是今喀依非拉废墟。

基拉耳(Gerar)

迦南一重要城镇,位于非利士平原,在别是巴城的西北、迦萨城东南约 20 公里处(参见图 12、图 16)。亚伯拉罕迁往南地途中,曾寄居于此。因担心其妻撒拉美貌会遭害,

谎称是其妹。基拉耳王亚比米勒欲娶撒拉为妻,被耶和华阻止。灾荒年间亚伯拉罕长子以撒从庇耳拉海莱迁居于此,在此耕种掘井。也因其妻利百加容貌俊美,担心会遭害,谎称是其妹,险些使基拉耳人陷于罪中(基拉耳王亚比米勒欲娶利百加为妻)。以撒在那里成为富户后,当地人因嫉恨,屡次填塞他的水井,遂迁居别是巴。约书亚攻占迦南和王朝早期都没有提到该城。公元前 9 世纪初,古实大军进犯犹大国,犹大王亚撒在洗法谷大败敌军,一直追至基拉耳,将该城及四周城邑掳掠一空后退回耶路撒冷。(创 10:19; 20:1-8; 26 章; 代下 14:9-15)其遗址是今阿布霍拉需废墟。

基立溪(the brook Cherith)

约旦河东岸沙漠地带的一条小溪,在基列雅比城的西面与雅比小溪汇合后,西向流入约旦河。先知以利亚的家乡提斯比在溪水南岸。干旱和饥荒时期,耶和华令以利亚避居于此,乌鸦早晚给他叼来饼和肉;直到该溪干涸,再去他处。(王

上 17:1-6)其位置有争议。早先认为耶利哥城附近的盖勒河是基立溪的故道,现在又有说该溪应当在基列地,那里才是以利亚的故乡。

基利波山(mount Gilboa)

迦南北部的一座山脉,在撒玛利亚北面、耶斯列平原之南,俯瞰耶斯列深谷和约旦河。主峰高 517 米。山势自西北走向东南,是约旦河与基顺河的分水岭(参见图 34、图 28)。非利士人进攻犹大国,扫罗聚集以色列人,在基利波安营。非利士的军队使扫罗害怕,改装去找女巫,召唤先知撒母耳的灵魂。撒母耳说,耶和华已经离开扫罗,夺去国权赐予别人,扫罗与儿子必死于此役。随后,战争在基列波山进行,以色列人大败,扫罗与三个儿子皆死于此山。(撒上 28:4; 31:8; 撒下 1:6; 21:12; 代上 10:1, 8)

基利家(Gilicia)

小亚细亚(今土耳其)东南部的一个地区。西部多山,山中有一险要隘口,名“基利家关”,是从陆路去

土耳其的必经之地;东部则为平原,首府大数在该平原上(参见图 6、图 7、图 8)。先后受亚述、波斯、希腊等国统治,公元前 103 年成为罗马的一个省。司提反殉道前,曾与来自基利家等地的犹太人辩论。保罗出生于大数,因而生来就享有罗马公民权。他信奉基督后,回到家乡传道,随后又与巴拿巴去安提阿。自此,基利家和叙利亚成为基督教在外邦的第一个中心。(徒 6:8-10; 9:28-30; 11:25-26; 21:39; 22:3)今名“西里西亚”。

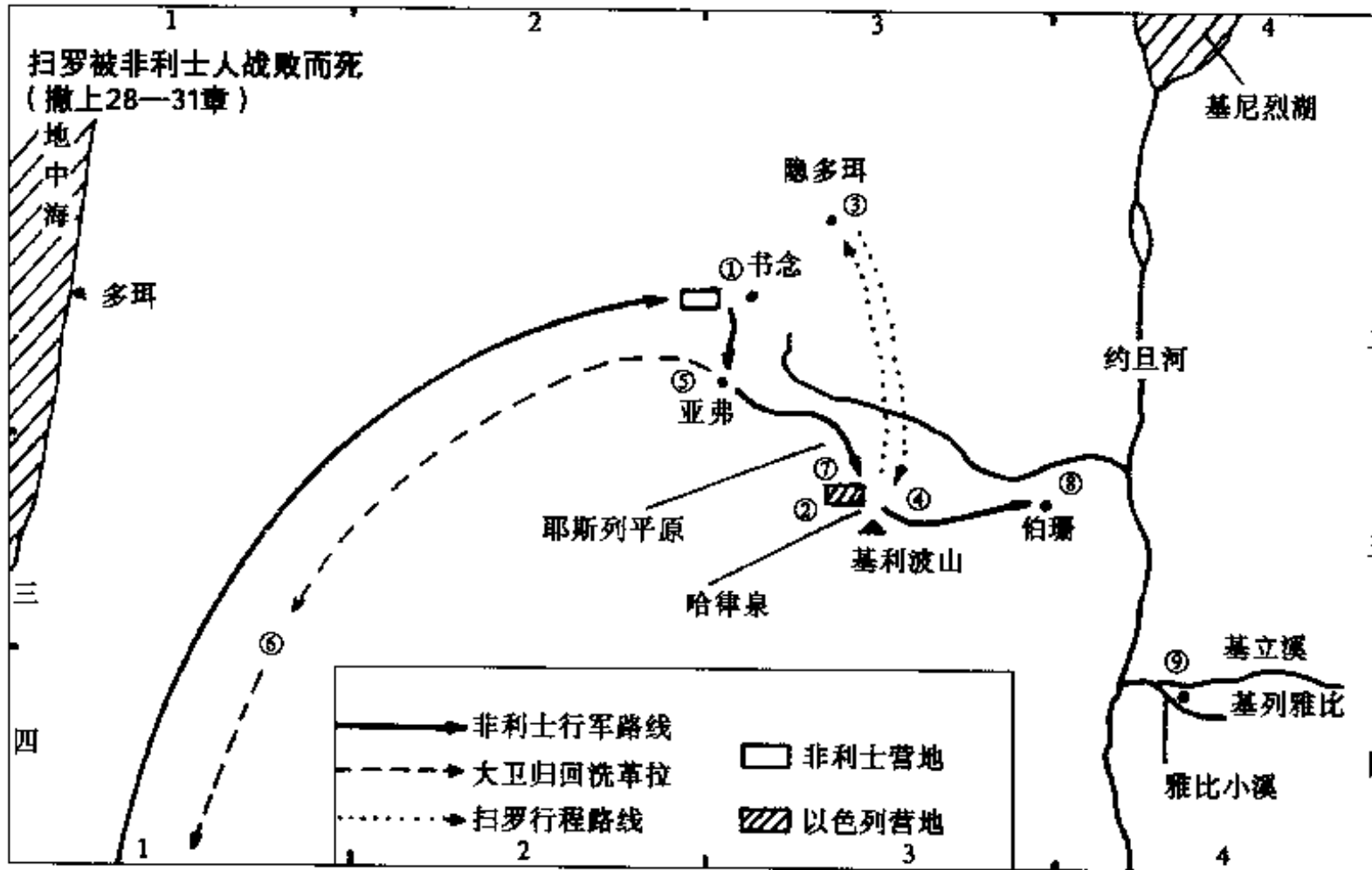
基利绿(Geliloth)

迦南的一地方。以色列人分配地业时,划归便雅悯支派。(书 18:17)一般认为就是“吉甲”。参见该条。

基利提(Cherethites)

基利提人的居住地,位于犹大南部,离希伯仑不远。亚玛力人洗劫了大卫居住的洗革拉城后,又掠夺了基利提的南方和犹大地、迦勒地,抢走民众和财物。大卫率六百人渡过比梭溪,追赶亚玛力人,夺回

图 34



【说明】

- ① 非利士人来到书念安营。(撒下 18:4)
- ② 以色列人在耶斯列的哈律泉旁安营。(撒下 28:4, 29:1)
- ③ 扫罗到隐多珥求交鬼的妇人。(撒下 28:5-24)
- ④ 扫罗当夜返回营地。(撒下 28:25)
- ⑤ 非利士军聚集到亚弗。(撒下 29:1)
- ⑥ 大卫被疑返回洗革拉。(撒下 29:2-30;31)
- ⑦ 非利士人在基利波杀败以色列人。(撒下 31:1)
- ⑧ 扫罗的尸体被钉于伯珊城墙。(撒下 31:2-10)
- ⑨ 扫罗被葬于基列雅比。(撒下 31:11-13)

被抢的一切。(撒上 30:14)

基利心山(mount Gerizim)

山名。位于约旦河西岸、示剑附近,距撒玛利亚城东南约 16 公里,海拔 880 余米,与北方的以巴路山遥遥相对(参见图 5、图 28)。约书亚率众渡过约旦河后,遵照耶和華旨意,在以巴路山上用石头为耶和華筑坛献祭,感谢神带我们进入流奶和蜜的地方,赐为产业;并将摩西所写的律法抄写在石头上。以色列民众站在约柜两旁,西缅等六个支派面对基利心山为百姓祝福,流便等六个支派则面对以巴路山宣布诅咒。约书亚将约法宣读一遍。士师时期,基甸的儿子亚比米勒为夺权,雇佣匪徒杀死七十个兄弟,惟有最小的弟弟约坦逃脱。约坦站在基利心山顶上喊叫,希望示剑人立他为王并帮助他杀死亚比米勒,并说若不这样做示剑人将受诅咒。撒玛利亚人从被掳之地回归后,在基利心山上筑坛祭祀耶和華,视此山为“圣山”,与耶路撒冷对抗。撒玛利亚妇人对耶稣说“我们祖宗在此山上礼

拜”,所指就是基利心山。其言下之意是想问,基利心与耶路撒冷,哪个才是敬拜的地方。耶稣回答,敬拜的地点并不重要,重要的是态度。(申 11:26-32; 27:1-8; 书 8:30-34; 士 9:1-21)今名“陀尔山”。考古学家在山上发现了庙宇的遗址。

基列、基列地(Gilead; the land of Gilead)

约旦河东岸一地区。广义的基列包括约旦河东岸流便、迦得和东玛拿西的全部土地,狭义者仅指基尼烈湖东面、雅穆河和亚嫩河之间的一大片山地(参见图 13)。雅博河从中间自东面西把基列分成南、北两部分,北半部归巴珊王疆,南边属于亚摩利王西宏。基列山、基列城都在这一地区。有许多河流及支流,丛林茂密,水草丰美,是著名的牧场;谷地种植谷物、葡萄和橄榄。该处出产一种香料,称“基列乳香”,可治疗伤口,或用作化妆品。以色列人进军迦南途中夺取该地。分配地业时,将基列山地的南半部分给流便支派和迦得

支派,北半部给了玛拿西儿子玛吉的子孙。玛吉的后裔睚珥占据基列的村庄后,称这些村庄为“哈倭特睚珥”。基列的拉末城是约旦河东岸的三座逃城之一。士师睚珥、耶弗他,先知以利亚都是基列人。亚扪人入侵基列,耶弗他杀败他们,夺得二十个城镇。扫罗王死后,大将押尼珥拥戴扫罗子伊施波设为王,建都玛哈念,统辖基列、耶斯列等地,与南方的大卫形成对峙。押沙龙叛变时,大卫躲到雅博河边的玛哈念,整军作战。后来押沙龙死于基列境内的树林中。王国分裂时期,以色列王比加辖的将军比加在基列、亚利耶等地五十余人的帮助下弑君篡位。新约时期,该地区称“低加波利”。参见该条。(创 37:25; 民 32:1, 26, 29, 39-41; 申 2:36; 3:10-16; 4:41-44; 34:1; 书 12:1-6; 13:24, 31; 17:1-6; 20:8; 21:38; 22:9, 13, 15, 32; 士 10:3-17; 11:1-11, 29; 撒上 13:7; 撒下 2:8-12; 17:26; 24:6; 王上 4:13; 17:1; 王下 10:33; 代上 2:22; 5:9-10; 5:16 等)

基列 1(Kirjath)

约旦河西岸一城镇。以色列人分配迦南地业时,划归便雅悯支派,是其获得二十六城之一。(书 18:28)

基列 2(Gilead)

约旦河东岸基列地的一个城镇。《圣经》中仅一处提及。先知何西阿说:“主说:‘……基列是作孽之人的城,被血沾染,强盗成群,怎样埋伏杀人。’”(何 6:8-9)确址不详,有说是“基列雅比”或“基列拉末”的简称。参见各该条。

基列巴力(Kirjath-baal)

迦南一城镇。以色列人分配地业时,划归犹大支派。又名“基列耶琳”。详见该条。(书 15:60; 18:14)

基列胡琐(Kirjath-huzoth)

摩押境内一城。摩押王巴勒与他请来的著名巫师巴兰在往巴力巴末前所住的地方。巴勒在此宰了牛羊,款待巴兰和陪伴的使臣。(民

22:39-40)

基列拉末, 基列的拉末 (Ramoth-gilead)

本名“拉末”, 是约旦河东岸基列地的一座大城, 故又称“基列拉末”或“基列的拉末”(参见图 25), 以避免与其他地方的“拉末”相混淆。地处由大马色通往盐海东方的大道上。原属于亚摩利王西宏, 以色列人进军迦南时夺得, 划归迦得支派为业, 是约旦河东岸的三座逃城之一。后遵从耶和华旨意, 改分给以祭司为业的米拉利后裔。所罗门王将全国划为十二个区域, 拉末城是基列地的行政中心。公元前 9 世纪前后, 该城在以色列和亚兰(叙利亚)之间曾多次易手。以色列的亚哈王联合犹大王约沙法, 试图从亚兰人手中收复拉末, 为此求问先知。有将近四百个先知阿谀取宠, 都说可以胜利, 惟米该雅警告必有灾祸, 但亚哈并不理会, 终于在基列的拉末被杀, 亚哈之子约兰也在此役中受伤。不久, 先知以利沙的弟子在此膏立耶户为以色列王。(申: 4;

41-43; 书 20:8; 21:38-39; 王上 4:13; 22 章; 王下 8:28; 9:1-4, 14; 代上 6:80; 代下 18 章; 22:5-6)

基列山 (the mount Gilead)

山名。同名者有二:

1. 伯拉河东面的基列山

在玛哈念以北, 离巴旦亚兰有七天的路程。雅各在巴旦亚兰为他舅舅拉班工作二十年后, 不辞而别, 带着妻儿、财产返回故乡。拉班率众在基列山追上他们, 一番争执后, 双方在此山上垒石立约, 作为界线和证据。参见“迦累得”条(创 31:20-25; 士 7:3; 歌 4:1; 6:1)

2. 约旦河西岸耶斯列平原附近的基列山

在拿弗他利的南面, 靠近摩利岗。士师基甸的三万余人在基列山旁的哈律泉边安营, 要与十三万米甸人决战。耶和华认为人数太多, 命基甸宣布: 凡是惧怕胆怯的, 可以离开基列山回去。两万余人因此离去; 再从中精选出三百人, 打败了十三万人的军队。公元前 8 世纪, 亚述王提革拉毗列色一度夺取了以云、亚伯伯玛

迦、亚挪、夏琐、基列等地，侵占了拿弗他利全地，毁坏城市，将居民都掳到亚述。这是以色列人第一次被掳。（士 7:1-23；王下 15:29）

基列萨拿(Kirjath-sannah)

犹大南部山地一城镇，意思是“文士之城”。以色列人分配迦南地业时，划归犹大支派。又名“底璧”。详见该条 1。（书 15:49）

基列亭(Kirjathaim)

同名者有二：

1. 流便的基列亭

盐海东面中部、摩押高原上一城镇。古时，以米人居住于此，米所波大米的以拦王基大老玛等四王远征盐海地区时曾在此杀败以米人。后为亚摩利王西宏所有，以色列人进军迦南时夺得。分配地业时，划归流便的子孙。他们在此建造了尼波、巴力免、基列亭等城市。以色列人衰落后，又被摩押人夺去。参见“沙微基列亭”条。（民 32:37；书 13:19；耶 48:1, 25；结 25:9）有说该城是米底巴西北偏西约 5 公里的

夸尔末哈雅，或者西北面约 9 公里的古拉伊尔废墟。

2. 拿弗他利的基列亭

又作“加珥坦”（参见该条）。迦南北部一城镇。以色列人分配地业时划归拿弗他利支派，不久，遵从耶和华意旨，改分给以祭司为职业的革顺的子孙。（书 21:32；代上 6:76）

基列西弗(Kirjath-sepher)

意思是“书卷之城”。又名“基列萨拿”、“底璧”（参见各该条）。耶弗尼的儿子迦勒许诺：“谁能攻打并夺取基列西弗，就把女儿押撒嫁给他。”俄陀聂夺取该城后，迦勒按约嫁女，并赐以当地的水泉作为嫁妆。（书 15:13-19；士 1:11-15）

基列雅比(Jabesh-gilead, Jabesh)

约旦河东岸基列地的一个城镇，简称“雅比”（Jabesh）。雅比溪从城边流过，泻入约旦河，一条商道由此经过。士师时代，便雅悯族的匪徒将一利未人的妾强奸致死，以色列其他部族为此讨伐不愿交出匪

徒的便雅悯人，杀了数万人。基列雅比人没有参加是役。为延续便雅悯族，保持以色列十二支派的完整，决定杀尽基列雅比的男女老幼，仅留四百个处女给便雅悯人为妻。扫罗王就是这些便雅悯人的后代，他与基列雅比人有血缘关系。当亚扪人包围基列雅比时，扫罗数点三十万大军为他们解围(参见图 35)，这场战争使扫罗确立了威信。后来扫罗和儿子们战死于基利波山，非利士人割下他的头，将尸体挂在伯珊城的城墙上。雅比的勇士走了一夜，冒死将尸体从城墙上取下，送回本城，葬于垂丝柳树下，并禁食七日。大卫为此感激并厚待他们。此后，大卫又将扫罗与其子约拿单的骸骨迁葬于便雅悯的洗拉、扫罗父亲的墓中。(士 21 章；撒上 11 章；31:8-13；撒下 2:4-7；21:11-14；代上 10:11-12)今雅比溪仍存，面雅比城的位置则有几个说法。

基列亚巴(Kiriath-arba)

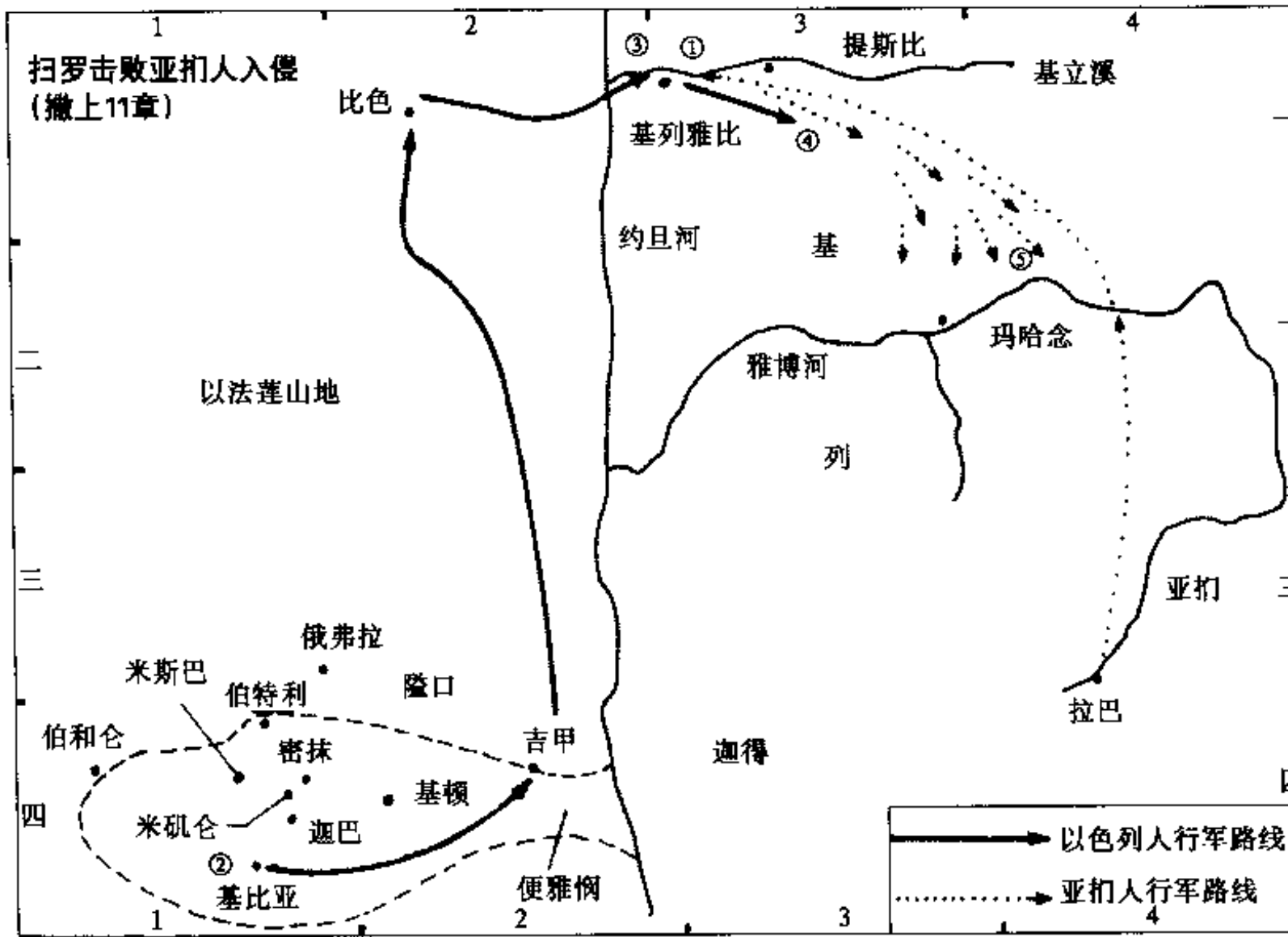
“希伯仑”的旧称。以色列人的六座逃城之一，位于犹大山地。公

元前 6 世纪末，以色列人从流放地巴比伦返回耶路撒冷时，其中的犹太人居住于基列亚巴、底本、叶甲薛等城市和属城的乡村。(创 23:1；35:27；书 14:13-15；15:13；20:7；士 1:10)详见“希伯仑”条。

基列耶琳(Kirjath-jearim)

又名“巴拉”、“基列巴力”、“巴拉犹大”。今名“阿布考锡”。耶路撒冷西北面十数公里处的一个村镇(参见图 5)。代上 2:50 记该城之祖是朔巴，以帖人、布特人、舒玛人、密来人等都曾在此居住(该城名字之多，也正反映了其源远流长的复杂历史)。以色列人进军迦南途中，基列耶琳人请求不要杀他们，获应允，但必须为以色列人劈柴烧水。分配迦南地业时，划归犹大支派，在犹大与便雅悯属地的边界上。撒母耳时代，非利士人一度打败以色列人，夺去约柜，但放置约柜的地点都受到严厉惩罚，不得不归还至伯示麦，随即移送到基列耶琳城亚比拿达的家中。置放于此二十年，大卫时期才把它运去耶路撒冷。公元前

图 35



[说明]

- ① 亚扪人人侵到基列雅比。(撒下 11:1)
- ② 雅比人到基比亚等地求救。(撒下 11:2-4)
- ③ 扫罗召集以色列人到雅比攻入亚扪营中。(撒下 11:5-11)
- ④ 扫罗追杀亚扪人。(撒下 11:11)
- ⑤ 亚扪人逃散。(撒下 11:11)

6 世纪末,随所罗巴伯从流放地巴比伦返回的四万余名犹太人中有基列耶琳人。先知乌利亚是基列耶琳人。(书 9:16-27; 15:5-11, 60; 18:14-15; 士 18:12; 撒下 6:21; 7:1-2; 撒下 6:21; 代上 3:50-53; 13:5-7; 代下 1:4; 诗 132:6; 拉 2:25; 尼 7:29; 耶 26:20-23)

基绿(Cherub)

巴比伦国的一个城市。公元前 6 世纪末,以色列人从流放地巴比伦返回耶路撒冷时,从特米拉、特哈萨、基绿、押但和音麦等地返回的六百二十五人不能指明他们的宗族谱系是不是以色列人。(拉 2:59; 尼 7:61)地点不详。

基伦(Kitron)

迦南中部一城镇。以色列人分配地业时,划归西布伦支派。该支派没有赶走原住民,但让他们做苦工。(士 1:30)确址不详。

基罗(Gilon)

犹大南部山区的一个乡村,在希

伯仑东北。以色列人分配迦南地业时,划归犹大支派。大卫谋士亚希多弗是基罗人。(书 15:51; 撒下 15:12; 23:34)其遗址是今雅拉废墟。

基罗特金罕(Chimham, which is by Beth-lehem)

伯利恒附近的一小块土地,意思是“金罕的住处”。又名“金罕寓”(参见该条)。金罕是基列人巴西莱之子,大卫躲避押沙龙叛乱时,巴西莱予以很好的照顾,大卫可能将该地赐给他。公元前 586 年耶路撒冷失陷后,加利亚之子约哈难夺回部分百姓、兵丁、妇孺后,把他们带到基罗特金罕,准备前往埃及。(撒下 19:31-40; 王上 2:7; 耶 41:17)

基抹(Chemosh)

约旦河东岸摩押地一城。约书亚率众攻克,该城的男子奔逃,女子被掳。以色列人为此自豪,作歌称颂。(民 21:29)地点不详。

基拿(Kinah)

迦南南部一城镇,靠近以东地。

以色列人分配地业时，划归犹大支派。(书 15:22)地点不详。

基纳(Kenath)

约旦河东岸、雅博河北面一城镇。周边是水草丰美的牧场。玛拿西的后裔占据了基纳和基纳的乡村，以自己的名字称基纳为“挪巴”。后基述人与亚兰人夺取了基纳及其乡村。参见“挪巴”条。(民 32:42；代上 2:23)确址不详。

基尼(Kenite)

迦南地一城镇。摩西的内兄(或岳父)是基尼人。著名巫师巴兰曾预言，基尼必定衰微，直到亚述将其掳去。王朝时期，大卫为躲避扫罗王的迫害移居迦特，并从那里侵夺基述人、基色人、亚玛力人之地。为避免迦特王亚吉疑心，谎称攻击了耶拉篾、基尼等以色列人住地。大卫率四百人夺回被亚玛力人掠去的民众、财物后，派人送礼物给他在基尼等地的朋友及犹大长老。(民 24:21-22；士 1:16；撒上 27:8-12；30:26-31)地点不详。

基尼烈(Chinnereth, Cinneroth)

迦南北部、拿弗他利支派境内一个地区和一个城市的名称。基尼烈城在基尼烈湖的附近，是城从湖名还是湖从城名，众说纷纭。以色列人进军迦南途中，基尼烈南面的亚拉巴高原、多珥山冈诸王等联合对抗，战败后，不少城市被毁，居民被杀。以色列人分配地业时，划归拿弗他利支派。基尼烈城是其所得的十九座坚固城之一。以色列南北分裂时，亚兰王便哈达攻破以云、但、亚伯伯玛迦、基尼烈全境、拿弗他利全境等地(书 11 章；19:35；王上 15:20)其遗址是加利利海西北岸的奥莱麦废墟。

基尼烈湖(the sea of Chinnereth)

加利利海在旧约时期的名字。形状如梨，也像竖琴，希伯来文“基尼烈”即“竖琴”或者“瑟”的意思。《圣经》中“湖”与“海”常可通用，因而既称“湖”，又作“海”。耶和華為以色列人划定的迦南地的东界，其中一段在基尼烈湖的东面，再沿着约旦河向南，直通到盐海为止。故

常用此名形容以色列与邻国的接壤边界。以色列人分配地业时,基尼烈湖的东面归拿弗他利支派,西面划归迦得的子孙(参见图 13)。新约时期,“基尼烈湖”的发音已变成“革尼撒勒湖”了,又作“提比哩亚海”。详见“加利利”、“加利利海”条。(民 34:11-12; 书 12:3; 13:24-28; 19:35; 路 5:1)

基撒仑(Chesalon)

耶琳山北麓一城镇。在犹大支派和但支派土地的交界处,东距耶路撒冷约 15 公里。(书 15:10)一般认为即今之基司拉城。

基色(Gezer, Gager)

迦南地的三十一个王城之一,位于基比顿和亚雅仑中间偏北处,距耶路撒冷约 27 公里。公元前 3000 年已有人居住,是个历史悠久的古城,但数千年中屡建屡毁。以色列人进军迦南途中,基色王荷兰帮助拉吉王雅非亚等亚摩利王对抗约书亚,约书亚把他和他的百姓都杀了。分配地业时,归以法莲支派,

该支派没有赶走原住民,但让他们做苦工。后遵从耶和华旨意,改划给祭司哥辖的子孙为业。大卫王时非利士人侵入基色,被击退。后来又被迦南人夺去。埃及公主嫁给所罗门时,埃及法老攻取基色,用火焚烧,杀了城内居住的迦南人,将此城作为嫁妆。所罗门王在建造圣殿、耶路撒冷城墙时,也在夏琐、米吉多和基色等地建筑要塞,囤积兵马、粮食。其子罗波安即位不久,埃及王示撒再次进攻以色列,占领基色等城。百余年后,又被亚述占据。(书 10:31-33; 12:12; 16:1-4,10; 21:21; 士 1:29; 撒下 5:25; 王上 9:15-17; 14:25; 代上 6:67; 7:28; 14:16; 20:4)其遗址即今之耶色废墟。从考古发掘看,有城墙、宫室、庙宇、祭坛,以及巨大的水池、隧道等,可知其当年的繁华。

基善(Kishon)

迦南中部一城镇,在大比拉南面、约念的东面。以色列人分配地业时,原划归以萨迦支派。后遵从耶和华旨意,将基善、大比拉等城

和属城的郊野给了利未支派中革顺的子孙为业。这里也是他们与西布伦支派属地的边界。(书 19:20; 21:28)

基失(Chesil)

迦南南部一城镇,与以东地交界。以色列人分配地业时,划归犹太支派。后因其地域过大,改分给西缅支派。(书 15:30; 19:4; 代上 4:30)又名“比士利”,也写成“彼士利”。参见各该条。

基述(Geshur)

约旦河上游的东岸一个城镇和一个地区的名称,靠近巴珊。原为巴珊王疆所有,以色列人夺取后,划归东玛拿西支派,他们没有赶走基述人。可能基述人联合亚兰人后来又夺回了该地。大卫的众多妻子中,有一个就是基述王的女儿。他们的女儿他玛被同父异母的哥哥暗嫩奸污,他玛的胞兄押沙龙替妹妹复仇,设计杀了暗嫩;然后逃往基述的外祖父家,在那里住了三年。(书 13:11-13; 撒下 3:3; 王上 13:37-38;

14:23,32; 15:8; 代上 2:23)

基顺河(the brook Kishon)

迦南地区仅次于约旦河的一条重要河流。该河发源于撒玛利亚高原北面,从耶斯列谷流出,顺米吉多平原流向西北,在迦密山北面经过窄小的峡谷,从海法港北面汇入地中海(参见图 33)。河道曲折,所以叫“基顺”(“弯曲”之意)。其长不过 40 公里,却将沿河的众多小溪汇聚起来;河中多有淤滩,两岸崎岖难行,山崖下的水边有繁茂的丛林。夏琐王耶宾的大将西西拉率九百辆铁车进攻以色列,驻扎于基顺河南岸的夏罗设。女士师底波拉与巴拉率以色列人在此河畔与西西拉的军队大战,豪雨使河水猛涨,周围的土地尽成沼泽,西西拉的战车无法移动,以色列人大获全胜。这是以色列历史上的大事,底波拉作诗赞美,诗篇中也追述此事。而后,以色列王亚哈时,先知以利亚在迦密山向四百五十个巴力的先知挑战,后者失败,被带到基顺河边杀死。(士 4-5 章; 王上 18:40; 诗 83:9)

基苏律(Chesulloth)

迦南北部一城镇,地当以萨迦与西布伦属地的交界处,以色列人分配地业时属于以萨迦支派,是该支派所得的十六座城之一。(书 19:12, 18)又名“吉斯绿他泊”。参见该条。有说即今拿撒勒东南约 5 公里处的伊尔克萨勒。

基他音(Gittaim)

便雅悯地一城镇,靠近比录。便雅悯族的比录人逃到基他音后,长期寄居于此。公元前 6 世纪末,以色列人从流放地巴比伦返回故乡后,其中的便雅悯族居住于密抹、亚雅、亚拿突、基他音等城市和属城的乡村。(撒下 4:3; 尼 11:31-35)确址不明。

基提(Kittim)

居比路岛的古希伯来名字。巫师巴兰曾预言:“必有人从基提来,苦害亚述,苦害希伯,他也必沉沦。”数位先知都提到它。详见“居比路”条。(民 24:24; 赛 23:12; 耶 2:10; 结 27:6; 但 11:30)

基提利(Kithlish)

迦南地一城镇。以色列人分配地业时,划归犹大支派。地点不详。(书 15:40)

基突(Gedor)

犹大高原一城镇。以色列人分配迦南地业时,划归犹大支派。可能在希伯仑北面。(书 15:58)

基希拉他(Kehelathah)

旷野中一地,位于勒撒和沙斐山之间。以色列人进军迦南途中曾在此安营。(民 33:22-23)地点不详。

基悉(Chezib)

迦南地一城镇。犹大妻子生第三个儿子示拉时,犹大正在该地。(创 38:5)有说即“亚革悉”。参见该条。

基训(Gihon)

同名者有二:

1. 从伊甸流出来的四道河流之一

该河滋润伊甸园,环绕古实全地。(创 2:13)案:《圣经》仅此一处提到基训河和它所环绕的古实地,确切位置已难以查考。传统说法认为基训河是尼罗河上游的一条支流。新观点有二:其一认为,因古实是底格里斯河东面的一个区域(参见“古实”条),所以,基训河是波斯湾北面米所波大米(今译美索不达米亚)地区的一条河流;其二认为,基训河可能是今巴格达东北面的迪亚拉河。

2. 耶路撒冷城东一水泉

又名“处女泉”。源于耶路撒冷城东汲沦溪上游,泉水顺天然暗道流入城内,是城中的重要水源。按大卫的吩咐,所罗门在此被膏立为王,以免其兄弟亚多尼雅篡位。为防备亚述王进攻,犹大王希西家王堵住基训等处的泉源和水道,断绝敌人的水源。另外开凿一条暗道,穿过山直达泉源,将泉水引入城西的西罗亚池。这条水道迄今仍在。希西家儿子玛拿西为王时,在大卫城外,从谷内基训西边直到鱼门口,建筑高大的城墙,环绕俄斐勒。(王

上 1:46; 代下 32:30; 33:14)参见“西罗亚池”条。

基亚(Giah)

亚玛山对面一地。约押和亚比筛追赶押尼珥时,到达此地。地点不明。(撒下 2:24)

基伊拉(Keilah)

犹大高原上一城镇,在亚杜兰的南面,距希伯仑西北约 12 公里。有城墙、城门,十分坚固。以色列人分配迦南地业时,划归犹大支派。大卫逃避扫罗追捕时,得知非利士人攻击该城,抢夺庄稼,率众救了该城,并在那里居留。扫罗得知后,要招集民众进攻基伊拉。神告诉大卫基伊拉人会背叛他,大卫随即逃离该城。公元前 6 世纪末,以色列人从流放地巴比伦返回后,重新住在基伊拉,把城分成两半,由哈沙比雅和巴瓦伊分别管理。尼希米重修耶路撒冷城墙时,他们也参与了。(书 15:44; 撒上 23:1-14; 尼 3:17-18)其遗址是今库拉废墟。

基址门(the gate of the foundation)

耶路撒冷城中连接圣殿和王宫的一道门。祭司耶何耶大派卫兵看守各门,推翻篡位女王亚他利雅,拥戴亚哈谢王的儿子约阿施即位。(代下 23:5)王下 11:6 作“苏珥门”。参见该条。

吉珥(Kir)

同名者有二:

1. 米所波大米的城市

先知阿摩司在亚兰还很强盛的时候曾预言,因大马色人的罪恶,他们必被掳到吉珥。公元前 8 世纪,亚兰王和以色列王联合进攻犹大国。犹大王亚哈斯派使者以圣殿和王宫的金银为礼物,请亚述援助。亚述王提革拉毗列色应允了他,率军进攻大马色,杀死亚兰王利汛,把亚兰人掳到吉珥。多年后亚兰人又历尽艰辛返回故土。(王下 3 章; 16:9; 摩 1:5; 9:7)确切地点难以考订。有学者认为,吉珥是亚述的城邑或省区;也有人认为,“吉珥”之意是“要塞”、“城市”,应指亚述首都尼尼微。还有说“吉

珥”并不真实存在,是奴役和被掳的象征。

2. 摩押的吉珥

又作“基珥”。常被视为摩押古都一个重要城堡。先知以赛亚预言,从以拦来的兵马与吉珥的兵马在异象谷汇合;吉珥将与亚珥相同,一夜之间荒废,归于无有。(赛 15:1; 22:6)有说即“吉珥哈列设”。详见该条。

吉珥哈列设(Kir-haraseth)

摩押的一个重要防城,有说是摩押的首都。在盐海南端的东面、由大马色通往以旬迦别的南北大道上。以色列第九位王约兰联合犹大王约沙法及以东王共同进攻摩押,大获全胜,杀入摩押境内,破坏摩押的一切城邑、水泉、树木等,仅剩下吉珥哈列设的石墙。先知以赛亚和耶利米都预言摩押的灾难将临,人们要为吉珥哈列设叹息忧伤。有说“吉珥”是其简称。参见该条 2。(王下 3:24-25; 赛 16:6-12; 耶 48:31)该城即今距死海南端约 18 公里的克拉克。

吉甲(Gilgal)

意思为“滚”。同名者有四：

1. 耶利哥附近的吉甲

位于约旦河西岸，西距耶利哥仅几公里(参见图 5、图 25)。以色列人进军迦南，渡过约旦河后在此安营，特立石纪念，并遵照耶和华之命，为所有男子行了割礼，耶和华对约书亚说：“我今日将埃及的羞辱从你们身上滚去了。”该地因此而名“吉甲”。以色列人在此守逾越节，从第二天起天上停降玛哪，开始吃那地的出产。吉甲是以色列人征服迦南的起点，也是敬拜耶和华的重要地方之一。先知撒母耳每年巡行此处，裁判民事。在以色列人一再请求下，撒母耳在此城膏立扫罗为王，以色列的王朝时期自此开始。平定押沙龙叛乱后，犹大族人在吉甲迎接大卫返回耶路撒冷。先知以利亚和以利沙的故事常发生在吉甲。至公元前 8 世纪，这里依然是宗教中心，但常有异端邪说。先知何西阿、阿摩司和弥迦都曾斥责以色列人在吉甲做恶事，他们的敬拜仅为空洞的仪式，必遭耶和华的惩

罚。(书 4: 19-24; 5: 2-15; 9: 6; 10: 6-10, 15; 10: 43; 14: 6; 士 2: 1; 3: 19; 撒上 7: 15-17; 10: 8; 11: 14-15; 13 章; 15: 12-33; 撒下 19: 15, 40; 何 4: 15; 9: 15-17; 12: 11; 摩 4: 4; 5: 4-6; 弥 6: 5)学者们对其位置颇有争议，较多的人认为是今卡巴·米弗希尔废墟。

2. 迦南地原有的三十一个王城之一

戈印王住在此城，以色列人进军迦南时被攻占。(书 12: 23)地点不详，有说在迦南北部的加利利境内。

3. 犹大地北部边界上一地

在亚都冥坡对面。由吉甲再连接到隐示麦泉、隐罗结等处。估计在耶路撒冷东面不远处。(书 15: 7)

4. 先知以利亚、以利沙提到的吉甲

以利沙升天前，曾和以利沙一起从吉甲去伯特利，再往耶利哥。即吉甲在伯特利和耶利哥之间，与上述三者的地点都不符。有说是今吉勒吉利耶，即迦南中部一座山顶

上的城镇。(王下 2:1; 4:38)

吉斯绿他泊(Chisloth-tabor)

约旦河西岸一城镇,地当以萨迦与西布伦属地的交界处,属于以萨迦支派,是以色列人分配迦南地业时该支派所得的十六座城之一。又名“基苏律”。参见该条。(书 19:12,18)有说即今之伊克萨勒。

汲沦谷(the fields Kidron)

汲沦溪流经的河谷,溪流与河谷将耶路撒冷城与城东的橄榄山分隔开,在城的东南方与欣嫩子谷相交。耶路撒冷的大部分城墙都耸立于山谷之上,陡峭险峻,难以进攻。谷内是丧葬和弃置偶像之物的垃圾场,亚撒王、约西亚王、希西家王时,复兴对耶和华的敬拜,都曾将国内民众信奉的异族神像、祭器等都从圣殿中搬出,送到汲沦谷中焚毁。公元 4 世纪,汲沦谷已被称为“约沙法谷”,就是末日审判万民的地方。参见“汲沦溪”条。(撒下 15:23; 王下 23:4-12; 代下 34:4-5; 珥 3:12 等)

汲沦溪(the brook Kidron)

发源于耶路撒冷北面高山上的—条溪流,水源主要来自不定量的基训泉和隐罗结泉,向南流经耶路撒冷城墙东和橄榄山之间的峡谷(即汲沦谷),然后顺着弯曲的河道,泄入盐海。汲沦溪只在雨季有水流动,干旱缺水时可徒步趟过。押沙龙叛乱时,大卫离开耶路撒冷,穿过汲沦溪,避居他地。所罗门登基后,规定曾辱骂大卫的示每不得越过该溪。数年后,示每违规被杀。亚撒王、约西亚王、希西家王时,复兴对上帝的敬拜,皆曾将国内民众信奉的异族神像、祭器等都从圣殿中搬出,送到汲沦溪边焚毁。耶稣被出卖的那一夜,与门徒过了汲沦溪,进入客西玛尼园祈祷。不久,犹大带着兵和差役来捉拿耶稣。虽然汲沦谷被视为末日审判万民的地方,但神的日子来到时,汲沦溪要“归耶和華為圣”,成为以色列复兴的一部分。(撒下 15:23, 30; 王上 2:36-46; 15:13; 王下 23:4-6,12; 代下 15:16; 29:16; 30:14; 耶 31:35-37; 约 18:1-12)

加大拉(Gadara)

低加波利一地,距加利利海东南约9公里。古时属于以色列,而后亚述、巴比伦、波斯、希腊先后占据该地。公元前后,是罗马帝国的属地。耶稣在加大拉人的地方治愈了被鬼附的人,被赶出的鬼又附在猪身上,使猪从山崖上冲入海中。其遗址是今约旦河东岸的乌姆盖斯。(太8:28-32)案:同一事件,可5:1-13记发生在“格拉森”;路8:26-34记发生在“格拉森”,加注“古卷作‘加大拉’”。有些研究者认为格拉森是加大拉地区的一个镇,有的则正相反,认为加大拉是格拉森地区的一个镇。

加低斯(Kadesh)

“加低斯”是西奈半岛北部最大的绿洲,位于连接亚喀巴湾与地中海的通道附近。在《圣经》中有不同的指称范围和地点:

1. 加低斯城

位于迦南南部、与以东交界处,属于以东。摩西率以色列人进军迦南时,途经该地,请求以东王允许他

们穿越,并保证如果喝了以东的水,一定会支付费用,但遭到拒绝(民20:14-21)。

2. 加低斯的旷野(the wilderness of Kadesh,诗29:8)

别是巴以南沙漠中的绿洲和聚居地,在寻旷野或巴兰旷野上(有学者认为,寻旷野是巴兰旷野北部的组成部分,所以《圣经》也称“巴兰旷野的加低斯”),靠近以东地边界。又名“安密巴”、“加低斯巴尼亚”(参见各该条)。这里是耶和華许诺赐给以色列人为业的迦南地的南界(参见图1)。在该地区发生了许多重大事件。古代米所波大米的以拦王基大老玛、示拿王暗拉非等四王曾长途远征至亚特律加宁、沙微基列亭、加低斯等地,相继杀败利乏音人、以米人、何利人、亚玛力人、亚摩利人等,强迫各部族侍奉他们。亚伯拉罕的妾夏甲不堪主母撒拉的虐待而出逃,在加低斯附近遇见天使。以色列人进军迦南时,从何烈山经过西珥山到加低斯巴尼亚,有十一天的路程。他们在加低斯安营,住了许多

日子。从这里派出侦察迦南的十二个探子,其中十个探子回来后报恶信,引发民众恐慌。由于民众不信任、不尊重神,虽然加低斯已在迦南的边境,但二十岁以上者都不得进入神赐给的迦南地。此后,以色列人在加低斯附近游荡了近三十八年,再回到加低斯。由于缺水干渴,众人围攻摩西、亚伦。得耶和华的指示,摩西以杖击打磐石,石中涌出水流,称“加低斯的米利巴水”。可拉党在此背叛摩西和亚伦的领导。摩西姐姐米利暗死于此并葬于此。渡过约旦河后,约书亚战胜联合进攻基遍的亚摩利诸王,获取了从加低斯巴尼亚、迦撒、歌珊直至基遍的大片土地。以色列人分配地业时,这里是犹大支派土地的南界。(创 14:1-7; 16:14; 20:1; 34; 民 13:25-26; 14 章; 20:1-22; 32:8; 33:36-37; 34:4; 申 1:2,19; 2:14; 9:23; 46; 32:51; 书 10:41; 15:1-4; 士 11:13,17 等)

加低斯巴尼亚(Kadesh-barnea)

即“加低斯”。详见该条。

加低斯米利巴(水)(the water of Meribah in Kadesh)

位于寻旷野。即“米利巴水”。详见该条。

加珥他(Kartah)

迦南北部一城镇。以色列人分配地业时,原划归西布伦支派。后遵从耶和華旨意,将加珥他等四城和属城的郊野给了利未支派米拉利的子孙为业。(书 21:34-35)地点不详。

加珥坦(Kartan)

迦南北部一城镇,又作“基列亭”(参见该条 2)。以色列人分配地业时,原划归拿弗他利支派。后遵从耶和華旨意,将加珥坦等三城和属城的郊野给了利未支派中革顺的子孙为业。(书 21:32; 代上 6:76)有说此城是北加利利的古赖珥废墟。

加各(Karkor)

约旦河东岸一城镇,在约比哈的东南方。士师基甸率众反抗欺压

他们的米甸人时,米甸的两个王西巴、撒慕拿和跟随他们的军队都在加各。(士 8:10)确址不详。

加拉太(Galatia)

小亚细亚中部平原的一个地区,在今土耳其境内(参见图 7、图 8),首府安该拉(今安卡拉)。公元前 3 世纪初,高卢人占据该地,所以地名之意就是“高卢族地”。而后又成为罗马的一个省。由于战事频繁,加拉太的范围屡屡变更。狭义的仅指北面高卢人所占之地,广义的则包括整个罗马省份,包括南面城镇。使徒保罗外出传教时曾到过该省南部的几个城市:彼西底的安提阿、以哥念、路司得、特庇等,这些城市受希腊文化的影响很大。《圣经》中的《加拉太书》、《彼得前书》可能是写给加拉太的信徒的。(徒 13、14 章; 16:6; 18:23; 林前 16:1; 提后 4:10; 彼前 1:1)

加利利(地)(Galilee)

迦南地最北面的地区,约相当于今以色列的北部。古时就有上、

下加利利之分。上加利利多山峰、峡谷、隘路;下加利利则以丘陵低地为主,土壤肥沃。山泉流下的小溪,汇成杰宁的基顺河,是迦南的最大河流。《旧约》中偶尔提及加利利名,更多的是以当时以色列各支派所得之地的名字称呼,如拿弗他利、西布伦,或者亚设。拿弗他利山地的基低斯是以色列人的六座逃城之一。由于没有一个支派能够完全逐出迦南地的原住民,加之与外族接壤,因而成为异族混居之地,深受其影响。先知以赛亚形容该地为“外邦人的城市”。也许正因为如此,推罗王希兰帮助所罗门建成圣殿与耶路撒冷城后,所罗门将加利利地的二十座城送给他。因城较差,希兰不悦,称为“迦步勒”。王国南北分裂后,该区域仍属于以色列(北国)。公元前 10 世纪后,亚兰、亚述先后入侵,虽有短暂收复,但外族统治时间更长,毁坏城市,驱逐犹太居民,或被掳到亚述,外邦人相继进入,影响日渐扩大。公元前 2 世纪末,加利利人口中以外族为主,因地域、文化、语言的差异,为南部犹太人轻

视。新约时期,加利利在罗马帝国范围内,有几条主要干道由此经过,农业、商业和捕鱼是当地的主要产业。《福音书》中记载的许多城镇都在加利利,如哥拉汛、迦百农、迦拿、伯赛大、拿因、哈密吉多顿等。耶稣的母亲玛利亚是加利利的拿撒勒人,耶稣虽然生在故土伯利恒,但在拿撒勒长大,所以又称“拿撒勒人耶稣”。耶稣传道及显示神迹也多在加利利,他的十二个门徒中有十一个是加利利人,信众中有许多加利利妇女。耶稣殉难时,她们看到了全过程;又买了香料,准备膏耶稣的身体。天使告诉她们耶稣已经复活,让她们把复活的消息转告给众门徒。耶稣复活后的两个重要显现:在山上约见门徒,在海边与门徒共进早餐,都在加利利。(书 20:7; 21:32; 王上 9:11-13; 15:20; 王下 10:32; 12:18; 13:22; 14:23-25; 15:29; 代上 6:76; 赛 9:1; 太 2:22; 4:13-22; 11:21; 17:22-23; 28:16-20; 可 1:16-20; 2:1; 9:33; 16:1-3; 路 2:39; 4:16; 约 1:45; 2:1-11; 7:41; 21:1-23 等)

加利利海(the sea of Galilee)

以色列北部一大湖,旧约时代称“基尼烈湖”(参见图 13)。新约时期,因湖西边的加利利省,改称“加利利海”(《圣经》中“湖”、“海”常通用);又因周围的革尼撒勒城及提比哩亚城而名“革尼撒勒湖”或“提比哩亚海”。地处约旦谷下部,距耶路撒冷约 96 公里。黑门山的融雪经约旦河上游及其他溪流汇入加利利海,湖水又从约旦河向南流出。湖的西北面是海拔 1 000 多米的加利利众山,西北角山势低平,形成丰沃的革尼撒勒平原,西南与东面是低加波利。迦百农、伯赛大、哥拉汛、提比哩亚、马达拉等城镇环绕湖边。因冷暖气流撞击,常使湖上遽起风暴。湖中鱼类繁多,居民多以捕鱼为业,耶稣最初的四个门徒西门、安得烈、雅各和约翰都是渔民,在加利利海边打鱼处跟从耶稣。周边城市也多与渔业有关。如迦百农意为“鱼库”,提比哩亚意为“鱼厂”。耶稣一生的事迹大多与加利利有关(参见该条),且都在加利利湖周边。如在迦百农的多次神迹,在加大拉

驱鬼,猪群跳入湖中;湖西岸是疗养胜地,耶稣在那里治愈许多病人;平息海中风浪,在海面行走;复活后,在海边向门徒显现等等。(太 4:18-25; 8:23-27; 11:23; 14:22-23; 17:24-27; 可 1:16-20; 4:35-41; 5:35-41; 6:45-56; 路 5:10-11; 8:22-25; 约 6:15-21; 21:1-19 等)

加略 1(Kerioth)

同名者有二:

1. 犹大南地之城。(书 15:25)和合本作“加略希斯伦”,有误。详见该条。

2. 摩押地-城市

地点不详。该城建有宫殿,应是大城或首府。先知耶利米、阿摩司都预言,耶和华的惩罚降临时,摩押地的加略、底本、米法押等许多城市都将变成废墟,加略的宫殿被焚毁。(耶 48:24, 41; 摩 2:2)

加略 2(Iscariot)

出卖耶稣的犹大和他的父亲西门是加略人(太 10:4; 26:14; 约 6:71),但未见其他表述。解说者有认

为是约旦河西岸的加略,即“加略希斯伦”(参见该条);有说是摩押地的“加略”(参见“加略 1”之 2);还有说加略是亚兰文,意思是“刺客”、“叛徒”,所以,“加略人犹大”实际是“叛徒犹大”或“刺客犹大”,而非地名。部分英汉词典将 Iscariot 一词解释为:1. 卖友者、背信者;2. 以斯加略,(出卖耶稣的)犹大的姓。

加略希斯伦

又名“夏琐”。以色列人分配迦南地业时,划归犹大支派,是其辖地最南端的城邑之一,靠近以东地。(书 15:25)一般认为即玛云以南约 7 公里处的喀尔登废墟。案:英文版《圣经》“加略”与“希斯伦”是两个城市,与犹大支派属下的其他城邑并列:“and Kerionth, and Hezron, which is Hazor.”即“希斯伦”又名“夏琐”,而非“加略希斯伦”又名“夏琐”。所以,新版《圣经》及有关《圣经》的著述已更正。参见“加略 1”。

加们(Camon)

位于基列的城镇。士师睚珥去

世后,葬于此。(士 10:5)有说是今加利利海东南面的小村庄昆兰。

加拿(Kanah)

迦南北部一城市,在推罗东南约 10 公里处。以色列人分配地业时,划归亚设支派,是其所得的二十二城之一。地处一条贯通东北与西南的交通干道上,这里也是亚设支派属地的边界。迄今该城仍在原址,用原名,在黎巴嫩境内。(书 19:28)

加拿河(the river Kanah)

迦南中部一条东西向的河流,在约帕城北面约 8 公里处与耶珥康河汇流。该河是以法莲与玛拿西属地间的天然边界,以法莲在河南,玛拿西在河北。今名“加纳河”。(书 16:8; 17:9)

加帕多家(Cappadocia)

意思是“骏马”。小亚细亚东部的多山高原,在今土耳其境内。北界本都,东邻伯拉大河和叙利亚,南接基利家,西抵加来太。当地出产骏马,以此得名。有多条重要的商

道由此经过。先后受赫人、亚述、巴比伦、波斯、希腊、西流基的管辖;公元前 190 年以后与罗马结盟,成为罗马的仆从国,而后又成为罗马的一个省。五旬节时,住在加帕多加的犹太人到耶路撒冷守节,听使徒讲道,其中一部分人成为基督徒。彼得曾写信给这里的信徒。(徒 2:5-13; 37:38; 彼前 1:1-2)

加他(Kattath)

迦南北部一城镇。以色列人分配地业时,划归西布伦支派,是其所得的十二座城之一。(书 19:15)有说是今古土拿废墟。

佳澳(Fair Havens)

革哩底岛南岸一个小港口(参见图 21)。保罗赴罗马途中,所乘船只在此泊岸。保罗建议在此过冬,但押送他们的百夫长、船长和船主皆反对。开船后不久即遇风暴,船被吹至马耳他岛,搁浅于海滩。(徒 27:8)

迦巴 1(Geba)

迦南地一城市,即今“耶巴”。

与密抹相对,在耶路撒冷东北偏北约 11 公里处。以色列人分配迦南地业时,原划归便雅悯支派。后遵从耶和华的旨意,将迦巴等十三座城和城四周的郊野给了祭司亚伦的子孙为业(《圣经》中偶称“便雅悯的迦巴”。参见该条)。扫罗时期,非利士人在迦巴驻守,曾与以色列的军队交战。大卫击杀来犯的非利士人,从迦巴直到基色。王国分裂为二后,迦巴是南方犹大国的北部边界,因此,“从迦巴到别是巴”是犹大国全境的代称。亚撒王在此设防。亚述进军耶路撒冷时从此处经过。公元前 6 世纪末,以色列人从流亡地巴比伦返回故乡后,迦巴人参与重修耶路撒冷城墙的工作。竣工时,招聚各地的利未人行告成之礼。其中唱歌者从伯吉甲、尼陀法、迦巴、押玛弗等地聚集到耶路撒冷。(书 18:24; 21:8-18; 撒下 10:5; 13:3; 14:5; 撒下 5:25; 王上 15:22; 王下 23:8; 代上 6:60; 8:6; 代下 16:6; 拉 2:26; 尼 12:28-29; 赛 10:28-29; 亚 14:10)

迦巴 2(Gibeah of Benjamin)

扫罗四十岁、当上以色列王两年时,和儿子约拿单率六百人在此安营,准备与占据密抹的非利士人交战。(撒下 13:16)案:从英文版《圣经》看,此处应为“便雅悯的基比亚”,与上述“迦巴”是同一地。

迦巴勒(Gebal)

同名者有二:

1. 一座古老的腓尼基人城镇
希腊名为“比布罗斯”(意思是“书本”)。位于地中海海岸,距今贝鲁特以北 32 公里。从迦南往亚兰的交通要道由此经过,是当时的商业重镇。约书亚老迈时,耶和华曾对他说:“未得之地仍多。”迦巴勒是其中之一。王国时期,迦巴勒人协助所罗门预备木材、石头,修建宫殿。而后,迦巴勒相继受到亚述、巴比伦、波斯、希腊和罗马的控制。(书 13:5; 王上 5:18; 结 27:9)

2. 盐海东南面一地

大卫王朝时的圣殿歌唱者亚萨在诗中说,摩押、迦巴勒、亚扪、亚玛力等以色列的敌国,将会倾覆。(诗

83:7)地点不详。

迦巴魯(Chebar)

古巴比伦地区一条灌溉用的人工运河,该河从巴比伦城南边伯拉大河起,向东南流入希底结河。公元前586年以色列亡国后,先知以西结及部分被掳民众住在迦巴鲁河边。以西结在此河边见到耶和华显示的种种异象。有学者认为即今之沙坦尼奥。(结1:1-3; 3:15, 23; 10:15-22; 43:3)

迦百农(Capernaun)

一城市,位于加利利海西北岸、西布伦和拿弗他利的交界处。其名的原意是“拿鸿村”,但“拿鸿”究竟是《旧约》中的先知,还是另有其人,已无可考。该城有罗马军队的驻防营和税卡,税吏利未(马太)住于此。耶稣出来传道不久,便离开拿撒勒,到迦百农居住,视这里为“自己的城”。他在迦百农附近的海边,呼召渔夫彼得、安得烈、雅各、约翰作他的门徒;在城里选召了税吏利未跟随他。耶稣在此显示了多项神迹:

治愈彼得的母亲、罗马军官的仆人,驱逐污鬼,使瘫子行走等;用许多道理教训迦百农人,但他们仍不改悔,所以耶稣说迦百农必将毁灭。(太4:12; 8:5-13; 9:1, 9; 11:23; 可2:1-12, 21-31; 路4:33; 5:27; 7:2; 10:15)其遗址有说是米尼耶废墟,有说是帖尔胡姆废墟。

迦本(Cabbon)

犹太高原上一城镇,在拉吉的东面。以色列人分配迦南地业时,划归犹大支派。(书15:40)有说即今之希伯拉。

迦步勒(Cabul)

同名者有二:

1. 迦南北部一城镇

距地中海不远,靠近迦密山。以色列人分配地业时,划归亚设支派。这里也是以色列与推罗两国的边界线。(书19:27)

2. 加利利北部一地

大卫和所罗门建造宫殿及耶路撒冷的圣殿时,推罗王希兰差遣工匠,提供香柏木、檀香木和金子、宝

石等。圣殿与耶路撒冷城建成后，所罗门将加利利的二十座城回赠推罗王。由于这些地方贫瘠，希兰很不高兴，给城邑之地起名叫“迦步勒”，意思是“如同无物”。以后可能又还给了所罗门。（王上 9:11-13；代下 8:2）

迦得(the land of Gad)

迦得支派的属地，位于约旦河东岸（基列的南部）（参见图 13）。其中部分原属于亚摩利人。摩西分配地业时，将雅谢和基列的各城，并亚扪人的一半地，直到拉巴前的亚罗珥，从希实本到拉抹米斯巴和比多宁，从玛哈念到底璧，并谷中的伯亚兰、伯拉宁、疏歌、撒分，约旦河和靠近约旦河的地，直到基尼烈海的极边，划归迦得的子孙。其属地在东玛拿西的南面、流便的北面。王国分裂时期，约旦河东岸屡遭外族袭击，后被亚扪夺得。先知耶利米、以西结在预言中都提到迦得。（民 34:13-14；书 13:24-28；撒上 13:7；耶 49:1；结 48:27-28；启 7:5）

迦得谷(the river of Gad)

大卫时期派人进行人口普查，他们渡过约旦河，在迦得谷中城的右面的亚罗珥安营，又到雅谢、基列、他停合示、但雅安、西顿、推罗、别是巴等地，查得青壮年男子共有一百三十余万人。（撒下 24:1-9）有说迦得谷指亚嫩河及河谷。

迦斐托(Caphtor)

迦斐托人、非利士人居住地。有说是革哩底岛，有说是加帕多加，还有说包括全爱琴海地区。（创 10:14；申 2:23；代上 1:12）

迦基米施(Carchemish)

古代赫人赫梯帝国的东方首都，位于伯拉河上游西岸，扼守着伯拉河的一个战略渡口；连接尼尼微和地中海的东西商道及沿河而行的南北商道皆由此经过，是兵家必争之地。公元前 717 年亚述占领迦基米施，赫梯帝国灭亡，该城遂为亚述所有。新巴比伦帝国兴起后进攻亚述，公元前 609 年，埃及法老尼哥前去增援困守中的迦基米施。犹大王

约西亚不听劝阻,率军拦截,两军相遇于米吉多。约西亚战败被杀,尸体运回耶路撒冷安葬。四年后,该地终为巴比伦占领。此后数世纪,波斯、希腊、罗马相继崛起,迦基米施先后隶属于它们,地位衰微。先知耶利米曾提及法老的军队与迦基米施。(代下 35:20-24; 耶 46:2; 赛 10:9)其遗址今一半在土耳其,一半在叙利亚。

迦拉(Calah)

米所波大米的一座古城,位于希底结河东岸,北距尼尼微城约40公里,是古实之子英雄宁录建造的数座大城之一。(创 10:11-12)一般认为即今伊拉克的尼姆鲁得。在古城的废墟中发掘出大塔庙、堡垒、护城河、碑铭和大量的象牙雕刻。

迦勒(地)(Caleb, the coutry of Caleb)

指希伯仑。迦勒是摩西派出侦察迦南的十二个探子之一,探毕回来复命时,十个人说迦南地兵强城固,不可进攻,引发民众恐慌;惟迦勒和

约书亚二人主张立即进军。由于民众不信神的应许,以至漂流旷野近四十年。以色列人分配迦南地业时,迦勒以其信,得到希伯仑为产业。大卫为躲避扫罗追捕,一度避居于迦勒的地业内。亚玛力人侵扰犹大南方和迦勒地的南方,掳掠财产和包括大卫妻子在内的妇女儿童,大卫打败了亚玛力人。(民 14:12-23; 书 14:6-14; 撒上 30:14)

迦勒底(Chaldea, Chaldees)

米所波大米东南部古称“迦勒底”,在伯拉大河下游(参见图2、图3),地当今伊拉克南部。土地肥沃,运河交错,灌溉系统发达,是古代文明的发源地之一,也是古代战争与王朝更替最频繁的区域之一。亚伯拉罕的家乡是迦勒底的吾珥。其家族世居于此,至亚伯拉罕的父亲他拉才带着妻子儿孙离开吾珥,前往迦南。公元前8世纪,迦勒底人迅速扩张,不到百年,便从巴比伦南部的一隅之地扩展至整个巴比伦地区,成为巴比伦帝国。《圣经》中有时将“迦勒底”与“巴比伦”相互代

用。西底家王时,迦勒底王率众进攻犹大国,打进耶路撒冷,焚毁圣殿,拆去耶路撒冷的城墙,掠夺财宝后退出;并将犹大人携至巴比伦,令他们做苦工和奴婢。公元前 586 年,巴比伦王尼布甲尼撒攻破耶路撒冷,犹大国亡。古巴比伦以天文知识精湛著称于世,凡重大事件均占星问卜。犹大王族的但以理在巴比伦王尼布甲尼撒的宫中见到行法术的迦勒底人。(创 11:31; 15:7; 王下 25:5-6; 代下 36:17-20; 但 2:2,10; 4:7; 5:7,30)

迦勒底的吾珥(Ur of the Chaldees)

即迦勒底的吾珥城(参见图 2、图 3),《圣经》中只出现四次,都以全名表达。这里是亚伯拉罕父亲他拉的家乡,其家族世居于此。亚伯拉罕与妻子撒拉都在此出生。他拉百余岁时才带着妻子儿孙离开吾珥,前往迦南。后世将亚伯拉罕顺从耶和华的召唤,离开自己本地、本族、父家,离开吾珥,前往迦南作为信而顺服的举动。详见“吾珥”条。(创 11:28, 31; 15:7; 尼 9:7)其遗

址是今布淘曼山丘的木喀雅废墟。

迦勒挪(Calno)

亚兰北方一城市,是“甲尼”的别称。参见该条。(赛 10:9)

迦累得(Galeed)

基列山上一石堆。雅各带着妻儿返回故乡时,与岳父拉班垒石立约。雅各称那石头堆为“迦累得”,拉班名其“伊迦尔嘶哈杜他”;又名“密斯巴”,皆有“以石堆为证”之意。指“我们彼此离别后,若虐待妻子,或另娶妻,神在你我之间见证。石堆与柱子也是彼此间的界线,互不侵犯”。参见“基列山 1”。(创 31:43-54)石堆的确切位置不明。

迦立(Garab)

耶路撒冷附近的一座山。先知耶利米说,将来为耶和华重建耶路撒冷城时,城的范围将扩大至此山。(耶 31:38-39)地点不详。

迦琳(Gallim)

耶路撒冷北面一村落,在基比

亚和巴户琳的附近。扫罗王嫉恨得到众人爱戴的大卫，大卫被迫出逃后，扫罗将已嫁给大卫的女儿米甲改嫁给迦琳人帕提。先知以赛亚预言，亚述王入侵时，迦琳的居民将呼喊、逃跑。（撒上 25:44；赛 10:30）可能是今卡歌废墟。

迦密(Carmel)

犹大山地一城镇，在希伯仑以南、玛云北面，周边是水草丰美的牧场。以色列人分配迦南地业时，划归犹大支派。这里也是犹大支派与亚设支派属地的边界。扫罗战胜亚玛力人后，违背耶和华的命令，在此立了纪念碑。玛云富户拿八的产业在迦密，其妻亚比该机智地化解了拿八羞辱大卫之事；拿八死后，大卫派人到迦密向她求婚。大卫的勇士希斯莱是迦密人。（书 12:22；15:55；19:26；15:12；撒上 15:12；25章）

迦密山(mount Carmel)

地中海岸边的绵延山脉，在沙仑平原与米吉多平原以北、基顺河以南（参见图 5、图 28）。高 530 余

米。其北端形成亚喀巴湾南的岬角，海法港在迦密山西北坡，依山势而建，米吉多古城守卫着穿过迦密山的关口。迦密山林木葱茏，景色优美，古时多橡树、橄榄林、葡萄园，“迦密”的意思就是“果园”或“神的花园”，以色列人常以迦密和沙伦比喻华美秀丽；因山势陡峭，悬崖峭壁间多幽谷暗穴，自古也是强人罪犯的藏身之处。先知以利亚曾在迦密山向四百五十个巴力的先知挑战，后者失败，均被杀。继以利亚为先知的以利沙亦一再来此。（王上 18:19-46；王下 2:25；4:25；歌 7:5；赛 35:2）

迦拿(Cana)

加利利的一个村镇。耶稣行第一次神迹，就是在该地的婚宴上把水变成酒。耶稣第二次来迦拿时，治愈了一个迦百农官长的儿子。耶稣门徒拿但业是迦拿人。（约 2:1, 11；21:2）一般认为其故址是今拿撒勒以北 14 公里处的加拿废墟。

迦南(Canaan)

约旦河西岸的巴勒斯坦，古称

“迦南”(参见图 36、图 1、图 23)。这是耶和华许诺赐给以色列人为业的、流奶和蜜的地方,以色列民族史的大部分在迦南展开。公元前 5 世纪,希腊史学家希罗多德首先称迦南地区为“巴勒斯坦”。迦南是《圣经》中的重要地点,《旧约》提到接近一百三十次,《新约》也有三次。其疆界概言之,西界是推罗至埃及河之间的地中海,南边由埃及河至加低斯巴尼亚南面(南地沙漠),并沿着寻旷野,至盐海南端;东界沿盐海直到约旦河上游,北界在哈马口,与亚兰(即叙利亚)接壤。但事实上,因国力、与外族的攻掠、争战等因素,南、北、东的疆界都不明确,或者变动很大。非利士人早于以色列人定居在迦南的沿海平原,这片狭长的土地因此而称“非利土地”,或者“非利士平原”。以色列人占据约旦河东岸的基列地和摩押平原后,归于自己,划分给流便、迦得和东玛拿西支派,而后又在与外族的争战逐渐失去。国力强大时,将亚兰的很大一块土地收入囊中,从黎巴嫩山脉向北伸展到奥郎底河谷的哈马

口;衰弱后,约旦河以西的本土也守不住。旧石器时代,这里就有人居住。以色列始祖亚伯拉罕在公元前 2000 多年时,由迦勒底的吾珥经米所波大米的哈兰,渡伯拉大河进入迦南,被当地人称为“希伯来人”,意思是“渡河而来的人”。孙子和曾孙因饥荒寄居埃及,四百年后男丁已达六十万。在民族英雄摩西、约书亚的率领下,历尽艰辛,打败迦南各部族,回到神赐给他们的土地。将迦南分给各支派为业(参见图 13),又在这块土地上建国(详见“以色列”、“犹大”条)。新约时期,司提反和保罗都提到以色列人早期在迦南的历史。(创 10:19; 11:31; 12:5; 13:12; 16:1; 出 34:10-15; 民 33:50-53; 34:1-12; 书 11-21 章; 番 2:5; 太 15:21-28; 徒 7:11-15; 13:17-19 等等)

迦萨 1(Gaza)

同名者有二:

1. 非利士地的迦萨

一城市。今译“加沙”。位于迦南中部的沿岸平原(参见图 23),距地中海仅 5 公里,地处叙利亚和埃

及的交通要道上,是军队和商旅必经之地。原为含的后裔亚卫人居地。迦斐托人赶走亚卫人后,居住于此。旧约时期是非利士人的五要塞之一,而后亦是兵家必争之地,以色列、亚述、希腊、埃及、叙利亚、罗马、阿拉伯等相继成为该地的主人。以色列人进军迦南途中,约书亚夺得该地,将住在山地、希伯仑、底璧、亚拿伯、犹大山地、以色列山地的亚衲族人的城邑全部毁灭,杀死所有居民,仅在迦萨、迦特和亚实突三地留下部分人口。以色列人分配地业时,划归犹大支派。士师时期,力士参孙被大利拉出卖,睡眠中剃除神力的来源——头发、剃去眼睛后囚于迦萨。待头发长出,参孙推倒房屋柱子,与戏弄他的非利士人同归于尽。非利士人打败以色列人后,夺去约柜,迦萨城因此而受惩罚,并献出赔罪的礼物。王国分裂时期,犹大王希西家反击非力士人,直追到迦萨和加萨的四境。数位先知都提到迦萨将要遭灾。新约时期,腓力在耶路撒冷往迦萨的路上遇见埃提阿伯的太监,并向他传播福音。(创 10:19; 申

2:23; 书 10:41; 11:21-23; 15:47; 士 1:18; 6:4; 16 章; 撒上 6:17; 王下 18:8; 耶 47:1; 摩 1:6-7; 番 2:4; 撒 9:5; 徒 8:26-34)

2. 以法莲人的迦萨

位于迦南中部、以法莲地业的边界上。(代上 7:28)《圣经》仅提到一次,确址不详。有说二者为一。

迦萨 2(Azzah)

所罗门统治时期所管理的一个地方。《圣经》说:“所罗门管理大河西边的诸王,以及从提弗萨直到迦萨的全地,四境尽都平安。”(王上 4:24)地点不详,从上下文看,似乎是个附属国;也有说是所罗门统治时期以色列南部边界上的城市。

迦实山(the hill of Gaash)

以法莲山地的众山之一,距示剑西南 30 余公里。山北的亭拿西拉,是约书亚的产业及葬地。(书 24:30; 士 2:9)

迦实溪(the brooks of Gaash)

迦实山附近一溪流。是大卫的

勇士希太的家乡。(撒下 23:30; 代上 11:32)

迦特(Gath)

旧约时期非利士人的五要塞之一,在迦南南部,离亚实突城不远,是歌利亚及其他巨人的家乡。以色列人进军迦南途中,约书亚率众将各地亚衲族人的城邑全部毁灭,杀死所有居民,仅在迦萨、迦特和亚实突三地留下部分人口。非利士人一度十分强大,夺回该城。夺去以色列人的约柜后,先后抬到亚实突的大衮神庙和迦特,两地皆因此受到惩罚,不得不归还。大卫受到扫罗王追迫时,两次到此避难,受到迦特王的接待,将洗革拉赐给他。押沙龙叛变,迦特的士兵也给大卫很大的帮助。王国分裂时代,这是南方犹大王罗波安一世修建的十五座防城之一,储藏军械粮草。公元前9世纪,迦特落入亚兰手中,旋又被非利士人夺回。犹大王乌西雅击败非利士人,攻占并拆毁亚实突、雅比尼、迦特等城。而后又被亚述占领。此后,历史上不见记载。地点不详。

有说是沙腓废墟。(书 11:21-23; 撒上 5:8-10; 6:17; 7:14; 17:4, 23, 52; 21:10-15; 27章; 撒下 1:20; 15:18; 21:18-22; 王上 2:39-46; 王下 12:17; 代上 18:1; 20:6; 代下 11:8; 代下 26:6; 诗 56题; 摩 1:6-7)案:“迦特”是“酒酢”之意。古代迦南广种葡萄,许多城镇都称“迦特”,或加上“迦特”。如下面的迦特临门、迦特希弗。

迦特临门(Gath-rimmon)

约旦河西岸的三个同名城镇:

1. 但支派所有

临近地中海,以色列人分配迦南地业时,原归但支派,后遵从耶和华旨意,将迦特临门等四座城和城四周的郊野给了利未支派中哥辖的子孙为业。(书 19:45; 21:24)即今之耶里沙废墟。

2. 以法莲支派所有

利未支派中哥辖的子孙从以法莲支派的属地中得到迦特临门等四座城和城四周的郊野。(代上 6:69)案:有说 1、2 为同一地。

3. 西玛拿西支派所有

以色列人分配地业时,原归玛拿西支派。后将迦特临门等两座城和属城的郊野给了利未支派中哥辖的子孙为业。(书 21:25)有说此“迦特临门”是抄写之误,应为“比连”。

迦特希弗(Gittah-hepher)

地名之意是“井池的酒酢”。西布伦和拿弗他利两支派交界处的一个小镇,属于西布伦,近后来耶稣长期居住的拿撒勒城。这里是先知约拿的故乡(参见图 19)。新约时期,迦特希弗与拿撒勒都属于加利利地区。(书 19:10-16;王下 14:25)今米沙即迦特希弗的原址。

迦西斐雅(Casiphia)

米所波大米一地区。公元前 586 年犹太国亡后,部分利未人居住于此。以斯拉率以色列人回归时,曾派人去该地邀他们同返,为圣殿工作。(拉 8:17)可能是今底格里斯河畔的泰西弗,距巴格达不远。

甲加(Karkaa)

迦南南部边界上一地。在加低

斯巴尼亚和比梭溪之间。以色列人分配地业时,划归犹大支派。(书 15:3)确址不详。

甲尼(Calneh)

同名者有二:

1. 示拿(今名“巴比伦”)地一城市,由古代英雄宁录建造。(创 10:10)

2. 先知阿摩斯提到的一城。他以此城及哈马、迦特等强大的城市为例,警告以色列人灾祸已近。(摩 6:2)有说即今叙利亚北部的库兰尼。

甲薛(Kabzeel)

迦南南部一城镇,靠近以东地。以色列人分配地业时,划归犹大支派,是其疆域最南端的城邑之一。大卫的勇士、护卫长比拿雅是甲薛人。又作“叶甲薛”。参见该条。(书 15:21)确址不详。有说是霍拉废墟。

坚革哩(Chenchrae)

一海港,位于希腊南部,距哥林

多城约 13 公里(参见图 7、图 8)。保罗第二次传教旅程时在坚革哩剪发还愿,然后前往以弗所;在给罗马教会的信中,特别推荐一位热心主事、乐于助人的坚革哩教会女执事。(徒 18:18; 罗 16:1)

金罕寓(Chimham, which is by Beth-lehem)

伯利恒附近一小块土地,意思是“金罕的住处”。又名“基罗特金罕”。详见该条。

匠人之谷(the valley of craftsmen)

一个盛产木材的山谷,在沙仑平原南端、罗德和阿挪的附近。因谷内匠人聚集、手工业发达而得名。以色列人从巴比伦返回故乡后,其中的便雅悯族居住于迦巴、密抹、亚雅、亚拿突、基他音等城市、乡村,以及匠人之谷。(尼 11:31-35)

角门(the corner gate)

耶路撒冷城的城门之一,大概在耶路撒冷城西城墙偏北处、以法莲门和谷门之间,门朝西(参见图

14)。王国分裂时期,以色列人兄弟阋墙。以色列王约阿施打败犹大王亚玛谢后,拆毁了自以法莲门至角门间的耶路撒冷城墙。亚玛谢子乌西雅即位后,振兴国家,在角门和谷门以及城墙转弯处建筑坚固的城楼。乌西雅曾孙希西家王修复毁坏的城墙,从角门南边开始在城外又筑一城,坚固大卫的米罗。先知耶利米预言将来耶路撒冷城必为耶和華建造,从哈楠业楼到角门要往外扩展。(王下 14:13; 代下 25:23; 26:9; 32:5; 耶 31:38; 亚 14:10)

瑾锁(Gimzo)

犹大属地南部一城镇。亚哈斯王时被非利土人夺去。(代下 28:18)其原址是今吕大东面的瑾姆祖。

居比路(Cyprus)

地中海东北部的一个岛屿(参见图 21),是地中海的第三大岛,今译“塞浦路斯”。北距小亚细亚 80 公里,东面 110 公里是叙利亚。岛的西南和北部是山地,中间是平原,盛产木材、水果、蔬菜、陶器。岛四

周多天然良港,各有航线通往埃及、巴勒斯坦、叙利亚和小亚细亚,商业发达,且自古就是战略要地,先后被巴比伦、埃及、亚述、波斯、希腊等国占据。腓尼基人在岛上建的殖民城名“基提翁”,希伯来人曾以“基提”称居比路(参见该条),以“基提人”称居比路岛民;而后,凡海上民族概称之为“基提人”。巫师巴兰曾预言:“必有人从基提来,苦害亚述,苦害希伯,他也必沉沦。”数位先知都提到它。新约时期,帮助过保罗的巴拿巴是居比路人。司提反殉难后,受迫害的基督徒避居居比路,并

在此传道;保罗来此传道,使居比路的总督士求保罗归信基督。使徒马可也曾到此看望当地信徒。(民 24:24; 赛 23:12; 耶 2:10; 结 27:6; 但 11:30; 徒 4:36; 11:19-20; 13:4-13; 15:36-39; 21:3; 27:4)

均(Chun)

亚兰一城市,原属琐巴王哈大利谢。大卫战胜哈大利谢后,从均城和提巴城中夺取了大量的铜。而后所罗门用以制造圣殿的柱子与器皿。(代上 18:8)有说即“比罗他”。参见该条。



客西马尼(园)(Gethsemane)

耶路撒冷城东、过汲沦溪、橄榄山山麓上的一个园子。客西马尼的意思是“榨油”，表明橄榄山盛产橄榄，且用以榨油。耶稣与门徒常到园中聚集祷告。吃过最后的晚餐后，耶稣与门徒又来到园中，他知道自己被出卖的时候快到了，心里有巨大的忧伤，天使加添他的力量。不久，出卖耶稣的犹大带着士兵到此捉拿他。(太 26:36-56；可 14:32-50；路 22:39-53；约 18:1-2)其确切位置至今仍有争论。

旷野(desert, wilderness)

多指野地、沙漠、荒山野岭、沼泽等不宜居住、野兽出没、人烟稀少的地方；或者曾经有人居住，

而后再被废弃、荒废的地方。《旧约》，特别是记述以色列人出埃及、进军迦南的《民数记》、《申命记》等篇章中有许多关于旷野的记载。夏甲从家里逃出后，在别是巴旷野游荡。以色列人在旷野漂流了三十八年，先后走过书珥、伊坦、汛、西奈、寻、巴兰、加低斯、摩押、基底莫等旷野(参见图 37)，历尽艰辛。大卫躲避扫罗时，藏在西弗、玛云和隐基底旷野的山间。《新约》中，耶稣在旷野住了四十天，受撒旦试探，也有天使来侍候。其中都蕴含着考验、锤炼之意。旷野时常有战争。(除《民数记》、《申命记》各章外，创 21:14；出 15:22；撒上 23:14-15；24-25；26:1；王下 25:5；代下 20:16-20；伯 24:5；38:26；

图 37



诗 65:12; 78:40; 102:6; 赛 13:
22; 33: 9; 42: 11; 耶 23:10;
24:24; 43:19-20; 48:2; 51:43;
结 5: 14; 珥 1: 20; 2: 22; 太 3:
1-3; 可 1:2-4, 13; 路 3:1-6; 4:
1; 约 1:23 等等)



拉巴(Rabbah)

同名者有二：

1. 亚扪人的首都

有时也称为“拉巴亚们”。位于约旦河东岸、希实本东北，雅博河的发源处，靠近亚罗珥。以色列人击败巴珊王噩，他的铁床（有说是棺槨）留在拉巴。以色列人分配地业时，划归迦得支派，但亚扪人仍占据该地。大卫时期，他的将军约押才攻取了拉巴；赫人乌利亚即因谋杀而死于此役（因大卫看中其妻拔示巴）。大卫逃避押沙龙时，曾得拉巴人的帮助。先知们斥责拉巴的恶行，并预言它的毁灭。耶稣诞生前，拉巴成为罗马帝国的属地，罗马执政官多利买·菲拉得尔法按自己的名字更其名为“非拉得尔非亚”。阿拉伯人攻占领拉巴后，此地逐渐衰

微。（申 3:11；书 13:25；撒下 11:1-17；12:26-31；17:27；代上 20:1-3；耶 49:2；结 21:20；25:5；摩 1:14）今名“安曼”，约旦国的首都。

2. 犹大山地一城邑

位于伯利恒西南。以色列人进军迦南途中赶走原住民亚摩利人，占据该地。分配迦南地业时，划归犹大支派。（书 15:60）确址不详。有说是今耶路撒冷附近的希录废墟。

拉班(Laban)

位于约旦河东岸的旷野。以色列人出埃及、进军迦南四十年后，摩西曾在巴兰、陀弗、拉班、哈洗录、底撒哈之间的亚拉巴向以色列人讲律法和他们出埃及以来的种种经历。（申 1:1）确址不详。

学者争论颇多。

拉璧(Rabbith)

约旦河西岸、他泊山附近一城，以色列人分配迦南地业时，划归以萨迦支派，是其所得的十六座城之一。(书 19:20)即今之德布伊耶。

拉共(Lakum)

迦南北部一城镇。以色列人分配地业时，划归拿弗他利支派，是其所得的十九座坚固城之一，在其属地的边界上。(书 19:33)有说即今非亚斯河源头处的曼素拉废墟。

拉哈勒(Rachal)

犹大属地南部一城。大卫率四百人夺回被亚玛力人掠去的民众、财物后，派人送礼物给他在拉哈勒等地的朋友及犹大长老。(撒上 30:26-31)地点不详。

拉吉(Lachish)

耶路撒冷西南约 48 公里低矮山丘上的一个重要防城，扼守从迦南通往埃及的要道，是非利士人进

入犹大的必经之地。该城历史久远，公元前 16 世纪以前已是一个军事重镇。考古发现该城有两层城墙，外面砌石，中间填土，共厚 6 米，并有城楼、大闸，十分坚固。拉吉城的面积超过当时的名城耶路撒冷和米吉多。有一座王宫和许多贮物室，街道两旁满是商店；城中有一个深 44 米的井，足够居民用水。以色列人进军迦南途中，拉吉王雅非亚联合其他四名亚摩利王对抗约书亚，约书亚大获全胜(参见图 5)，攻陷拉吉等地后实施屠城，杀死五王，把尸体挂在树上。以色列人分配迦南地业时，划归犹大支派。王国南北分裂时期，所罗门之子罗波安重建拉吉，使其成为防御非利士人和埃及人的边防城。犹大王亚玛谢曾避难到此，但被叛臣追踪杀死。亚述王西拿基立进攻犹大国时，首先包围拉吉，使耶路撒冷不能向埃及求援；继而从拉吉派使者到耶路撒冷叫他们投降。希西家王答应进贡。西拿基立把这次围城的情况画于他在尼尼微王宫的墙上。公元前 6 世纪上半叶，巴比伦攻陷拉吉并

焚毁该城。几十年后,以色列人从流放地巴比伦返回故乡,部分犹大族人曾在此居住,但城市已大不如前。在公元前 150 年左右被废弃。(书 10 章;12:11; 15:39;王下 14:19-20; 18:14-21; 19:8;代下 11:9; 25:27;32:9;尼 11:25-30;赛 36 至 37 章;耶 34:7)其遗址众说纷纭,多数认为是今阿杜韦尔废墟。

拉甲(Rakkath)

迦南北部、基尼烈湖西岸一城市。以色列人分配地业时,划归拿弗他利支派,是其所得的十九座坚固城之一。(书 19:38)有说是今昆那提尔废墟,也有说是喀利提亚废墟。

拉昆(Rakkon)

迦南地一城市。以色列人分配地业时,划归但支派。(书 19:46)有说即今约罕河河口北面约 3 公里处的拉古押废墟。

拉玛(Ramah)

意思是“高地”、“高处”。这是

好几个建在山上的城镇的名字,其中有两个比较重要:

1. 便雅悯支派的拉玛

位于耶路撒冷北面 8 公里,邻近便雅悯的基比亚,故又称“基比亚的拉玛”。雅各妻子拉结葬在该城附近。女士师底波拉住在拉玛和伯特利之间,在此裁判民事。一名利未人和他的妾从伯利恒南下,经过该城,住在基比亚,其妾被当地人侮辱致死,引发以色列各支派间的一场战争。扫罗曾在此地的柳树下追查大卫的下落。王国分裂后,这里是北方以色列国和南方犹大国的边境。以色列王巴沙曾占领该城并在此设防,后为犹大王亚撒夺回,将修筑拉玛的石料、木头等用以修筑迦巴和米斯巴。亚述王西拿基立进犯犹大国时,曾经过迦巴、拉玛和基比亚,遂成为亚述军队入侵的经常路线。耶路撒冷陷落时耶利米被掳,带到拉玛,护卫长尼布撒拉旦在此释放了他。多年后,以色列人从流放地巴比伦返回故乡,便雅悯支派居住于迦巴、密抹、拉玛、亚拿突等城市和属城的乡村。先知耶利米提

及拉结在此为儿女的灾难痛哭。《马太福音》记载耶稣降生后,曾引用这个有关拉玛的预言。(书 18:21-28; 上 19:13; 撒上 22:6; 王上 15:16-22; 代下 16:5-6; 尼 11:31; 耶 31:15; 40:1; 赛 10:29; 拉 2:26; 太 2:18)一般认为即今耶路撒冷北面的尔兰村庄。

2. 亚设属地边界的拉玛,在西顿和推罗之间。(书 19:29)地点不详。

3. 拿弗他利支派的拉玛

以色列人分配迦南地业时,是其所得的十九座坚固城之一。(书 19:36)即今之拉玛城,距加利利海西北约 18 公里。

4. (南地的)拉玛(Ramath of the south)

迦南南部一地区,称“南地的拉玛”。以色列人分配地业时,原已划归犹大支派。后因其地域过大,改分给西缅支派。又名“巴拉比珥”。参见该条。(书 19:1-8)

5. 拉玛琐非的简称

位于以法莲山地。先知撒母耳的出生地。详见“拉玛琐非”条。

(士 4:4-5; 撒上 1:1, 19 等)

拉玛琐非(Ramathaim-zophim)

位于以法莲山地,在耶路撒冷西北,靠近示罗。常简称“拉玛”。这里是先知撒母耳父母的家乡,他们每年都从拉玛去示罗向神献祭。撒母耳出生于此,断奶后送到示罗,让他终身侍奉神。撒母耳成年后返回故乡,除每年外出巡行、处理各地事务外,长住拉玛,在这里讼裁民事,并为耶和华坛祭祀;死后安葬于此。扫罗首次遇见撒母耳即在拉玛;以色列长老在此恳求撒母耳为他们立一个王。日后大卫为躲避扫罗的追杀,曾到此见撒母耳。(士 4:4-5; 撒上 1:1, 19; 2:11; 7:15-17; 9:6-10; 15:34; 16:13; 19:18-24; 25:1; 28:1)确址不详,争论颇多。

拉幔(Lahmam)

犹大高原上一城镇。以色列人分配迦南地业时,划归犹大支派。(书 15:40)有说是今拉姆废墟。

拉抹米斯巴(Ramath-mizpeh)

约旦河东岸一城镇,原为亚摩利王西宏所有。以色列人进军迦南时夺得。分配地业时,划归迦得的子孙。(书 13:24-26)有说是“米斯巴”的别名。参见该条 5。

拉末(Ramoth)

同名者有二:

1. 南地的拉末

以色列人分配迦南地业时,原划归以萨迦支派。后遵从耶和华旨意,将玛沙、拉末等城和属城的郊野给了利未支派革顺的子孙为业。大卫率四百人夺回被亚玛力人掠去的民众、财物后,派人送礼物给他在拉末等地的朋友及犹太长老。(撒上 30:26-31;代上 6:73)

2. 基列的拉末(Ramoth in Gilead)

约旦河东岸的一座大城,因其位于基列地,又称“基列的拉末”。(王下 8:29;代下 22:6)详见该条。

拉末利希(Ramath-lehi)

本名“利悉”(参见该条),在犹

大地以坦磐石附近。力士参孙烧毁了欺骗他的非利士人的庄稼与橄榄园,非利士人群集利希,以图报复。参孙自愿让数千犹太人捆绑,送到利希后挣断绳索,用驴腮骨杀死一千个非利士人。该地因此而名“拉末利希”,意思是“驴腮骨高地”。确址不详。(士 15:9-17)

拉沙(Lasha)

古地名,指迦南人领土的南面疆界。大约在死海南端。(创 10:19)

拉沙仑(Lasharon)

迦南地原有的三十一个王城之一。以色列人进军迦南时攻占。(书 12:18)地点不详。

拉西亚(Lasea)

革喱底岛上的海港城市,在佳澳港东面约 8 公里处。保罗被押送罗马途中,所乘船只遇风,漂流到离拉西亚不远的佳澳。(徒 27:8)

拉亿(Laish)

一城市,位于伯利合附近的平

原。但支派没有分得迦南地业前，得知拉亿等地甚好，从琐拉和以实陶派出六百人，抵达拉亿，杀死城中居民，放火烧毁该城。在废墟上重新修建，按照祖先但的名字，起名为“但”。参见“但 2”。(士 18 章)

兰塞(Rameses)

古埃及境内最富裕的地区，位于尼罗河三角洲下游，水草丰美。这曾是希克索斯王朝的首都亚华里斯，法老兰塞二世在那里有一座王宫，称“比兰塞”。迦南大饥荒时，已任埃及宰相的约瑟将父亲雅各和众兄弟都接到埃及，遵照法老的吩咐，将兰塞境内的地给他们居住，作为产业。许多年后，新法老见以色列人日益强盛，惟恐他们危害埃及，便罚他们做苦工，还命他们修筑比东和兰塞两座储藏货物的城邑。在以色列人抵达埃及满四百三十年的那一天，摩西率以色列人从兰塞起程(参见图 11)，出埃及，进军迦南。(创 47: 11-12; 出 1: 11; 12: 37; 民 33: 3, 5) 兰塞的地点有争议，有说是“琐安”，更新的意见是在肯迪尔附近。

老底嘉(Laodicea)

新约时代小亚细亚地区弗吕家省的一个城市。约在公元前 261—前 246 年间，叙利亚王安提阿古二世为纪念妻子老底嘉而建此城，以其名字命名，遗址在今土耳其西部路克斯谷中(参见图 15)。老底嘉位于两条大道的交叉点上，商业和银行业十分发达；该地出产光滑的黑羊毛衣服和药物，城中用水来自城外 9 公里处的温泉。《启示录》作者致老底嘉的信中反映出上述特点，保罗的《歌罗西书》也要给老底嘉教会阅读。那里的教会可能是保罗在以弗所时建立的。公元 60 年，这里发生地震，老底嘉和附近的歌罗西、希拉波立等城皆被毁。罗马元老院拨大笔经费赈灾，老底嘉拒绝接受，自行重建，可见其实力。但富足后，风气可能很坏，屡受指责。公元 11 世纪后，经多次战争，只剩遗址。(西 2: 1; 4: 13-17; 启 1: 11; 3: 14-22)

勒撒(Rissah)

以色列人出埃及、漂流旷野中的一地。他们从立拿起程，在此安

营,然后前往基希拉他。(民 33:21-22)位置不详。

黎巴嫩(Lebanon, mount Lebanon)

一般而言,《圣经》中提到的黎巴嫩多指从推罗城开始、向东北伸展的黎巴嫩山。“黎巴嫩”的意思是“极白”、“白山”,因山上有白色的石灰石,或者山顶每年有六个月的积雪而得名。山上森林茂密,有着闻名于世的香柏树。《圣经》中提及黎巴嫩时,常与那里的香柏树相连。沿海平原和低矮的山脊植满各样果树:橄榄、葡萄、苹果、无花果、杏、枣和其他蔬菜;著名的海港推罗、西顿和比布罗斯都位于黎巴嫩的海岸,十分富饶。耶和华在何烈山允诺将把迦南地的高原、南地、山区、沿海,以及从黎巴嫩山到伯拉大河的广袤区域赐给以色列人为业。所罗门王曾请推罗王从黎巴嫩运给他香柏木和其他上等木材,并派三万工匠赴黎巴嫩采石,以便在耶路撒冷建造圣殿和王宫,他则给推罗小麦和橄榄油等。在诗歌和先知话语中,黎巴嫩的香柏木往往

象征着威严与力量,亦代表属世的骄傲,将会被神的愤怒所击碎。(申 1:7;书:9:1;士 3:3;王上 4:33;5章;代下 2:8, 15; 8:6;何 6:5-7;拉 7;诗 72:16; 92:12; 104:16;赛 2:13; 14:8; 35:18;耶 22:6;结 27:5; 30:3 等等)

黎巴嫩平原(the valley of Lebanon)

黎巴嫩山的两个山脉在黑门山附近被一个由东向西伸展的大山谷分隔,谷中就是黎巴嫩平原,又称“哈马口”,即今巴格亚谷。以色列人进军迦南途中,约书亚率众攻取了亚拉巴高原、以色列山地、歌珊全地,以及从西珥的哈拉山直到黑门山下黎巴嫩平原的巴力迦得,擒获诸王,杀尽该地区的所有原住民,把土地分给以色列各支派为业。(申 3:25;书 1:4; 11:16-23; 12:7)

立拿(Libnah)

同名者有二:

1. 旷野中的立拿

以色列人出埃及、漂流旷野中的一地。他们从西奈旷野起程后,

经利提玛、临门帕烈，安营于立拿，然后前往勒撒。(民 33:20-21)地点不详。

2. 犹大地的立拿

拉吉附近的军事要塞，靠近非利上的边境。约书亚率众渡过约旦河后，夺取该地(参见图 5)，杀尽城中所有男女老幼。以色列人分配迦南地业时，原划归犹大支派，后遵从耶和华旨意，将立拿等十三座城和城四周的郊野改分给祭司亚伦的子孙为业。犹大王约兰在位时，以东人兴起，立拿参与叛变。希西家王时，立拿曾被亚述王西拿基立围困，因亚达的军队遭遇瘟疫而幸保不失。犹大国最后两个王(约哈斯、西底家)的母亲是立拿人。(民 33:20-21; 申 1:7; 书 10:29-31, 39; 12:15; 21:8-18; 15:42; 21:10; 王下 8:22; 19:7-8, 12, 35; 23:31; 24:18; 代下 6:57; 赛 37:8; 耶 52:1)确址不明。

利巴勿(Lebaoth)

意思是“獅子女神”。犹大南部一城镇。以色列人分配迦南地业时，划归犹大支派。因其地域过大，

改分给西緬支派。(书 15:32; 19:6)又称“伯巴利勿”。详见该条。

利比拉(Riblah)

同名者有二：

1. 基尼烈湖以北、亚延东边的利比拉

耶和華為以色列人划定归他们为业的迦南地范围，其东界从示番往南至亚延东边的利比拉，再南下至基尼烈湖东岸，沿约旦河，直至盐海。(民 34:11-12)地点不详。可能在黑门山附近。

2. 亚兰的一个军事要塞

位于奥郎底河岸、哈马以南、大马色西北，即今叙利亚的利比勒。该城地势险要，是天然要塞。犹大国第十七代王约哈斯即位仅三个月，被埃及法老尼哥囚于利比拉。公元前 588—前 586 年，巴比伦王尼布甲尼撒进攻耶路撒冷时，以该城为基地。耶路撒冷城破，第二十个犹大王西底家出逃，被抓后带到利比拉受审，犹大国自此灭亡。耶路撒冷的居民被掳，部分民众被杀于该城。先知以西结预言耶和华必伸手攻击他们，使他们

的地从旷野到第伯拉他一切住处极其荒凉。又名“第伯拉他”。参见该条。(王下 23:33; 25:1-6, 21; 耶 39:5-6; 52:9, 26-27)

利波拿(Lebonah)

一城镇,位于利波拿以南、伯特利以北、示剑大路以东。以色列各族惩罚为恶的便雅悯族、杀死该族女性后,允许他们各抢一个示罗城女子为妻。(士 21:19)有说即今示罗西北约 5 公里处的卢宾。

利乏音谷(the valley of Rephaim)

耶路撒冷西南面的广阔山谷,地名之意是“巨人谷”,可能因古代身材较高的亚纳族、尼弗族经常往来于此而得名。位于耶路撒冷与伯利恒的交错处,古时常作为耶路撒冷与伯利恒之间整个地区的代称。以色列人分配迦南地业时,这里是犹大支派与便雅悯支派疆域的边界。大卫在此山谷中两次击败非利士人,名扬列国。(书 15:8; 18:16; 撒下 5:17-25; 23:13; 代上 14:9-17; 赛 17:5)

利非订(Rephidim)

意思是“休息地”。位于汛旷野和西奈山之间(参见图 11)。以色列人出埃及、进军迦南途中曾在此安营,然后前往西奈的旷野。沙漠地区没有水喝,百姓围攻摩西,责备他将大家带出富裕的埃及,在这里渴死。按照耶和华的指示,摩西击打磐石,石中流出水来。摩西给这里起名叫“玛撒”,意思是“试探”;又叫“米利巴”,意思是“争闹”。亚玛力人来到利非订,与以色列人争战。摩西拿着神的杖站在山顶指挥,他的手举起,以色列人就胜,反之则败。亚伦和户珥各扶持摩西的一只手,不使下垂,终于大败亚玛力军队。离开利非订后,以色列人抵达西奈旷野。(出 17:1-16; 19:2; 民 33:14-15)其位置众说纷纭,难以考订。

利合(Rehob)

同名者有三:

1. 约旦河上游的利合

以色列人进军迦南途中,摩西派出的探子从巴兰旷野北上,经寻旷野到达利合。这是探子侦察的最

北处。其位置与伯利合相同,靠近大马色。(民 13:21)地点不详。

2. 利未人的利合

迦南北部一城镇,在米沙勒北面、押顿的东南。以色列人分配地业时,原划归亚设支派,后遵从耶和华旨意,将利合等四城和属城的郊野给了利未支派革顺的子孙为业。(书 19:28;21:31;代上 6:75)地点不详。

3. 亚设支派一城

迦南北部一城镇。以色列人分配地业时,划归亚设支派。该支派没有赶走原住民,和他们生活在一起。(书 19:30;士 1:31)地点不详。

利河泊(Rehoboth)

意思是“宽阔之地”。同名者有三:

1. 米所波大米一城

位于希底结河边、尼尼微以南。是古代英雄宁录在亚述建造的诸多城市之一。(创 10:11-12)

2. 大河边一城

大河边利河伯人扫罗继玛士利加入桑拉之后当上古以东地王。(创 36:37;代上 1:48)案:有说与 1

是同一城;也有说二者的距离太远,以古代情况衡量,应是另一个同名的古代城市。

3. 一水井

亚伯拉罕之子以撒住在基拉耳时,其仆人常因水井问题与当地入争执。以撒又在别处另挖一口井,大家不争了。以撒给该井起名“利河伯”(参见图 16),因为耶和华赐给他们宽阔之地,必将在此地昌盛。(创 26:18-22)此井在别是巴西南 30 多公里处。

利基翁(Rhegium)

意大利南部一重要的港口城市,位于墨西拿海峡边,与西西里岛遥对(参见图 21)。利基翁的意思是“裂口”、“撕开”,可能指海峡与海岛间好像被撕开。使徒保罗被押往罗马途中,所乘的船先到西西里岛的首府叙拉古,然后在利基翁泊岸,再去部丢利。(徒 28:12-13)

利坚(Rekam)

约旦河西岸一城镇。以色列人

分配迦南地业时,划归便雅悯支派,是其获得的二十六城之一。(书 18:27)地点不详。

利门(Remmon)

迦南南部一城镇。以色列人分配地业时,原已划归犹大支派,后因其地域过大,改分给西缅支派,是该支派分得的十七座城之一。(书 19:7)地点不详。

利篾(Remeth)

迦南地一城镇。以色列人分配地业时,划归以萨迦支派,是其所得的十六座城之一。(书 19:21)有说即“拉末”。参见该条 1。

利色(Rezepth)

被亚述摧毁的一个城市。亚述大臣曾一再在以色列人面前骄傲地提及希拿、利色、西法瓦音等地,意图令以色列人投降。(王下 19:12; 耶 37:12)有说即今叙利亚的利沙法。

利善(Leshem)

一城市,又名“拉亿”。以色列

人分配迦南地业时,但支派超越所获的地界,进攻并夺取了利善,按照自己祖先但的名字,将利善改名为“但”。参见“但 2”。(书 19:47)

利提玛(Rithmah)

以色列人出埃及、漂流于旷野时安营的一个地方,在哈洗录和临门帕烈之间。(民 33:18-19)地点不详。

利希(Lehi)

意思是“牙床骨”、“腮骨”。在犹大地以坦磐石附近。力士参孙烧毁了欺骗他的非利士人的庄稼与橄榄园,非利士人群集利希,以图报复。参孙自愿让数千犹大人捆绑,送到利希后挣断绳索,用驴腮骨杀死一千个非利士人。该地因此得名。耶和华使利希的洼处裂开,涌出清泉,给参孙解渴。又名“拉末利希”。(士 15:9-19)参见该条。确址不明。

利鲜(Resen)

城市名,位于尼尼微城和迦拉

城的中间。系古代英雄宁录在亚述建造的诸多城市之一。(创 10:12) 地点不详。有说是尼尼微的郊区,也有说是该地的一个供水站。

临门 1(Remmon)

同名者有二:

1. 西缅支派的临门

迦南南部一城镇。以色列人分配地业时,划归犹大支派。后因其地域过大,改分给西缅支派。(书 15:32;代上 4:32)有说是“音临门”的别名。参见该条。

2. 耶路撒冷南方的临门

先知撒迦利亚预言,复兴之日,耶和華必作全地的王;从迦巴到耶路撒冷南方的临门,要变成亚拉巴。(亚 14:9-10)有说即“音临门”。详见该条。

临门 2(Rimmon-methoar)

迦南北部一城镇,在大比拉和米沙勒之间。以色列人分配地业时,划归西布伦支派。(书 19:13)一说即“丁拿”。参见该条。

临门磐(the rock of Rimmon)

耶路撒冷以北旷野中的一个大山洞。基比亚城的便雅悯族匪徒将路过此城的利未人的妾强奸致死,以色列其他部族为此讨伐不愿交出匪徒的便雅悯人,在基比亚城前恶战。便雅悯族大败,死了数万人,只剩六百人,逃到临门磐,在那里住了四个月。(士 20:29-47; 21:13)确址不明。

临门帕烈(Remmon-parez)

旷野中一地,在利提玛和立拿之间。以色列人进军迦南途中、漂流旷野时在此安营,然后前往立拿。(民 33:19-20)

临摩挪(Rimmon)

迦南北部一城镇。以色列人分配地业时,原划归西布伦支派。后遵从耶和華意旨,将临摩挪、他泊等城及其郊野改划给祭司米拉利族的后裔为业。(代上 6:77)

流便(Reuben)

摩西分配地业时,划归流便支

派的属地(流便是长子,其后裔流便支派是以色列十二支派之一)。这是约旦河东岸一片水草丰盛的地方,原属于摩押人,以色列人进军迦南时夺得。其西界是盐海,南抵亚嫩河,北面与迦得为邻,东边是亚扪国(参见图 13)。但很快就与东山再起的摩押人发生冲突,而后约旦河东岸成为以色列与亚兰的相争之地;至公元前 732 年左右,被亚述的提革拉毗尼色三世攻占。(民 32:20, 33; 书 13:9, 15-23; 22:1-5; 王上 22:3; 王下 10:33; 15:29; 代上 5:8-9; 结 48:6)

流泪谷(the valley of Bace)

希伯来原文作“巴卡谷”。诗 84:6 称颂追随神的人必蒙福祉,他们经过流泪谷,使这谷变成泉源之地,并有秋雨之福盖满全谷。是真有其谷还是比喻,意见不一。

路斯(Luz)

1. “伯特利”原来的迦南名字

雅各在这里看到一架通天的梯子,梯子上有天使上上下下,耶和华

在此允诺赐福与他。雅各给该地起名“伯特利”(详见该条)。雅各去世前,向约瑟重申这段历史,希望儿子们回归属于自己的土地。(创 28:19; 35:6; 48:3; 书 16:2; 18:13; 士 1:22-26)

2. 赫人居住地一城

以色列人夺取迦南时,路斯城内一人为以色列探子指路,攻占该城后,以色列人杀死除指路者全家外的所有居民。那人随后迁居赫人之地,在那里建造一座城,仍起名“路斯”。(士 1:22-26)地点不详。

路司得(Lystra)

吕高尼境内的一个城市(参见图 6),属于罗马的加拉太省,在以哥念西南约 29 公里处,距今土耳其摩尼亚城不远,今称“拉蒂克”。城市建在小山丘上,罗马军人在此驻防,是一个军事要地。保罗和巴拿巴在第一次传教行程中遭受以哥念人的逼迫,逃往路司得和特庇。保罗在路司得治愈了一个瘫子,民众以为他是希耳米(希腊诸神的使者),巴拿巴是丢斯(希腊主神),向他们献祭,被巴拿巴

和保罗阻止,有一些人成了基督徒。但从以哥念来的犹太人煽动众人,他们便用石块投掷保罗,以为他死了,把他拖到城外。不久,保罗苏醒,与巴拿巴一起去了特庇。此后,保罗又数次再访路司得的基督徒。(徒 14:6-20; 16:1-5)

吕彼亚(Libya)

非洲北部、埃及西面的广大地区(参见图 2、图 3),界限不甚明确,又名“弗”(参见该条)。今译“利比亚”。吕彼亚人与以色列人没有多少来往,《圣经》中出现不多,只有几位先知提到弗或者吕比亚,说神的日子到来时,埃及人、古实人、吕彼亚人、路得人等将倒在刀下。公元前后,这里成为罗马的属地。罗马人将吕彼亚分成东、西两省,东部叫“吕彼亚玛玛利加”,西部名“古利奈加”,古利奈加的首府叫“古利奈”(参见该条)。替耶稣背十字架去各各他的西门,是古利奈人。五旬节时,吕彼亚的犹太人也到耶路撒冷过节,听使徒讲道。(创 10:6;代上 1:8;耶 46:9;结 27:

10; 30:3-5;但 11:43;徒 2:5-10)

吕大(Lyddā)

即旧约时代的“罗得”(参见该条)。约帕东南 16 公里的一个城市,以纺织业、漂染业和牧牛业著名,城中有庞大的市场。使徒彼得探访那里的信徒时,治愈了瘫痪八年的以尼雅。(徒 9:32-35, 38)

吕高尼(Lycaonia)

小亚细亚南部的内陆地区,位于托鲁斯山脉的北面。在罗马占领之前,东面是加帕多家,南方是基利家,西边有弗绿家和彼西底,北邻加拉太(参见图 7、图 8)。保罗到此布道时,这里已是罗马的领土。路司得和特庇二城皆在吕高尼境内。保罗先后三次到访吕高尼,传讲福音,成效颇大,许多人皈依基督。(徒 14:31-22; 16:1-5; 18:23)

吕家(Lycia)

小亚细亚西南部的一片细小山地,东、南、西三面是地中海,北面有弗吕家和彼西底,西北是卡里亚,东

北为旁非利亚。山地出产橄榄、葡萄和木材，沿海则有良港。公元前6世纪起，先后受波斯、希腊、多利买、西流基和罗马的统治。保罗曾到过这里的两个港口：帕大喇和每拉。（徒 21:1； 27:5）

罗德(Lod)

迦南中部沿岸平原上一城镇，是便雅悯后裔沙麦建造的二城之一。公元前6世纪末，随所罗巴伯从流放地巴比伦返回故乡的以色列人中有罗得人，而后，便雅悯族居住于迦巴、密抹、罗德、亚雅等城和属城的乡村。新约时期名“吕大”，是个繁华的商业城市。详见该条。（代上 8:12；拉 2:33；尼 7:37； 11:35）

罗底(Rhodeo)

爱琴海中一海岛，岛上多山，以天然良港和公共建设著名，首府也叫“罗底”。地处在小亚细亚半岛的东南方，繁忙的古代商路由此经过，是重要的商业中心。有完备的法律，为后来罗马的海上法提供

了许多先例。罗底岛港口附近的太阳神巨像是“古代世界七大奇观”之一。公元前1世纪成为罗马的一个省。使徒保罗第三次外出传道时到了该岛。（徒 21:1）今名“罗得岛”。

罗底巴(Lo-debar)

一城镇，属于迦得支派。又称“底壁”。参见该条 2。位于约旦河东岸，靠近基尼列湖。扫罗与约拿单战死后，直系后代仅存约拿单之子米非波设，流亡于罗底巴。大卫派人找到他，将其带回宫中。（撒下 9:4； 17:27）

罗基琳(Rogelim)

大卫因押沙龙叛乱避居玛哈念时，供养他的富户基列人巴西莱住在该地。位于约旦河东岸的高地上，确址不详。（撒下 17:27； 19:31）

罗马(Rome)

意大利的一个城市，罗马帝国的首都，也是今日意大利的首都。

该城位于意大利台伯河口约 25 公里外的七座山丘上。依据传统说法,建城日期是公元前 753 年。共和时期,罗马占有意大利全境,夺取希腊、北非、叙利亚的部分领土,加之周边民族的归附,疆域日益扩张,成为罗马帝国。其疆域最大时,东西长约 4 500 公里,南北宽约 3 000 公里,人口接近一亿二千万。帝国的大道条条通往罗马城,历代的皇帝在罗马建造了极为壮丽的建筑物。该城吸引了帝国各地的财富、产品,以及作家和艺术家;城中有宫殿、广场、元老院议事厅、商务会堂、神庙、图书馆、剧院、竞技场、公共浴室等。公元前后,有来自帝国各地的一百万人在罗马居住。《圣经》中提到的几位罗马皇帝是:亚古士都、提庇留、革老丢,以及该撒(即著名的恺撒大帝)。由于基督徒不跪拜偶像,其中包括罗马皇帝的图像,这便招致若干代罗马皇帝的疑虑,认为基督徒对罗马不忠,因而断断续续逼迫基督徒近二百年。公元 313 年罗马皇帝君士坦丁宣布,他曾经见到

一个闪耀于天空的十字架,上面写着:“靠此得胜”,而后果然打了胜仗,因此皈依基督,并下令释放被捕的信徒,发还教会财产,要求民众信仰。公元 392 年狄奥多西皇帝宣布基督教为国教。公元 11 世纪时,罗马的基督教首领被尊为教皇,罗马城西部的高地,即天主教教皇的教廷所在地——梵蒂冈。《圣经》记载,五旬节那天,从罗马来的犹太人也在耶路撒冷听见使徒彼得讲道。在哥林多接待保罗的亚居拉、百基拉夫妇也是来自罗马,他们是因为革老丢皇帝驱逐犹太人离开首都,才被迫离去的。虽然保罗为了上诉恺撒才首次到罗马,但那里似乎早已有教会。当保罗抵达罗马时,朋友们都来迎接他,《罗马书》中提到保罗早已认识的一些信徒。保罗在罗马坐牢两年,在此期间,他写了一些信给各地教会。教会传统认为彼得曾在罗马工作,并和保罗一样,在罗马殉道。公元 64 年的时候,罗马有相当多的信徒,尼禄皇帝对他们实施惨酷的屠杀。《启示录》也提到这个城市的那

恶败坏,这个城市(大巴比伦)被形容为一个淫妇,喝上帝子民的血。(徒 2:10; 18:2; 19:21; 23:11; 28:14-30; 罗 1:7, 15; 16 章; 提后 1:16-17; 启 17:5-18)

罗施(Rosh)

一个北方国家。仅先知以西结提到,说罗施、米设、土巴是耶和华的敌人。(结 38:1-3; 39:1)研究者多认为罗施即俄国。



马加丹(Magadan)

耶稣渡过加利利海后到达的地方,在加利利海西面、革勒尼撒平原南端、提比哩亚西北偏北处。(太 15:39)有说即“抹大拉”,《马可福音》的平行经文则作“大玛努他”。参见各该条。

马利迦巴

基比亚城的便雅悯族匪徒将路过该城的利未人的妾强奸致死,以色列其他部族为此讨伐不愿交出匪徒的便雅悯人,在基比亚城前恶战。两次战斗皆便雅悯族胜利,第三次在巴力他玛交战,众部族的伏兵从马利迦巴冲上去,大败便雅悯族。(士 20:29-35)案:英文版《圣经》无此词,仅说:“*even out of the meadows of Gibeah*”。

马门(the horse gate)

耶路撒冷城的城门,在东城墙的偏北处,羊门与水门之间,离圣殿不远,门朝东(参见图 14、图 24)。篡位女王亚他利雅在此被杀。此后屡有改造,尼希米重修耶路撒冷城墙时,在东门与南边凸出的城楼之间。住在附近的祭司各对着自己的房屋,由马门向北修造。(耶 31:38-40;代下 23:15;尼 3:28)

马其顿(Macedonia)

希腊北方的一个古代王国(参见图 7、图 8)。早年国土很小。公元前 4 世纪中期,希腊王腓力二世及其子亚历山大大帝时期,马其顿才成为大国,但在希腊的扩张中成为希腊的一部分。公元前 323 年亚历山大死后,他的大将瓜分了征

服的领上,其中之一就是原本的马其顿国。公元前 167 年马其顿受罗马统治,而后又成为罗马帝国的一个省,包括腓立比、庇里亚等四个区,以帖撒罗尼迦为首都。保罗在特罗亚看见马其顿人的异象,便渡过爱琴海到马其顿,初次把福音传到欧洲。马其顿的信徒支持保罗,为耶路撒冷的贫穷信徒慷慨募捐,其中有几个成了保罗的同工。保罗有三封书信(腓立比书、帖撒罗尼迦前、后书)写给他们,称赞他们在患难中受大试炼的时候,仍有满足的快乐;在极穷之时,还格外显出他们乐意捐助的厚恩。(徒 16:8-17; 17 章;19:29; 20:1-6; 27:2; 罗 15:26;林后 7:5; 8:1-5; 9:1-5; 帖前 4:10)

玛代(Media)

一古国,在以拦以北,里海、帕提亚以南(参见图 2、图 3、图 9),今伊朗的西北部。境内多为海拔 900 米左右的高原,山谷间土地肥沃,水草丰盛,所产的玛代马十分著名。《圣经》记玛代人是挪亚儿子雅弗的

后代。公元前 2000 年左右,玛代占领巴比伦而建国。公元前 9 世纪,亚述日益强大,玛代俯首称臣。公元前 721 年亚述攻灭以色列国,将以色列人掳到亚述,其中一部分安置在玛代的城邑中。先知以赛亚、耶利米、但以理都曾预言玛代人将攻打巴比伦。公元前 7 世纪中叶,玛代联合巴比伦围困并攻取了尼尼微,亚述灭亡。再过百余年,约公元前 536 年波斯王古列战胜巴比伦,成为玛代波斯国王,将玛代划为行省,即玛代省(the province of the Medes)。玛代人在波斯的管治中被委以高职,玛代和波斯几乎变成同义词。古列下令让被掳到巴比伦等地的犹太人返回耶路撒冷。公元前 4 世纪,玛代属于希腊,而后又与叙利亚合并,继而归入帕提亚国。新约时期,玛代依然是一地名。五旬节时,来自玛代、本都、亚细亚、弗吕家等地的人在耶路撒冷听到彼得等使徒讲述福音。(创 10:1-2;王下 17:6;斯 1:19;赛 13:17-20;耶 51:11, 28;但 5:30; 6:8, 15; 8:20; 9:1, 11:1;徒 2:1-11)

玛得米那(Madmenah)

属于便雅悯支派的城镇,位于耶路撒冷以北,在亚述军队进攻犹大国时的行军路线上。《圣经》仅一处提到。(赛 10:31)有说是今“舒法”。

玛得缅(Madmen)

先知耶利米预言中提到的一城市,在摩押地。(耶 48:2)有说是“底们”的误抄。参见该条。

玛顿(Madon)

迦南地原有的三十一个王城之一(参见图 5)。以色列人进军迦南途中,玛顿王约巴应夏琐王耶宾之请,与伸仑王、押煞王和北方山地、亚拉巴高原、多珥山冈诸王,及亚摩利人、赫人、比洗利人、耶布斯人、希未人等联合,共同对抗。约书亚率众攻占该城后,所有居民被杀。(书 11章;12:19)可能是今盖拉海特,离加利利海约 8 公里。

玛革提斯(Maktesh)

迦南地一城镇。先知西番雅预

言耶和华毁灭世界时,玛革提斯的居民要哀号。(番 1:11)《圣经》仅此一处提及。因“玛革提斯”的意思是“研钵”,有学者认为应当是一个低洼的地方,或是耶路撒冷圣殿山对面的泰路平台,或是汲沦谷。

玛哈尼但 1

耶路撒冷以西的一个地方,位于琐拉和以实陶之间。参孙在玛哈尼但受到上帝之灵的感动,死后亦葬于此。(士 13:25; 16:31)案:英文版《圣经》无此词,只说“in the camp of Dan”。

玛哈尼但 2(Mahaneh-dan)

基列耶琳西面一地。但支派没有分得迦南地业之前,从探子那里知道以法莲山地、拉亿等地甚好,欲得该地为业。从琐拉和以实陶派出六百人,抵达犹大的基列耶琳,在基列耶琳后面安营,该地因此而名“玛哈尼但”,意思是“但的军营”。(士 18:1-12)案:有说与“玛哈尼但 1”为一地。

玛哈念(Mahanaim)

约旦河东岸、雅博河北面的一个地方。雅各带着妻儿离开巴旦亚兰返回迦南途中,在该地遇见天使。雅各见到他们就说:“这是神的军兵”,便给该地起名“玛哈念”,意思是“两队军兵”(参见图 12)。以色列人进军迦南途中赶走原住民亚摩利人,占据该地。分配地业时,这里是迦得与东玛拿西两支派属地的交界处,划归迦得支派。后遵从耶和华的意旨,将玛哈念等四城和属城的郊野给了利未支派米拉利的子孙为业。扫罗死后,大卫在希伯仑为王,扫罗的元帅押尼珥则拥戴扫罗之子伊施波设为王,建都于此。押沙龙叛乱时,大卫逃离耶路撒冷,来到玛哈念,集结军队平叛(参见图 10)。所罗门设立十二个区的一个区长驻扎于此。(创 32:1-2; 书 13:24-31; 21:38-39; 撒下 2:8-10, 29; 17:27-29; 19:31; 王上 2:8; 4:14; 代上 6:80)其位置有争议,有说是亚雅仑以北 3 公里的玛克拿废墟,也有说是雅博的土尔阿达哈西面的山丘。

玛基大(Makkedah)

迦南地原有的三十一个王城之一,地处犹大高原,在耶路撒冷和立拿之间(参见图 5)。以色列人进军迦南途中,耶路撒冷王亚多尼洗德等五个亚摩利王联合对抗,兵败逃跑,约书亚率众追击他们直到玛基大。攻取该城后,杀尽全城男女老幼。以色列人分配迦南地业时,划归犹大支派。(书 10:10-28; 12:16; 15:41)确址不详。有说是可莫废墟。

玛基大(洞)(a cave at Makkedah)

玛基大城中或者附近的一个山洞(参见“玛基大”条)。约书亚击败阻拦以色列人进军的五个亚摩利王联军,五王逃至玛基大洞中,约书亚派人用石头封住洞口,派人看守。待大获全胜后把他们从洞里带上来,杀死后将尸体挂在树上一天,又扔进洞里。(书 10:16-27)

玛吉(Machir)

士师时代,迦南王耶宾欺压以色列人二十年。女士师底波拉

与巴拉起兵反抗，各部族首领率众参加，其中有掌权的从玛吉下来。(士 5:14)地点不详。案：玛吉是约瑟的孙子、玛拿西的儿子，其后裔住在约旦河东岸的基列地。或指该地。

玛吉希录(Makheloth)

旷野中一地，位于哈拉大与他哈之间。以色列人进军迦南、漂流于旷野时曾在此安营。(民 33:25-26)位置不详。

玛迦(Maacah)

亚兰人的一个城邦小国，又作“亚兰玛迦”(参见该条)。位于亚伯拉罕弟弟拿鹤后裔居住地的南端，在大马色以南、黑门山的东南部，与巴珊王疆的属地接壤。以色列人进军迦南时夺得(参见图 5)。以色列人没有赶走玛迦人，让他们住在以色列中。大卫曾在那里作战，他的一名战士也是玛迦人。显然玛迦后来又脱离了以色列的统治。亚扪王哈嫩曾派人从米所波大米、亚兰玛迦、琐巴雇三万二千辆战车和玛迦

王的军兵，在米底巴前与大卫的军队交战。(书 12:5; 13:11; 撒下 10:6; 23:24; 代上 19:6-19)

玛迦斯(Makaz)

所罗门王将全国划分为十二个行政区，每年有一个月为王和王家提供食品，玛迦斯是其中之一。其位置在犹大的西北方。(王上 4:9)可能是以革伦南面的木赫薛废墟。

玛拉(Marah)

以倘旷野的水泉(参见图 11)。以色列人出埃及过红海后，在书珥的旷野走了三天找不到水。到了玛拉，那里的水苦不能喝，所以该地叫“玛拉”，即“苦”的意思。耶和华吩咐摩西把一根树枝丢到水里，水就甜了。耶和华在这里为以色列人定了律例、典章。他们从这里起程后前往以琳。(出 15:22-27; 民 33:8-9)公认的地点是苏伊士湾东面沿岸平原上的哈华拉泉，泉水苦涩。

玛拉拉(Maralah)

迦南北部一城镇，在撒立和大

巴撒之间。以色列人分配地业时，划归西布伦支派，是其所得的十二座城之一。该城靠近西边的亚设支派属地。(书 19:11)确址不详。

玛腊(Maarath)

犹大山区一城镇。以色列人分配迦南地业时，划归犹大支派。(书 15:59)可能是今希伯仑以北 11 公里处的巴特吾穆尔废墟。

玛利沙(Mareshah)

迦南地沿岸平原上一城镇，地名之意是“山巅”、“隘口”。位于耶路撒冷西南(参见图 20)，在希伯仑通往耶路撒冷的大道上。以色列人分配地业时，划归犹大支派。因其靠近非利士边境，且地势险要，所以是犹大的军事重镇。王国分裂时代，南方犹大王罗波安一世在此修建要塞，储备军械粮草。古实王率百万大军进犯时，犹大王亚撒在玛利沙的洗法谷大败敌军。先知以利以谢是玛利沙人，弥迦则预言玛利沙的灾祸，争夺它的人就要来到。(书 15:44; 代下 11:8; 14:9-12; 20:36; 弥 1:15)其遗址散

达哈那废墟已经发现并发掘。

玛律(Maroth)

迦南地一城镇。仅先知弥加提到，说在灾祸来临时，玛律的居民心甚忧急，切望得到好处。(弥 1:12)地点不详，有说是玛腊。参见“玛腊”条。

玛拿西(Manasseh, the country of Manasseh)

指以色列人分配地业时，划归西玛拿西支派的属地。这是各支派属地中最大的一块，也是惟一分成两片领土者(参见图 13)。它包含约旦河东岸与河西岸两部分，约旦河中段是东、西玛拿西支派的共同边界。东玛拿西的领土在约旦河中部以东，东面与亚述接壤，共有三个区域：基列北部、巴珊和黑门山。但不久即因外族入侵而缩减至基列地的一半，即雅博河以北到雅穆河南面之间。一二百年后才又慢慢向北扩展。该地主要是高原，中部为山区；水草繁盛，是优良的牧场。山坡再向东延伸便渐渐与沙漠连在一起。西玛拿西支派东起约旦河，西

抵地中海,南面与便雅悯、以法莲、但接壤,北边依次是以萨迦、西布伦和亚设。西玛拿西支派在以萨迦和亚设的境内还有伯善、以伯莲、多珥、隐多珥、他纳、米吉多等城,以及属于这些城的镇市。公元前9世纪起,东、西玛拿西先后落入亚兰和亚述手中,居民被放逐到亚述其他地区。新约时期,该地区部分归入低加波利,部分归入比利亚。(民 32:39-42;书 13:29-31; 17:7-13;士 7:23, 11:29;代下 30:10 等)

玛拿辖(Manahath)

犹大山区便雅悯边境附近的一个地方。便雅悯后裔、以忽的儿子是迦巴居民的族长,曾被掳到玛拿辖。(代上 8:6)

玛撒(Massah)

原名“利非订”。以色列人进军迦南时,从汛旷野出发,在此安营。该地无水,民众围攻摩西,责备其将大家带出富裕的埃及,在这里渴死。摩西遵照耶和华指示,以杖击石,磐石中流出水来。摩西给该地起名

“玛撒”,意思是“试探”;又名“米利巴”,意思是“争闹”。《圣经》中常以“玛撒”作为以色列人违背上帝的例子。参见各该条。(出 17:1-7;申 6:16; 9:22; 33:8; 诗 95:8)

玛沙(Mashal)

迦南北部一城镇。以色列人分配地业时,原划归亚设支派。后遵从耶和华意旨,将玛沙、押顿、利合等城及其郊野改划给祭司革顺族的后裔为业。又名“米沙勒”。参见该条。(代上 6:74)

玛士利加(Masrekah)

古地名。玛士利加人桑拉继比达之子哈达后当了古以东地王。(创 10:36;代上 1:47)地点不详。

玛他拿(Mattanah)

盐海东面一地。以色列人进军迦南途中曾在此安营,然后前往拿哈列。那时,他们正从亚嫩河北上至亚摩利王西宏的境内。(民 21:18-19)确址不详。有说是提密河左岸的米底恩尼废墟。

玛云(Maon)

犹大山地的一个主要城镇,在迦密以南,北距希伯仑约 15 公里。以色列人分配迦南地业时,划归犹大支派。周围的荒野称“玛云旷野”。大卫逃避扫罗追捕时,曾两次在此居留。大富户拿八与妻子亚比该住在玛云。拿八以恶语斥骂大卫的仆人,亚比该亲自去赔罪,才阻止了大卫的复仇。而后亚比该成为大卫的妻子。(上 23:24-25; 25:2-39)其遗址是今玛因废墟。

玛云旷野(the wilderness of Maon)

玛云城周边的荒野,在哈基拉山以北、希伯仑的南面。大卫躲避扫罗追杀时,一度藏身于玛云旷野南面的亚拉巴。(撒上 23:24-26)

麦比拉(Machpelah)

希伯仑境内一地名,在幔利的前面(一说在幔利的东面),有树木和山洞。亚伯拉罕家族的墓地在该地的麦比拉洞。详见“麦比拉洞”条。(创 23 章;25:9; 49:30; 50:13)

麦比拉洞(the cave of Machpelah)

位于希伯仑麦比拉的田地中。原为赫人以弗仑所有。撒拉在希伯仑去世时,亚伯拉罕没有自己的土地,便向以弗伦谈妥,以四百舍客勒银子购买了那块田、田头的麦比拉洞和四周的树木作为墓地,埋葬妻子。撒拉、亚伯拉罕、以撒、利百加、利亚和雅各先后安葬于此。麦比拉洞因成为以色列先祖的墓地而被犹太教以及后起的基督教(包括东正教)、伊斯兰教公认为“圣地”,阿拉伯人统治该地时,在麦比拉洞的上而筑了一座清真寺。(创 23:9-20; 25:9-10; 49:30; 50:13)

麦大迦得(Migdal-gad)

一村庄,位于拉吉的高原地带。以色列人分配迦南地业时,划归犹大支派。(书 15:37)可能是今美底拉废墟。

麦玛拿(Madmannah)

迦南南部一城镇。以色列人分配地业时,划归犹大支派。(书 15:31)

幔利(Mamre)

原为一亚摩利人的名字,他与兄弟都是亚伯拉罕的朋友。那人在希伯仑有个橡树园,人称“幔利的橡树”。后来“幔利的橡树”成为那一带的地名,“幔利”也就成为希伯仑的又一个名字。撒拉去世后,亚伯拉罕购买的墓地麦比拉洞,即在幔利的前面(有说在幔利的东面)。雅各迁居埃及后,临终前嘱咐儿子们,以后要将他葬于迦南地幔利前麦比拉田间的洞里。儿子们遵循了遗嘱。(创 13:18; 14:13; 18 章; 23:17-20; 35:27; 49:29-33; 50:13)考古学家在希伯仑北面约 3 公里的拉密艾卡里的山冈挖掘出了幔利。

幔利的橡树(the plain of Mamre)

位于希伯仑北郊。本为亚伯拉罕的盟友亚摩利人幔利的一棵大橡树(或橡树园)。亚伯拉罕居于伯特利与艾城之间的山地时,其牧人与侄子罗得的牧人经常为牧场争执,亚伯兰认为骨肉亲人不应争执,在罗得选择约旦河平原后,他移居于希伯仑幔利的橡树处,并在那里为

耶和华筑坛。得知罗得被所多玛等四王抢劫后,连夜率家丁从这里出发,前去救助。亚伯拉罕九十九岁时,耶和华和天使在此向他显现,告诉他明年的现在撒拉将生儿子,命他为儿子起名“以撒”;预言以撒将生育十二个族长。亚伯拉罕得知天使将去毁灭所多玛和蛾摩拉后,请求神赦免这两个城和城中的义人。后来“幔利的橡树”成为那一带的地名和希伯仑的代称。(创 13:8-18; 14:13-16; 17-18 章)

每拉(Myra)

小亚西亚南部吕家省的一个港口城市,邻近帕大喇,即今土耳其的丹米拉。从埃及运出谷米到罗马的船队都在此泊岸。保罗被解往罗马的途中在此转船(参见图 21)。(徒 27:5-6)

每西亚(Mysia)

小亚西亚西北部一地区(今属土耳其),西、北两面临海,东面与庇推尼、弗律家相邻(参见图 7、图 8)。亚大米田、别迦摩、亚朔等城在其境

内。该地区历史悠久,公元前 133 年渐渐并入罗马帝国,成为亚细亚省的一部分。保罗在第二次宣教行程时曾到此地,但神不许他过境到底推尼去。于是他越过每西亚,到了特罗亚。(徒 16:7-8)

美门(the Beautiful gate)

耶路撒冷圣殿庭院的一道门,罗马时代希律重建圣殿时修造。使徒彼得和约翰在此行神迹,治愈了一个瘫子。(徒 3:2, 10)此门的确切位置已难以考订。

美耶昆(Me-jarkon)

以色列人分配迦南地业时,但支派边界上一地。(书 19:46)有说不是城镇,而是指奥耶河。

米底巴(Medeba)

摩押的一个古镇,地处盐海东北面的肥沃平原上,在希实本以南、拉巴和亚罗珥之间。亚摩利人在此击败了摩押人。以色列人进军迦南途中在米底巴打败亚摩利王西宏,夺取该地,毁灭了希实本、

底本等城,并将挪法至米底巴之间全部变成荒场。以色列人分配地业时,将靠近米底巴的整个平原、平原各城、约旦河和靠近约旦河的地等等,给了流便的子孙。大卫时期,亚扪王哈嫩用一千塔连得银子从米所波大米、琐巴等地雇了三万二千辆战车,安营于米底巴,被以色列人打得大败而逃。以后可能又被摩押人夺回,并重建米底巴等城。先知以赛亚提到摩押毁灭时,摩押人将为米底巴和尼波等城哀号。(民 21:24-32;书 13:9, 15-23;代上 19:6-19;赛 15:2)其遗址是今玛底巴废墟。

米甸(Midian)

米甸人的居住地,确切位置有争议。一般认为位于阿拉伯旷野的西北部,在沙漠的边缘,北邻以东,西与南抵达海岸(今亚喀巴湾东面,参见图 1)。古米甸人多以畜牧、商贸为业。雅各偏爱第十一子约瑟,他的哥哥们因妒忌面将约瑟卖给从他们牧羊地经过的米甸的以实玛利人商人,而后又被卖到

埃及。四百年后,摩西杀了埃及官长,逃往米甸。娶米甸祭司的女儿为妻,在那里居住、放羊,直到耶和华命他带领以色列人出埃及,前往流奶和蜜的迦南。以色列人从进军迦南直至士师时代,与米甸人的接触相当频繁,互有争战。士师基甸曾击败欺压以色列人七年的米甸人。新约时代,司提反殉道前曾在公会向大祭司与会众回顾以色列人的历史,其中提到摩西的经历。(创 37:25-28, 36; 出 2:5-21; 4:19; 民 10:11-12, 29-31; 21:26-30; 25:6-18; 31:3-10; 士 6-8章; 王上 11:18; 诗 83:7; 耶 48:45; 徒 7:29 等)

米恶尼尼橡树(the plain of Meonenim)

示剑城附近一地。士师基甸的儿子亚比米勒在示剑人的帮助下杀死七十个兄弟,而后示剑人又背叛他。亚比米勒率部下经过米恶尼尼的橡树,攻打示剑。(士 9:37)案:“米恶尼尼”是希伯来语的音译,意思是“巫师”或“占卜者”。可能因巫师在此占卜而得名。

米法押(Mephaath)

约旦河东岸一城镇,位于希实本附近的平原上。原为摩押人所有,以色列人进军迦南时夺得。分配地业时,划归流便支派。后遵从耶和华旨意,将米法押等四城和属城的郊野给了利未支派米拉利的子孙为业。可能后来又为摩押人夺回。先知耶利米预言其灭亡。(书 13:18; 21:37; 耶 48:21)一般认为即今亚扪以南9公里的耶瓦。

米哥拿(Mekonah)

犹大地一城镇,大概在南地的西部、洗革拉附近。以色列人从流放地巴比伦返回故乡后,犹太人居住于别是巴和欣嫩谷之间的基列亚巴、米哥拿、洗革拉等城和属城的乡村。(尼 11:25-30)

米矶仑(Migron)

便雅悯地的一个地方,在基比亚北面,迦巴、伯亚文和密抹的附近。扫罗时代,非利士人集聚三万战车、无数步兵在密抹安营,要与以色列人争战。扫罗率六百人在基比

亚的尽边,坐在米矶仑的石榴树下。约拿单瞒着扫罗率卫兵设法进入非利士营地,引起营中内乱,敌人四下溃逃。扫罗在基比亚遥见敌营大乱,了解情况后,发起进攻,打败非利士人(撒上 13:5-17; 14:1-23)案:有学者认为“米矶仑”是同一地名的两个地方,一在密抹以南,一在密抹以北,相距很近。

米吉多(Megiddo)

古代迦南的商业中心和军事重镇,距今海法港约 32 公里(参见图 5)。位于耶斯列平原西南面的边界上,米所波大米至埃及间的交通要道由此经过,又扼迦密山的隘口,是兵家必争之地,历史上有多次战役在此展开。以色列人进军迦南时,击败米吉多王,夺得该地。分配地业时,米吉多城以及属于该城的镇市归玛拿西支派所有(代上 7:29 称米吉多是以法莲人的地业)。玛拿西的子孙不能赶走居住在米吉多等城的迦南人,但让他们做苦工。所罗门时重点修建米吉多、夏琐、基色等要塞,城中储备大批马匹战车。南北分裂后,犹大王

亚哈谢去看望以色列王约兰时,被约兰的叛军击伤,逃到米吉多,死于此。公元前 609 年,埃及法老尼哥进攻犹大国,约西亚王率军在此阻挡,受重伤而死。约翰《启示录》中提到的三个污秽的鬼魔叫普天下众王争战的那个地方,希伯来语叫作“哈米吉多顿”(参见该条),即米吉多。(书 12:21; 17:11-13; 士 1:27-28; 5:19; 王上 4:12; 9:15; 王下 9:27; 23:29-30; 亚 12:11; 启 16:13-16)考古学家已确定今之美撒林废墟即米吉多城,发掘出城墙、城门、王宫、马厩、神庙等。

米吉多平原(the valley of Megiddo)

米吉多城周围的平原。公元前 609 年,埃及法老尼哥进攻迦基米施,第六代犹大王约西亚不听劝阻说,前去拦截,两军相遇于米吉多平原。约西亚战败被杀,尸体运回耶路撒冷安葬。(代下 35:20-24)

米吉多水(the waters of Magiddo)

米吉多城南面的小河。迦南诸王曾在米吉多水旁的他纳争战,却

未掳得银钱。士师时期,女士师底波拉和巴拉在米吉多水旁击败西西拉率领的夏琐军队。(士 5:19)

米利巴(Meribah)

又名“玛撒”。位于西奈半岛西南部的沙漠地带。以色列人进军迦南时,从汛旷野起程后在利非订安营。该地无水,民众围攻摩西,责备他将大家带出富裕的埃及,在这里渴死。耶和华吩咐摩西以杖敲击磐石,石中流出水来。摩西给该地起名“玛撒”,意思是“试探”;又叫“米利巴”,“争闹”之意。(出 17:1-7; 诗 95:8; 申 33:8; 诗 95:8-9)

米利巴水(the waters of Meribah-Kadesh)

位于寻旷野上的加低斯(参见图 11),故又名“加低斯米利巴水”。以色列人进军迦南时途经此地,因干渴缺水,聚众闹事。摩西得耶和华指示,以杖击打磐石,石中涌出水流。这水就叫“米利巴”,即“争闹”之意。耶和华为此对摩西、亚伦说,因以色列民众不信任、不尊重我,所以这些人都

不得进入所赐的迦南地。《圣经》中多次以“米利巴”作为以色列人背离上帝的例子。(民 20:13; 民 27:14; 申 32:51; 诗 81:7; 106:32)

米利大(Milita)

意思是“避难所”。地中海的一个岛屿,在地中海中部,距西西里岛西南约 90 公里处,今名“马耳他”(参见图 21)。使徒保罗在被押送罗马的途中,所乘船只遇风,漂流到米利大岛的海滩上。船上所有人员平安上岸,并受到当地土著的款待。保罗在岛上被毒蛇咬了却安然无事,而后又治愈了岛上酋长父亲的病,被土人视为神。他们在岛上住了三个月,然后去意大利。(徒 28:1-11)

米利都(Miletus)

古希腊一个著名的港口和商业城市,距以弗所 50 余公里。公元前 14 世纪已有革哩底人居住,前 5 世纪初一度被波斯占领,三百年后成为罗马的属地。保罗在第三次宣教行程结束时,经过米利都(参见图 8),召以弗所教会

的长老到米利都来,劝勉他们尽心牧养自己的羊群,与他们一起祷告。保罗写信给提摩太时,说到特罗非摩病了,把他留在米利都。(徒 20:15-38;提后 4:20)

米伦水(the waters of Merom)

约旦河上游西面的一条溪水,在米伦山附近,由西北向东南流入基尼烈湖(参见图 5)。以色列人进军迦南途中,夏琐王耶宾联合伸仑王、押煞王、玛顿王约巴,以及北方山地、亚拉巴高原、多珥山冈诸王,黑门山根米斯巴地的希未人,及亚摩利人、赫人、比洗利人、耶布斯人等,在米伦水边会合,共同对抗。约书亚率众击杀他们,大获全胜,所有原住民被杀。(书 11:1-9)有说即今之梅龙溪。

米罗(Millo)

意思是“堡垒”、“高岗”。同名者有二:

1. 示剑附近的米罗

士师基甸的儿子亚比米勒杀了七十个兄弟后,在米罗人和示剑人的支持下称王。因此约坦预言,将有火

烧毁米罗和示剑。(士 9:6-20)因米罗有“堡垒”、“人建的高岗”的意思,认为是士 9:46-49 提到的示剑楼或者巴力比利土庙。参见各该条。

2. 耶路撒冷的米罗

大卫住在攻取锡安的保障(要塞)后,住在保障里,给保障起名叫“大卫城”;又从米罗起,在四周建筑城墙。所罗门即位后,继续建造米罗。第十三代犹大王希西家力图自强,修筑所有拆毁的城墙,又在城外建筑一城,坚固大卫城的米罗。(撒下 5:9;王上 9:15, 24; 11:27;代上 11:8;代下 32:5)研究者认为,米罗原是大卫城的防御建筑。耶路撒冷一再扩建后,已成为耶路撒冷城的东部区域。

米罗(宫)(the house of Millo)

位于下悉拉,可能在耶路撒冷的米罗或附近。第八代犹大王约阿施在此被其臣仆杀死。(王下 12:20)

米罗斯(Meroz)

迦南北部一城镇。士师时代,女士师底波拉和巴拉率众与西西拉

的军队争战时,米罗斯的居民袖手旁观,遭底波拉的诅咒。(士 5:23) 地点不详。

米匿(Minnith)

亚扪的一个镇,距希实本数公里,可能是个麦子交易市场。士师耶弗他率以色列人与亚扪人交战,从亚罗珥到米匿,直到亚备勒基拉明,杀败他们,攻取了二十座城。这样,亚扪人就被以色列人制服了。(士 11:32-33;结 27:17)确址不详。

米萨山(The hill Mizar)

迦南北部一小山丘,靠近黑门山。可拉因犯罪遭神惩罚,其后裔在约旦地、黑门岭、米萨山纪念称颂耶和华,表达忏悔之意。(诗 42:6)

米沙(Mesha)

阿拉伯半岛南部的一个地方,是约坦子孙居住地的西界。(创 10:30)确址不详。

米沙勒(Mishal)

迦南北部一城镇。以色列人分

配地业时,原划归亚设支派。后遵从耶和华意旨,将米沙勒、押顿、利合等城及其郊野改划给祭司革顺族的后裔为业。又名“玛沙”。参见该条。(书 19:24-31; 21:30)

米斯巴 1(Mizpah)

基列的一个地方,位于雅伯河附近的基列山一带。雅各与舅父(也是岳父)拉班在此垒石立约。又名“迦累得”、“伊迦尔撒哈杜他”。参见各该条。雅各在巴旦亚兰为舅父拉班工作二十年后,带着妻儿和所得的财物、牲畜返回故乡。拉班得知后,率众兄弟追赶,双方在米斯巴相会,垒石立约。雅各称那石头堆为“迦累得”,拉班名其“伊迦尔撒哈杜他”;又名“米斯巴”,皆有“以石堆为证”之意。指“我们彼此离别后,若虐待妻子,或另娶妻,神在你我之间见证;石堆与柱子也是彼此间的界线,互不侵犯”。(创 31:43-54)

米斯巴 2(Mispah, Mizpeh)

这是几个不同地方的名字,拼

法略异,意思是“守望塔”。最重要的是便雅悯的米斯巴。

1. 黑门山根的米斯巴地(under Hermon in the land of Mizpeh, the valley of Mizpeh)

也称“米斯巴平原”或“米斯巴谷”。位于黑门山山脚下、米伦水的东北(参见图5)。原为希未人所居。以色列人进军迦南途中,夏琐王耶宾联合伸仑王、押煞王、玛顿王约巴,以及北方山地、亚拉巴高原、多珥山冈诸王,黑门山根米斯巴地的希未人,及亚摩利人、赫人、比洗利人、耶布斯人等,共同对抗。约书亚率众在米伦水边攻打、击杀他们,追赶他们,直追到东边米斯巴的平原。大获全胜,所有原住民皆被杀。(书11:1-8)确址不明。有说是今巴尼亚斯西北约4公里的阿斯撒巴拜。

2. 犹大的米斯巴(Mizpeh)

迦南地一村镇,在拉吉附近,确址不详。以色列人分配地业时,划归犹大支派。(书15:38)

3. 便雅悯的米斯巴(Mispah、Mizpeh)

便雅悯境内一城镇,在伯特利的

西南、基比亚以北数公里处,离耶路撒冷不远。地势较高。以色列人分配迦南地业时,是划归便雅悯支派的二十六城之一。在以色列人没有王的时候,一个以法莲山地的利未人带着妾路过便雅悯的基比亚城,该地匪徒将其妾强奸致死。以色列其他部族为此聚集于米斯巴,讨伐不肯交出匪徒的便雅悯人,将便雅悯人几乎全部杀尽。先知撒母耳令民众聚集于米斯巴,禁食祈祷;而后与非利士人交战,彻底击败多年宿敌,夺回所有被占城邑,为此特在米斯巴和善之间立石为记。此后每年到此巡视,讼裁民事;并在米斯巴掣签,掣出扫罗当以色列人的王。王国分裂时期,兄弟相争,第三代犹大王亚撒修固米斯巴,抵御北国以色列。犹大国亡后,巴比伦王任命基大利为犹大城邑的省长,先知耶利米到米斯巴见他,并住在那里。(书18:26;士10:17;11章;20:1;撒上7:5-16;10:17-25;王上15:22;代下16:6;耶40:1-6)一般认为其遗址是今拿斯巴废墟,在耶路撒冷北面约11公里处;也有说是耶路撒冷西北7公里的奈

比塞威尔废墟。

4. 基列的米斯巴 (Mizpeh of Gilead)

约旦河东岸一城镇,在迦得支派的属地内。士师时代,亚扪大军进攻以色列人,耶弗他来到基列的米斯巴,率众抗击。决战前,他向耶和华许愿,如果能够战胜亚扪人,平安返回,要将第一个从家里出来迎接他的人献祭。不料,第一个迎接他胜利回家是他的独生女,耶弗他痛苦地履行了自己的诺言。(士 11:29-39)案:有学者认为与“雅伯河边的米斯巴”是同一处;也有说即约 13:26 提到的“拉抹米斯巴”。参见各该条。

5. 摩押的米斯巴 (Mizpeh of Moab)

一山地城镇,在盐海东面的摩押境内。这里是大卫曾祖母路得的故乡。大卫躲避扫罗追杀时,曾偕父母在摩押的米斯巴居住,而后前往犹大地。(撒上 22:3-5)有说即今之艾尔·表示瑞法。

米斯利弗玛音 (Misrephoth-maim)

地中海沿岸一地(参见图 5),

地名之意是“燃烧的水”。以色列人进军迦南途中,夏琐王耶宾联合伸仑王、押煞王、玛顿王约巴,以及北方山地、亚拉巴高原、多珥山冈诸王,黑门山根米斯巴地的希未人,及亚摩利人、赫人、比洗利人、耶布斯人等,共同对抗。约书亚率众击杀他们,追赶他们到西顿大城,到米斯利弗玛音,直到东面的米斯巴平原。大获全胜,所有原住民被杀。(书 11:8; 13:5)确切地点有争议。有说是今利塔尼河,也有说是推罗以北 9 公里、临近地中海的穆斯利弗废墟附近的一群水泉。

米所波大米 (Mesopotamia)

位于西亚的希底结河(底格里斯河)和伯拉大河(幼发拉底河)之间的一片土地,今译“美索不达米亚”(参见图 2、图 3)。意思是“夹河陆地”、“众河流之间”或者“两河流域”。地理条件良好,是世界古文明的发源地之一,巴比伦、亚述都在此建国。有学者认为,《圣经》说的伊甸园即在米所波大米一带。亚伯拉罕的故乡(迦勒底的吾珥)在米所波

大米的南部,他迁居迦南后,其老仆曾奉命回故乡,在本族人中为以撒求亲,娶回拿鹤的女儿利百加。哈兰和巴旦亚兰都在米所波大米。这里也是著名巫师巴兰的家乡。士师时代,该地由米所波大米王古珊利萨田管辖。耶和华因以色列人背叛他,便将他们交到古珊利萨田手中,受其辖制八年,直到士师俄陀聂战胜古珊利萨田。大卫时期,亚扪王哈嫩曾派人从米所波大米、亚兰玛迦、琐巴雇三万二千辆战车和玛迦王的军兵,在米底巴前与大卫的军队交战,被击败。公元前 586 年,耶路撒冷陷落,犹大人被掳到巴比伦。王族后裔但以理在巴比伦度过了他的大半生。新约时期,被掳犹太人的后裔从米所波大米到耶路撒冷守五旬节,听到使徒彼得的讲道,其中可能有部分人受洗。(创 24:10;申 23:4;民 22 章;士:3:7-11; 8:10;代上 19:6-19;徒 2:1-10, 37-42)

米推利尼(Mitylene)

爱琴海东部累斯波斯岛屿上最重要的城市,在小亚细亚西北海岸

附近(参见图 8),有两个港口。新约时期属于罗马。保罗最后一次乘船去耶路撒冷时,在此过夜,再去米利都。(徒 20:14-15)

米恶尼尼橡树(Meonenim)

在示剑城附近。士师时代,迦勒鼓动示剑民众反抗统治他们的亚比米勒,为亚比米勒得知,率众分别从山顶和米恶尼尼橡树的路上来到示剑,打败迦勒。(士 9:35-39)

米亚拉(Mearah)

迦南北部一西顿人的城市,离西顿城不远。是约书亚去世前未能征服的地点之一。(书 13:4)《圣经》仅一处提到,位置不详。因“米亚拉”有“洞穴”之意,有说是西顿附近的麦协耶协洞穴地区,也有说是亚拉废墟。

密大伊勒(Migdal-el)

迦南北部一城镇,离地中海不远。以色列人分配地业时,划给拿弗他利支派,是其所得的十九座坚固城之一。(书 19:32-39)确址

不详。

密丁(Middin)

盐海西面旷野上的六座城之一，在伯亚拉巴与西迦迦之间。以色列人分配迦南地业时，划归犹太支派。(书 15:61)位置不详。

密夺(Migdol)

下埃及三角洲东面一地，在以倘的西南，靠近比哈希录(参见图 11)。以色列人出埃及后经疏割抵达以倘，本可直接西行，经非利士地去迦南，但该处驻有埃及军队。耶和華恐怕以色列人遇到战争又返回埃及，便命他们转向西南，在密夺和比哈西录之间安营。然后渡红海到达书珥旷野。(出 13: 17-20; 14:1-2; 民 33:7; 耶 44:1; 46:14; 结 29:10; 30:6)考古学家对其位置争论颇多，至今未有定论。

密加(Mittheah)

以色列人出埃及后漂流于旷野时安营的一个地方，在他拉和哈摩拿之间。(民 33:28-29)地点不详。

密米他(Michmethah)

迦南地一城镇，地处盐海与基尼烈湖之间。以色列人分配地业时，这里是以法莲和玛拿西支派的边界。(书 16:6; 17:7)有说即今之犹太来亚废墟。

密抹(Michmash)

便雅悯境内的一座城，位于以法莲山南面，距耶路撒冷东北约 11 公里，与 3 公里外的迦巴城隔着一道深谷。由伯利恒通往耶利哥、吉甲等地的重要通道穿过谷中。扫罗王登基的第二年，非利士人集中三万战车、六千骑兵、无数步兵，大举入侵，在密抹安营，威胁扫罗王的首都基比亚。以色列人纷纷躲避，只有约六百人随扫罗出征。扫罗之子约拿单和他的侍卫从迦巴攀过山谷，出奇兵袭击，非利士人慌乱中自相残杀。以色列人乘胜追击，从伯亚文直追到亚雅仑。王国南北分裂时，这里是以色列与犹太的边界。亚述人从北面攻打耶路撒冷时，曾行军经过密抹。公元前 6 世纪末，被掳至巴比伦的以色列人返回故乡

后,其中的便雅悯族居住于迦巴密抹、亚雅、亚拿突、基他音等城镇和属城的乡村。又作“默玛”。参见该条。(撒上 13:2, 5, 11-23; 14:5, 31; 赛 10:28; 拉 2:27; 尼 7:31; 11:31-35)故址即今之默玛斯村。

灭亡城(The city of destructon)

埃及地的五城之一。先知以赛亚说,其中一城将称为“灭亡城”。(结 19:18)一般认为,指埃及的“安城”。详见该条。

摩弗(Memphis)

古埃及旧王国及中王国时期的首都。《旧约》中多称“挪弗”(参见该条),今译“孟斐斯”。在尼罗河下游东岸,东北距开罗约 24 公里,附近有著名的狮身人面像和许多金字塔。数位先知都论及该城,谴责它的罪孽,预言其毁灭。(何 9:6; 赛 19:13; 耶 2:16, 44; 结 30:13, 16)

摩拉大(Moladah)

一城镇。以色列人分配迦南地业时,原已划归犹大支派。后因其

地域过大,改分给西缅支派。公元前 6 世纪末,以色列人从流放地巴比伦返回故乡后,犹大支派居住于别是巴和欣嫩谷之间的底本、基列亚巴、摩拉大等城和属城的乡村。(书 15:26; 19:1-8; 代上 4:28; 尼 11:25-30)确址不详,争议颇多。

摩利冈(the hill of Moreh)

摩利的意思是“指示”、“教导”或“占卜”。耶斯列山谷北端的一座小山,在基利波山西北数公里,离哈律泉不远(参见图 26)。上师时代,米甸人欺压以色列人七年,上师基甸率三百战士在哈律泉边安营。米甸人在他们北面的平原,靠近摩利冈。耶和华使他们以三百人打败米甸十三万五千人的大军,并追杀了米甸的两个王。(士 7:1)一般认为即今之拿比希达山,该山从基利波山横过耶斯列谷。

摩利沙(Moresheth)

先知弥迦的家乡,大概离耶路撒冷西南山地的玛利沙不远。(耶 26:18; 弥 1:1)

摩利设迦特(Moresheth-gath)

位于犹大平原的一座城。先知弥迦说,灾祸来临时,犹大将把礼物送到该城。(弥 1:14)地点不详,可能就是弥迦的家乡摩利沙,也有说是今巴赛尔废墟,或尤低达废墟。

摩利橡树

摩利橡树的意思是“教诲之处的橡树”。位于迦南地的示剑。亚伯拉罕遵从耶和华指示,离开米所波大米的哈兰,前往迦南,神在此再次向他显现,说要将该地赐给其后裔。亚伯兰在此为耶和华筑坛,随后从那里迁居到伯特利东边的山里。(创 12:6-8)案:英文版《圣经》摩押平原作“the plain of Moreh”。

摩利亚(地)(the land of Moriah)

位于古时的撒冷(即今耶路撒冷)(参见图 16)。耶和华要考验亚伯拉罕,命他带着独生子以撒去摩利亚地,在指定的山上以他献祭。到了那里做好祭祀准备后,亚伯拉罕伸手拿刀要杀以撒时,耶和华以一只公羊替下以撒。亚伯拉罕给那

地方起名“耶和华以勒”,意思是“耶和华必预备”。(创 22:1-14)撒玛利亚人则宣称亚伯拉罕献以撒的地方不是耶路撒冷,而是基利心山。

摩利亚山(mount Moriah)

位于摩利亚地(古耶路撒冷)。亚伯拉罕在此山上要以儿子以撒献祭。数百年后,这里成为耶布斯人阿珥楠的禾场。大卫被撒但鼓动,违背神意清点人数,遭惩罚。天使在阿珥楠的禾场上正准备毁灭耶路撒冷城时,耶和华显现,阻止天使灭城,但要大卫在阿珥楠的禾场上为耶和华筑一座坛。大卫便以六百舍客勒金子向阿珥楠买下那地,坛筑成后,献燔祭和平安祭。所罗门即位,在阿珥楠的禾场上大卫指点的地方建造圣殿。故又名“圣殿山”。(创 22:1-14;代上 22 章;代下 3:1)

摩撒(Mozah)

约旦河西岸一城镇。以色列人分配迦南地业时,划归便雅悯支派,是其获得的二十六城之一。(书 18:26)有说是今卡雅仑村,有说即耶路

撒冷西北 6 公里处的拜特米撒废墟。

摩西拉(Mosera)

以东边境、何珥山附近一地。以色列人进军迦南途中从比罗比尼亚干起程,在此安营,然后前往谷歌大。亚伦死于此,也葬于此。参见“何珥山”条。(申 10:5-7)有说即“摩西录”。参见该条。

摩西录(Moseroth)

以东边境、何珥山附近一地。以色列人进军迦南、漂流旷野时从哈摩拿起程,在此安营,然后前往比尼亚干。(民 33:30-31)申 10:6-7 说先到比罗比尼亚干(即“比尼亚干”),再到摩西拉。有说摩西录与摩西拉实际为一地,摩西拉是单数词,摩西录是复数词。

摩押(Moab)

古代摩押人的居住地。位于死海东面(参见图 1)。其北部被称为“摩押平原”,南部则称为“摩押”或“摩押高原”。摩押高原海拔 900 米,许多山峰海拔 1 300 米左右,周

围是极深的峡谷。这峡谷是以色列与摩押的天然边界。北面疆界不定,强盛时可以扩展到希实本,衰弱时则只能达到亚嫩河。南边的撒烈溪是摩押与以东的界线,东边到叙利亚沙漠。该地今属于约旦国。《圣经》记载,所多玛城被毁后,仅罗得和他的两个女儿逃出。女儿从其父得子,大女儿所生的儿子叫摩押(意思是“父亲的后代”、“由父而生”),他是摩押人的始祖。耶和华将摩押地赐给罗得的子孙为业。以色列人进军迦南时,因摩押王不允许他们通过,便绕以东和摩押地的东面而行,而后在摩押平原约旦河东岸、对着耶利哥的地方安营。摩押王巴勒惧怕以色列民众多,以重金请著名巫师巴兰为他诅咒以色列人,但耶和华使诅咒变成祝福。大瘟疫之后,摩西遵照耶和华吩咐,在摩押平原清点民数,二十岁以外可以打仗的兵丁共有六十万一千七百三十名。耶和华在摩押平原、耶利哥对面晓谕摩西,为以色列人划定归他们为业的迦南地的四境以及六座逃城。摩西率以色列人出埃及四

十年后的十一月初一日,在摩押地的亚拉巴向民众回顾出埃及以来的历史,并宣布耶和华于何烈山之外再次与以色列人所立之约。然后登上摩押平原上的尼波山,观望神应许之地迦南,随即死于与耶利哥相对的毗斯迦山顶。安葬在摩押地。大卫的曾祖母路得是摩押人。士师时代至王朝时期,摩押常与以色列争战,通常是以色列人居有优势;但也有间歇的和平时期。先知阿摩司、以赛亚、耶利米皆多次指斥摩押人。(创 19:37; 36:35; 出 15:15; 民 21:11, 13-15, 20, 26, 29; 22-23 章; 26:1-4, 51; 31:12; 33:44, 48, 50; 35:1; 36:13; 申 2:8, 18; 29:1; 32:48-50; 34:1-8; 书 13:32; 士 3:12-30; 得 1-4 章; 撒下 8:2, 11-12; 王上:11:6-13; 王下 3 章; 代上 18:2; 诗:60:8; 108:9; 赛 15:1; 16:2, 11, 14; 耶 48 章; 摩 2:1-3)

摩押平原(the plain of Moab)

参见“摩押”条。

摩押旷野(the wilderness of Moab)

参见“摩押”条。

抹大拉(Magdalene)

加利利海西岸、提比哩亚南面约 5 公里的一个村庄。抹大拉的马利亚是数位追随耶稣、名叫马利亚的女信徒之一,耶稣从她身上赶出七个鬼。此后她始终跟着并服侍耶稣,看到耶稣被钉上十字架与安葬,也第一个看到耶稣复活。(太 27:55-56; 28:1; 可 15:40-47; 16:1, 8-12; 路 8:1-3, 23:27, 44-56; 24:10; 约 20:1-2, 11-18, 等)有说抹大拉即“大玛努他”;也有说“马加丹”是抹大拉的另一个名称。参见各该条。

默玛(Michmash)

《圣经》中多作“密抹”。详见该条。(赛 10:28; 拉 2:27; 尼 7:31; 11:31 等)



拿弗他利(the land of Naphtali)

以色列人分配地业时,归属拿弗他利支派的区域。该地在约旦河东岸。《圣经》记其疆界是:从希利弗起,经撒拿音的橡树、亚大米尼吉和雅比聂,直到拉共,通到约旦河;再转而向西,经亚斯他纳泊、户割;南界与以萨迦、西布伦接壤;西面到亚设,又转向日出之地,达到约旦河那儿的犹大(参见图 13。案:犹大与拿弗他利一南一北,并不接壤。其东邻为“但”。疑记载有误。)。其中包括西丁、侧耳、哈末、拉甲、基尼烈、亚大玛、拉玛、夏琐、基低斯、以得来、隐夏琐、以利稳、密大伊勒、和珥、伯亚纳、伯示麦等十九座坚固的城以及属城的村庄。因其地处古以色列国的北部边境,经常遭受外族入侵。王国南北分裂时,亚兰人攻


破以云、但、亚伯伯玛迦、基尼烈全境、拿弗他利全境等地。公元前 732 年,亚述王提革拉毗列色进攻以色列,夺取了以云、亚伯伯玛迦、夏琐、加利利、拿弗他利等地区,毁坏城市,将居民都掳到亚述。新约时期,其地约当加利利省的三分之一。(书 19:32-39;士 7:23,王上 4:15;15:20;王下 15:29;代下 16:6)

拿弗他利山地(mount Naphtali)

占拿弗他利全境大部分的山地。境内的基低斯镇是以色列人在约旦河西岸的三逃城之一。参见“逃城”条。(书 20:7)

拿良的禾场(Nacon)

地名之意是“枪”。这是一片收打粮食的场地,位于由基列耶琳通



抹大拉的马利亚

往耶路撒冷的大道旁,靠近耶路撒冷。大卫登上王位后,挑选三万人,欲将安放在基列耶琳城亚比拿达家中的约柜运回首都耶路撒冷。牛车行至拿艮的禾场(代上 13:9 作“基顿的禾场”),牛失前蹄,赶车的乌撒伸手扶住约柜,遭神惩罚而死。大卫因此称该地为“毗列斯乌撒”。参见该条。(撒下 6:6-8)案:有说拿艮是人名,即这个禾场属于拿艮。

拿哈拉(Nahallal)

迦南北部一城镇。以色列人进军迦南途中夺得;分配地业时,划归西布伦支派。该支派没有赶走原住民,但让他们做苦工。后遵从耶和华旨意,将拿哈拉等四城和属城的郊野给了利未支派米拉利的子孙为业。(书 19:15; 21:38-39; 士 1:30)其地点众说纷纭。

拿哈列(Nahaliel)

盐海以东、摩押附近一地。以色列人进军迦南、漂流于旷野时,从玛他拿起程,安营于此,然后前往巴末。(民 21:19)确址不详。

拿拉(Naarath)

迦南地一城镇。以色列人分配地业时,划归以法莲支派,在其属地东面边界上。又作“拿兰”。参见该条。(书 16:5-8; 代上 7:28)有说即今之基色尔废墟,在耶利哥西北群山山脚下杜克泉附近。

拿兰(Naaran)

即“拿拉”。详见该条。

拿玛(Naamah)

犹大高原上一城镇。以色列人分配迦南地业时,划归犹大支派。约伯的朋友琐法是拿玛人。(书 15:41; 伯 2:11)确址不明。

拿撒勒(Nazareth)

罗马帝国加利利省的一个犹太村镇,在伊斯得伦平原北面,坐落于黎巴嫩山脉南面的山上,南距耶路撒冷约 110 公里,是一个细小而偏僻的地方(参见图 18)。拿撒勒附近有商道,但小城本身并不在主要干线上。新约时期,拿撒勒及整个加利利南部都不是犹太人生活的主要地区,所

以,拿但业十分轻蔑地对腓力说:“拿撒勒还能出什么好的吗?”耶稣出生后不久,约瑟和马利亚就带他离开伯利恒,到拿撒勒,他在这里长大,被称为“拿撒勒人耶稣”。他以迦百农为工作基地,仅有一次在拿撒勒的会堂传道,激怒了同乡,甚至要杀他。(太 2:22-23; 4:13; 13:54-58; 21:11; 可 1:9, 24; 6:1-6; 路 1:26-27; 2:39, 40, 51; 4:16-30; 约 1:15-46, 徒 2:22; 3:6; 6:14, 等)这里至今仍为拿撒勒城,是重要的基督教中心。考古显示,古城在现址西面的山上,位置较高。

拿因(Nain)

加利利南部一个村镇,靠近撒玛利亚。耶稣曾在此行神迹,使一个寡妇的儿子复活。(路 7:11-14)

拿约(Naioth)

在撒母耳家乡拉玛境内。大卫遭扫罗的多次追杀,不得已逃到撒母耳处,并与撒母耳一起前往拉玛的拿约。随后,扫罗也寻至此,在撒母耳面前受神灵感动而说话。(撒上 19:

18-24; 20:1)有说“拿约”是“住所”、“学校”或“圣坛”的意思,是专有名词。

南地(the south, the south country, southward, the land of the south)

意思是“干旱”、“早燥的土地”。迦南最南部的一个干旱灌木地带和沙漠区,《圣经》中所称“南地”的范围、大小略有不同,英文版《圣经》的译名也稍有差异。一般而言,“南地”由南向北,指加低斯巴尼亚以北至别是巴;从西往东则从地中海附近横跨至亚拉巴,即包括从亚拉伯到西奈的地带(参见图 13)。这里雨水稀少,土地干燥,溪流常成为干谷,以畜牧为主。亚伯拉罕、以撒和雅各都曾多次在此安营。亚玛力人一度居住于此。摩西率以色列人进军迦南时,途经南地,从这里派出十二个探子去窥探迦南全地。大卫和所罗门时代,国土扩展至亚喀巴湾,该地区渐次成为以色列的国土,“南境”和“南地”的界限渐趋模糊。(创 12:9; 13:1-13; 20:1; 24:62; 民 13:17-29; 19:8; 21:1; 书 10:40; 撒上 27:10; 30:14; 诗 126:5)

尼八拉(Neballat)

沙仑平原东南部山岭上的一个小镇。公元前6世纪末,以色列人从流放地巴比伦返回故乡后,其中的便雅悯族居住于迦巴、密抹、尼八拉、亚拿突、基他音等城和属城的乡村。(尼11:31-35)有认为即今罗德与哈叠之间的尼巴拉之家。

尼波(Nebo)

约旦河东岸、亚嫩河南面一城镇,地处高原,周边水草丰美。原属摩押人。以色列人进军迦南途中曾在尼波对面的亚巴琳山安营,然后前往摩押平原;分配地业时,把这块土地划归流便的子孙,他们在此建造了希实本、基列亭、尼波等城(尼波、巴力免的名字是更改的)。以色列国衰落后,又被摩押王米沙夺去。先知以赛亚和耶利米都宣告在神的审判时该城将毁灭。(民32:3, 38; 33:47; 代上5:9; 赛15:2; 耶48:1, 22)确址不详。有说即艾因穆撒废墟。

尼波山(mount Nebo)

摩押地北部亚巴琳山脉的一座

高山,在死海的东北角,西距约旦河14公里(参见图28)。《旧约》中,尼波山的山峰称“毗斯迦”。站在山顶,可远眺迦南地。以色列人进入迦南前的最后日子,曾在此山附近安营。摩西离世前,遵照耶和华的指示,登尼波山,上了与耶利哥相对的毗斯迦山顶,观望神允许给以色列人的迦南,而后死于毗斯迦山顶。(申32:48-49; 34:1-5)考古学家认为当年尼波山的地方有两个山峰。确切地点有争议,一般认为是今吉拜·尼巴山。

尼弗多亚的水(the water of Nephtoa)

迦南地一水泉。在以弗仑山东面、欣嫩子谷以西,以色列人分配地业时,这里是犹大支派和便雅悯支派所得之地的边界。(书15:9; 18:15)一般认为即今耶路撒冷西北面约5公里处的利复他泉。

尼哥波立(Nicopolis)

意思是“胜利之城”。这是罗马帝国新建城市常用的名字,特别是

在战争胜利后。整个罗马帝国有九个名为尼哥波立的城市。《圣经》中提到的尼哥波立一般认为是公元前30年罗马皇帝奥古斯都为纪念其军事胜利而建造的,位于马其顿的西南端。城中有庙宇、剧院、运动场等。遗址至今尚存。保罗在给提多的信中提到他将离开革哩底,前往尼哥波立,并在那里过冬。(多3:12)

尼罗河(Nile, the river)

埃及的母亲河、生命河,是全国的经济命脉之所在。尼罗河源自非洲中部的维多利亚湖,向北流入地中海,全长5632公里,是世界上最长的河流,沿途有六个大瀑布。开罗以北约19公里处,尼罗河分为东、西两支流,中间就是肥沃的三角洲。尼罗河肥沃河谷(在上埃及约为19公里)的两边都是沙漠,每年春天,河水涨过两岸,留下一层肥沃的泥上。河水漫涨的地方,五谷便生长;水太小则五谷不生,而太大的泛滥又会造成水灾。尼罗河水的漫涨日

成为埃及计算历年的开始。《圣经》记载,雅各喜爱的儿子约瑟因遭众兄弟嫉妒而被卖到埃及。多年后,他成功地解释了法老梦中站在尼罗河边见到的异象,当了宰相;灾荒时期,把父亲与众兄弟接到这里,寄居在尼罗河下游的歌珊。四百年后,以色列人生养众多,威胁了埃及人的安全,法老下令把所有希伯来的男婴投在河中,引出摩西早期生活的一连串事情。摩西母亲将他藏在篮中,放在河边,被前来洗澡的埃及公主发现并收养,受到很好的教育。四十岁时因打死正在欺负以色列人的一个埃及人后逃到米甸。多年后又遵从耶和华指示,返回埃及,准备率以色列人去神赐予的迦南,但屡受阻挠。摩西在河边宣布耶和华的审判。神降下的十灾中,第一灾将水变血是直接针对尼罗河与尼罗河神的,第二灾蛙灾也与尼罗河有关。亚述王西拿基立自夸道:“我必用脚掌踏干埃及的一切河。”先知们经常提到该河,预言尼罗河一带的灾祸和福祉。(创41:1-36;出1:22; 2:3-10; 7:15-25; 8:1-20; 17:5;王下

19:24; 诗 78:44; 赛 7:18; 18:2-3;
19:5-8; 23:3; 耶 46:7-8; 结 29:
3-9; 摩 9:5; 亚 10:11)

尼尼微(Nineveh)

古代世界的著名城市,位于希底结河(今译底格里斯河)东岸,在希底结河与其支流撒伯河之间(参见图 2、图 3、图 9、图 17)。“尼尼微”的本意是“女神的居所”,该城居民信奉伊施他尔女神,或许这就是后来以“女神的居所”为城市名的由来。该城历史悠久,始自公元前 4500 年左右,古名“宁录瓦”(Ninua, Ninuwa)、“宁纳”(Nina)。《圣经》称尼尼微是古代英雄、猎人宁录在亚述建造的诸多城市之一。约公元前 1300 年前后,成为亚述帝国的首都,是当时世界的大城市之一。《圣经》中往往也以“那大城”、“极大的城”称呼尼尼微。好几个亚述王在此建造王宫,西拿基立更大兴土木,扩建该城。考古发现该城占地约 700 公顷,城墙上开有十五座巨大的城门;王宫墙上的浮雕,展示着西拿基立的战绩,包括围攻并征服

犹太国的拉吉之事。继位的亚述班尼波王更加强亚述的国势,考古学家在他的王宫和在拿步的神庙中,发现一大堆泥版,包括《吉加美士史诗》和《创造史诗》。公元前 712 年亚述王灭了以色列国,将以色列人掳到尼尼微,犹太国也被迫向亚述进贡。先知约拿曾奉耶和华之命前往尼尼微,宣讲神道;那鸿预言尼尼微必将没落,为洪水所淹。公元前 612 年,巴比伦、波斯等国围攻尼尼微两年多,久攻不下。第三年时,大雨不止,山洪爆发,冲毁部分城墙,攻城士兵旋即从缺口冲入。亚述王撒单那帕卢惟恐受侮,放火自焚,与城皆亡。(创 10:11-12; 王下 17; 5-23; 19:36; 拿 1:2; 3 章; 鸿 1-3 章; 太 12:41; 路 11:30-32)

尼陀法(Netophathi)

伯利恒附近一地区。大卫的三十勇士中有两个是尼陀法人。以色列人从流亡地巴比伦返回后,重修耶路撒冷城墙。竣工时,招聚各地的利未人行告成之礼。其中唱歌者从伯吉甲、尼陀法、迦巴、押玛弗等

地聚集到耶路撒冷。(撒下 23:28-29; 代上 27:13-15; 拉 2:22; 尼 12:28-29)其地点有争议,一说为今之伯法鲁废墟,在伯利恒东南约 5 公里处的尼陀夫泉附近。

尼悉(Nezib)

犹太平原一城镇。以色列人分配迦南地业时,属于犹大支派。(书 15:43)遗址为今拉吉东面的拜特尼悉废墟。

尼亚(Neah)

迦南北部一城镇。以色列人分配地业时,划归西布伦支派,是其所得的十二座城之一。(书 19:13-14)确址不详。

尼亚波利(Neapolis)

希腊文意思是“新城”。马其顿东北部的港口城市(参见图 7、图 8),今名“卡瓦拉”。公元前 5 世纪已存在,罗马时代,依附于附近的腓立比城。使徒保罗就是在此首次踏足欧洲,他最后一次往耶路撒冷时,可能也由此起航。(徒 16:11; 20:6)

尼业(Neiel)

迦南北部一城镇。以色列人分配地业时,划归亚设支派,是其所得的二十二城之一。(书 19:27)有说是今亚柯平原东端的雅尼业废墟。

匿珊(Nibshan)

一旷野城镇。以色列人分配地业时,划归犹大支派。(书 15:62)地点不详。

宁拉(Nimrah)

约旦河东岸一摩押人城市,周围水草丰美。以色列人进军迦南途中夺得。流便的子孙和迦得子孙向摩西请求,以后分配各支派地业时将宁拉、希实本等地划给他们。(民 32:3)又作“伯宁拉”。参见该条。

宁林的水(the waters of Nimrim)

摩押南端的溪流,由山地的地下泉汇聚而成,从西北面流经亚拉巴河谷,最后进入死海的东南角。先知以赛亚和耶利米预言审判来临时,宁林的水将干涸,青草枯萎。(赛 15:6; 耶 48:34)可能是今撒烈

北面 14 公里处的努美拉河。

挪(No)

又作“挪亚们”，意思是“城”、“亚们的城”。即今底比斯。尼罗河上游一城市，距开罗约 530 公里。公元前 1570—前 1100 年左右，这里是埃及的首都，有大量财富。以色列人受奴役和出埃及都发生在这期间。当时，亚们是埃及的国神，这里建有两座宏伟的亚们神神庙（卡纳克和卢克索）。公元前 663 年，亚述王亚述班尼波远征并攻克此城。先知耶利米和以西结都曾预言挪亚们和其他埃及城市将受惩罚。（耶 46:25；结 30:14；鸿 3:8）

挪巴(Nobah)

约旦河东岸的城镇。同名者有二：

1. 雅博河北面一小镇

原名“基纳”。周边是水草丰美的牧场。玛拿西的后裔挪巴占据了基纳和基纳的乡村，以自己的名字称基纳为“挪巴”。参见“基纳”条。（民 32:42；代上 2:23）可能是罗马

时代低加波利最东面的城喀拿他。

2. 约比哈城附近一城镇

上师基甸在附近埋伏，杀败了米甸人。后基述人与亚兰人夺取了基纳及其乡村。（上 8:11）地点不详。

挪伯(Nob)

便雅悯境内司喀普斯山东面山坡上的一座城，地名之意是“高地”。位于耶路撒冷城的东北面，与橄榄山相对，是祭司居住的城邑。自非利士人毁坏示罗的圣所后，这里成为重要的宗教中心，以弗得（在会幕或圣殿举行宗教仪式时大祭司所穿的上衣）存放在此。大卫逃避扫罗的追杀时，挪伯祭司亚希米勒曾予以帮助。有人向扫罗告密，扫罗杀了该祭司和城中所有祭司、男女老少，以及牲畜。此举决定了扫罗的命运。屠城时幸免于难的祭司亚比亚他，在大卫王朝时曾起重要作用。公元前 6 世纪末，以色列人从流放地巴比伦返回故乡后，其中的便雅悯族居住于迦巴、密抹、挪伯、亚雅、亚拿突等城市和属城的乡村。先知

以赛亚预言亚述人将在挪伯扎营，向耶路撒冷进军。耶稣提到大卫在挪伯的经历。（撒上 21-22 章；赛 10:32；尼 11:32；太 12:3-4；可 2:25-26；路 6:4）

挪得(Nod)

伊甸东面一地。该隐杀死弟弟亚伯后，避居于此。（创 4:16）地点不详。

挪法(Nophah)

约旦河东岸一地，原属于亚摩利人。以色列人进军迦南途中打败亚摩利王西宏，夺得该地后，毁灭了希实本、底本等城，将挪法至米底巴之间的地区全部变成荒场。这里是以色列人、摩押人和亚摩利人疆域的分界处。（民 21:30）有说挪法就

是“挪巴”。参见该条。

挪弗(Noph)

古埃及的首都，《旧约》中又译“摩弗”（参见该条），今译“孟斐斯”。在尼罗河下游东岸（参见图 1），东北距开罗约 24 公里，附近有著名的狮身人面像和许多金字塔。因埃及人曾在数世纪中强迫以色列人祖先做苦工、以色列人出埃及后漂流旷野的艰辛，以及后来埃及人侵以色列，数位先知论及该城时，都谴责它的罪孽，预言其毁灭。（赛 19:13，耶 2:16；44:1；46:14，19；结 30:13，16；何 9:6）

挪亚们(No)

即“挪”。上埃及首都底比斯的希伯来名称。（鸿 3:8）详见该条。



帕大喇(Patara)

古代吕家的一个滨海城市(在今土耳其境内),是该地区商业和贸易中心,也是通往内地各城镇的主要口岸。使徒保罗第三次外出传道返回耶路撒冷途中,曾到过此,然后乘船去腓尼基。(徒 21:1-2)

帕弗(Paphos)

居比路(今塞浦路斯)西南面的一个城镇。有新、旧两个帕弗镇,《圣经》中提到的是新帕弗,地处海滨,在旧镇西北 15 公里处(参见图 6)。基督教在巴勒斯坦以外地区的传播从这里开始。保罗和巴拿巴带着马可第一次外出宣教时在此见到罗马总督士求保罗和术士以吕马,士求保罗想听神的道,以吕马强烈反对。保罗在此行第一个神迹,使

以吕马暂时双目失明。士求保罗十分惊奇,信了基督。(徒 13:4-13)

帕提亚(Parthia)

里海以南、玛代北面的一个地区,大约在今伊朗。其位置横跨亚洲贸易路线,疆域则因历史上的战争胜负、民族或国家的兼并而有很大变化。亚述和巴比伦人侵犹太大国时,许多以色列人被掳至该地。公元前 6 世纪,该地区成为波斯帝国的一部分,虽然古列王鼓励犹太人回国,仍有数以千计的犹太人留在帕提亚。波斯衰落后,又成为希腊的附属。脱离希腊独立后,成为一个大帝国,极盛期的领土几乎从印度西面直到希底结河,一度与罗马争领土,并击败了罗马。公元 226 年,亡于境内的新波斯突袭团。五旬节时,来自帕

提亚的犹太人到耶路撒冷守节,听使徒讲道;其中一部分人可能接受了基督。(徒 2:9-11)

旁非利亚(Pamphylia)

小亚细亚南岸的沿海区域(参见图 6),气候潮湿炎热。该地先后隶属于吕底亚、波斯、马其顿和罗马,当地居民包括土著人、外来移民和希腊人,各种宗教并存。保罗曾经到过的别加城就是旁非利亚的海口重镇。该地区的犹太人也曾于五旬节时到耶路撒冷听彼得讲道。(徒 2:10; 13:13; 14:24; 15:38)

毗夺(Pethor)

米所波大米北部一城镇,在撒于尔河和伯拉大河(幼发拉底河)的交汇处,是著名巫师巴兰的家乡。摩押王巴勒派使者带重金去该地请巴兰前来诅咒以色列人。(民 22:4-7; 申 23:4-5)

毗珥[山](Peor)

摩押境内的一座小山。位于约旦河东岸、盐海北面,与耶利哥城隔

河相望,东距希实本仅数公里。以色列人进军迦南途中来到摩押平原,在约旦河东岸,对着耶利哥安营。摩押王巴勒以重金聘请巫师巴兰在毗斯迦山顶诅咒以色列人未成,又把巴兰带到可以看到旷野的毗珥山顶上,认为换个地方耶和华或许会允许他诅咒。巴勒在此筑了七座坛,又预备了七头公牛、七只公羊作献祭。但巴兰却遵照耶和华的意旨再次为以色列人祝福,使巴勒极为恼怒。(民 23:28-30)确切位置有争议,一般认为在尼波山附近、亚巴琳的山岭中。

毗拉心山(mount Perazim)

先知以赛亚说:“耶和华必兴起,像在毗拉心山;他必发怒,像在基遍谷,好作成他的工,就是非常的工;成就他的事,就是奇异的事。”(赛 28:21)一般认为,毗拉心山就是大卫战胜非利士人的“巴力毗拉心山”。参见该条。

毗列斯乌撒(Perez-uzzah, Perez-uzza)

即“拿艮的禾场”。这是一片收

打粮食的场地，在基列耶琳和耶路撒冷之间。大卫登上王位后，挑选三万人，欲将安放在基列耶琳城亚比拿达家中的约柜运回首都耶路撒冷。牛车行至拿艮的禾场，牛失前蹄，赶车的乌撒伸手扶住约柜，遭神惩罚而死。大卫因此称该地为“毗列斯乌撒”。意思是“乌撒的干犯”或“乌撒的惩罚”。（撒下 6:1-10；代上 13:1-11）参见“拿艮”条。

毗努伊勒(Penuel)

约旦河东岸、雅博河渡口附近一地，意思是“神之面”（参见图 12、图 22、图 26）。雅各带着妻儿、财产从拉班家返回故乡迦南的途中，曾在雅博渡口与天使摔跤，直至黎明。天使为雅各祝福，更其名为“以色列”。雅各给那个地方起名为“毗努伊勒”，意思是“我面对面见了神，我的性命仍得保全。”士师时代，基甸率以色列人与欺压他们的米甸人争战，途经毗努伊勒，毗努伊勒人拒绝供应他们粮食。基甸得胜回来，拆了毗努伊勒的房屋。北国以色列的第一位君主耶罗波安定都示剑，并

重修毗努伊勒。（创 32:24-31；上 8:4-16；王上 12:25）确址不明。可能在疏割附近。

毗斯迦山(mount Pisgah)

盐海东北端的一座山（《旧约》将尼波山的山峰称为“毗斯迦”。参见“尼波山”条）。位于约旦河东岸摩押平原上，与耶利哥城隔河相望，海拔 806 米，在此山上可以眺望对面的迦南地及盐海一带。以色列人进军迦南途中由此经过，摩押王巴勒重金聘请著名巫师巴兰诅咒以色列人。巴勒与巴兰上了毗斯迦山顶，筑了七座坛，每座坛上献一只公牛、一只公羊。巴兰奉耶和华之命，不仅不诅咒以色列人，反而为他们祝福。耶和华告诉摩西，他不能进入迦南，摩西请求让他过去，看看那流奶和蜜的美地。耶和华命他登上毗斯迦山山顶，四面观望，但必不能过约旦河。摩西死于该地。后以色列人打败亚摩利王西宏，夺得所有土地和城镇。以色列人分配地业时，毗斯迦山根东边之地给了流便支派和迦得支派。（民 21:20；23:

14-26;申 3:17, 24-27; 4:49; 34:1;书 13:15-23)许多学者认为即今尼波山以北的拉斯锡亚哈,也有说即尼波山。

铺华石处(Pavement)

也作“铺石地”,希伯来语叫“厄巴大”,通常指圣殿里的铺石地台。圣殿建成后,以色列会众来到殿前,所罗门在祭坛前跪下祈祷,众人在铺石地匍匐叩拜称谢。《新约》中提到的铺华石处,可能指耶路撒冷希律王宫廷前的石街,官员在此进行正式审判。耶稣被抓后送到巡抚彼

拉多那里。彼拉多想释放耶稣,但犹太祭司及民众不允许。于是,彼拉多就带着耶稣到铺华石处审判。(代下 6:12-13; 7:1-3;约 19:13)其确切位置有不同意见。

普嫩(Punon)

一城镇,是古代的冶铜中心。位于亚拉巴东面,在以东经南地通往埃及的路上。以色列人进军迦南途中从撒摩拿起程后,在此安营,然后前往阿伯。(民 33:41-42)今名“费伦”。



秦国(Sinim)

先知以赛亚传讲耶和華的话：“我必使我的众山成为大道，我的大路也被修高。看哪，这些(人)从远方来，这些从北方来、从西方来、从秦国来。”(赛 49:11-12)案：《圣经》

仅此一处提到秦国，和合本《圣经》有注：“‘秦’原音作‘希尼’”。多数学者认为，Sinim 的发音近似秦，而古时世界各国称中国为“秦”。所以，《圣经》中的“秦国”指中国；也有学者认为这是个埃及城镇。



撒狄(Sardis)

小亚细亚的一个重要城市，曾是古代吕底亚王国的首都。地处特摩罗斯山下，帕多勒斯河畔，由沿海地区往西和至小亚细亚东部的两条主要商道在此交会，是文化、商业和宗教中心。公元前6世纪中叶克罗苏斯统治时，达到全盛期，把希腊以西的以弗所和士每拿都收入囊中。它的财富多得难以置信，在城附近的一条河流可以随手淘拾黄金。金币和银币首先在撒狄铸造。但随即便被波斯占领。公元前499年，雅典人焚毁撒狄，引发长达五十年的希(腊)波(斯)战争。公元前334年起，相继属于希腊、叙利亚和罗马。罗马统治时期是亚细亚省的行政、司法中心。公元17年，一场极大的地震摧毁了撒狄，以后又曾重建。8

世纪时，阿拉伯人入侵，该城渐趋衰落。《启示录》中提到的七教会包括撒狄的教会(参见图15)。当地的教会不够热心，“按名是活的，其实是死的”。这是当时城市一般的心态。(启1:11, 3:1-16)撒狄今日仍在，但只是土耳其境内马尼萨省的一个小村庄。

撒分(Zaphon)

约旦河东岸一城镇。以色列人进军迦南途中，赶走原住民亚摩利人，占据该地；分配地业时，划归迦得的子孙。(书13:24-28)有说是今可斯废墟。有说是沙依迪耶废墟。

撒迦(Salcah, Salchah)

约旦河东岸一城镇。位于巴珊

地亚摩利人王国疆的东北边境,靠近以得来城。以色列人进军迦南途中夺得。迦得的子孙住在巴珊,延伸到撒迦。大卫王时,该城是以色列国东北部的边境,东邻亚扪。(申 3:10;书 12:5; 13:11;代上 5:11) 一般认为即今之撒喀。

撒拉但(Zaretan, Zarthan)

耶利哥北面、约旦河西岸的一个地方或一个城镇。以色列人进军迦南欲渡约旦河时,耶和华使约旦河水在撒拉但旁的亚当城边停住,让人家从干地上走过,而后又使河水合拢。所罗门时代,推罗的能工巧匠在约旦平原,疏割和撒拉但之间,制作了圣殿与宫殿中用的诸多物品。又作“撒利但”。参见该条。(书 3:14-17;王上 7:46;代下 4:17) 确址不详。

撒拉米(Salamis)

居比路岛(今塞浦路斯)东岸的一个海港暨商业中心(参见图 6),有一批犹太人在此居住。保罗和巴拿巴到这里宣教时,曾到犹太人的各会

堂传讲神的道。(徒 13:5)后经战乱和地震的破坏,海港淤塞,城市亦渐荒废。考古学家在遗址中发掘出广场、教堂、市场、神庙、别墅、浴池等。

撒拉他拿(Zaratanah)

所罗门王将全国划分为十二个行政区,每年有一个月轮流为王和王家提供食品。亚希律的儿子巴拿负责管理他纳、米吉多,靠近撒拉他拿的伯善全地等地方。(王上 4:12)有说与“撒拉但”是同一个地方。参见该条。

撒勒法(Zarephath, Sarepta)

西顿的一个村镇。干旱时期,耶和华命先知以利亚去撒勒法一寡妇家度荒。寡妇很穷,以利亚使她仅有的一把面、一点油取之不尽,并求告神,使寡妇病重已去世的儿子复活。先知俄巴底亚预言,被掳的以色列人“必得地,直到撒勒法”。当耶稣被本乡人轻视、拒不接纳时,他用上述以利亚与撒勒法寡妇的事情为例,说明信仰能蒙神赐福。(王上 17:8-24;俄 20;路 4:25-26)可能

是今索勒分。

撒冷 1(Salem)

意思是“平安”、“和平”。《圣经·诗篇》称颂说：神“在撒冷有他的帐幕，在锡安有他的居所”。当亚伯拉罕得知侄儿罗得及其全家、财物都被以拦王基大老玛等人掳去后，率家丁追赶，杀败敌人，夺回罗得全家和所有财物。返回时，撒冷王麦基洗德带着酒和饼出来迎接，他是至高神的祭司，为亚伯拉罕祝福。亚伯拉罕将所得财物的十分之一给了麦基洗德。《新约》提及此事，称麦基洗德是“仁义王”，又名“撒冷王”，就是“平安王”的意思，与神的儿子相似。（创 14:17-20；诗 76:2；来 7:2-3）学者多认为，此“撒冷”即“耶路撒冷”古时的简写。详见“耶路撒冷”条。

撒冷 2(Salim)

意思是“平安”、“和平”。位于约旦河西岸、哀嫩附近。施洗约翰曾在此为众人施洗。（约 3:23）其地点众说纷纭。

撒立(Sarid)

迦南北边一城镇，在玛拉拉西边、吉斯他绿泊的东面。以色列人分配地业时，划归西布伦支派，是该支派所得之地的南部边界。（书 19:10-16）有说是靠近耶斯列平原的萨德废墟。

撒利但(Zeredathah)

位于约旦平原。推罗人户兰在疏割和撒利但之间的地方，为所罗门王铸造柱子和各种圣殿用品。又作“撒拉但”。参见该条。（代下 4:17）

撒烈谷(the vally of Zared)

撒烈溪旁的山谷。以色列人进军迦南途中从以耶亚巴琳起程，到此安营，然后北上，前往亚嫩河那边。（民 21:12；）地点不详。

撒烈溪(the brook Zered)

盐海南端一小河，由东向西注入盐海（参见图 4、图 13）。这是古摩押与以东区域的边界。以色列人前往迦南途中在西珥被亚摩利人打败，退回旷野，在西珥山停留多日。

然后,按照耶和华的指示,渡过撒烈溪,继续北行。他们从抵达并离开加低斯巴尼亚,到渡过撒烈溪,共经历了三十八年,出埃及时的青壮年兵丁基本上都已死亡。(申 2:1-14)确址不详,有可能是今希撒河。

撒玛利亚(Samaria, the country of Samaria)

《圣经》中的撒玛利亚有时指撒玛利亚城,有时也指撒玛利亚地区。前者指古以色列国南北分裂后,北国以色列的第三个首都;后者的疆域大小则因时代不同而有异。王国分裂后,北国以色列一度以示剑为都,后迁都得撒。暗利当上以色列王后,以二他连得银子向撒玛购买撒玛利亚山,约于公元前 875 年开始在山上建城,按原主人撒玛名,称该城为“撒玛利亚”。有时也以此指代整个以色列国。该城地处贯通南北的商道旁,海拔约 100 米,地势险要,易守难攻。暗利子亚哈继续建城之工,并加建一座王宫。他使用很多象牙雕刻来装饰王宫,这座宫殿因此被称为“象牙宫”。考古学家

在该宫殿的废墟中找到五百余件象牙,有些更包上金。耶罗波安二世时,撒玛利亚十分繁荣。亚兰元帅乃幔派人到这里请先知以利沙治疗大麻风。撒玛利亚人信奉异教,有数位以色列王亦如此。好几位先知指责他们拜偶像之罪,并警告他们毁灭将临。撒玛利亚曾连续数年大饥荒,粮食断绝,人们易子而食。亚兰人多次包围、攻打撒玛利亚,以色列的内讧削弱了自己的力量。公元前 722 年,亚述军队攻陷撒玛利亚,居民被掳至亚述、叙利亚和巴比伦,散置于哈腊与歌散的哈博河边,以及玛代人居住地。以色列国至此覆灭。亚述王将巴比伦、古他、亚瓦、哈马、西法瓦音等地的人迁徙至撒玛利亚(参见图 38、图 39),当地居民因此十分复杂。此后,整个地区都称为“撒玛利亚”。各地的迁居者都把自己的宗教、习俗带到新的居住地,使撒玛利亚成为多民族、多信仰的地区。犹大王约西亚一度废去撒玛利亚的异族偶像,杀死祭司,毁坏祭坛。公元前 331 年,希腊亚历山大大帝占据撒玛利亚城,半数居

图 38

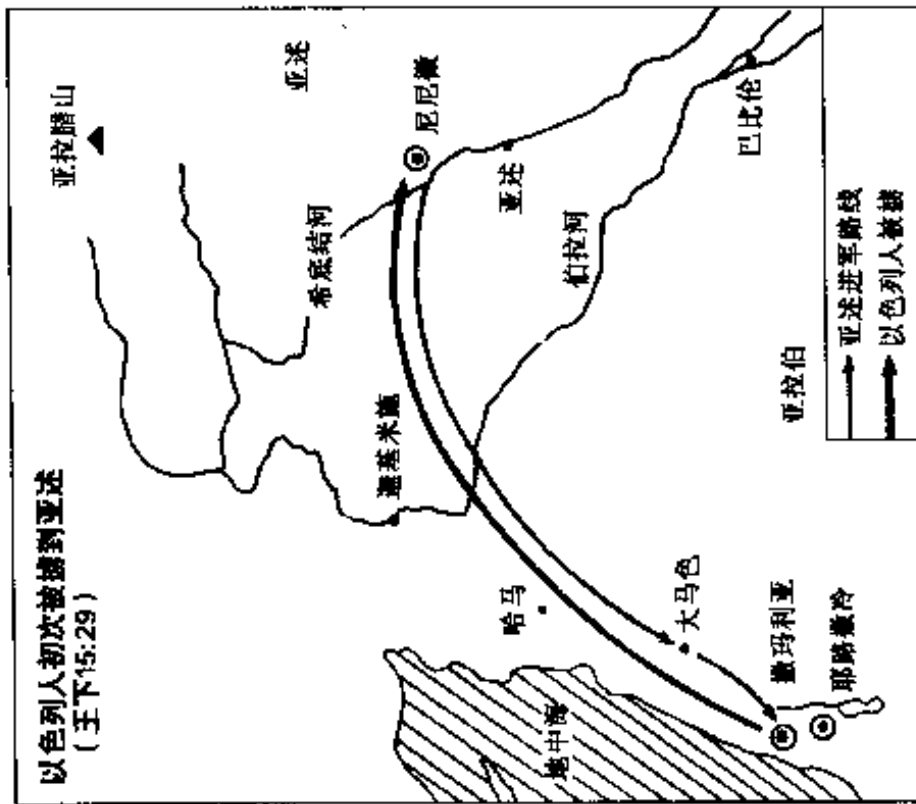
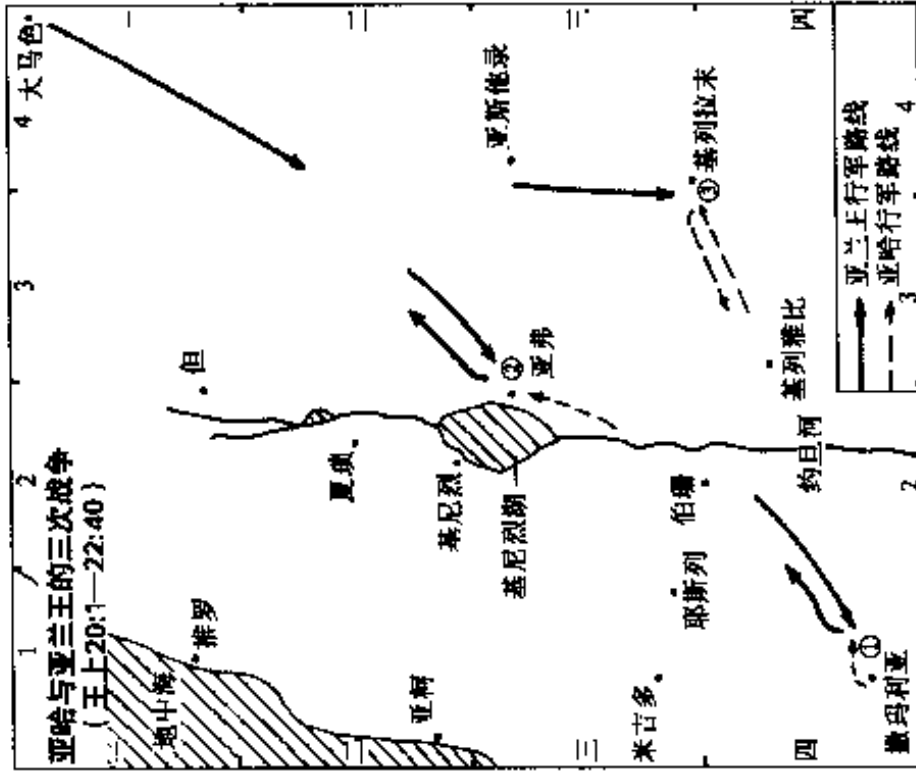


图 39



[说明]

- ① 亚哈在撒玛利亚初胜亚兰王。(王上 20:1-22)
- ② 亚哈在亚弗再胜亚兰王。(王上 20:23-43)
- ③ 亚哈在基列拉末与亚兰王作战身亡。(王上 22:1-40)

民被杀,其余被迁往示剑;另又迁入亚兰人、马其顿人。新约时代,约旦河西岸约分为三部分,南部为犹太地区,北部是加利利地区,中间即撒玛利亚。有小部分犹太混血儿仍然留在撒玛利亚,自称在那里敬拜真神,但在犹太的犹太人却鄙视、憎恶他们。耶稣经过并停留在那里。耶稣升天后,使徒腓利、彼得和约翰先后到撒玛利亚传播福音。(王上 16:24-32; 18:2; 20:1, 34,; 22:37-42; 王下 1:1-3; 2:25; 3:1, 6; 6:19-24; 17:5-6, 24-28; 代下 28:8-15; 斯 4:17; 5:1; 赛 8:4; 何 7:1; 摩 3:9-12; 弥 1:6; 路 17:11; 约 4:1-43; 徒 8:5-25, 等)案:由于人口、语言的变迁,闪语的撒玛利亚演变为希腊、罗马的塞巴斯蒂亚、塞巴斯蒂。今塞巴斯蒂村是撒玛利亚城的遗址所在处。

撒玛利亚山(the hill Samaria)

在今以色列境内盖里纪姆山与以巴路山之间。当年为撒玛所有,暗利当上古以色列王后,以二他连得银子从他那里购买,而后在山上

建起撒玛利亚城。(王上 16:24)

撒门山(mount Zalmon)

山名,在示剑附近。士师基甸子亚比米勒杀死众兄弟后,在示剑人的支持下称王。不久,示剑反叛,亚比米勒和跟随他的人上此山,砍树枝,部署攻城行动。(士 9:47-49)

撒摩(Samos)

爱琴海中一小岛,靠近以弗所海湾口,与大陆仅隔一条狭窄的撒摩海峡(参见图 8)。岛上森林茂密,物产丰富,新约时期属于罗马帝国的亚细亚省,是当时繁华的商业中心。保罗在第三次外出传道返回耶路撒冷途中,曾在此靠岸。(徒 20:15)

撒摩拿(Zalmonah)

旷野中一地。以色列人进军迦南途中从何珥山起程,在此安营,然后前往普嫩。(民 33:41-42)地点不详。可能是以坦河。

撒摩尼(Salmone)

革哩底岛最东面的海岬。保罗

被押解罗马途中,遭遇大风,所乘船只贴着革哩底的南岸行驶,经撒摩尼对面,前往佳澳。(徒 27:7)今名“施特劳角”。

撒摩特喇(Samothrace)

爱琴海东北部的一个小岛(参见图7)。在罗马的特拉吉亚海岸以外,岛上有特喇山,所以称“撒摩特喇”或“特拉吉亚的撒摩”,以区别于别的撒摩。新约时期是罗马的自由邦,今属希腊。保罗在第二次外出传道时从特罗亚坐船到此岛,然后去尼亚波利。(徒 16:11)今译“撒摩色雷斯”。

撒拿音的橡树(the plain of Zaanaim)

撒拿音是迦南北部一城,以色列人分配地业时,划归拿弗他利支派,在其疆域的东界,靠近基低斯城。摩西岳父的后裔希百离开自己的部族后,到撒拿音的橡树旁支搭帐篷。希百的妻子雅亿在此杀了夏琐王的将军西西拉。(书 19:33;士 4:11)确址不详。古时这里可能是沼泽区,生长着橡树(一说栗树),由

此称“撒拿音的橡树”。

撒挪亚(Zanoah)

迦南地的城镇,同名者有二,以色列人分配地业时,皆划归犹大支派。

1. 犹大山地的撒挪亚

在希伯仑城的南面。以色列人从流放地巴比伦返回故乡后,居住于别是巴的底本、撒挪亚、基列亚巴等城和属城的乡村。(书 15:56)地点不详。

2. 犹大高原的撒挪亚

可能是今耶路撒冷以西 16 公里左右的撒努亚。尼希米重修耶路撒冷城墙时,撒挪亚的居民与哈嫩一起负责修造谷门,并修筑从谷门到粪场门之间的城墙。(尼 3:11; 11:25-30)

撒益(Zair)

犹大王约兰时期,以东人背叛犹大国,自立为王。约兰率战车平叛,在撒益交战失败,以东从此脱离犹大国独立。(王下 8:20-23)地点不明,有说是死海南端的琐珥。

赛耳底(Syrtis)

北非海岸的两片水域,较大者称“大赛耳底”(今锡特拉湾),细小的称“小赛耳底”(今加贝斯湾)。因水底泥沙经常变动,被古代航海者视为畏途。保罗被押解赴罗马途中,所乘船只遇到狂风,将船吹向西南,经地中海而至大赛耳底。水手们害怕在赛耳底的沙滩上搁浅,落下篷来,任船漂流。(徒 27:17)

三馆(Three Taverns)

意思是“三家村”。罗马城南面约 50 公里处一市镇,在今奇斯泰纳附近,地处从安丢弥至挪巴的道路与亚皮安大道的交汇点上。罗马的信徒得知使徒保罗将被押往罗马后,到三馆和亚比乌市迎接他(参见图 21)。(徒 28:15)

三撒拿(Sansannah)

迦南南部一城镇,靠近以东地。以色列人分配地业时,划归犹大支派,是其最南端的城邑之一。(书 15:31)

色弗尼(Syene)

一城镇,位于尼罗河东岸,在埃及与埃塞俄比亚的边界上。先知以西结预言,耶和华必使“从色弗尼塔直到古实”的埃及全地灭亡。(赛 29:10; 30:6)一般认为即今之阿斯旺。

沙宾(Shaalbim)

迦南平原上一城镇,又作“沙拉宾”(参见该条),离亚雅伦城不远。原为亚摩利人居住地。以色列人分配地业时划归但支派,可是他们没有能力击败亚摩利人,夺取该城,只能住在山地。此后,约瑟后裔以法莲人强大,征服沙宾,使亚摩利人服苦役。所罗门王将全国划为十二个行政区,每年各有一个月轮流为王和王家提供食品,便底甲负责玛迦斯、沙宾、伯示麦等地。(书 19:42; 士 1:34-36; 王上 4:9)有说是今西比城。

沙斐(Saphir)

先知弥迦在预言中提到许多城市的灾难,沙斐是其中之一,它的居

民将赤身蒙羞。(弥 1:11)其地点有争议。

沙斐山(mount Shapher)

以色列人进军迦南,漂流于旷野期间暂时安营的地方,在基希拉他与哈拉大之间。(民 33:23-24)地点不详。

沙哈洗玛(Shahazimah)

约旦河西岸一城镇,离基尼烈湖不远。以色列人分配迦南地业时,划归以萨迦支派,是其所得的十六座城之一。(书 19:22)位置不详。

沙拉宾(Shaalabbin)

迦南地一城镇。以色列人分配地业时,但支派所得的属地之一。又作“沙宾”。详见该条。(书 19:42)

沙拉音 1(Sharaim, Shaaraim)

迦南地一城镇,位于犹大低地平原,离亚西加、梭哥不远。以色列人分配地业时,划归犹大支派。少年大卫用甩石打死非利士巨人歌利

亚后,以色列人追赶阵前逃跑的非利士军队,将他们杀死在通往沙拉音的路上。(书 15:36;撒下 17:52)其位置可能靠近亚西喀的桑特河。

沙拉音 2(Shaaraim)

迦南南部一城,是西缅支派示每的子孙居住的十五座城之一。(代上 4:31)有说与“沙鲁险”及“实忻”是同一地。参见各该条。

沙利沙(地)(the land of Shalisha)

在以法莲山地和沙琳地之间的一个地方。扫罗被膏立为王前,曾到此找寻丢失的驴。(撒下 9:4)确址不详。

沙琳(地)(the land of Shalim)

在沙利沙地和便雅悯地之间的一个地方。扫罗被膏立为王前,为找寻丢失的驴到过这里。(撒下 9:4)确址不详。

沙鲁险(Sharuhem)

迦南南部一城镇。以色列人分配地业时,原已划归犹大支派。后

因其地域过大,改分给西缅支派。(书 19:6)有说即“沙拉音”。参见该条 2。

沙仑(Sharon)

同名者有二:

1. 一城镇或一地方

位于约旦河东岸,迦得族居住于此。(代上 5:16)

2. 地中海沿岸平原

在非利士平原北边,从约帕城向北至该撒利亚,长约 50 余公里,宽约 16 公里,是北方最大的沿海平原(参见图 5、图 23)。土质良好,水草丰美,可以放牧,也宜于葡萄、橄榄、橡树及农作物的生长;地势较高的区域有天然的浓密灌木树丛。今天,该平原仍是以色列最富庶的农业地区。圣经时代,分配给玛拿西支派,但多在非利士人的实际控制下,很少人住在这里,只用作牧放羊群。《雅歌》的作者提及“沙仑的玫瑰”,是那里许多美丽的野花之一种。先知以赛亚预言,以色列人复兴时,沙仑将成为牧羊的场地。新约时期,希律在平原北部建造了撒玛利亚城。耶稣受

难后,使徒彼得周游四方传道,曾到过沙仑地区的吕大,在这里治愈一位瘫痪者,该地许多人因此归服基督。(代上 27:29; 歌 2:1; 赛 65:9-10; 徒 9:32-35)

沙密(Shamir)

同名者有二:

1. 犹大山地一城镇

以色列人分配迦南地业时,划归犹大支派。(书 15:48)可能在希伯仑西南偏西约 20 公里处。

2. 以法莲山地一城镇

士师时代,继亚比米勒后任士师的陀拉是沙密人,死后亦安葬于此。(士 10:1-2)位置不详。

沙微谷(the valley of Shaveh)

即“王谷”。在撒冷城附近。米所波大米的以拦王基大老玛等四王曾远征至盐海南端,打败所多玛王比拉等五王,掠夺了所多玛和蛾摩拉的所有财物、粮食,包括当时住在该地的亚伯拉罕侄子罗得和他的财物。亚伯拉罕闻讯后,率家丁杀败以拦王等敌人,救出罗得,夺回全部

物品。返回时，所多玛王和撒冷王在沙微谷设宴迎接并祝福亚伯拉罕。如果撒冷就是耶路撒冷，那么，沙微谷应是“汲沦谷”或者“欣嫩子谷”。参见各该条。（创 14 章）

沙微基列亭(Shaveh Kiriathaim)

盐海东面的平原，靠近基列亭，是以米人的居住地。米所波大米的以拦王基大老玛等四王一度力量强大，曾远征亚特律加宁、哈麦、沙微基列亭、安密巴等地，相继杀败利乏音人、苏西人、以米人、何利人、亚玛力人、亚摩利人等。（创 14:5-7）

善(Shen)

一村镇或者一地方。撒母耳率民众与非利士人交战，彻底击败多年宿敌，夺回所有被占城邑。撒母耳为此在米斯巴和善之间立石为记。（撒上 7:10-12）地点不详。

上门(the high gate, the higher gate)

耶路撒冷圣殿的一道门（有说是登上圣殿山的一道门），由第十一代犹大王约坦建造，作为宫殿和圣

殿庭院的主要通路。该门可能就是便雅悯高门。参见该条。（王下 15:35；代下 23:20；27:3；结 9:2）

伸仑(Shimron)

迦南地原有的三十一个王城之一。以色列人进军迦南途中，伸仑王应夏琐王耶宾之请，与玛顿王约巴、押煞王以及北方山地、亚拉巴高原、多珥山冈诸王，及亚摩利人、赫人、比洗利人、耶布斯人、希未人等联合，共同对抗。战败后，所有居民被杀。以色列人分配地业时，划归西布伦支派。（书 11:1；书 19:15）位置不详。

伸仑米仑(Shimron-meron)

迦南地原有的三十一个王城之一。以色列人进军迦南时攻占。可能就是“伸仑”。参见该条。（书 12:20）

施基仑(Shicron)

迦南中部一城镇，在以革伦与巴拉山之间，离地中海不远。以色列人分配地业时，划归犹大支派，在

其属地的北界。(书 15:11)地点不详。有说是今富勒废墟。

什亭(Shittim)

也称“亚伯什亭”。摩押平原上的一个酷热干燥的不毛之地,位于约旦河东岸、雅博河以南,与耶利哥隔河相望(参见图 5)。以色列人出埃及后经历了四十年的旷野旅程,这里是他们进入迦南前的最后一个营地,曾在此居住了很长时间,为进入迦南做准备。民众与当地摩押女子淫乱,吃她们的祭物,跪拜她们的神。耶和华大为震怒,降下瘟疫,以示惩罚,死亡二万四千余人。瘟疫之后他们进行第二次人口调查,二十岁以上可以作战的男人有六十万。耶和华在这里晓谕摩西献祭和许愿等律例,确立约书亚为摩西的继承人。约书亚从这里派出两名探子去窥探即将进攻的耶利哥城,了解情况后,从什亭出发,渡约旦河,进入迦南。先知约珥和弥迦提到这里,谓耶和华在末世之后复兴时,干旱不毛之地将变成泉水潺潺、润泽丰美的地方。(民 25: 1-9; 27:

15-23; 书 2:1; 3:1; 珥 3:18; 弥 6:3)有说是今死海东北面的基夫艾因废墟,有说是哈玛穆废墟,在前者的东面约 3 公里处。

实忻(Shihim)

迦南南部一城镇。以色列人分配地业时,划归犹大支派。(书 15:32)有说与“沙拉音”及“沙鲁险”为同一地。参见各该条。

示按(Shihon)

迦南北部一城镇,在哈弗连与亚拿哈拉之间。以色列人分配地业时,划归以萨迦支派,是其所得的十六座城之一。(书 19:19)地点不详。

示巴 1(Shebah)

水井名,意思是“盟誓”。在南地沙漠的边缘。亚伯拉罕和以撒在此居住时所挖多口水井均被当地人填塞霸占。以撒又换一地,筑坛祭祀并挖井。在与当地的王亚比米勒盟誓互相厚待时,仆人前来报告以撒,井中已经得水。以撒就给该井起名“示巴”,并以“别是巴”(意思是

“盟誓的井”)称水井所在地。(创 26:32)参见“别是巴”条。

示巴 2(Sheba)

同名者有二:

1. 一城镇

在迦南的南部。以色列人分配地业时,划归西缅支派。又称“别是巴”。参见该条(书 19:2)该城究竟是哪一座及其位置都未确定。有学者认为“示巴”实际应是“示玛”(参见该条),后人抄录时出错;也有说该城应当是别是巴附近的沙巴废墟。

2. 一国家

位于阿拉伯半岛西南部,又称“示巴王国”,大约在今也门一带,首都玛里。该地出产乳香、黄金,示巴人经常带着香料、珠宝到地中海各国交易。公元前 10 世纪,有一位示巴女王骑着骆驼,走了 1 600 公里,到耶路撒冷见所罗门,测验他的智慧并见识其财富,得到了满意的答复,双方互赠大量礼品,而后返回。(王上 10:1-13;代下 9:1-12;诗 72:15;赛 60:6;耶 6:20;结 27:22-23)考古学者在玛里发现了一个大水坝

和月神伊林奎神庙的遗迹。

示巴琳(Shebarim)

艾城和耶利哥之间的一个地方。以色列人进军迦南时曾攻打艾城,首战大败而逃,艾城人追赶他们,直到示巴琳。(书 7:5)地点不详。因示巴琳的意思是“废墟”或“破裂”,可能是陡峭的山坡或崎岖不平的地方。

示班(Shebam)

约旦河东岸一城,以葡萄园闻名,周边是水草丰美的高原牧场。原属于摩押人,以色列进军迦南时夺得,流便和迦得的子孙曾向摩西请求把该地分给他们,后划归流便支派。又称“西比玛”。参见该条。(民 32:3)

示番(Shepham)

耶和华赐予以色列人为业的迦南地疆界,其东界从哈萨以难到示番,然后继续往南,经利比拉,沿基尼烈湖的东岸、约旦河,直至盐海。(民 34:10-12)确址不详。

示剑(Shechem)

一个古老的迦南人城市，坐落在以法莲山地的山脊，因有此名（“示剑”的意思是“肩脊”、“山坡”）。临近基利心山，南距耶路撒冷 60 余公里（参见图 12、图 13、图 22）。不仅水源充足，土地丰饶，也是交通枢纽和军事重地，控制了所有通往耶路撒冷中央山地的道路；同时还是以色列人重要的宗教和政治中心。原属于迦南人哈抹。亚伯拉罕从哈兰初到迦南时，耶和华在这里对他说：“我要把这地赐给你的后裔。”亚伯拉罕在此筑坛献祭，这是他为神所筑的第一座坛。雅各带着妻儿从巴旦亚兰返回迦南时，这里已是一座有城门的城了。他在城东支搭帐篷，筑坛祭祀，并用一百块银子向哈抹买来搭帐篷之地。由于哈抹的儿子玷污了雅各的女儿，雅各的儿子们用计杀了哈抹的儿子及全城男丁，掳掠妇幼及财物。数百年后，以色列人攻占迦南，将从埃及带来的约瑟的骸骨葬于此。分配地业时，原归以法莲人所有，后遵从神的旨意，将示剑等四座城和城四周的郊

野给了利未支派中哥辖的子孙为业。该城是约旦河西的三座逃城之一。约书亚去世前，在此召集以色列各支派，重申耶和华带领列祖列宗出埃及，历经艰辛抵达迦南的历史，强调必须敬畏神，专一诚心地侍奉神；并在示剑与百姓立约，定律例典章，把这些话都写在律法书上。士师时代，迦南人的宗教再次在示剑兴起。基甸死后，其子亚比米勒得到母亲故乡示剑人的支持，取了巴力比利士神庙的银子，雇用匪徒，杀死七十个同父异母兄弟，在示剑橡树旁的柱子那里称王。但其百姓不久便反叛他，亚比米勒摧毁示剑以泄愤；不久自己也被杀。所罗门死后，北方的十个支派在示剑反叛新王罗波安，罗波安逃回耶路撒冷；十支派拥戴耶罗波安为以色列王，暂时定都示剑，南北从此分裂。以色列国覆灭后，示剑仍然存留，并成了撒玛利亚人最重要的城市。公元前 2 世纪末，该城彻底被毁。（创 12:6-7；33:18；34 章；35:4；37:12-14；书 17:7-11；20:7；21:21；24 章；士 8:31；9:1-49；21:19；王上

12章;代上6:67;7:28;代下10:1;诗108:7)考古学家证实,今那布卢斯以东约3公里处的拜拉太废墟即其遗址。

示剑楼(the tower of Shechem)

示剑的卫城上所建的堡垒,内有当地人信奉的巴力比利土神的神庙。亚比米勒进攻示剑时,城中人都逃入示剑楼,躲在巴力比利土庙里。亚比米勒放火,烧死楼中所有男女。(士9:46-49)其遗址已在拜拉太废墟中找到。

示罗(Shiloh)

以法莲境内一城镇,位于伯特利东北的小山冈上(参见图13、图19),城的四周都是高山,东有大泉,从伯特利到示剑的大路由此经过。以色列人攻占迦南后,在此安营,会幕也设在示罗,成为固定的建筑物。在很长时期中,示罗是以色列人活动的中心,每年在此都举行一个特别节日。约书亚从这里派出各支派的代表,勘察迦南地的详细状况,然后按城邑分作七份,拈阄分给便雅

悯、西缅、西布伦等七个未曾在约旦河东岸取得土地的支派;并为利未人划定各自的居住地。以色列各族惩罚为恶的便雅悯部族、杀死该族女性后,允许他们各抢一个示罗城的女子为妻。撒母耳的父母以利加拿和哈拿常到示罗敬拜耶和华,求神赐予孩子,应许奉献这儿子事奉神。撒母耳出生后,哈拿便把他送到示罗,由祭司以利照应,在圣殿长大。祭司以利的儿子做恶事,为神所弃;战争时又把约柜从示罗抬到战场,致使约柜被非利士人夺去,神的诅咒临到示罗。先知亚希雅是示罗人,他告诉耶罗波安,耶和华将让他当以色列十个支派的王;后又告诉他,因其背离神,必受惩罚。公元前722年,北国以色列灭亡,示罗也受重大破坏。耶利米曾警告犹大人,耶路撒冷的圣殿将要与示罗一样被毁灭。(书18:1-19:51;22:9,12;士18:31;21:12,19-23;撒上1章;2:14,21;3:3,21;4章;王上2:27;13:1;诗78:60;耶7:12;26:6-9;41:5)其遗址是今伯特利东北16公里、示剑东南18公里的赛依

仑废墟。发掘显示,示罗的历史与《圣经》记载十分吻合。

示玛(Shema)

迦南南部一城镇,在亚曼和摩大拉之间,靠近以东。以色列人分配地业时,划归犹大支派。(书 15:26)地点不详。有说约 19:2 中的“示巴”应是“示玛”,是后人抄写时的误抄所至。参见“示巴 2”条之 1。

示拿(Shinar)

希底结河东岸一地,大约指今天的巴格达到波斯湾一带(参见图 2、图 3)。古时巴别、以力、亚甲、甲尼等国皆在示拿地。挪亚的子孙曾试图在示拿的平原上建造通天塔和大城,因耶和华的干预而停工;所建之城叫“巴别”(详见该条)。示拿王暗拉非曾与戈印王提达、以拦王基大老玛等四王结盟,远征至盐海南端,战胜当地的所多玛王等五个王。示拿一带后来成为巴比伦建国的基地。先知以赛亚、撒迦利亚、但以理等都提到过示拿。(创 10:10; 11:2; 14:1-10; 赛

11:11; 亚 5:11; 但 1:2)

示尼珥(Shenir, Senir)

黑门山的别称。这也是一座山峰和整个山脉的名称。东玛拿西支派居住于巴力黑门、示尼珥与黑门山等地。参见“黑门山”条。(申 3:9; 代上 5:23; 歌 4:8)

士每拿(Smyrna)

位于小亚细亚海滨的一个港口城市(参见图 15),即今土耳其之伊兹密尔城。早在公元前 3000 年已有人居住,外有港口,内连通往亚细亚的干道,一度十分繁盛,也有过战争和毁灭。公元前 334 年,希腊的亚历山大大帝重建此城。罗马崛起后,士每拿人转而效忠罗马。新约时代,这是一个美丽富庶的城市,有很多华美的建筑物,其中之一就是恺撒·提庇留的神庙。《启示录》提及的亚细亚七教会包括士每拿的教会。(启 1:11; 2:8-10)

书珥(Shur)

即“书珥旷野”,西奈半岛西北

部的一个沙漠区。在古埃及歌珊地的东方、加低斯巴尼亚的西面(参见图 11),地当古埃及通往耶路撒冷、亚述的交通要道。亚伯拉罕的妾夏甲不堪主母撒拉虐待,一度逃到这里,其子以实玛利的后代居住于此。以色列人出埃及后经疏割抵达以倘,本可直接西行,经非利士地去迦南,但该处驻有埃及军队。耶和华恐怕以色列人遇到战争又返回埃及,便命他们转向西南,在密夺和比哈西录之间安营。然后渡红海,到达书珥旷野;再转而向南,沿红海边南行,在旷野走了三天,找不到水。古以色列建国初期,扫罗在提拉因集中了二十万以色列步兵,进攻亚玛力王,从哈腓拉直到埃及前的书珥,杀尽众民,夺得大量牲畜、财物。而后,大卫也在书珥和埃及之间击败基述人、基色人和亚玛力人。(创 16:7; 20:1; 25:18; 出 15:15, 22-25; 民 33:8; 撒上 15:4-9; 27:8-9)

书念(Shunem)

迦南北部一村镇,今名梭列慕。位于摩利山冈外缘上,西北去迦密

山约 20 公里,南距耶斯列约 6 公里。与耶斯列共同扼守着由伯珊穿越哈律谷通往耶斯列谷的大道,是控制耶斯列谷的战略要地。以色列人分配地业时,划归以萨迦支派。基利波山战役前,非利士大军在此安营,扫罗的军队驻扎在基利波。以色列人失败,扫罗与三个儿子都死于此役。大卫晚年的侍女亚比煞是书念人。先知以利沙在此受到一妇女的接待,并让她的儿子死后复活。(书 19:17-23; 撒上 28:4; 王上 1:3, 15; 2:17-22; 王下 4:8-37)

书珊(Shushan)

古代以拦国的首都,位于今伊朗的西南方、波斯湾北面约 240 公里处。公元前 4000 年已有人居住,公元前 12 世纪时一度辉煌。四百多年后,亚述王亚述班尼帕人侵以拦,居民被掳去撒玛利亚。公元前 6 世纪,波斯帝国兴起,将书珊与亚马他、巴比伦、波斯波立共同立为波斯的首都。大利乌一世在此建了一座华丽的宫殿,作为冬天的行宫。犹太女子以斯帖成为波斯王后的故

事发生在书珊的王宫,尼希米也在城中作过国王的酒政。但以理在异象中见到一只奇特的公绵羊(波斯和玛代王)和一只公山羊(希腊王)在以拦省的书珊城中交战,公山羊战胜公绵羊。公元前331年,希腊的亚历山大大帝攻占书珊,财宝被夺取殆尽,该城渐趋衰落。(尼1:1;斯1:2,5;2章;3:15;但8:1-22)今名“书什”。

书亚(地)(the land of Shual)

密抹北面一地,该地包括了俄弗拉的城镇。可能在便雅悯或以法莲的地业内。扫罗王时,在密抹安营的非利士人曾派出掠兵往俄弗拉向书亚地去。(撒上13:17)

疏弗

旷野中的一个地区,位于约旦河东岸、亚拉巴对面。在出埃及后第四十年十一月初一日,摩西曾在疏弗对面的亚拉巴,向以色列人回顾他们出埃及、进军迦南的历史,重申耶和华颁布的律法。(申1:1)地点不能确定,有说是苏法地区或约

旦河东岸,也有说是红海东北方的亚喀巴湾。案:英文版《圣经》作“红海对面的亚拉巴”,无“疏弗”一词。参见“亚拉巴地”条。

疏割(Succoth)

同名者有二:

1. 约旦河谷中的一个城镇

地处约旦河东岸、雅博渡口以北。雅各与哥哥以扫分别后,就往疏割去,在此建造房屋,又为牲畜搭棚,该地方因此而叫疏割,就是“棚”的意思。以色列人分配地业时,划给迦得的子孙。士师时代,基甸与欺压他们的米甸人争战,途经疏割,疏割首领拒绝供应他们军粮。基甸得胜回来,惩罚首领,杀了该城的人。所罗门时代,著名的推罗工匠户兰在疏割和撒利但之间的地方,铸造圣殿所用的各种物品。(创33:12-17;书13:27;士8:4-16;王上7:46;代下4:17)其地点有争议。一般认为是今代阿喇废墟。

2. 埃及一地

在古时红海的北面,在兰塞和旷野边的以倘之间(参见图11),约

当于今苏伊士运河地区。这是以色列人出埃及后安营的第一站。(出 12:37; 13:20; 民 33:5-6)其地点争议颇多。可能性较大的是今米拉河口的玛斯库他废墟。

疏割谷(the valley of Succoth)

上述疏割城所在之谷。神说,我要分开示剑,丈量疏割谷。(诗 108:7)今名“卡乌阿布欧代达谷”,包括约旦河以东勒捷河及雅博之间的约旦河谷中心部分。

水门(the water gate)

耶路撒冷城东城墙上的一道门,在马门和泉门之间,门朝东(参见图 14、图 24)。希西家王时已有该城门,尼希米时期重修。民众聚集在水门前的宽阔处,听祭司以斯拉宣读律法书。举行竣工典礼时,第一队参加庆典的人从北面向南走到水门。(尼 3:26; 8:2-3, 16; 12:37)

苏珥门(the gate of Sur)

耶路撒冷城中连接圣殿和王宫的一道门。祭司耶何耶大派卫兵看

守各门,推翻篡位女王亚他利雅,拥戴亚哈谢王的儿子约阿施即位。(王下 11:6)又作“基址门”。参见该条。

苏法(Suphah)

《圣经》中描述摩押境界的一个词,地点不明。(民 21:14)参见“哇哈伯”条。

苏弗(地)(the land of Zuph)

靠近便雅悯地,拉结的墓离此不远。扫罗为找寻丢失的驴,到苏弗求问撒母耳。撒母耳事先已奉耶和华指示,在此等候扫罗,将神的话传给他,而后在城角膏立扫罗为王。(撒上 9 章; 10:1-8)地点不详。

梭哥(Socoh, Sochoh, Shochoh, Shoco)

迦南地的城镇,同名者有二,二城相距仅数十公里,以色列人分配地业时,都划归犹大支派。

1. 犹大高原北端的梭哥

位于伯利恒西南,在以拉谷旁边的山上,离亚西加不远。从古以

色列建国之初(扫罗王时代)的疆域看,此城靠近非利士的边界。扫罗王时,非利士人进攻以色列,聚集于梭哥,安营在梭哥和亚西加中间的以弗大悯,准备交战。扫罗和以色列人安营在以拉谷。少年大卫即在此役用机弦甩石战胜非利士巨人歌利亚,使以色列人赢得胜利。王国分裂时代,这里成为边境,南方的犹大王罗波安一世在此修建要塞,储备军械粮草。亚哈斯王时国势急剧衰落,以东人、非利士人和亚述相继进攻,先后夺取了亚雅仑、伯示麦、基低罗、梭哥、瑾锁等地。(书 15:35;撒下 17:1-2, 17-52;代下 11:7; 28:16-21)可能是今阿巴得废墟。

2. 犹大山地南部的梭哥

在希伯仑西南约 20 公里处。所罗门王将全国分成十二个行政区,每年各有一个月为王和王家提供食品,便希悉负责梭哥和希弗全地。犹大王亚哈斯时常受外族侵犯,非利士人入侵时亦曾到此。(书 15:48;王上 4:10;代下 28:18)可能是今扎哈利亚东面的书维柯废墟。

案:对《圣经》所记载的非利士人

侵占犹大南方的“梭哥”的确切地点,学者见解不一:有说是犹大南部的梭哥;也有人认为是犹大平原上的梭哥;第三种意见则认为,由于两城相距很近,所以非利士人入侵时,两城都难幸免。本辞典采用第三种意见。

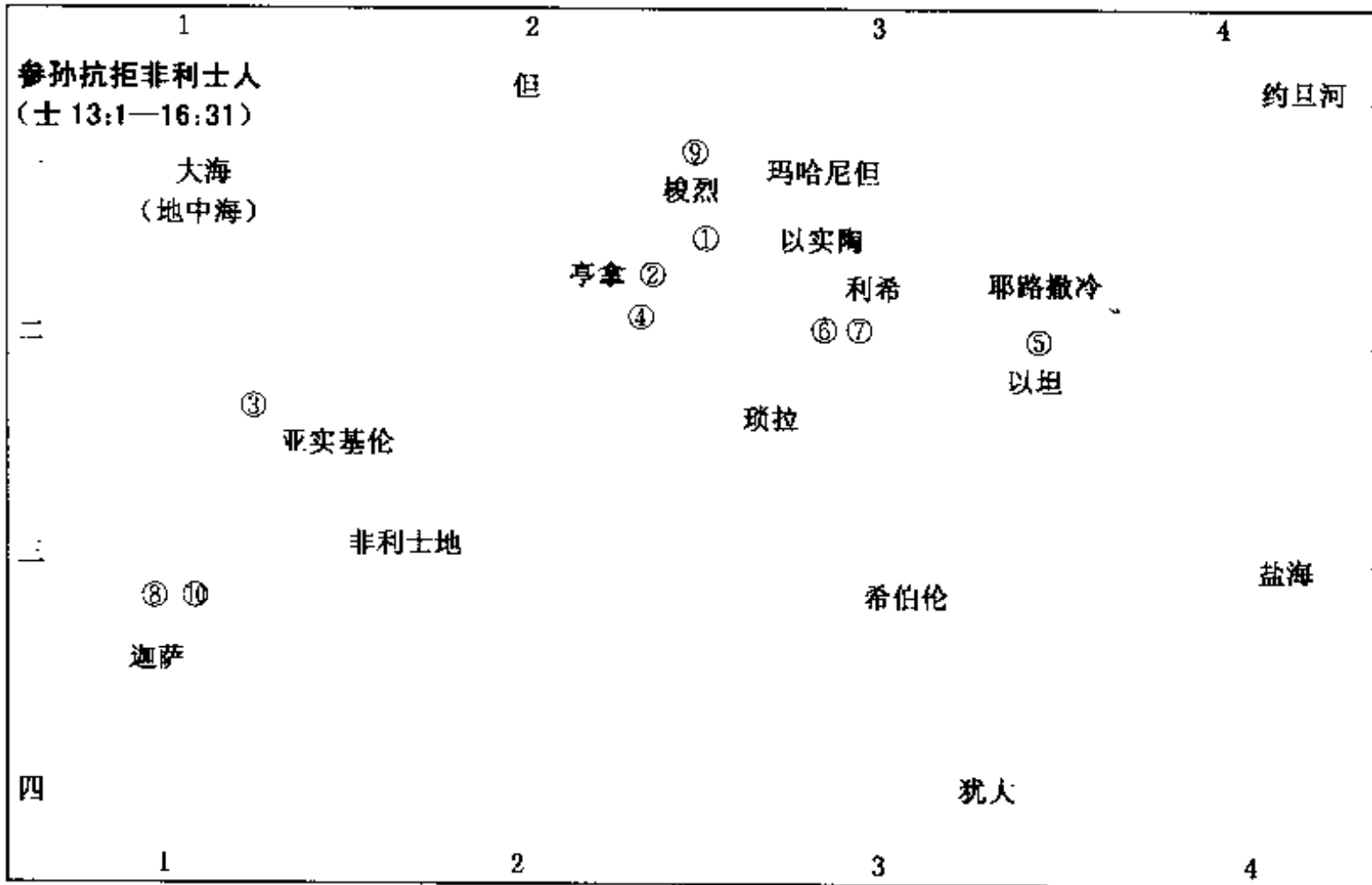
梭烈谷(the valley of Sorek)

非利土地的一个山谷,在耶路撒冷西南偏西 20 公里处。山谷蜿蜒,向西北延伸至地中海。力士参孙的出生地琐拉在梭烈谷口附近(参见图 40),出卖参孙的大利拉住在梭烈谷。(士 16:4)

所多玛(Sodom)

所多玛和蛾摩拉是《圣经》记述的两座罪恶之城。其遗址在今死海南端、利桑半岛以南的浅水之下。旧约时期,所多玛、蛾摩拉与押玛、洗扁、琐珥全都位于西订谷(即“盐海”),合称为(约旦河)“平原五城”。含的后裔居住于此。亚伯拉罕与侄子罗得移居迦南后,牛羊渐多,罗得迁往约旦河平原上水草肥美的所多玛。数年后,所多玛王比拉与蛾摩

图 40



[说明]

- ① 参孙在琐拉附近被耶和华的灵感感动。（士 13:24-25）
- ② 参孙到亭拿娶妻。（士 14:1-18）
- ③ 参孙到非利士的亚实基伦击杀 30 人。（士 14:19-20）
- ④ 到亭拿烧了非利士人的麦田和橄榄园。（士 15:1-5）
- ⑤ 参孙住到以坦的岩石洞。（士 15:8）
- ⑥ 非利士人人侵到利希。（士 15:9）
- ⑦ 参孙在利希击杀一千非利士人。（士 15:10-20）
- ⑧ 参孙到迦萨亲近妓女险被杀害。（士 16:1-3）
- ⑨ 参孙在梭烈迷恋大利拉被捉后剃去双眼。（士 16:4-21）
- ⑩ 参孙被带到迦萨推磨、戏耍、与许多非利士人同归于尽。（士 16:21-30）

拉王比沙、押玛王示纳等五王结成同盟,对抗欺压他们多年的示拿王暗拉非、以拦王基大老玛等四个米所波大米的王。西订谷大战,五王同盟失败。四王掠夺了所多玛和蛾摩拉的所有财物、粮食,并掠走了居住在该城的罗得全家及其财物。亚伯拉罕闻讯后,率家丁杀败敌人,夺回家人及全部物品。由于蛾摩拉和所多玛罪大恶极,耶和华决定毁灭这两座城,降下硫磺与火,使这两城、城中的一切和全平原都毁灭了。只有罗得和妻子、两个女儿被天使领出,但罗得的妻子不听劝告,回头观看,就变成了一根盐柱。后来,这两个城市的遭遇经常用作上帝对他的子民惩罚与审判的警告。除诸先知外,耶稣责备迦百农等地的人心肠钢硬,不肯悔改,将受到比这两个城市更严厉的刑罚;彼得以所多玛的毁灭警戒世人。(创 10:19; 13:8-13; 14 章; 19 章; 申 29:23; 33:32; 赛 1:9-10; 耶 23:14; 49:18; 哀 4:6; 摩 4:11; 番 2:9; 太 10:15; 11:23-24; 可 6:11; 路 10:12; 17:29; 罗 9:29; 彼后 2:

6; 犹 7; 启 11:8, 等)

案:学者们多认为,距今四千多年前,该地区土壤肥沃,水草丰美。适宜放牧耕作。对死海东部和南部地区的考古研究可知,该处确有五座早青铜时代的古城,疑与《创世记》记载的平原五城有关。但对所多玛等城的毁灭原因则有不同看法。部分学者说,大约在公元前2000年左右,自约旦河谷至东非赞比西河流域的大裂谷曾发生强烈地震,地底石油、天然气喷发,毁灭了所多玛和蛾摩拉。日渐南移的死海逐渐淹没了该地。今死海南端的水下仍遍布硫磺和沥青的沉渣,浅水中仍能见到裹着盐层的古树残干,当地盐丘上则到处可见盐柱。详情有待进一步考察。

所罗门廊(Solomon's porch)

耶路撒冷圣殿前的一段走廊,所罗门王建造圣殿时建成。此后数百年间战乱频繁,屡修屡毁。公元前37年,分封王大希律为了讨好犹太人,大举修整圣殿,并且仿效所罗门时代的建筑风格,重建殿中的走

廊,被称为“王廊”或“所罗门廊”。修殿节时,耶稣在圣殿里所罗门廊下行走。犹太人围着他,问他是不是神所应许给世人的救主。耶稣受难后,使徒彼得在圣殿的美门那里治愈了一个瘸子,那人与彼得、约翰一起走进圣殿,走着、跳着赞美神,来到所罗门廊下。众人见了非常惊讶,彼得以此为例,向众人传讲福音。这一时期,信徒们常在所罗门廊下聚集讲道,信众日增。(代下 3:4; 约 10:22-39; 徒 3:11; 5:14)

琐安(Zoan)

又作“锁安”。埃及的一个古城和重镇,位于尼罗河三角洲东北角,接近边界;一度是埃及的首都或双首都之一。公元前 1730 年左右又重建,建造时间比以色列人的希伯仑城晚七年。以色列人寄居埃及时所住的歌珊地离此不远。有说以色列人建造的积货城兰塞就是琐安。(民 13:22; 赛 19:11-13; 结 30:14)

琐巴(Zobah)

古以色列东北面的一个小王

国,位于奥朗特河和伯拉大河之间,在大马士革东北、哈马以南。土壤肥沃,盛产葡萄,铜矿也很丰富。扫罗王曾打败琐巴王等外族敌人。琐巴王哈大底谢(又作“哈大利谢”)试图夺回国权,联合亚兰王与大卫作战,大卫战胜他们,从琐巴地区夺取许多铜。所罗门时用这些铜制造圣殿的铜器。所罗门死后,琐巴等小国相继独立。而后又常受亚述、巴比伦、波斯、希腊、罗马等国的统辖。(撒下 8:3-13; 10:6-8; 王上 7:13-47; 11:23; 代上 18:3-8; 19:6)

琐珥(Zoar)

又名“比拉”。一城镇,位于盐海南端、西订谷旁。琐珥与附近的所多玛、蛾摩拉、押玛、洗扁等城并称为(约旦河)“平原五城”,是五城中最小的一个(琐珥,即“小”的意思)。亚伯拉罕与侄子罗得分地时,罗得所选之地直到琐珥。不久,琐珥王与所多玛王等五王结成同盟,对抗以拦王基大老玛的四王同盟而失败。天使要毁灭罪恶的所多玛等

城时,罗得请求宽免这个小城,得到天使的允许。琐珥城后的小山上有个山洞,一般认为就是所多玛被毁后,罗得与他两个女儿的避居之处。摩西临终前登上毗斯迦山顶,耶和华把包括琐珥在内的应许之地都指给他看。(创 13:10; 14:1-11; 19:18-30; 申 34:3; 赛 15:5; 耶 48:34)

琐腓(田)(the field of Zophim)

摩押王巴勒的属地,离毗斯迦山不远。巴勒以及他所请的巫师巴兰在此登上毗斯迦山顶,筑坛献祭,以诅咒以色列人。(民 23:14)确址不明。有说是尼波山北坡的他勒雅琐法。

琐拉 1(Zoreah, Zorah, Zareah)

犹大高原上一城镇,在以实陶和亚实拿之间(参见图 20)。以色列人分配迦南地业时,划归犹大支派。王国分裂时代,犹大王罗波安一世在此修建要塞,储备粮食军械。公元前 6 世纪末,以色列人从流放地巴比伦返

回故乡后,其中的犹太人居住于别是巴和欣嫩谷之间的底本、基列亚巴、琐拉等城市和属城的乡村。(书 15:33; 代下 11:10; 尼 11:25-30)一般认为即今之苏拉废墟。

琐拉 2(Zorah)

一城镇,距非利土地的梭烈谷不远。以色列人分配迦南地业时,划归但支派。士师参孙出生于此(参见图 40),死后也安葬于此。(书 19:41; 士 13:2, 25; 16:31; 18:2, 8, 11)

案:有说这两个琐拉为同一地。

琐希列磐石(the stone of Zoheleth)

一大磐石,位于耶路撒冷东南、隐罗结泉水旁。大卫第四子亚多尼雅在此宰牛杀羊,宴请众兄弟和朝中大臣,笼络人心,欲自立为王。先知拿单请大卫立即确立耶和华喜爱的所罗门为王。亚多尼雅的谋算未成。(王上 1:5-10)有说该磐石的名称源自一处陡峭的岩地,或是西罗亚池的巨石引水道。



他巴(Tabbath)

约旦河东岸一城镇,位于基列山区。士师基甸率众与欺压以色列人的米甸人交战,慌乱中米甸人自相残杀,并逃到靠近他巴的亚伯米何拉。(士 7:19-22)

他备拉(Taberah)

西奈旷野中的一个地方,在西奈山附近(参见图 11)。以色列人进军迦南途中,从西奈山起程,走了三天来到这里。百姓在此发怨言,耶和华听到后怒气发作,使火在他们中间焚烧,直烧到营的边界。经摩西一再哀求,火才熄灭。该地因此得名,意思是“耶和华的火在燃烧”。(民 11:1-3;申 9:22)地点不详。

他泊(Tabor)

迦南地的城镇,同名者有二:

1. 以色列人分配地业时,划归以萨迦支派。(书 19:22)

2. 色列人分配地业时,原划归西布伦支派。后遵从耶和华意旨,将他泊、临摩挪等城及其郊野改划给祭司米拉利的后裔为业。(代上 6:77)

案:此二城或为同一地。

他泊的橡树(the plain of Tabor)

撒母耳奉上帝命于苏弗城角膏立扫罗为王后,告诉扫罗,他将会遇见的一系列事情,其中包括将在他泊的橡树那里遇见三个去伯特利拜神的人、他们携带的物品及所说的话。其后果然一一应验。(撒上 10:1-9)确址不详,有说在伯

特利附近。

他泊山(mount Tabor)

高耸于耶斯列平原东北部的一座陡峭山岭(参见图 28),海拔 550 米,树木森森,景色秀丽。因其从山谷突然冒出,看上去比实际高度更为险峻。由米吉多前往夏琐的沿海航道以此山导航,所以自古就是重要的地理标志。以色列人分配迦南地业时划归以萨迦支派,是其属地西边,与西布伦的交界处。士师时代,亚比挪庵的儿子巴拉遵照女士师底波拉传达的耶和华旨意,率一万人上他泊山,并在基顺河边与迦南王耶宾的将军西西拉的军队交战,大获全胜。米甸首领西巴和撒慕拿在他泊山杀了基甸的兄弟,基甸以少胜多,杀败米甸军队,处死了西巴和撒慕拿。先知何西阿警告以色列的祭司和王家,因为他们在他泊山等地罪孽,必受审判。公元 4 世纪后,学者们多认为他泊山就是耶稣登山变象时所登之山,但迄今仍对此有争议。(士 4: 4-16; 8:18-21; 诗 89:12; 何 5:1)

他哈(Tahath)

巴兰旷野中一地。以色列人进军迦南途中,从玛吉希录起程,到此安营,然后前往他拉。(民 33: 26-27)地点不详。

他拉(Tarah)

地处巴兰旷野。以色列人进军迦南途中,从他哈起程,到此安营,然后前往密加。(民 33: 27-28)地点不详。

他拉拉(Taralah)

约旦河西岸一城镇。以色列人分配迦南地业时,划归便雅悯支派,是其获得的二十六城之一。(书 18:27)可能在耶路撒冷西北,确址不详。

他纳(Taanach)

耶斯列平原边缘上的一座迦南人城市,距米吉多东南约 8 公里,地处由巴比伦到埃及的贸易大道旁,与米吉多同为军事重镇。迦南诸王曾在此争战,却未掳得银钱。以色列人进军迦南时夺得该城。分配地

业时,原划归玛拿西支派(案:代上 7:29 称他纳是以法莲的地业),该支派不能赶走原住民,但让他们做苦工;后遵从耶和华的旨意,将他纳等十座城和城四周的郊野给了利未支派中哥辖的子孙为业。所罗门将王国划分为十二个行政区,每年有一个月为王和王家提供食品,巴拿负责包括他纳、耶斯列、米吉多等城的地区。(书 12:21; 17:7-13; 21:25; 士 1:27; 5:19; 王上 4:12)该遗址今仍称“他纳”。

他纳示罗(Taanath-shiloh)

迦南中部一地,在密米他和雅挪哈之间。以色列人分配地业时,划归以法莲子孙,在其属地的东北疆界。(书 16:5-8)一般认为即今之他纳艾弗喀废墟。

他普亚(Tappuah)

迦南地的城镇。同名者有二:

1. 犹大支派的他普亚

位于犹大高原,在隐干宁和以楠之间。以色列人分配地业时,划归犹大支派。(书 15:34)确址

不详。

2. 以法莲的他普亚。

在迦南中部、玛拿西支派属地的北界。以色列人分配地业时,他普亚地划归玛拿西支派,但玛拿西疆域上的他普亚城则归以法莲子孙。(书 16:8; 士 17:8)有说即“隐他普亚”。参见该条。

他普亚(地)(the land of Tappuah)

迦南地原有的三十一个王国之一,为约书亚攻占。其地在迦南中部、玛拿西支派与以法莲支派属地的交界处。以色列人分配地业时,他普亚地归玛拿西支派,但玛拿西疆域边界上的他普亚城归以法莲子孙。(书 12:17; 16:8; 17:8)他普亚地的确切位置已无从考。

他施(Tharshish, Tarshish)

挪亚重孙他施及其后代的居住之地。确址不详,有说是英国、撒丁尼亚,或者西班牙靠近地中海的沿岸地区,也有说是西班牙的港口塔特施。那里出产银、锡、铁和铅。所罗门时代,他的船只和推罗王希兰

的船只共同航海,前往他施,三年一次,装载金银、象牙、猿猴、孔雀回来。国势衰微后停止。犹大王约沙法试图重新建立这条航线而未成。耶和華差遣先知约拿去东方的尼尼微传道,约拿起初违抗旨意,从约帕乘船去遥远的他施,经过神的训导,才转向尼尼微。先知以赛亚、耶利米、以西结都曾提及他施与各地的贸易。(创 10:4; 王上 10:22; 22:48; 代下 9:21; 20:36-37; 赛 23:1-6; 60:9; 66:19; 耶 10:9; 结 27:12; 拿 1:1-3; 4:2)

他停合示(地)(the land of Tahtim-hodshi)

地点不详。大卫时期派官员进行人口普查,他们走遍以色列各地,先后到达亚罗珥、基列、他停合示、但雅安、西顿、推罗、别是巴等地,查得青壮年男子共有一百三十余万人。(撒下 24:1-9)

提马太(Dalmatia)

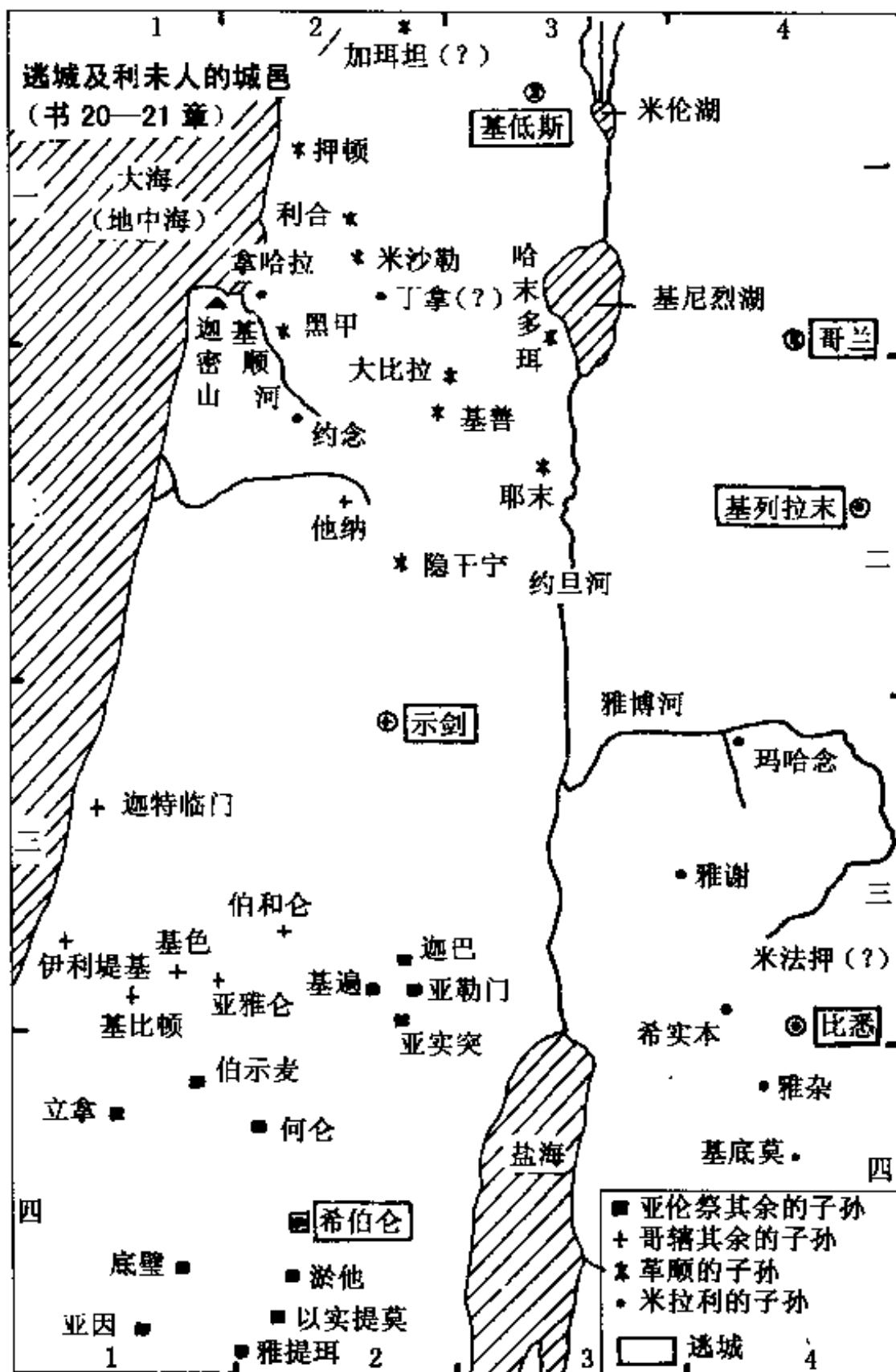
亚得里亚海东岸的山区,也包括沿岸的一些岛屿,是古代以利哩

古的一部分,与意大利隔海相望。公元前 4 世纪希腊人在此定居。经过多次战争,于公元前 33 年归属罗马,成为罗马的一个省。保罗给提摩太的第二封信中说到提多去了提马太。(提后 4:10)

逃城(Cities of Refuge)

摩西和约书亚遵照耶和華吩咐,在利未支派所得的四十八城中分出六城,作为误伤人命者的庇护所,即所谓“逃城”。六城中,约旦河东岸和西岸各三城(参见图 41)。约旦河东岸的三座逃城是:比悉、基列拉末、哥兰;约旦河西岸的三座逃城是:基低斯、示剑、希伯仑。无论是以色列人、他们中的外人,以及寄居该地者,所有误杀人者都可以逃到那里,使其不会被仇人杀死。该城长老有责任收容,调查清楚后,那人站在会众面前听审判:如系故意杀人,立即交付报血仇者处死;确属误杀,可判无罪,但必须支付罚金,并留在逃城,直到在任的大祭司死亡后才可回到故乡。在此期间,误杀人者一旦离开逃城,复仇者就有权杀他。(民 35;

图 41



6-29; 申 41-43; 书 20:1-9)案:古以色列被杀者的近亲属有手刃凶犯、为亲人复仇的义务,也是他对遗孀、遗孤和族人承担的社会责任。蓄意杀人者必被治死(民 35:19-21, 31)。但现实中难免有误伤、误杀,为避免死者亲属寻机报仇,摩西律法中对误杀者规定了有条件的保护,逃城是其主要内容。

特庇(Derbe)

小亚细亚(今土耳其)南部吕高尼的一个城市,在以哥念东南约 70 公里处(参见图 6)。罗马统治时属加拉太省。保罗在第一和第二次外出传教时,都到此宣讲。第三次外出传道的同工该犹是特庇人。(徒 14:20; 16:1; 20:4)

特哈萨(Tel-harsa)

巴比伦的一个村镇。公元前 6 世纪末,以色列人从流放地巴比伦返回耶路撒冷时,从特米拉、特哈萨、基绿、押但和音麦等地返回的六百二十五人不能指明他们的宗族谱系是不是以色列人。(以 2:59-60)

地点不详,可能在波斯湾附近的巴比伦尼亚低地一带。

特拉可尼(Trachonitis)

加利利海东北面一个极其荒芜的地区,匪徒活动猖獗,亚兰语名字是“亚珥歌伯”(参见该条)。罗马时代是约旦河东岸的五个罗马省之一,在以土利亚和低加波利之间,属希律兄弟腓力的部分分封地。(路 3:1)

特罗亚(Troas)

爱琴海海岸一个港口城市(参见图 7、图 8),在小亚细亚西北部的特罗押平原上,是亚洲最西面的地区,离特洛伊城(该城曾发生过著名的特洛伊战争和特洛伊木马计)约 16 公里。在今土耳其的恰拿卡来省。保罗多次到过这个港口,他在这里看见马其顿人的异象,并从这里出发开始在欧洲宣教。结束了以弗所的工作后,保罗留在特罗亚传道。聚会中,听讲的少年犹推古从窗口掉下致死,保罗立即使他复活,并继续聚会至天亮。保罗离开时,

曾将自己的外衣和羊皮卷留在特罗亚；被捕后，吩咐提摩太替他把这些东西带往罗马监狱。（徒 16:6-12；20:5-12；林后 2:12；提后 4:13）

特米拉(Tel-melah)

一巴比伦城邑，在迦巴鲁河一带，靠近尼蒲尔城。以色列人从流放地巴比伦返回耶路撒冷时，从特米拉、特哈萨、基绿等地返回的六百二十五人不能指明他们的宗族谱系是不是以色列人。（以 2:59-60）

提巴(Tibhath)

一城镇，大约在亚兰的哈马地区。原属琐巴王哈大利谢。大卫战胜哈大利谢后，从均城和提巴城中夺取了大量的铜。所罗门用这些铜制造圣殿的柱子与器皿。又作“比他”。参见该条。（代上 18:8）

提备斯(Thebez)

迦南地一城镇，位于示剑通往伯珊的大道旁，距示剑东北十数公里。士师基甸共有七十个儿子，其

中亚比米勒的母亲是示剑人。基甸死后，这个带有迦南血统的亚比米勒在示剑人的支持下，杀死同父异母的众兄弟，自立为王。不久，示剑人反叛，亚比米勒打败示剑后，在提备斯安营并夺取该城，居民逃入城中一座坚固的楼。亚比米勒欲用火攻，楼上一妇女扔下磨石，打破亚比米勒的头骨，亚比米勒急忙叫侍卫将自己杀死，以免死于妇人之手。（士 8:30-31；9 章；撒下 11:21）一般认为今日的突巴斯就是提备斯。

提比哩亚(Tiberias)

加利利海西岸中部的一个温泉城市，位于北西南三方大道的交汇点上，离约旦河入海处约 18 公里。大约于公元 20 年由分封王希律恺安提帕建造，以纪念罗马皇帝恺撒·提庇留。建成后，成为加利利省的省会。《圣经》仅提到一次。耶稣以五饼二鱼让五千人吃饱后，去了迦百农。次日有几只船从提比哩亚来，停在分饼的地方，见耶稣不在，又去迦百农找他。（约 6:23）今日的提比哩亚（又译“塔巴利亚”）仍

是以色列的主要城市和旅游胜地。

提比哩亚海(the sea of Tiberias)

即“盐海”、“加利利海”。(约 6:1)详见各该条。

提斐萨(Tiphsah)

约旦河西岸一城。公元前 8 世纪中期,以色列王米拿现从得撒开始,进攻提斐萨等地及其四境,杀死城中一切人,剖开所有孕妇的肚子,因为他们没有给他开城。(王下 16:16)案:一般认为“提斐萨”与“提弗萨”是同一座城,但也有人认为这是两个城。提弗萨是以色列的边境城,而米拿现在撒玛利亚杀沙龙篡位,而后从得撒开始向外攻城,似乎不可能很快打到几百里外的提弗萨。所以,提斐萨应当离撒玛利亚不远。有说是今示剑以东约 10 公里处的他弗萨废墟。

提弗萨(Tiphsah)

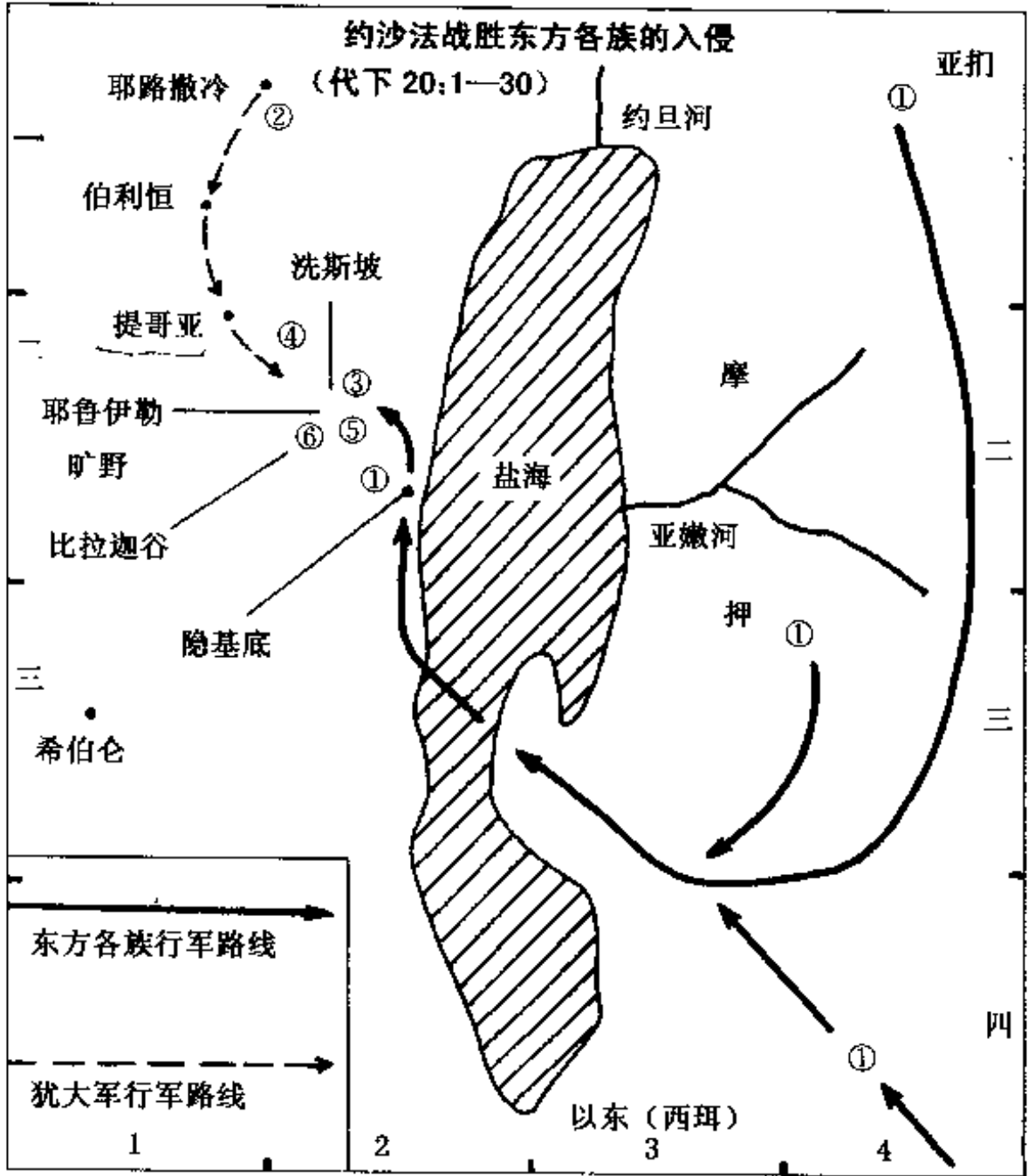
《圣经》说,所罗门统治时期,大河以西各地,从提弗萨直到迦萨,四境平安。(王上 4:24)案:一般认为

“提斐萨”与“提弗萨”是同一城。但也有学者认为,从经文看,提弗萨是以色列的边境城,所以才说“从提弗萨直到迦萨,四境平安”;而提斐萨应当离撒玛利亚不远(见该条注释)。参考希腊、罗马的文献,提弗萨可能是这些文献中经常提到的他撒古,伯拉河上一个重要的贸易中心。确址不详。

提哥亚(Tekoah)

犹大旷野边缘一城镇,位于伯利恒南面约 9 公里的犹大山丘上,城四周是牧羊的草场。大卫之子押沙龙为报仇,杀了同父异母弟暗嫩,然后逃到外祖父家。大卫思念押沙龙,但不愿说。大将约押找了一位聪明的提哥亚妇人,她以一个类似的故事劝说大卫,使其同意让押沙龙返回耶路撒冷。王国分裂时代,南方的犹大王罗波安一世修建了十五座国防要塞,提哥亚是其中之一。摩押人、亚扪人、米米乌尼人联合进攻犹大国时,犹大王约沙法在提哥亚的旷野(参见图 42、图 20),于两军阵前激励民众。这里也是先知

图 42



[说明]

- ① 摩押人、亚扪人、西珥人攻入隐基底。(代下 20:1-2, 22)
- ② 约沙法在耶路撒冷求告耶和华。(代下 20:3-19)
- ③ 东方各族从洗斯坡上来。(代下 20:16)
- ④ 约沙法率军在提哥亚的旷野赞美耶和华。(代下 20:16-22)
- ⑤ 东方各族自相击杀。(代下 20:22-23)
- ⑥ 犹太人在比拉迦谷歌颂耶和华。(代下 20:26)

阿摩司的家乡。(撒下 14:1-20; 代上 2:24; 代下 11:6; 20:20-23; 摩 1:1)有可能是今提科废墟。

提哥亚的旷野 (the wilderness of Tekoah)

提哥亚城附近的旷野,是犹大旷野的一部分。以色列南北分裂时代,摩押人、亚扪人和米乌尼人联合进攻犹大国。先知雅哈悉告诉约沙法王,将在耶鲁伊勒旷野前的谷口遇见敌人,众人不必争战,只需列阵赞美耶和华。在百姓赞颂耶和华的歌声中,果然神的伏兵杀败了敌人(实际是东方各族的联军杀败西珥山居民后又自相残杀,犹大国渔翁得利)。以色列人在比拉迦谷称颂耶和华。(代下 20:15-19)

提拉撒 (Thelasar)

伊甸人的主要城市。地点不详。亚述帝国兴起后,先后征服了多个民族,其中包括提拉撒。亚述大臣曾在以色列人面前骄傲地提及被征服的希拿、西法瓦音、提拉撒等,意图令以色列人投降。(王

下 19:12)

提拉因 (Telaim)

扫罗在此集中了二十万以色列步兵,进攻亚玛力王,从哈腓拉直到埃及前的书珥,杀尽众民,夺得大量牲畜、财物。(撒 15:4-9)地点不详,有说即“提炼”。参见该条。

提勒亚毕 (Tel-abib)

古巴比伦迦巴鲁河边的一个村落,可能得河水灌溉之利,该地名之意是“五谷之山”。先知以西结曾去那里探望被掳至此的以色列人,并在那里得到神的启示。(结 3:15-28)

提炼 (Telem)

迦南南部一城镇,靠近以东地,以色列人分配地业时,划归犹大支派,是其最南端的城邑之一。(书 15:24)可能是“提拉因”的别名。

提幔(地) (the land of Teman)

以东的一个地方。先知们常称该地为以东的主要城邑,或将其等

同于以东。位置不详。该地的人以智慧见称。提幔人户珊继约巴后当上古以东地王,约伯的朋友以利法是提幔人。(创 36:34; 代上 1:46; 耶 49:7, 20; 摩 1:12; 俄 9; 伯 2:11; 4:1; 15:1; 22:1; 42:7, 9)地点不详。

提斯比(Tishbe)

先知以利亚的家乡,在约旦河东岸的基列地。(王上 17:1)确址不详。有说是拿弗他利地区的城市迪斯比。

帖撒罗尼迦(Thessalonica)

马其顿的重要海港城市,位于罗马通往东方的大道上(参见图 7、图 8)。公元前 315 年由马其顿将军卡桑德建造,以其妻子(亚历山大大帝的妹妹)的名字命名。当马其顿成为罗马的一个省后,帖撒罗尼迦被定为省会。今名“萨洛尼卡”,是希腊的主要城市之一。帖撒罗尼迦教会是保罗在第二次宣教行程中建立的,他的成功引起当地守旧犹太人的反感,招聚市井匪徒哄闹,又去地方官那里控告

保罗违背该撒的命令,说有另一个王耶稣,迫使保罗转到底哩亚。帖撒罗尼迦的犹太人得知后,又去底哩亚耸动民众反对保罗。稍后,保罗写了帖撒罗尼加前、后书给那里的教会,称赞他们,也鼓励劝勉他们。(徒 17:1-15; 20:4; 27:2; 腓 4:16; 帖前 1:1; 帖后 1:1; 提后 4:10)

亭哈巴(Dinhabah)

古代以东地比拉王所建的首都。地点不详。(创 36:32; 代上 1:43)

亭拿(Timnath)

迦南地的城镇,同名者有二,皆属于犹大支派。

1. 犹大属地北部的亭拿

靠近非利土地。犹大的两个儿子先后去世,他曾允诺儿媳他玛,待幼子长大后娶其为妻,但久久不履行诺言。他玛得知犹大到了亭拿,便装扮成妓女,坐在亭拿路上的伊拿印城门口,从犹大怀孕,生下一对双胞胎,其中的法勒斯是大卫的远祖。(创 38:12-18)

2. 犹大地南面的亭拿(参见图 40)

力士参孙时期,该城可能属于非利士人。参孙曾去亭拿,在亭拿的葡萄园手缚狮子,并娶当地一非利士女子为妻。当他离去时,该女子又嫁他人。参孙得知后大怒,捉了三百只狐狸,在它们的尾巴上绑了火把,放入非利士人的田中,烧毁了庄稼、禾捆和橄榄园。然后离去,住在以坦磐石的穴中。(士 14 章)案:即“亭纳”。参见该条 2。

亭拿他(Timnathah)

迦南中部一城镇。以色列人分配地业时,划归但支派。(书 19:43)

亭拿西拉(Timnath-serah, Timnath-heres)

一城镇,位于耶路撒冷北面的以法莲山地、迦实山的北面。约书亚率以色列民众夺取耶和華应允的迦南地,并为各支派拈阄划分境界后,请求将亭拿西拉城给他为业,得到大家的同意。他死后也安葬于此。(书 19:49-50; 24:29-30)又作

“亭拿希烈”。(士 2:9)

亭拿希烈(Timnath-heres)

即“亭拿西拉”。详见该条。

亭纳(Timnah)

迦南地的城镇,同名者有二,皆属于犹大支派。

1. 犹大属地北部的亭纳

位于伯示麦和以革伦之间。这里是犹大与非利士之间的边境,该城可能常在以色列人与非利士人之间易手。参孙的故事发生于此(因而有研究者说这就是“亭拿”)。犹大王亚哈斯时国势急剧衰落,以东人、非利士人和亚述人相继进攻,先后夺取了亚雅仑、伯示麦、基低罗、亭纳、瑾锁等地。(书:15:10; 代下 28:16-21)可能是今提姆纳。

2. 犹大南部山地的亭纳

以色列人分配地业时,划归犹大支派。地点不详。(书 15:57)有说该城就是犹大遇到他玛的“亭拿”。详见该条;也有说这两个“亭纳”实为一地。

推喇奴的学房(the school of Tyrannus)

以弗所的一个地方。保罗曾有两年时间,天天在此传道。(徒 19:9-10)案:有些研究者认为,推喇奴是人名,他支持保罗,所以把自己的屋子给保罗使用。

推罗(Tyre)

地中海东岸的一个重要海港城市(参见图 5、图 23),该地包括岸上的陆地和附近的岛屿,南邻亚设支派的属地。约在公元前 1200 年,非利士人掠夺了推罗以北约 32 公里的另一个重要港口西顿。从那时起,推罗便成了第一港市,防卫坚固,有“坚固城”之名。推罗人善于经商,自古就与各地有贸易往来,其黄金时期是大卫和所罗门时。推罗王希兰差遣工匠,提供香柏木、檀香木和金子、宝石,为大卫和所罗门建造宫殿及耶路撒冷的圣殿;所罗门将加利利的二十座城回赠推罗王,由于这些地方贫瘠,希兰很不高兴,给城邑之地起名叫“迦步勒”。以色列南北分裂时,北国的亚哈王娶了推罗王的女儿。《诗篇》

和先知书中常提到该城,斥责它的狂傲和奢华,预言其灾难。公元前 8 世纪,推罗受到亚述的压力,被迫缴纳很重的岁贡。亚述失势后,推罗重新独立,并再度繁荣。公元前 6 世纪,巴比伦王尼布甲尼撒围困该城十三年后终于攻破,但推罗王早将财宝转移至海岛上,尼布甲尼撒一无所获,盛怒之下将城完全拆毁。公元前 332 年,希腊的亚历山大大帝填海筑路,使海岛与陆地连接,攻下了小岛。推罗很快又成为繁华的城市,人口和商业势力均与耶路撒冷齐名,甚至超过耶路撒冷。新约时代,耶稣曾到推罗和西顿地区,在那里传道、治病。保罗第三次外出宣教时,在推罗住了七天。公元 6—12 世纪,推罗为阿拉伯人占领,而后又属于十字军东征时建立的耶路撒冷王国。13 世纪末毁于战争。(书 19:24-31; 撒下 5:11; 24:7; 王上 5:1; 7:13; 9:10-14, 代上 14:1; 代下 2:3, 11-16; 诗 45:12, 83:7; 赛 23:3, 8; 结 22:8; 26-27 章; 珥 3:4-7; 摩 1:9-10; 太 15:21-28; 可 7:24-31; 路 6:17;

19:13-14; 徒 21:3-7 等)

推雅推喇(Thyatira)

小亚细亚的一个城镇。由吕底亚王国创立,后来被亚历山大的将军西流基立占领。罗马时代属于亚细亚省(参见图 7、图 8)。因其地处别迦摩到撒狄的道旁,周边土地肥沃,商业与手工业繁盛,且获准制造自己的货币。紫色布是这里著名的出口产品之一。推雅推喇人吕底亚是《圣经》记载的欧洲第一个基督徒,她在腓立比卖紫色布匹时遇见保罗,并且受洗。推雅推喇教会是《启示录》提到的七教会之一。(徒 16:14-15, 40; 启 1:11, 2:18-29)

脱加(Dophkah)

红海两岸、汛旷野以南的一个地方。以色列人进军迦南途中从汛旷野起程,到此安营,然后前往亚录。(民 33:12-13)有说是今埃及的塞拉比喀旦。

陀伯(Tob)

约旦河以东、大马色南面的地

区,该地已在以色列国境之外。士师耶弗他是妓女的儿子,早年为嫡子不容,被逐出家门,他逃到了陀伯。亚扪人攻打他的故乡基列时,基列的长老到陀伯请其返回家乡,率众抗击,终于战胜了有亚扪人。亚扪王拿辖去世,大卫派人吊唁,使者却受到羞辱。亚扪人知道大卫不会罢休,招募一万二千个陀伯人和二万余名亚兰人进攻以色列,以失败告终。(士 11:1-33; 撒下 10:6-14)

陀斐特(Topheth)

耶路撒冷城外、欣嫩子谷中的一个高地。犹大国后期,耶路撒冷的居民在欣嫩子谷建筑陀斐特的祭坛,好在火中焚烧自己的儿女,作为燔祭献给巴力。陀斐特的意思就是“火炉”、“献祭的地方”。约西阿王命人毁掉了这里的祭坛,不允许民众在那里以儿女献祭。玛拿西王即位后,一切又重蹈覆辙。先知耶利米痛斥这种行为,预言日子一到,这里不再称为陀斐特和欣嫩子谷,而是称“杀戮谷”,因为要在这里埋葬尸体,甚至无处可葬。(王下 23:

10; 代下 28:3; 33:6; 耶 7:31-32; 19:5-6, 11-14)确址不明。

陀弗(Tophel)

旷野中一地。以色列人出埃及、历尽艰辛四十年后,摩西在巴兰、陀弗、拉班、哈洗录、底撒哈之间的亚拉巴向以色列人讲律法和他们出埃及以来的种种经历。(申 1:1)一般认为即死海以东的他非腊。

陀健(Tochen)

迦南南部一城镇。以色列人分配地业时,划归西缅支派。(代上 4:32)地点不详。

陀腊(Tolad)

迦南南部一城镇。以色列人分配地业时,划归西缅支派。(代上 4:29)有说是“伊勒杜拉”的别名。



哇哈伯

耶和華的战记上说：“苏法的哇哈伯与亚嫩河的谷，并向亚珥城众谷的下坡，是靠近摩押的境界。”（民 21:14）案：1. 英文版《圣经》无此词；2. 《圣经》此处语意不清，有说是地名，但位置不明；有说不是专有名词。

王道 (the King's Highway)

穿越约旦河平原、连接大马士革和亚喀巴湾的南北干线，也称“大道”。以色列人进军迦南途中，摩西曾要求以东人和希实本王西宏让他们行走这条大道，都遭拒绝。摩西绕过以东地，击败西宏。《创世纪》中记载的米所波大米以拦王基大老玛等四王远征盐海南端，或许走的也是这条路。（民 20:17, 19；

21:22；申 2:27）

王谷 (the King's dale)

又名“沙微谷”（详见该条）。麦基洗德之城撒冷附近的山谷。亚伯拉罕率家丁杀败以拦王基大老玛等四王的军队，夺回被他们抢去的人口财产。返回时，所多玛王和撒冷王在该谷设宴迎接并祝福亚伯拉罕。大卫之子押沙龙没有儿子，在此为自己立石柱留名。（创 14 章；撒下 18:18）

王园 (the King's garden)

王家庭园。可能在耶路撒冷城墙外、汲沦谷与欣嫩子谷交汇处，距西罗亚池不远。确址不明。公元前 568 年巴比伦王尼布甲尼撒攻破耶路撒冷城，犹太王西底家和兵丁连

夜从靠近王园两城中间的门逃出，往亚拉巴逃去。旋被抓获，犹大国亡。（王下 25:4；耶 39:4；52:7）今耶路撒冷城外仍有“王园”这个地名，无法确定是否为原址。

乌法(Uphaz)

以出产黄金闻名的地区。地点不详。（耶 10:9；但 10:5）有说即“俄斐”，二者仅差一个音节。俄斐是著名的出产优质黄金的地方。参见该条。

乌莱(Ulai)

波斯首都书珊城附近的一条溪流。但以理在此见到异象：公绵羊、公山羊；天使长加百列在此河边将有关未来的预言告诉但以理。（但 8章）有说是书珊城附近的伊拉基斯溪，有说是加哈河的一条支流。

乌玛(Ummah)

迦南北部一村镇，在亚弗与利合之间。以色列人分配地业时，划归亚设支派。（书 19:30）地点不详。

乌撒园(the garden of Uzza)

位于耶路撒冷，以园主或建园者的名字称呼，是犹大王族的墓园。犹大王玛拿西等人葬于此。（王下 21:18, 26）

乌斯(Uz)

约伯的家乡。地点不详，大概在以东地，离迦勒底不远。（伯 1:1; 17）

乌羨舍伊拉(Uzzen-sherah)

一城镇。以法莲后裔、比利亚的女儿舍伊拉建造了该城。（代上 7:42）地点不详。

无底坑(the bottomless pit)

本意为“深坑”。在《圣经》中指一个与天堂相对的阴暗、邪恶、死寂的地方，是死人与鬼魔居住或者受拘限的地方，是永远沉沦之处。也作“阴间”、“黑暗坑”。《启示录》中使用该词最多：形状像马、脸像人、胸前有甲的蝗虫从无底坑飞出来，无底坑的使者亚巴顿是它们的王；那兽或“敌基督”住在无底坑，撒旦（魔鬼）也要

被捉拿、捆绑，在无底坑被拘禁一千年。等等。(路 8:31；罗 10:7；彼后 2:4；犹 6；启 9:1-11；11:7-8；17:8；20:1-3, 10-15)

吾珥(Ur)

巴比伦南部、伯拉大河下游西岸的一个著名城市。因其在迦勒底，又称“迦勒底的吾珥”(参见该条)。公元前 2000 多年前是南部米所波大米的都城，而后巴比伦在这一带建国，是当时的宗教、文化、经济、行政中心。从城市遗址(木卡雅废墟)中发现大批记载城市历

史和生活的泥版，约属公元前 2600 年的王陵中藏有许多珍宝。这里是闪的后裔他拉(亚伯拉罕父亲)的故乡，他们世居于此。亚伯拉罕与妻子撒莱都在此出生。他拉百余岁时才带着妻子儿孙离开吾珥，前往迦南。后世将亚伯拉罕顺从耶和华的召唤，离开自己本地、本族、父家，离开吾珥前往迦南作为信而顺服的行为，一再被提及。公元前 4 世纪，伯拉大河改道，吾珥一带因土地沙漠化而逐渐荒芜。(创 11:28, 31；15:7；尼 9:7-8；徒 7:2-4；来 11:8-9)



西班牙(Spain)

欧洲西南面西端的一个半岛，约相当于今日的西班牙和葡萄牙。有些中文版《圣经》译为“士班雅”。使徒保罗在《罗马书》中两次提到，希望经过罗马到西班牙去传道。(罗 15:23, 28)某些研究者认为，保罗囚于罗马，释放后的确去了西班牙，但也有不赞成此说者。

西比玛(Sibmah)

希实本平原上一城镇，位于约旦河东岸、雅伯河以南，以葡萄园闻名。原为巴珊王的属地。以色列人进军迦南途中赶走原住民亚摩利人，占据该地；分配地业时，划归流便支派。但最终又落到摩押人手中。又名“示班”。参见该条。(民 32:38；书 13:19；赛 16:8-9；耶

48:32)

西伯莲(Sibraim)

大马色与哈马之间一地。先知以西结预言中提到，耶和華為以色列人未来地业所划定的北界从大海起，经希特伦直到西达口，又往哈马、比罗他、西伯莲，到浩兰边界的哈撒哈提干。(结 47:15-16)地点不详。

西布伦(地)(Zebulun, the country of Zebulun)

西布伦是雅各的十二个儿子之一，其后裔是西布伦支派。作为地名，指以色列人分配地业时，划归西布伦支派的属地(参见图 13)。该地在迦南中部，包括了耶斯列平原。其南邻是以萨迦，西南接玛拿西，东北是拿弗他利，西北与亚设接壤。

具体而言,自撒立起,往西到玛拉拉、大巴设,至约念前的河;往东到吉斯绿他、大比拉、雅非亚、迦特希弗、以特加汛,经临门、尼亚转向哈拿顿,通到伊弗他伊勒谷;并有加他、拿哈拉、伸仑、以大拉、伯利恒等十二座城,以及属城的村庄。约当于新约时代加利利省的西南部。士师以伦是西布伦人,死后葬于西布伦地的亚雅仑;来自伯利恒的士师以比赞可能也是西布伦人。(书 19:10-16; 32-39; 士 5:14; 12:8-12; 代上 12:11-12, 40; 代下 30:10-11; 赛 9:1)

西达达(Zedad)

奥特朗河西面、大马色以北一地,在哈马口和西斐伦之间。耶和华为以色列人划定的迦南地业,其北界由此经过。(民 34:7-9; 结 47:15)确址不明。

西丁(Ziddim)

迦南北部一城镇。以色列人分配地业时,划归拿弗他利支派,是其所得的十九座坚固城之一。(书 19:

32-39)有说其遗址是今提比里亚西北约 14 公里处的何泰姆喀底木。

西订谷(the vale of Siddim)

《圣经》称“西订谷就是盐海”,但其准确位置一直难以确定。亚伯拉罕时期,米所波大米的以拦王基大老玛等四王的远征军曾远征盐海地区,与当地的所多玛王比拉等五王同盟在西订谷交战,五王的军队失败。该谷有许多石漆(沥青)坑,五王军队中不少人掉进坑里。(创 14:1-12)学者多认为,西订谷在今死海的南端,亚伯拉罕和摩西时代,死海海水至少淹没西订谷的一部分,所以称“西订谷就是盐海”。所多玛、蛾摩拉等城即在该谷附近。公元前 2000 年前后该地发生大地震,西订谷和附近的城市都沉入海底。

西顿(Sidon)

地中海边的著名港口,南距推罗约 40 公里,是古代迦南的北部边界(参见图 5、图 21、图 36)。公元前 9 世纪,亚述统治西顿地区。三百年后,巴比伦王尼布甲尼撒攻占该地。其

后波斯、希腊、叙利亚、埃及相继统治这一地区。公元前 64 年，西顿落入罗马手中。公元 637 年阿拉伯人占据西顿，此后又数度易手，归土耳其管辖。第一次世界大战后，划归黎巴嫩。今名“赛伊达”。以色列人进军迦南途中，约书亚率众击杀当地诸上和原住民，追赶他们到西顿大城、米斯利弗玛音，直到东面的米斯巴平原，大获全胜，所有原住民被杀。但没有实际占领西顿。以色列人分配地业时，划归亚设支派，他们也没能赶出西顿的居民。士师时代，西顿人屡屡侵犯以色列，他们的文化也开始渗入，以色列人开始敬拜西顿的巴力和亚斯他禄神。大卫统计全国人口时，将西顿和推罗二城计算在内。所罗门的诸多妻子中有西顿人，她们把自己的信仰带到以色列。王国分裂时期，北方以色列王亚哈娶西顿王谒巴力的女儿为妻，并在撒玛利亚建造巴力神庙，信奉女神亚舍拉，犯下极大罪恶。公元前 6 世纪末，以色列人从流放地巴比伦返回耶路撒冷、重修圣殿时，西顿人提供木料，换取粮食、油和酒。

许多先知都预言该城的没落。新约时代，西顿的居民大部分是希腊人，有很多人去到加利利，听耶稣讲道；耶稣也往西顿、推罗宣讲福音，医病赶鬼。使徒保罗去罗马途中，所乘船只在西顿停靠，百夫长犹流允许保罗上岸看望朋友。（创 10:19；49:13；书 11 章；19:24-31；士 1:31；10:13；撒下 24:6；王上 11:1-5；16:29-33；17:8；赛 23:4, 12；耶 25:22；27:3-6；47:4；结 27:8；28:20-24；珥 3:4；亚 9:2；太 15:21-28；可 7:24-31；路 4:26；6:17；徒 27:3 等）

西珥(地)(Seir)

以东地区西珥山的周围称为“西珥地”（参见“西珥山 1”条），也作为以东(地)的别称。早先为何利人居住地。以扫及其子孙战胜何利人后居住于此。因以扫又名“以东”，所以这一地区又叫“以东(地)”。《圣经》中常与西珥山混同。以色列民众前往迦南时曾在此与亚摩利人交战，大败，难以前行，在西珥山转了许多日子。而后经亚拉

他、以旬迦别,转向摩押旷野。约书亚率众攻取了亚拉巴高原、以色列山地、歌珊全地,以及从上西珥的哈拉山直到黑门山下黎巴嫩平原的巴力迦得,擒获诸王,杀尽该地区的所有原住民,把土地分给以色列各支派为业。犹大王约沙法时期,战胜了前来进攻的西珥人、摩押人、亚扪人的大军。而后,亚玛谢王又在盐谷杀败西珥的军兵。(创 32:3; 33:14-16; 36:30; 民 24:18; 申 1:44; 2:22, 29; 书 11:16-23; 12:7; 士 5:4; 代上 4:42; 代下 20:21-23; 25:11-14)

西珥山(mount Seir)

同名者有二:

1. 以东地区的西珥山

一般指从死海南方到红海亚喀巴湾以北的山地,西面毗邻亚拉巴谷,南面与沙漠接壤。即今之谢拉山。《圣经》中常与西珥地等同(参见“西珥”条)。耶和华将此山赐给亚伯拉罕长子、雅各的哥哥以扫为业,因而警告以色列人,经过西珥山时,不可与以扫的子孙争战。以色

列人进军迦南途中,在何烈山领受耶和华的律法后起程,经过西珥山,到达加低斯巴尼亚,其间共十一天路程。西珥的后裔中有五百人上西珥山,杀尽当地的亚玛力人后,定居于此。先知以西结预言西珥人仇害以色列,必被毁灭。(创 36:8; 申 1:2; 2:1-12; 书 24:4; 结 35 章)

2. 犹大边界的西珥山。

犹大属地北界的一个山岭,位于基列耶琳的西边和伯示麦的东北面。以色列人分配地业时,划归犹大支派。(书 15:10)有说即今撒勒斯城所在地的山脉。

西发(Sephar)

在亚拉伯南部。挪亚长子闪的后裔——约坍的子孙所住之地,从米沙直至西发东面的山。(创 10:30)今也门有两个同名的采乏尔镇,一般认为是其中之一。

西法拉(Sepharad)

公元前 586 年犹大国亡后,部分耶路撒冷人被掳至西法拉。(俄 20)确切地点有争议。有说是西班

牙,有说是亚述东面的萨巴兰,还有说是小亚细亚吕底亚的首都撒狄。

西法瓦音(Sepharvaim)

一城市。公元前 722 年亚述军队攻陷撒玛利亚,居民被掳至亚述、叙利亚和巴比伦,以色列国至此覆灭。亚述王又将巴比伦、古他、亚瓦、哈马、西法瓦音等国各地方的人迁徙至撒玛利亚。西法瓦音人用火烧儿女的方式献祭,也把这些信仰和习俗带到撒玛利亚。(王下 17:24, 31, 18:34; 19:13; 赛 36:19; 37:13)该城的地点未能肯定。有说是大马色附近的西伯莲,也有人认为是幼发拉底河流域的西巴拉。

西斐仑(Ziphron)

耶和華為以色列人划定的迦南地疆界,其北界从大海(地中海)起,向东划到何珥山,再经哈马口、西达达,通到西斐仑,直至哈萨以难。(民 34:7-9)地点不详。

西弗(Ziph)

迦南地的城镇。同名者有二,

皆为犹大支派的属地:

1. 靠近以东地的西弗

确址不详,是犹大属地最南边的城邑之一。(书 15:24)。

2. 犹大山地的西弗

建在希伯仑东南的山丘上(参见图 20)。西弗人曾向扫罗告密大卫藏身于西弗旷野的消息。王国分裂时代,是南方犹大王罗波安一世修建的十五座要塞之一。(书 15:55; 撒下 23:19-24)该城的遗址仍叫“西弗”。

西弗旷野(the wilderness of Zeph)

犹大山地西弗城附近的旷野。大卫躲避扫罗追杀时,一度藏身于该旷野的山地和树林中。约拿单曾到此与大卫见面并立约。(撒下 23:14-15; 26:1)

西沽的大井(a great well in Sechu)

西沽是拉玛附近的城镇或地方名。大卫为躲避扫罗的追杀,曾到拉玛见撒母耳。扫罗随后亦往拉玛,到了西沽的大井,向当地人询问大卫的下落。(撒下 19:18-22)地点不详。

西海(the uttermost sea)

即“地中海”。详见该条。摩西临终前,在约旦河东岸的亚拉巴重申耶和华的训导,回顾以色列人进军迦南的艰难历程,并告诉民众,现在他们脚下的土地,从旷野和黎巴嫩、伯拉大河直到西海,都是以色列人的疆域。(申 11:24-25)

西曷河(Sihor, Shihor)

埃及的一条河流。从西曷河往北,直到以革伦的境界,是迦南人之地,也是耶和华为以色列人所划疆域的边界。(书 13:3; 代上 13:5; 赛 23:3; 耶 2:18)有说西曷河即“埃及小河”(参见该条),也有说是苏伊士运河以东 140 余公里处的阿黎殊河。

西迦迦(Secacah)

盐海西面旷野中的六城之一,在密丁与匿珊之间。以色列人分配迦南地业时,划归犹大支派。(书 15:61)一般认为即今之赛拉姆废墟。

西拉 1(the rock)

同名者有二,英文版《圣经》都

作“the rock”,意思是“岩石”。

1. 一地方或一城镇

在迦南地原住民亚摩利人的疆界上。地点不详。以色列人进军迦南时夺取该地,以色列人没有赶走原住民,但罚他们做苦役。(士 1:34-36)或许即“西拉 2”。参见该条。

2. 约旦河东岸摩押的一个地方

先知以赛亚在论摩押地的预言中说,未来世界中西拉的居民当欢呼,在山顶上呐喊。(赛 42:11)地点不详。与“西拉 3”可能是同一地。参见该条。

西拉 2(Selah)

以东的首都,北距盐海 80 余公里。地名之意是“岩石”或“悬崖”,因该城堡建在以东山岭中一个多石的高原上。分裂时期,以东人经常与以色列人征战。犹大王亚玛谢杀了一万以东人,攻取西拉,改其名为“约帖”,意思是“被(耶和华)神征服”。公元前 4 世纪,拿巴提人夺取了西拉,并在原址的山谷下岩石壁

中凿出彼特拉城(意即“磐石”)。
(王下 14:7; 赛 16:1)

西拉 3(Sela)

先知以赛亚在论摩押的预言中提到的一个地方。(赛 16:1)地点不明。

西拉井(the well of Sirah)

这是一口井或一个蓄水池的名字,在希伯仑西北约 1 公里处。押尼珥是扫罗王时的以色列元帅,扫罗去世后离开继位的新王伊施波设(扫罗之子),投奔大卫。大卫的战将约押为报此前两军相争时押尼珥杀弟之仇,瞒着大卫,在西拉井边骗回押尼珥,并杀了他。(撒下 3:20-28)可能是今撒拉泉。

西拉哈玛希罗结(Sela-hammahlekoth)

玛云旷野上的一个山冈,距玛云镇不远。扫罗率兵在该地搜寻躲避他的大卫时,有使者报告非利士人犯境抢劫。扫罗撤兵,回去攻打非利士人。该地因此而名“西拉哈玛杀罗结”,意思是“逃脱的磐石”。

(撒上 24:25-28)

西利拉(Zererath)

约旦河西岸一地。士师基甸率众与欺压以色列的米甸人交战,慌乱中米甸人自相残杀,并逃到西利拉的伯哈示他。(士 7:19-22)可能是“撒拉但”。参见该条。

西连(Sirion)

西顿人称黑门山为“西连”。详见“黑门山”条。(申 3:9; 诗 29:6)

西流基(Seleucia)

古代中东城市中有几个名“西流基”者,都由西流基一世建造,其中最重要的是叙利亚的西流基(参见图 6)。该城建于公元前 301 年,位于地中海东北,离安提阿港 24 公里;地势险要,是当时的军事和交通要地,曾在西流基王朝和埃及的多利买之间多次易手。公元前 109 年,该城成为自由市。罗马崛起后,建立了叙利亚行省,西流基成为进入东方的港口,罗马的海军驻扎于此。保罗、巴拿巴和约翰马可第一



西罗亚池

次外出传道就是从安提阿到西流基,再从这里起航往居比路。而后保罗及其他人又都到过此城。(徒 13:4; 14:26; 15:39)

西罗亚池(the pool of Siloam)

耶路撒冷城东南部一个长方形的水池,长约 15 米,宽约 1.6 米,是耶路撒冷的主要水源之一。池名之意是“奉差遣”。犹大王希西家时,为防备亚述人围困耶路撒冷,下令塞住原水道,开凿城内水池和另外一条地下引水道,水道全长 538 米,呈 S 状,穿过坚硬的岩石,通往城外的基训泉,引水入池;然后穿越古时列王花园的地下,进入溪谷,再入汲沦溪。新约时代,耶稣医治一个生来是瞎子的人时,先用吐沫和泥涂在他的眼睛上,然后到西罗亚池洗眼。瞎子洗后,回头就能看见了。参见“基训泉”条。(王下 20:20; 代下 32:2-4; 约 9:1-11)

西罗亚楼(the tower in Siloam)

位于耶路撒冷城东南角西罗亚池附近,今已成废墟。耶稣曾对人

们说:“从前西罗亚楼倒塌,压死十八个人。你们以为那些人比一切住在耶路撒冷的人更有罪吗?我告诉你们,不是的。你们若不悔改,都要如此灭亡。”《圣经》中仅此一处提到西罗亚楼。(路 13:4-5)

西缅(Simeon)

西缅是雅各的次子,以色列十二支派之一。用作地名,指以色列人分配地业时,划归西缅支派的属地。该地在犹大属地中间。因犹大支派所得的份额过多,就将他们地业中靠近迦南南部的那一部分划给了西缅人(参见图 13)。西缅属地中有别是巴、摩拉大、哈萨书亚、巴拉、以森、伊利多拉、比土力、何珥玛、洗革拉、伯玛加博、哈萨苏撒、伯利巴勿、沙鲁险、亚因、利门、以帖、亚珊等十七座城及城邑四周一切的村庄,直到巴拉比珥,就是南地的拉玛。而后,他们又去了平原东面的基多,在那里的牧场上居住、放牧。希西家王时,西缅人迁入西珥的亚拉伯地区。(书 19:1-9; 代上 4:39-43; 代下 34:6)

西奈(山)(Sinai)

又译“西乃(山)”。何烈山的别名(详见该条),也称“神的山”(参见图 28)。最高峰海拔 2 285 米。耶和华在此山命摩西率以色列人出埃及,又在此山上颁布律法。《圣经》中的“西奈”也常指西奈山周围的旷野以及被红海的两个海湾(苏伊士湾和亚喀巴湾)包围的整个半岛。在《旧约》和《新约》中,“西奈”往往代表这是神临到他的子民中间的地方。犹太教、基督教、伊斯兰教都视此山为“圣山”。(出 3:1; 18:5; 19 章,申 33:2; 士 5:5 等等)

西奈旷野(the wilderness of Sinai)

西奈山周围的沙漠区域,东邻汛旷野(参见图 11)。摩西奉召回埃及,要将百姓从为奴之地领出。摩西的哥哥亚伦去西奈旷野迎接摩西,他们在神的山(即西奈山)会而。以色列人出埃及后满三个月的那一天,来到西奈旷野,在西奈山下安营。耶和华在此召摩西上西奈山。(出 4:27; 16:1; 19:1-2; 民 1:1, 19; 3:14; 9:1, 4; 10:1; 26:64; 33:15-16; 申 33:2)

西尼(Sench)

密抹隘口两旁的山峰之一,面向南,与迦巴城相对。扫罗之子约拿单与拿兵器的人曾越过此峰,袭击非利士人。(撒上 14:4-5)案:英文版《圣经》谓:against Gibeah,即与“基比亚”而非“迦巴”相对。

西提拿(Sitnan)

一水井。亚伯拉罕的儿子以撒迁居基拉耳谷后在那里居住、耕种,仆人数次在谷中掘得活水井,当地的牧人与以撒的牧人竞争,称井是他们的。以撒便给该井起名“埃色”(意思是“相争”)、“西提拿”,意思是“为敌”。(创 26:18-21)

西伊伯酒醅(the winepress of Zeeb)

酒醅,收葡萄时,人们将大量葡萄堆在那里,用脚踩踏,葡萄汁顺管道灌进酒桶酿酒。士师基甸率众反抗欺压以色列族的米甸人时,以法莲人抓住米甸人的两个首领俄立和西伊伯,将俄立杀死在俄立磐石上,将西伊伯杀死于西伊伯酒醅中。(士 7:24-25)地点不详。

西伊拉(Seirath)

摩押王伊矶伦欺侮以色列人十八年。士师以笏设法刺杀伊矶伦后,逃到西伊拉,吹角号召以色列攻打摩押人,并战胜他们,恢复自由。(士 3:15-29)地点不详。有说是城镇,有说是一个地方。

西云(山)(Sion)

黑门山的别名。详见该条。(申 4:48)

希伯(Eber)

巫师巴兰预言:“必有人乘船从基提来,苦害亚述,苦害希伯,他也必沉沦。”(民 24:24)地点不详。比照上文的“亚述”,可能是一个国家,或一个地区。也有说“希伯”是人名。

希伯仑(Hebron)

古名“基列亚巴”,又名“幔利”。是世界上最古老最著名的城市之一。据《圣经》记载,希伯仑比埃及的琐安城建造早七年,即公元前 1730 年左右。该城建在犹大山地南端的一个

山坡上,海拔 935 米,北距耶路撒冷约 30 公里(参见图 12、图 13、图 22),林木繁茂,泉水潺潺,土壤肥沃,物产丰富。早期居民是身材高大的亚衲族人。亚伯拉罕曾在此城北郊幔利的橡树下居住,其妻撒拉去世后,他向赫人以弗伦买了麦比拉洞作为安葬的墓地。此后,亚伯拉罕、以撒、利百加、雅各、利亚等以色列先祖都安葬于此。以色列人出埃及、进军迦南途中,摩西派出侦察迦南的探子曾抵达希伯仑。探子报告该地住着巨人,引起民众恐慌与抱怨,为此受到神的惩罚。惟迦勒和约书亚听从命令。希伯仑王何威联合其他四名亚摩利王对抗约书亚。约书亚大获全胜,攻陷希伯仑和属于希伯仑的诸城邑后,杀死五王,把尸体挂在树上,实施屠城。又将住在希伯仑、底璧、亚拿伯、犹大山地的亚衲族人城邑全部毁灭,杀死所有居民。以色列人分配迦南地业时,因迦得对神的信心,获得了耶和華賜給为业的希伯仑。而后又遵其旨意,将希伯仑给了祭司亚伦的子孙为业。希伯仑也是以色列人的六座逃城之

一。士师时期，力士参孙被非利士人困在迦萨，他将城门拆了下来，扛到希伯仑。大卫率四百人夺回被亚玛力人掠去的民众、财物后，派人送礼物给他在希伯仑等地区的朋友及犹大长老。扫罗死后，大卫在希伯仑受膏为犹大支派的王；在占领耶路撒冷之前，以此城为都。王国分裂时代，南方的犹大王罗波安一世在此修建要塞。此后，《圣经》没有再提到希伯仑。由于这里是以色列数位先祖的安葬地，两千年来，犹太教徒、基督徒都将希伯仑尊为“圣城”；伊斯兰教徒崇奉亚伯拉罕，因而也把希伯仑视作圣地。（创 13:18; 23:1, 19; 35:27; 37:14; 49:31; 民 13:22; 书 10; 11:21-23; 12:10; 14:6-15; 15:13, 54; 20:7; 21:11-13; 士 1:10, 20; 16:3; 撒上 30:26-31; 撒下 2:1-11; 4:8-12; 5:1-5; 15:7-12; 代上 6:55-57; 代下 11:5-10）

希底结河(Hiddekel)

《圣经》记载此河是滋润伊甸园的四道河流之一。今译“底格里斯

河”。与伯拉大河(今译“幼发拉底河”)并称为西亚两大著名河流,“两河流域”(“米所波大米”)即以此而名。源自亚细亚(今土耳其东部)山地,全长 2 250 公里。古代希底结河与伯拉大河是分别入海的,后因泥沙淤积,在两河的下游形成三角洲,希底结河在距波斯湾 64 公里的地方与伯拉大河汇合而成阿拉伯河,再流入波斯湾。其上游蜿蜒穿越 3 000~1 800 米的高原,下游海拔仅 50 米,每年春季高山雪水融化,水流湍急,一泻千里,“希底结”(急流、箭)之名由此而得。亚述的大城尼尼微、迦拉等都建在希底结河旁。犹大国亡后,但以理曾在被掳之地的希底结河边见到异象。(创 2:14; 但 10:4)

希弗(Hepher, the land of Hepher)

迦南地原有的三十一个王国之一,为约书亚攻占。所罗门时代将全国划分为十二个地区,设立官员,每年有一个月为王和王家供应食品。便希悉管理梭哥和希弗全地。(书 12:17; 王上 4:10)

希曷立纳(Shihor-libnath)

迦南北部一城镇。以色列人分配地业时,划归亚设支派,是其所得之地的南面边界。(书 19:26)地点不详。有说是鳄鱼河,一条从多珥南面约 10 公里处流入地中海的河流。

希拉波立(Hierapolis)

小亚细亚弗吕家西南部(今土耳其境内)的一个城市,在歌罗西东面、老底嘉的北面。罗马时期属于亚细亚省(参见图 15)。当地有矿泉,还有一个名普鲁陀的深穴,经温泉水的常年冲击沉淀,形成许多奇形怪状的岩石,是旅游和商业中心。保罗在《歌罗西书》中曾提到老底嘉和希拉波立的基督徒。(西 4:13)

希腊(Greece)

本是欧洲东南部一个地区的名称,该地建国后,成为国名,是西方文化的发源地之一。今仍名“希腊”。在历史变迁中,其疆域变化很大。早期仅相当于今巴尔干半岛的局部地区,公元前 4 世纪后半期,亚历山大大帝的远征,使希腊的国境

伸展至小亚细亚、埃及、中近东、印度,希腊文化也随之影响到这些地区。亚历山大死后,他的四个大将分割了帝国。公元前 146 年罗马征服了希腊本土,半岛部分划为亚该亚省,北部和东北部则归入马其顿省。《圣经》记载,希腊人是挪亚第三子雅完的后代,先知书中常称“雅完”。新约时期,使徒保罗外出传道时,曾在希腊住了三个月。(创 10:2-4; 赛 66:19; 结 27:13; 但 8:21; 10:20; 11:2; 珥 3:6; 亚 9:13; 徒 20:1-2)

希兰(Helam)

约旦河东岸一地,北邻亚兰,东面距亚扪不远。大卫王时,这里是以色列国的北部边境。亚扪人与亚兰人联合进攻以色列,战败后,亚兰王哈大底谢的将军朔法再次集结大军,第二次进攻。大卫率军渡过约旦河,来到希兰迎战。以色列人杀了朔法和四万马兵、击败七百辆战车,大获全胜,巩固了东北边境。自此,原先臣服亚兰的许多小国转面归顺以色列。(撒下 10:15-19)地

点不详。

希利弗(Heleph)

迦南北部一村镇,位于他泊山东北。以色列人分配地业时,划归拿弗他利支派,在其所得之地的南部边境上。(书 19:33)

希利甲哈素林(Helkath-hazzurim)

基遍池边的一块平地。扫罗死后,其子伊施波设的属下与大卫属下在基遍的水池边相遇,双方由比赛型的摔跤演变为激烈冲突,互有死伤,并结下世仇。该地因此而称“希利甲哈素林”,意思是“刀剑之地”。参见“基遍”、“基遍池”条。(撒下 2:12-17)

希列斯坡

士师时代,基甸率领三百名机智的战士与欺压他们的米甸人争战,打败数万名米甸军队后,从战场上经希列斯坡返回,惩罚此前不愿提供粮食的疏割人。(士 8:13-14) 案:英文版《圣经》此处无“希列斯坡”一词,仅言“returned from battle

before the sun was up”。

希烈山(mount Heres)

亚雅伦附近的一座山,原为亚摩利人居住。以色列人夺取该地后分给但支派,但支派没能赶出亚摩利人,但罚他们做苦役。(士 1:34-36)

希仑(Hilen)

迦南地一城镇。以色列人分配地业时,遵从耶和华旨意,亚伦的子孙以祭司为职业,在犹大和便雅悯两支派的地中得到希伯仑、立拿、希仑、迦巴、阿勒篾等十三城及属城的郊野。(代上 6:58)一般认为即“何仑”。参见该条 1。

希拿(Hena)

被亚述征服的城市之一。亚述大臣曾在以色列人面前骄傲地提及希拿、西法瓦音等地,意图令以色列人投降。(王下 18:34-35; 19:13; 赛 37:13)地点不详。

希实本(Heshbon)

一城市,位于约旦河东岸、盐海

东北部的高地上,西距耶路撒冷 80 公里。本为摩押人居住地,后被亚摩利王西宏以武力攻占,立为首都。以色列人进军迦南途中曾向西宏借道,遭拒绝后打败西宏的军队,杀死所有男女老幼,夺取希实本全境。这是以色列历史上的重大事件,被反复强调与渲染。分配地业时,该城划归流便支派,因在流便属地与迦得属地的交界处,实际归于迦得支派。而后又遵从耶和华旨意,将希实本、玛哈念等四城和属城的郊野给了利未支派米拉利的子孙为业。大约在公元前 853 年左右,摩押王米沙又从以色列人手中夺回希实本。而后亚扪占据了该城。先知以赛亚和耶利米都曾论及希实本。(民 21:25-30, 34; 32:3, 37; 申 1:1; 2:24-30; 3:2, 6; 4:46; 29:23; 书 9:10; 12:1; 13:10, 17, 26-27; 21:38-39; 士 11:19-26; 代上 6:81; 赛 15:1; 16:8-9; 耶 48:2, 33-34; 49:3)

希实本平原(the plain Heshbon)

希实本城周围的平原。摩西为

以色列各支派分配地业时,将亚嫩谷边的亚罗珥和谷中的城、靠近米底巴的全平原、希实本并属希实本平原的各城、约旦河和靠近约旦河的地,给了流便的子孙。(书 13:15-23)

希斯仑(Hezron)

加低斯巴尼亚东面一带,位于耶和华赐给以色列人为业的迦南地的南界上,也是犹大支派所得土地的边界。(书 15:3)

希特伦(Hethlon)

先知以西结预言,耶和华为复兴后的以色列人划定的未来地业,其北界从大海起,经希特伦直到西达口,又往哈马、比罗他、西伯莲,到浩兰边界的哈撒哈提干。(结 47:15-16; 48:1)地点不详。

息末(Siphmoth)

犹大地南部的城镇。大卫躲避扫罗追捕时,该地居民帮助过他。所以,大卫战胜亚玛力人,夺回被掠的民众、财物后,派人送礼物给他在息末等地的朋友及犹大长老。(撒

上 30:26-31)地点不详。

悉拉(Silla)

耶路撒冷城中或者附近一地，米罗宫建在该地。犹大王约阿施被其臣仆在下悉拉的米罗宫杀死。(王下 12:20)

锡安、锡安(山)(Zion, mount Zion)

意思是“光明”、“显耀”，其范围和确切位置屡有变动。最初指耶布斯人的一个城堡，称“锡安的保障”。大卫征服耶路撒冷，攻取该保障后，住在里面，起名为“大卫城”，一般认为是在名叫“俄斐勒”的一座小山上。所罗门王建造圣殿和王宫时，城墙往北越出俄斐勒山脊，囊括了摩利亚山地上耶布斯人亚劳拿的禾场(即圣殿所在地)。约柜从大卫的城，就是锡安运上圣殿山，“锡安”所包含的区域也随之扩大。《圣经》中的诗歌和先知书上的“锡安”主要指圣殿所在地，即神的居所；有时也包括耶路撒冷全城或指代犹太人的家乡，锡安山是“永生神的城邑，就是天上的耶路撒冷”。还将耶路撒冷

或锡安拟人化，称作“锡安”女子。《旧约》中有关锡安的经文多达一百五十余处，使徒马太、约翰、保罗等常引用这些经文。公元前后，“锡安”的词意又缩小，专指耶路撒冷西南的山。虽然《圣经》没有明示，研究者一般认为，耶稣最后晚餐的所在地和耶稣升天后门徒在耶路撒冷的聚集地，都在圣殿山。(撒下 5:6-10；撒下 24:16-18；王上 8:1；王下 19:21；代上 11:4-9；21:15-28；代下 5:2；诗 2:6；9:11, 14；14:7；48:2, 11；53:6；赛 2:3；30:19；耶 26:18；51:35；摩 1:2；番 3:14；弥 1:13；来 12:22；启 14:1 等等)

洗编(Zeboim)

耶路撒冷附近的一个村镇。以色列人从流放地巴比伦返回故乡后，其中的便雅悯族居住于迦巴、密抹、亚雅、洗编、亚拿突、基他音等城市和属城的乡村。(尼 11:31-35)

洗扁(Zeboiim)

盐海南端一城。旧约时期，与

所多玛、蛾摩拉、押玛、琐珥合称为(约旦河)“平原五城”。挪亚长子含的后裔居住于此。洗扁王善以别曾与所多玛王比拉等五王结成同盟,对抗示拿王暗拉非、以拦王基大老玛等的四王同盟。西订谷大战,五王同盟失败。详见“所多玛”条。(创 10:19, 14:1-10; 申 29:23)

洗波音谷(the valley of Zeboim)

密抹附近的一个山谷,在耶路撒冷东北的沙漠中。扫罗王时,非利士人曾派出掠兵往洗波音谷对面的地境向旷野去。(创 14:2, 8; 申 29:23; 撒上 13:18)可能是今苏喀度巴谷。

洗珥(Zior)

犹大山地一城镇。以色列人分配迦南地业时,划归犹大支派。(书 15:54)可能就是以扫坟墓所在地沙珥。

洗法(Zephath)

迦南地比梭溪旁一城。以色列人夺取迦南时,犹大与西缅击杀了住在洗法的迦南人,将城全部毁灭,该

城的名便叫“何珥玛”(“毁灭”之意)。参见“何珥玛”条 2。(士 1:17)

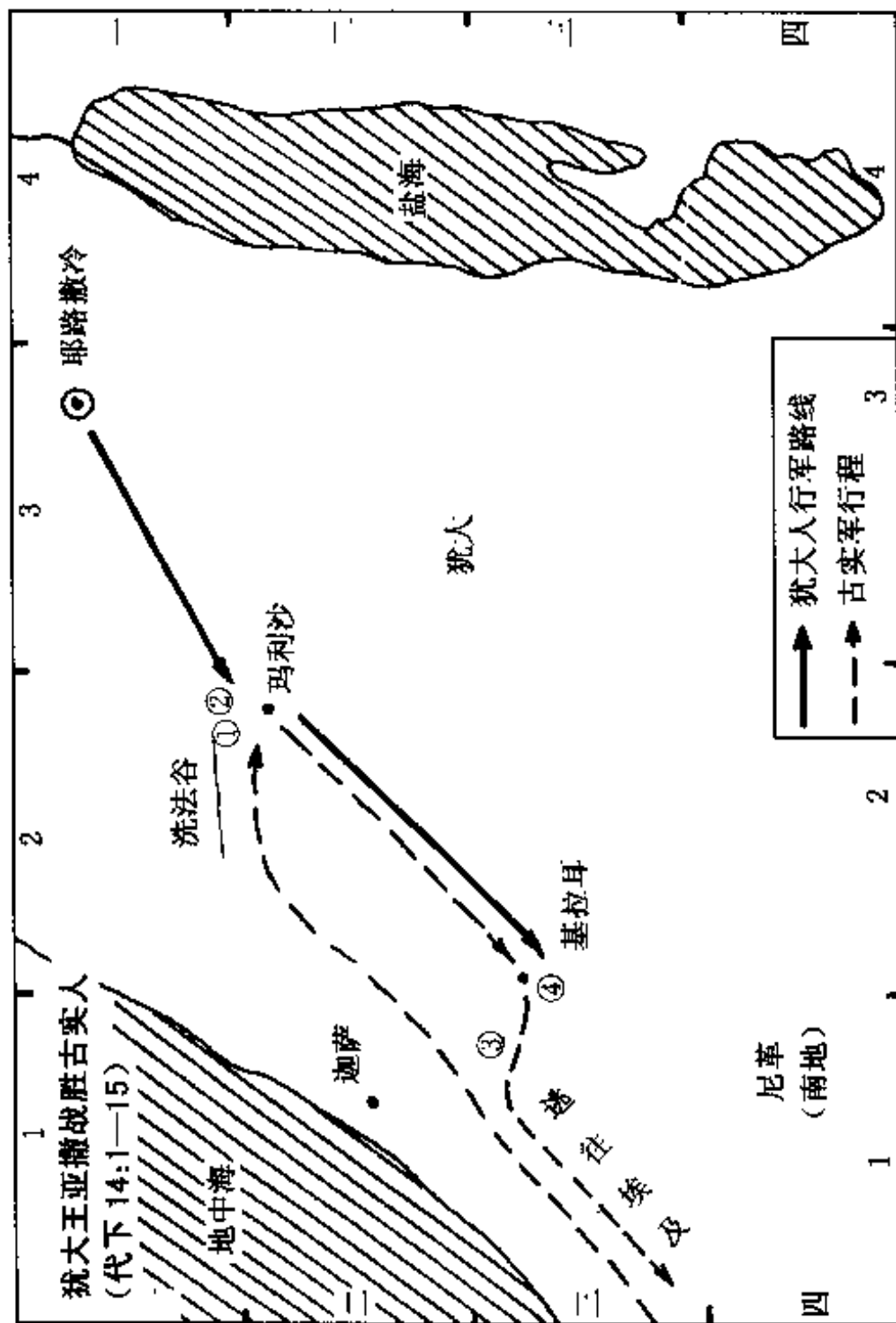
洗法谷(the villey of Zephathah)

犹大国西南部的一个山谷,在迦萨和耶路撒冷中间,靠近玛利沙(参见图 43)。古实王谢拉率百万大军进犯时,犹大王亚撒在洗法谷摆阵,在耶和華的帮助下大败敌军,一直追赶至基拉耳。古实至此一蹶不振。(代下 14:9-13)

洗革拉(Ziklag)

迦南南部一城镇,位于别是巴和迦特之间。以色列人分配地业时,原已划归犹大支派,后因其地域过大,改分给西缅支派,是该支派得到的十七座城邑之一。这里一度归迦特王非利士人亚吉所有。大卫为躲避扫罗王的追杀,移居迦特,亚吉将洗革拉赐给大卫为业。亚玛力人攻破洗革拉,掳走包括大卫妻儿在内的所有居民和财物。大卫得知后,率四百人夺回被掠的一切。大卫在这里住了十六个月,才搬到希伯仑,作犹大国的王。以色列人从

图 43



- ① 古实王率军百万攻到玛利沙(代下 14:9)。
- ② 亚撒率犹太大军到玛利沙迎战(代下 14:10)。
- ③ 亚撒呼求耶和華,古实人败逃(代下 14:11-12)。
- ④ 亚撒追杀古实人攻入基拉耳(代下 14:13-15)。

流放地巴比伦返回故乡后,居住于别是巴和欣嫩谷之间的底本、基列亚巴、洗革拉等城和属城的乡村。(书 15:31; 19:1-8; 撒 27 章; 30 章; 撒下 1:1, 21; 4:10; 代上 4:30; 12:1, 20; 尼 11:25-30)确切地点不详。一般认为在非利上与犹大交界的地方,可能是今库沃尔非废墟。

洗拉(Zelah)

约旦河西岸一城镇。以色列人分配迦南地业时,划归便雅悯支派,是其所获得的二十六城之一。这里可能是扫罗父亲的家乡或居住地。扫罗王违背誓言,杀了基遍人,受到神的惩罚——大卫年间发生大饥荒。为赎罪,大卫允许基遍人杀死扫罗的七个子孙,将尸体悬挂在山上。收敛这七人的骸骨后,连同先前战死的扫罗及其儿子的骸骨,一起葬于洗拉扫罗父亲的墓地中。(书 18:21-28; 撒下 21:1-14)地点不详。

洗利达(Zereda)

王国南北分裂时期,北方以色列国首位君王耶罗波安的出生地或

故乡。(王上 11:26)地点不详。

洗玛脸(Zemaraim)

约旦河西岸一城镇,地处亚拉巴和伯特利之间。以色列人分配迦南地业时,划归便雅悯支派,在其属地的北界附近。(书 18:21-28)有说即伯特利东北面约 8 公里处的拉斯则玛拉。

洗玛脸山(mount Zemaraim)

以法莲山地中的一座小山。王国分裂时期,犹大王亚比雅与以色列王耶罗波安兄弟相残,曾在此厮杀。以色列军队大败,亚比雅乘胜夺取了属于以色列的伯特利、耶沙拿、以法拉音等地。(代下 13 章)

洗楠(Zenan)

一高原城邑。以色列人分配迦南地业时,划归犹大支派。(书 15:37)地点不详。

洗斯坡(the cliff of Ziz)

从盐海通往犹大山地的山隘。王国分裂时期,摩押人、亚扪

人和米乌尼人联合进攻犹大国。先知雅哈悉告诉约沙法王，敌人将从洗斯坡来到耶鲁伊勒旷野前的谷口，士兵们应在此列阵，观望敌人的内讧。（代下 20:15-19）一般认为，洗斯坡即今之吉地泉。该山隘至今仍是死海通往犹大境内的重要通道。

细步纶(Zebulun)

迦南北部一地或一城镇。以色列人分配地业时，这里是亚设支派的边界。也有说即“西布伦”。参见该条。（书 19:29）

细列哈沙辖(Zareth-shahar)

约旦河东岸一地。以色列人进军迦南途中赶走原住民亚摩利人，占据该地；分配地业时，划归流便的子孙。《圣经》称为“谷中山的细列哈沙辖”，但位置不详。（书 13:19）

夏罗设(Harosheth)

基顺河南岸一城市，位于迦密山的隘口，南距米吉多 20 余公里，在地中海海滨通往米吉多东方各城

的要道上。士师时代，夏琐王耶宾曾欺压以色列人二十年，其将军西西拉驻扎在夏罗设。女士师底波拉与巴拉为拯救以色列人，率众在基顺河边与西西拉的军队交战，大获全胜。巴拉追赶西西拉，直到夏罗设。（士 4:1-16）其确切位置众说纷纭。

夏琐(Hazor)

同名者有五：

1. 迦南地原有的王城之一

迦南北部一所防守坚固的大城。位于基尼烈湖东北、米伦湖西南，地当埃及与古巴比伦的交通要道上（参见图 33），巅峰时期时有四万居民，是古迦南最大的城市和当时的政治、经济中心，埃及、巴比伦等古文献中皆有此城的名字。约书亚征服迦南南部后，夏琐王耶宾曾联合玛顿王约巴、伸仑王、押煞王和北方山地、亚拉巴高原、多珥山冈诸王，以及亚摩利人、赫人、比洗利人、耶布斯人、希未人等等，共同抵抗。约书亚打败了他们，夏琐城被焚，所有居民被杀。以色列人分配地业时，划归拿弗他利支派。显然以色列人未能始终占据该

城。士师时代,又有另一位夏琐王耶宾,欺侮以色列人二十年,被女士师底波拉和巴拉打败(参见“夏罗设”条)。所罗门重建夏琐,使之成为北部要塞,与米吉多、基色联成一线。王国分裂时期,以色列王亚哈再修夏琐的防卫,并增设复杂的水利系统,使其可以长期抵御围攻。公元前732年,亚述王提革拉毗列色夺取了以云、亚伯伯玛迦、夏琐、加利利、拿弗他利全地等地区,毁坏城市,将居民都掳到亚述。夏琐被毁,从此失去防城的地位。(书11:1-11; 12:19; 19:32-39; 撒上12:9; 士4:2-24; 王上9:15; 王下15:29; 摩1:1)其遗址今称“克达废墟”或“华卡斯废墟”,该遗址有上、下二城,下城于公元前13世纪(约为约书亚时代)被毁,并且没有重建;遗址中有庙宇、祭坛、宫殿、陵墓等文物。

2. 迦南南部的夏琐

靠近以东地,在基低斯和以提楠之间,是犹大属地最南端的城邑之一。(书15:23)确址不详。

3. 又名“加略希斯仑”的夏琐

位于迦南南部,又名“加略希斯

仑”,是犹大属地最南端的城邑之一,与以东地交界。地点不详。(书15:25)案:英文版《圣经》此处“加略”与“希斯仑”是两个城市,与犹大支派属下的其他城邑并列:“...and Kerionth, and Hezron, which is Hazor.”即“希斯仑”又名“夏琐”,而非“加略希斯仑”又名“夏琐”。

4. 便雅悯的夏琐

便雅悯属地的一个村镇,大约在耶路撒冷西北数公里处。以色列人从流放地巴比伦返回故乡后,便雅悯族的一部分人居住于此。(尼11:31-35)其遗址是今伯哈尼拿西面的夏琐废墟。

5. 巴比伦攻打的夏琐

迦南东而一地。先知耶利米曾论及巴比伦王尼布甲尼撒所攻打的基达和夏琐的诸国,“耶和華说,……夏琐必成为野狗的住处,永远凄凉;必无人住在那里,也无人在其中寄居。”(耶49:2-33)确址不详。有说在亚拉伯沙漠中。

夏琐哈大他

一城镇。以色列人分配迦南地

业时,划归犹大支派,是其属地最南端的城邑之一,与以东地相连。(书 15:25)案:英文版《圣经》作:“and Hazor, Hadattah, and Kerioth...”。即“夏琐、哈大他”是两个地名。

邪僻山(the mount of corruption)

指橄榄山的南麓。所罗门王曾在此设立许多异族神灵的祭坛,供他的外邦嫖妃祭祀用。后人遂以“邪僻”名之,意思是“罪恶”。(王上 11:7; 王下 23:13)

血田(The field of blood)

用犹大出卖耶稣得到“血价”购得的一块田。其地在欣嫩子谷南坡,邻近汲沦谷。犹大卖主得到三十块银元,随即后悔,自缢而死,尸体扑倒,肚腹裂开。大祭司以其遗金买了窑户一块田,作为埋葬外乡人的义地。亚兰语叫“亚革大马”,意思是“血田”。(太 27:8; 徒 1:19)

泄撒(Zelzah)

拉结坟墓附近的一该地方,在便雅悯境内。撒母耳奉上帝命于苏

弗城角膏立扫罗为王后,告诉扫罗他将会遇见的一系列事情,其中包括将在泄撒遇见两个人以及他们所说的话。其后果然一一应验。(撒上 10:1-9)确址不明。

欣嫩谷(the valley of Hinnom)

又名“欣嫩子谷”、“陀斐特”。紧靠耶路撒冷城的一个峡谷,长仅 2.5 公里。其走势由城西南转而向东,依地势回旋,直抵城东的汲沦溪。犹大属地与便雅悯属地在这一段以此为分界线。该谷因祭拜偶像而声名狼藉。王国分裂时期,犹大王亚哈和玛拿西背弃耶和华,在此筑坛,敬拜摩洛,且以孩童为祭品祭神,罪大恶极,因此得名“陀斐特”,即“焚烧之处”。该山谷因此成为地狱的象征,视为恶人最后受惩罚之地。而后,约西亚王下令毁去该地的祭坛、偶像,不许以儿女献祭。耶路撒冷的居民在谷中焚化垃圾。先知耶利米、以西结都诅咒该地。公元前 5 世纪末,以色列人从流放地巴比伦返回故乡后,犹大族居住于别是巴与欣嫩谷之间的底本、亚杜兰、基列亚巴等城

市和属城的乡村。(书 15:5-11; 18:11-20; 王下 23:10; 代下 28:3; 33:6; 尼 11:25-30; 耶 7:31-33; 19:2-6; 32:35)

新门(the new gate of the LORD'S house)

耶利米传道时耶路撒冷圣殿的一道门。(耶 26:10; 36:10)

叙加(Sycha)

一个撒玛利亚人的城镇,在以巴路山和基利心山之间,南距雅各井约 2.5 公里。耶稣曾在雅各井旁跟一位前来打水的撒玛利亚妇人谈道。那妇人把他们谈话的内容告诉众人,叙加城中有很多人因此相信耶稣就是弥赛亚。(约 4:1-42)有学者认为,希腊文的叙加就是希伯来文的示剑(参见该条),也有说是示剑城附近阿斯卡的村落。

叙拉古(Syracuse)

西西里岛东岸的一个古城,是岛上最重要的城市(参见图 21),有良好的码头及天然港湾。公元前 8

世纪起是希腊的殖民地,三百年后势力日渐扩张,成了除迦太基外,地中海西面最著名的城市。公元前 212 年被罗马占领。保罗被押解罗马途中,曾在此停留三天,然后去利基翁。(徒 28:12)

叙利亚(Syria)

旧约时代,叙利亚称“亚兰”或“亚兰地”(详见该条)。在米所波大米北部,伯拉大河与希底结河之间,是亚兰人聚居地。亚兰、亚述、以色列等民族经常互相征战,互有胜负。公元前 732 年亚兰的大马色亡国,亚述、巴比伦、波斯、希腊相继统治该地。亚历山大大帝死后,亚细亚西部在他的几位将军中转移。西流基一世(公元前 312—前 280)控制了小亚细亚等地,叙利亚从此受希腊化统治者的影响,首都安提阿。罗马崛起后,叙利亚西部于公元前 64 年成为罗马的一个省。其地东临伯拉大河和叙利亚沙漠,西至地中海,北到基利家,南接巴勒斯坦。耶稣诞生时,居里扭任叙利亚省巡抚。耶稣传道时,走遍加利利,为人治病,传

天国的福音,他的名声传遍叙利亚,那里的人把各种病人都带到耶稣面前,耶稣治愈了他们,使各地的人都来跟随他。使徒保罗到过叙利亚的安提阿。(路 2:1-7; 太 4:23-25; 徒 15:23; 18:18, 22; 加 1:18-21)

寻旷野(the wilderness of Zin)

西奈半岛北部的一个沙漠区,在加低斯巴尼亚东北,接近迦南的南部,其东面是以东地,南面是巴兰旷野(参见图 11)。广义而言,寻旷野是巴兰旷野北部的一部分,在以色列人心目中,这是一个“大而可怕的旷野”。以色列人进军迦南途中曾在该旷野的加低斯安营,因缺水干渴,聚众闹事。摩西受耶和华指示,以杖击石,石中涌出水流。闹事者受惩罚,不得进入神应允之地。窥探迦南的探子从这里派出;摩西姐姐米利暗死于此,也葬于此。以色列人绕行旷野三十八年后,再次来到寻旷野的加低斯。再,耶和华赐给以色列人为业的迦南地,其南角从寻旷野贴着以东的边界。以色列人分配地业时,犹大支派土地的南界

从盐海边到亚克拉滨坡的南面,连接到寻旷野、加低斯巴尼亚等地,直至大海。(民 13:21; 20:1-13; 27:13-14; 32:8; 33:36; 34:3-4; 申 1:19; 8:15; 32:51; 书 15:1-4)

训(Sin)

古埃及的一个战略性要塞,地名之意即“堡垒”。位于地中海海岸,在埃及至米所波大米的交通要道上,以出产麻布和酒而闻名。先知以西结预言,耶和华必使包括训在内的埃及城市遭灾或者毁灭。(结 30:15-16)遗址是今塞得港东南 30 余公里处的法拉玛废墟。

汛旷野(the wilderness of Sin)

西奈半岛西南部一个干旱的沙漠区,地处以琳和西奈之间(参见图 11),是以色列人出埃及、渡过红海后的第一个安营地。因缺粮,众人在此向摩西争闹,抱怨他把民众带出可以吃肉的埃及,在此受苦。于是,耶和华从汛旷野开始,每天降下足够食用的吗哪,直至他们抵达迦南。(出 16:1; 17:1; 民 33:11-12)其位置众说纷纭。



押但(Addan)

波斯的城市之一,亦称“亚顿”。公元前6世纪末,以色列人从流放地巴比伦返回耶路撒冷时,从特米拉、基绿、押但和音麦等地返回的六百二十五人因遗失宗谱而不能说明自己是不是以色列人。(拉 2:59-60)

押顿(Abdon)

迦南北部一城镇。以色列人分配地业时,原划归亚设支派。后遵从耶和华旨意,将押顿等四城和属城的郊野给了利未支派革顺的子孙为业。(书 21:30; 代上 6:74)有说可能就是“义伯伦”(参见该条)。今名“阿步得废墟”。

押玛(Admah)

约旦河平原上的五城之一。含

的后裔居住于此。押玛王示纳与所多玛王比拉、蛾摩拉王比沙等五王结成同盟,对抗示拿王暗拉非、以拉王基大老玛等的四王同盟。西订谷大战,五王同盟失败。此城可能与所多玛、蛾摩拉等城一同毁灭。参见“所多玛”条。(创 10:19; 14:1-10; 申 29:23)

押玛弗(Azmaveth)

耶路撒冷附近一地。以色列人从流亡地返回后,在犹大省长尼希米的率领下重修耶路撒冷城墙。竣工时,招聚各地的利未人行告成之礼。其中唱歌者从伯吉甲、尼陀法、迦巴、押玛弗等地聚集到耶路撒冷。(尼 12:28-29)

押们(Azmon)

迦南南界一地,位于加低斯巴

尼亚和埃及小河之间。耶和華為以色列人划定的迦南地，其南界从盐海东头起，绕过亚克拉滨坡，通过寻、哈萨亚达等地，连接到押们，再从押们转到埃及小河，直通到海（地中海）。以色列人分配地业时，这里是犹大支派属地的南界。（民 34:4-5；书 15:1-4）可能是今喀斯美泉。

押煞(Achshaph)

迦南地的原有的三十一个王国之一。地处迦密山西北、地中海的西面(参见图 22)。约书亚进军迦南时，押煞王应夏琐王耶宾之请，与玛顿王约巴、伸仑王和北方山地、亚拉巴高原、多珥山冈诸王，以及亚摩利人、赫人、比洗利人、耶布斯人、希未人等联合，共同对抗。战败后，所有居民被杀。以色列人分配地业时，划归亚设支派。（书 11 章；12:20；19:24-31）其遗址即今哈洱巴依废墟。

押沙龙柱(Absalom's pillar)

大卫之子押沙龙因为没有儿子为自己留名，便在王谷立了一根石

柱，以自己的名字命名，称石柱为“押沙龙柱”。（撒下 18:18）

睚珥(Jair)

约旦河东岸一城镇。睚珥是玛拿西的后裔，他攻占了巴珊及基列地的许多村庄，称之为“哈倭特睚珥”，简称“睚珥”。摩西分配地业时，将巴珊全地、睚珥等六十个城镇、基列的一半，并亚斯他录、以得来等处，分给东玛拿西支派。（书 13:29-31）参见“哈倭特睚珥”条。

雅比(Jabesh)

约旦河东岸基列地的一个城镇。“基列雅比”(Jabesh-Gilead)的简称。详见该条。（士 21 章；撒上 11 章；31:8-13，等）

雅比尼(Jabneh)

一非利士人城市，在约帕和亚实突之间，离地中海不远。先知以赛亚时代，犹大王乌西雅曾击败非利士人，攻占并拆毁亚实突、雅比尼、迦特等城。（代下 26:6）又作“雅比聂”。参见该条 1。

雅比聂(Jabneel)

城镇名,同名者有二:

1. 犹大支派的雅比聂

位于约帕以南,西距地中海数公里,在犹大属地的北边。从约帕到亚实基伦的沿海大道由此经过。希腊时期称“雅尼亚”。(书 15:11)又作“雅比尼”。参见该条。

2. 拿弗他利支派的雅比聂

位于基尼烈湖的西南方,靠近提比哩亚。是拿弗他利支派属地的南界。(书 19:33)有学者认为即今之叶玛城。

雅比斯(Jabez)

城镇名。位置不详,大约在犹大地。众多文士聚居于此。(代上 2:55)

雅博渡口(the ford Jabbok)

雅博河一渡口(参见“雅博河”条),在亚当城西面不远处。雅各带着妻儿、财产,离开巴旦亚兰返回迦南时,途经该渡口。雅各与天使在此摔跤,直至黎明。天使为雅各祝福,并嘱咐他更名“以色列”,因为他与神

与人摔跤都得胜。雅各为该地起名“毗努伊勒”(参见该条)。(创 32:22)

雅博河(Jabbok)

即今扎尔喀河,在加利利海和死海之间。发源于安曼,从东往西流入约旦河,是约旦河的支流之一,河水湍急,水量充足。亚当城(约旦河水停止,让以色列人过河进入耶和华应许之地)即位于雅博河和约旦河的交汇处(参见图 5、图 12、图 13)。此河将基列山分成两半,以色列人进入迦南前,南边是希实本、亚摩利王西宏的辖地,北面则属于噩王。雅各曾在雅博渡口与一位天使摔跤,天使为雅各祝福;而后,雅各又在此河附近与哥哥以扫相见。以色列人进军迦南途中先后打败西宏与噩,夺得该地,这是以色列历史上的大事。以色列人分配地业时,河北面归东玛拿西支派,雅博河及其南面属于迦得支派。(创 32:22; 33:1-6; 申 2:37; 3:16; 书 12:1-3; 21:24; 士 11:13, 22)

雅典(Athens)

雅典是希腊古城,自古就是雅

提卡省的首府,今为希腊首都。自公元前 6 世纪起日渐繁荣,梭伦改革后,逐步建立了较完善的城邦民主政体,鼎盛时期也是哲学、艺术、建筑、戏剧中心,以学术和宏伟华丽的建筑闻名于世。苏格拉底、柏拉图、亚里士多德等著名学者云集于此。罗马帝国崛起,雅典被划归马其顿省,但因其文化学术卓越,仍是希腊世界的学术首府,并拥有一定的自治权。公元 1 世纪 50 年代中叶,使徒保罗在第二次宣教行程中到达雅典,每天都在广场上与雅典人辩论信仰问题。听众中有些哲学家对保罗所说不以为然,把他带到亚略巴古(约当于市议会),保罗在那里受审并答辩,听众意见分歧。但亚略巴古中的一位官员丢尼修归信了基督。(徒 17:16-34)

雅非亚(Japhia)

迦南地一城镇。以色列人分配地业时,划归西布伦支派,是其所得的十二座城之一,靠近其南面边境。(书 19:12)该镇今日仍存,是拿撒勒城西南面 3 公里处的雅法。

雅各井(Jacob's well)

水井名,深 30 余米,在撒玛利亚的叙加城边,离古时的示剑城仅 1 公里多,坐落于几条交通要道之间,是圣地中最古老和神圣的地方。早年亚伯拉罕在该井附近首次筑坛献祭,雅各和他的儿子及其牲畜都曾饮用该井的水,并在此筑坛,而后将该地给了约瑟。耶稣到叙加时,在井边休息,对一个前来打水的撒玛利亚妇人讲道。妇人听后相信耶稣就是弥赛亚,留下水罐跑进城里,向大家见证她见到了基督,城中许多人因此信了耶稣。(约 4:5-42)

雅姑珥(Jagur)

迦南南端一城镇,邻近以东地。以色列人分配地业时,划归犹大支派,是其属地最南面的城邑之一。(书 15:21)确址不详。

雅哈撒(Jahzah)

盐海东面一城镇。以色列人分配地业时,原划给流便支派。后遵从耶和华的意旨,将雅哈撒、比悉、米法押等城以及属城的郊野改划给

祭司米拉利族的后裔为业。(代上 6:78)又作“雅杂”。详见该条。

雅农(Janum)

迦南-山地城镇。以色列人分配地业时,划归犹大支派。其位置可能在希伯仑西面或西南面。(书 15:53)

雅挪哈(Janohah)

迦南中部一城镇,大约在示剑的东南和示罗的东北。以色列人划分地业时,这里是以法莲属地的东界。(书 16:6-7)有说即今之阿农废墟。

雅提珥(Jattir)

犹大山地一城镇。以色列人划分迦南地业时,原归犹大支派。后遵从耶和华旨意,将雅提珥等十三座城和城四周的郊野给了祭司亚伦的子孙为业。大卫率四百人夺回被亚玛力人掠去的民众、财物后,派人送礼物给他在希伯仑、雅提珥等地区的朋友及犹大长老。(书 15:48; 21:14; 撒上 30:26-31; 代上 6:57)有说是今希伯仑东南 20 公里的阿

提废墟。

雅完(Javan)

雅完是挪亚的孙子,其后裔居住地区称雅完。一般认为是希腊的古称(创 10:2; 但 8:21-22; 10:13, 20; 赛 66:19; 结 27:13)

雅谢(Jazer)

约旦河东岸、基列南部一城镇。《圣经》中也称“基列的雅谢”。原为亚摩利人居住地,土地肥沃,牧草茂盛。以色列人进军迦南途中赶出亚摩利人,占据该地。摩西分配地业时,将雅谢和基列的各城,并亚扪人的一半地,约旦河和靠近约旦河的地,直到基尼烈海的极边,划给迦得的子孙。他们在此建造了雅谢城。后遵从耶和华的旨意,将雅谢等四城和属城的郊野给了利未支派革顺的子孙为业。该地有多人是大卫的勇士。大卫差派约押清点百姓,他们曾到达雅谢。大约二百年后,该地又为摩押人占据。(民 21:32; 32:1-5, 34; 申 2:32; 书 13:25; 21:36; 撒下 24:5; 代上 6:80-81;

26:31; 赛 16:8; 耶 48:32)

雅杂(Jahaz、Jahazah)

盐海东面一城镇。原为亚摩利人居住地。以色列人进军迦南途中,在此打败亚摩利人希实本王西宏,杀死西宏、西宏儿子以及全体民众,夺取该地和希实本的所有城市、牲畜与财产。摩西分配地业时,划归流便的子孙。后遵从耶和华旨意,将雅杂等四城和属城的郊野给了利未支派米拉利的子孙为业。许多年后,摩押人战胜以色列王米沙,夺得雅杂。(民 21:32; 申 2:32-35; 书 13:25; 21:39; 士 11:20; 赛 15:4; 耶 48:21)确址不详。

亚巴琳山(mount Abarim)

约旦河与盐海东面的山脉,从摩押平原往北延伸。其最高峰是毗斯迦山。以色列人进军迦南途中曾在此山中安营,然后前往摩押平原。(民 27:12; 33:47-48; 申 32:49)

亚罢拿(Abana)

今称“巴拉大”,意思是“凉快”。

亚兰境内的两条主要河流之一,流经大马上革。先知利沙告诉亚兰元帅乃幔在约旦河中沐浴,可治疗大麻风。乃幔认为,清澈的亚罢拿河与法珥河远胜于那满是泥泞的约旦河。(王下 5:12)

亚备勒基拉明

雅博河以南一地。士师时代,耶弗他率以色列人与亚扪人交战,从亚罗珥到米匿,直到亚备勒基拉明,杀败他们,攻取了二十座城。(士 11:32-33)案:英文版《圣经》无此词。

亚比拉(Abel)

古以色列国东北部一城市。又名“亚伯伯玛迦”、“亚伯玛音”。详见各该条。(撒下 20:15)

亚比利尼(Abilene)

大马色西北部一地区,西邻黎巴嫩山脉;首府亚比拿,距大马色仅20余公里。“亚比利尼”即从“亚比拿”得名,公元前后属罗马管辖。施洗约翰时期,吕撒聂是亚比利尼的

分封王。(路 3:1-3)

亚比乌市(Appi Forum)

罗马城东南 50 余公里处的一个市集,以罗马皇帝亚比乌革老丢的名字命名,著名的亚比乌大道由此经过(参见图 21)。集市周围尽是低洼沼泽,蚊蝇滋生,古时臭名远扬;但也有价格昂贵的客栈。使徒保罗被解往罗马见该撒时,信徒们到此迎接他。(徒 28:15)

亚别(Abez)

约旦河西岸一城镇,位于以斯得伦平原。以色列人分配地业时,划归以萨迦支派,是其所得的十六座城之一。(书 19:20)确址不详。

亚波罗尼亚(Apollonia)

东马其顿的一个城镇,其意是“属于亚波罗”。在暗妃波里与帖撒罗尼亚之间,地处当时的军事交通要道埃纳提亚大道上。保罗在第二次外出传道时,由腓立比西行,经亚波罗尼亚去帖撒罗尼亚。(徒 17:1)学者多认为即今波廉纳。

亚伯伯玛迦(Abel-beth-maachah)

古以色列国东北部一城市,又名“亚比拉”、“亚伯玛音”(参见各该条)。位于以云西南、米伦湖西北,与但隔河相望,是当时的大城市之一。因其靠近以色列北部边境,屡受北方敌国侵略。大卫刚平定其子押沙龙的叛乱,便雅悯人示巴又鼓动大家背叛,他走遍以色列各地,直到伯玛迦的亚比拉。大将约押率士兵追捕示巴亦到此。为避免流血,亚比拉人割下示巴的首级扔给约押。南北分裂时期,犹大王亚撒与以色列王巴沙兄弟相残。亚撒以金银雇佣亚兰军队,攻破以色列的亚伯玛音、但、以云及拿弗他利的一切积货城。公元前 8 世纪,亚述王提革拉毗列色一度夺取了以云、亚伯伯玛迦、加利利、拿弗他利全地等地区,将这些地区的居民都掳到亚述。这是以色列人的第一次被掳。(撒下 20:13-22; 王上 15:20; 王下 15:29; 代下 16:2-6)其遗址是今阿伯喀姆废墟。

亚伯玛音(Abel-maim)

古以色列国东北部一城市,意

思是“水草之地”，表明其富庶。(代下 16:4)又名“亚伯伯玛迦”。详见该条。

亚伯麦西(Abel-mizraim)

迦南某地，又名“亚达的禾场”。雅各死于埃及的歌珊，约瑟与众兄弟遵照父亲遗嘱，要将他归葬于麦比拉田间亚伯拉罕家族的墓地。送葬的队伍行至约旦河西岸、亚达的禾场时，众人在此哀哭了七天。迦南的居民见到亚达禾场上的哀哭，就说：“这是埃及人一场极大的哀哭”，因此称该地为“亚伯麦西”。“亚伯”有“草地”及“哀痛”的双义，“麦西”是“埃及”一词的希伯来文。(创 50:7-11)

亚伯米何拉(Abel-meholah)

约旦河西岸一地，靠近他巴。士师基甸率众与欺压以色列人的米甸人交战，慌乱中米甸人自相残杀，并逃到亚伯米何拉。所罗门王任命十二个官员管理各地，其中亚希律的儿子巴拿管理从伯善到亚伯米何拉直到约念以外的地方，每年有一

个月为王和王家提供食品。这里也是先知以利沙的故乡(参见图 19)。先知以利亚在这里看见以利沙耕地，把自己的外衣披在他身上。这意味着神拣选了以利沙作先知。(士 7:19-22；王上 4:12；19:16, 19-21)其遗址可能是今西鲁废墟。

亚伯什亭(Abel-shittim)

也称“什亭”。摩押平原上一个酷热干燥的不毛之地，位于约旦河东岸、盐海的东北，与耶利哥隔河相望。以色列人出埃及后经历了四十年的旷野旅程，这里是他们进入迦南前的最后一个营地。详见“什亭”。(民 33:49)

亚达珥(Adar)

迦南南部一城镇，在加低斯巴尼亚的西北。以色列人分配地业时，划归犹大支派，在其属地的西南界上。(书 15:3)

亚大达(Adadah)

迦南南部一城镇，靠近以东地。以色列人分配地业时，划归犹大支

派,是其属地最南面的城市之一。(书 15:22)可能是今别是巴以南 20 公里处的亚拉拉废墟。

亚大利(Attalia)

小亚细亚南岸、面临地中海的一个港口,即今土耳其的重要海港城市安塔利亚。公元前 2 世纪中期由别迦摩王非拉铁非建造。罗马时期属于旁非利亚省(参见图 6)。保罗第一次外出宣教旅程结束后,从这里坐船回安提阿。(徒 14:25)

亚大录(Ataroth)

约旦河东岸山地中一城镇,周边是水草丰美的牧场。迦得和流便的子孙向摩西请求该地,后划给迦得的子孙为业。又作“亚他录”。参见该条。(民 32:3)有说即今之阿挞如废墟。

亚大玛(Adamah)

迦南北部一城镇。以色列人分配地业时,划归拿弗他利支派,是其所得的十九座坚固城之一。(书 19:36)有学者认为即今之喀尔赫添。

亚大米尼吉

一城镇。位于约旦河西岸,在拿弗他利支派的边境。(书 19:33)案:英文版《圣经》作“Adiami, Nekeb”,即“亚大米”与“尼吉”是两个地方。

亚大米田(Adramyttium)

小亚细亚西北部、爱琴海的一个海港,也是每西亚的一座古城(参见图 7、图 8、图 21),航运业十分发达。保罗与其他囚徒被解往罗马时在此登船。(徒 27:2)今为土耳其的艾得雷米特港。

亚当(Adam)

约旦河东岸一城,地处约旦河与雅博河的交汇口(参见图 5),隔河与耶利哥城相望,雅博渡口即在此城东面不远处。以色列人准备渡约旦河进军迦南时,河水涨过堤岸。耶和华使河水在此停住,立起成垒,民众得以安然渡河,进入应许地。当他们刚从约旦河走上对岸,河水又开始流动,并涨过堤岸。(书 3:14-17)遗址即今达米亚废墟。

亚底他音(Adithaim)

一高原城镇。以色列人分配迦南地业时,划归犹大支派。(书 15:36)确址不详。

亚底亚海(Adria)

地中海中的一个水域,原指古意大利半岛东面和南面一带的海域,其后,希腊南方的海面也一度称作“亚底亚海”。今称“亚得里亚海”,主要指意大利、前南斯拉夫、阿尔巴尼亚之间的海域。使徒保罗被押解罗马时遭遇风暴,所乘船只在亚底亚海上漂流了十四昼夜,极其危险,最后搁浅于米利大岛(今马耳他)的海滩上。(徒 27:13-27)参见“米利大”条。

亚都冥(坡)(Adummim)

从犹大北疆山地直下约旦河谷的隘道,周边山岩是红色,所以名“亚都冥”,“红岩”之意。地处约旦河西岸、盐海以北,吉甲城的对面,从耶路撒冷往耶利哥的古道由此经过。这里也是犹大支派和便雅悯支派属地的边界。(书 15:7; 18:17)

亚杜兰(Adullam)

迦南地原有的三十一个王城之一。地处犹大境内的低洼地带,东距伯利恒约 20 公里,西离迦特约 15 公里。附近有古岩洞区(参见图 20)。犹大一度离家,去亚杜兰人西拉那里,与他同住。以色列人进军迦南时攻占该地,亚杜兰王被杀;分配地业时,划归犹大支派。大卫曾在此战胜非利士人。王国分裂时代,犹大王罗波安一世在此修建要塞;储藏粮食军械。公元前 6 世纪末,以色列人从流放地巴比伦返回故乡,其中的犹太人居居于别是巴与欣嫩谷之间的底本、亚杜兰、基列亚巴等城和属城的乡村。(书 12:15; 15:35; 代下 11:7; 尼 11:25-30)其遗址是今阿谢何拉姆库珥。

亚杜兰洞(the cave Adullam)

亚杜兰地的一些岩洞(有说是一个城堡)。大卫躲避扫罗追杀时,曾藏于此间。其父母兄弟与四百余人先后抵达该处。他手下三位最勇敢的战士冒着生命危险,穿越非利士人安营的利乏音谷,到伯利恒城

门旁的井中打水给大卫喝。(撒上 22:1-2; 撒下 23:13-17; 代上 11:15-19)

亚顿(Addan)

波斯的一个城市,亦作“押但”。公元前 6 世纪末,以色列人从流放地巴比伦返回耶路撒冷时,住在亚顿的以色列人也随以斯拉返回,但他们因遗失了宗谱而不能证明自己是否为以色列人。(尼 7:61)

亚多莱音(Adoraim)

犹大地一城镇,在希伯仑西南(参见图 20)。王国南北分裂时代,犹大王罗波安一世在此修建要塞,储藏军械粮草。(代下 11:9)其遗址即今杜拉。

亚珥(城)(Ar)

摩押的首府,位于盐海以东、亚嫩河边,在摩押的北疆,有时也用以指代摩押全地。以色列人进军迦南途中由此经过,耶和华令他们不可扰害当地居民,因为这是神赐予罗得了孙摩押人的产业。先知以赛亚

曾预言该地必灭亡。(民 21:15, 28; 申 2:18, 29; 申 2:9; 赛 15:1)

亚珥拔(Arpad)

亚兰北部一城镇,在地中海以东、哈马的北面。曾两度被亚述攻占。亚述大臣在以色列人面前骄傲地提及他们战胜亚珥拔、西法瓦音等地,意图令以色列人投降。先知以赛亚、耶利米都曾提到亚珥拔。(王下 18:34-35; 19:13; 赛 10:8-9; 36:19; 37:13; 耶 49:23)今名“帖尔里法特”,在叙利亚名城阿勒颇西北约 30 公里处。

亚珥歌伯(Argob)

雅穆河以北、基尼烈海东面的一片土地,又称“巴珊地”,或“利乏音人之地”。水草丰美,境内有许多高墙坚固的城镇,原属巴珊王疆。以色列人进军迦南途中夺得该地。摩西分配地业时,划归东玛拿西支派。玛拿西的子孙睚珥占了亚珥歌伯全境后,按自己的名字称该地为“哈倭特睚珥”(意思是“睚珥的城镇”)。所罗门王将全国划成十二个

区域,便基别负责管理包括亚珥歌伯在内的区域,每年有一个月为王和王家提供食品。王国南北分裂时期,以色列王比加辖的将军比加在亚珥歌伯、亚利耶等地五十余人的帮助下弑君篡位。(申 3:4, 13-14; 王上 4:13; 王下 15:25)

亚发(Arvad)

离腓尼基海岸仅 3 公里的一个小岛,地中海的重要港口,以航海闻名。今名“鲁阿德”,属于叙利亚。先知以西结论及迦南北部的推罗、西顿、黎巴嫩等地时谈到亚发。(结 27:8, 11)

亚非加(Aphekah)

迦南山地一城镇。以色列人分配地业时,划归犹大支派。(书 15:53)一般认为是今离希伯仑不远的喀拿阿废墟。

亚弗(Aphek)

同名者有四:

1. 亚设支派的属地

迦南北部一城镇,位于亚柯平

原。原为西顿人所有,约书亚去世后才夺取。以色列人分配地业时,划归亚设支派,是其所得的二十二城之一。有说即“亚弗革”。参见该条。(书 13:4; 19:30)其遗址即今拿曼音河上游的柯尔达奈废墟。

2. 迦南人的王城

位于约旦河西岸的沙仑平原、耶尔喀河上游,在约帕港东北约 20 公里处,距以便以谢不远。士师时代,以色列人带着约柜出去与非利士人打仗,安营在以便以谢;非利士人则在亚弗安营,打败以色列人,夺得约柜。祭司以利两个儿子即死于此役。以利闻讯,倒地而死。新约时期,希律王重建该城,改称“安提帕底”(参见该条)。(撒上 4:1-18; 29:1; 徒 23:31)今名“拉撒尔艾音”。

3. 书念与耶斯列之间的亚弗

耶斯列平原上的一个城镇,位于书念以南、基利波山的西北。非利士人入侵以色列,在亚弗聚集重兵,以色列人在耶斯列泉边安营。以色列在基利波山战败,扫罗和三个儿子死于此役。(撒上 29:1; 31:1-4)

4. 约旦河东岸高原上的亚弗

基尼烈湖东面数公里处的一个城镇,在大马色和耶斯列谷地之间,由亚兰通往以色列的大道由此经过。以色列王亚哈与亚兰王便哈达在此交战,便哈达战败后逃入亚弗城,城墙倒塌,压死了他剩下的全部士兵。(王上 20:26-34; 王下 13:14-19)

亚弗革(Aphik)

迦南北部一城镇,距地中海不远。以色列人夺得该地后,划归亚设支派。该支派没有赶走原住民,但让他们做苦工。(士 1:31-32)有说即“亚弗”。参见该条 1。

亚该亚(Achaia)

原是希腊的一个省,省会哥林多。罗马战胜希腊后,常以亚该亚指帖撒罗尼亚以南的整个希腊半岛(参见图 7、图 8)。保罗第二次外出传道时在亚该亚的哥林多住了一年半。来自埃及的犹太基督徒亚波罗学问及口才极好,他从以弗所去亚该亚传道。(徒 18:1, 27; 林后 9:1-2)

亚割谷(the valley of Achor)

靠近耶利哥城的一个小山谷,意为“连累”、“灾难”。约书亚率以色列人进入迦南后,犹大支派的亚干违背耶和华的意志,私藏战利品,致使以色列人攻取艾城时大败,查出后在此处死。该谷由此得名。以色列人分配地业时,这里是犹大属地的北界。先知以赛亚与何西阿都预言,终有一天,这个死亡之谷、荒芜之谷将变成“牛群躺卧之处”、“指望之门”。(书 7:20-26; 15:7; 赛 65:10; 何 2:15)其故址是今埃布奎亚。

亚革悉(Achzib)

同名者有二:

1. 犹大支派的亚革悉

迦南南部一城镇,位于犹大低地。以色列人分配地业时,划归犹大支派。先知弥迦预言亚革悉等城将与撒玛利亚城一同毁灭。(书 15:44; 弥 1:14)

2. 亚设支派的亚革悉

迦南北部一城镇,距地中海不远。后划归亚设支派。该支派没有赶走原住民,但让他们做苦工。(书

19:29; 士 1:31-32)其遗址今名“吉济埠”。

亚哈瓦(Ahava)

巴比伦境内一条运河与一个地区的名称。以斯拉在该处召聚第二批被掳的犹太人,他们在那里禁食祈祷,求神保佑他们能平安走过1000多公里的路程,回到耶路撒冷。(拉 8:15, 21, 31)

亚黑拉(Ahlab)

迦南北部一城镇,距地中海不远。以色列人夺得该地后,划归亚设支派。该支派没有赶走原住民,但让他们做苦工。(士 1:31-32)其遗址是今推罗附近的玛黑哩废墟。

亚甲(Accad)

示拿地(古巴比伦国)一城市和一个地区的名称,位于希底结河东面。是挪亚的曾孙、古代英雄宁录建造的诸城之一(创 10:10)

亚柯(Acco)

地中海沿岸的一个重要港口,

位于多珥和推罗之间。亚柯附近的平原称作“亚柯平原”,著名的基顺河流经亚柯平原而入海。平原的南面是迦密山。以色列人进军迦南途中夺得该地,后分给亚设支派。该支派没有赶走原住民,但让他们做苦工。公元前3世纪,埃及的多利买王朝占据亚柯,更其名为“多利买”(参见该条)。(士 1:31-32)该城今再被称为“亚柯”,属海法市辖下。亚柯遗址较今址稍入内陆,称“弗卡废墟”。

亚克拉滨坡(the ascent of Akrab-bim)

盐海西南端与寻旷野之间一隘口,其地势上高下低,故称“坡”。原为亚摩利人居住。耶和華為以色列人划定的迦南地,其南界从盐海东头起,绕到亚克拉滨坡的南边,连接到寻。以色列人进军迦南时夺取该地,以色列人没有赶走亚摩利人,但罚他们做苦役;分配迦南地业时,这里是犹大支派土地的南界。(民 34:4; 书 15:1-4; 士 1:34-36)

亚拉(Arab)

犹大山地一城镇，在希伯仑的西南面。以色列人分配迦南地业时，划归犹大支派。(书 15:52)一般认为即今之拉比叶废墟。

亚拉巴(the plain)

《圣经》中提到的“亚拉巴”，有时指“亚拉巴地、亚拉巴全地”，有时指“亚拉巴海”。详见各该条。

亚拉巴、亚拉巴地、亚拉巴全地

“亚拉巴”原指从约旦河裂谷至亚喀巴湾的地区，常称“大裂谷”。它北起基尼烈湖(即“加利利海”)，沿约旦河谷向南延伸到盐海(也称“亚拉巴海”，即“死海”)地区，再伸展至亚喀巴湾北端，宽约 10 公里，长 320 公里。后来多指死海以南的地区(参见图 1)。迄今，从死海南岸至亚喀巴湾的北端仍称“阿拉伯谷地”。在《旧约》中，“亚拉巴”所指并不一致，有时仅指南段，有时指东北段，有时也指约旦河谷、约旦河东岸或者约旦河西岸的地区。希伯来文中，“亚拉巴”的意思是“荒芜”、

“不毛之地”。的确，这是一片干旱的沙漠，雨季时，谷中形成小溪或星星点点的绿洲，旱季则是尘土飞扬的洼地。不过，从死海往北的大部分地区，过去和现在都是土地肥沃、物产丰富的地方。《圣经》记载，以色列人出埃及，渡过红海，抵达加低斯时，实际已经到了迦南的南边。但由于违背耶和华的旨意，遭受惩罚，在亚拉巴南段的旷野上游荡三十八年后，才能够进入迦南。在出埃及后第四十年十一月初一日，摩西在约旦河东岸的旷野、疏弗对面的亚拉巴(案：英文版《圣经》作“红海对面的亚拉巴”)，向以色列民众回顾出埃及以来的历史，并重申耶和华在西奈山颁布的律法。摩西死后，约书亚率众从亚拉巴开始征服迦南。以色列人分配地业时，将亚拉巴和靠近约旦河之地，从基尼烈直到亚拉巴海等处，给了流便人和迦得人。大卫躲避扫罗追杀时，一度藏身于玛云旷野南边的亚拉巴。押尼珥在基遍被击败后，逃到亚拉巴北部。杀死扫罗儿子伊施波设的人提着他的首级走了一夜，穿过亚

拉巴到希伯仑见大卫。公元前 586 年巴比伦王尼布甲尼撒攻破耶路撒冷, 犹大王西底家逃出城后, 向亚拉巴逃去, 但在耶利哥平原被追上。犹大国至此灭亡。先知们预言, 这里将会复兴, 有一条大河从圣殿流出, 往下流至亚拉巴, 使海水变甜。(申 1: 1, 7; 2: 8; 3: 17; 4: 49; 11: 30; 书 11: 2, 16; 12: 1-3; 18: 18; 撒上 23: 24; 撒下 2: 29; 4: 7; 王下 14: 25; 25: 4; 结 47: 1-12; 珥 3: 18; 亚 14: 8)

案: 英文版《圣经》无“亚拉巴”词, 仅言“the plain”、“all the plain on the east”, 等。

亚拉巴海(the sea of the plain)

又称“盐海”。即死海, 因其位于亚拉巴地而得名。摩西分配地业时, 将亚拉巴和靠近约旦河之地, 从基尼烈直到亚拉巴海等处, 给了流便人和迦得人。详见“盐海”条。(申 3: 17; 4: 49; 书 3: 16; 12: 3; 王下 14: 25)

亚拉巴高原

亚拉巴地的较高处, 大致在约

旦河西岸、基尼烈湖的南面。以色列人进军迦南途中, 夏琐王耶宾与玛顿王约巴、押煞王、伸仑王, 以及北方山地、亚拉巴高原、多珥山冈诸王, 及亚摩利人、赫人、比洗利人、耶布斯人、希未人等联合, 共同对抗。战败后, 夏琐城被毁, 该地所有居民被杀。(书 11: 2; 12: 8) 案: 英文版《圣经》无“亚拉巴高原”词, 仅言“in the plains”、“the plains south of Chinneroth”等。

亚拉得(Arad)

迦南南部一地区或一城邑。以色列人进军迦南时, 迦南人亚拉得王攻击他们。以色列人最初失败, 并有人被俘。他们求告耶和华后, 再次战斗, 打败迦南人, 并将他们的城邑全部毁灭, 自此该地称“何珥玛”(“毁灭”之意)。摩西的内兄是基尼人, 他的子孙与犹大人一起离开棕树城, 前往亚拉得以南的犹大旷野, 住在该地。(民 21: 1-3; 33: 40; 书 12: 14; 士 1: 16) 考古发现, 实际有两个亚拉得同时存在, 一个是上述的迦南人城邑, 大约是今亚拉得

废墟西南 12 公里处的姆拉塔废墟；另一个是以色列人的城邑，摩西内兄所去之地，即今之亚拉得废墟。

亚拉腊地(the land of Armenia)

一片陡峭嶙峋的山岭地带的名称，亚拉腊山的所在地。今译“亚美尼亚”。这里人烟稀少，草木稀疏，到处是不毛的熔岩。有四条河流发源于此：向南流去的是伯拉大河（幼发拉底河）与希底结河（底格里斯河），向东流去的是阿拉斯河与库勒河。四河的发源处形成高原冲积地带，水草丰美，盛产谷物水果。《圣经》记载亚述王西拿基立的儿子亚得米勒和沙利色杀死父亲后，逃到亚拉腊地。（王下 19:37）

亚拉腊山(the mountains of Ararat)

死火山，位于里海西面，黑海南面（参见图 2、图 3），在今土耳其和亚美尼亚的边境，北邻格鲁吉亚的南高加索，东南与伊朗接壤。在亚述的碑文上称“乌拉图”，即亚美尼亚。有两座山峰，高者 5 165 米，是大亚拉腊山；低者 3 000 余米，是小亚拉腊

山，两山相距 10 余公里，峰顶终年积雪。《圣经》记载，大洪水渐消时，挪亚的方舟停就在亚拉腊山上；从这里放出乌鸦和鸽子，鸽子衔回橄榄枝。洪水消退后，挪亚及家人走出方舟，在此筑坛献祭，栽种了一个葡萄园。但挪亚方舟所停地点至今仍未确定。（创 8:4-21；9:20）

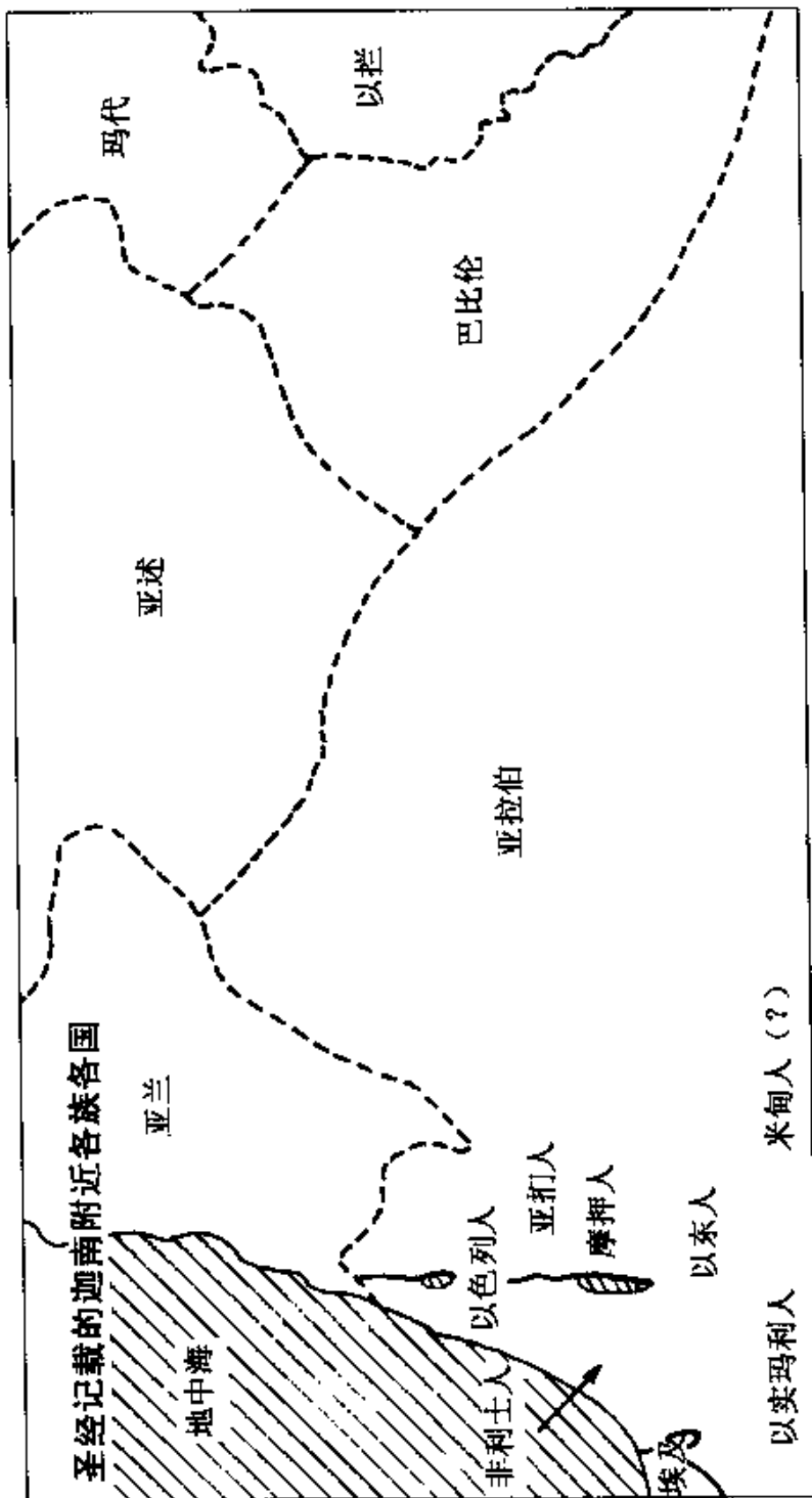
亚拉米勒(Alammelech)

迦南北部一城市，离地中海不远。以色列人分配地业时，划归亚设支派。（书：19:26）

亚兰(Aram)

挪亚孙子亚兰的后裔称“亚兰人”，亚兰人居住之地称“亚兰”或“亚兰地”（参见图 44、图 2、图 3）。古代亚兰在以色列的北部和东北部，其范围大约在伯拉大河西岸、奥郎特河上游、大马色城以南这一区域。《圣经》中亚兰地与亚兰国常混用，是叙利亚南部各国的通称，常特指以大马色为首都的亚兰国。著名巫师巴兰曾居住于此。以色列人进军迦南时，摩押王巴勒派人以重金从

图 44



亚兰请巴兰来为自己祝福,并诅咒以色列;巴兰却遵从耶和华的旨意,祝福以色列人。大卫当以色列王时,一度战胜亚兰人,在大马色的亚兰地设防营,亚兰人归服他,向他进贡。大卫长子押沙龙为报仇,杀了同父异母弟暗嫩后逃到亚兰地的基述,住了三年。所罗门时,用高价从这里购买车马。先知以利沙治愈了亚兰元帅乃幔的大麻风。公元前8世纪前后,亚兰、亚述、以色列等民族经常互相征战,各有胜负。亚兰王利汛进攻耶路撒冷,围困亚哈斯,夺回以拉他,将犹太人从那里赶出。公元前732年亚兰的大马色亡国,亚述、巴比伦、波斯、希腊相继统治该地。亚历山大大帝以后,该地受希腊影响甚深。公元前64年,成为罗马的叙利亚省,故《新约圣经》中称该地为“叙利亚”。参见该条。(民23:7;撒下8:3-8;15:8;王上10:29;王下5:1-14;16:5;代上18:5-6;等)

亚兰玛迦(Syria-maachah)

即亚兰地的玛迦,亚兰人的一个城邦小国。在大马色以南、黑门

山东南部。亚扪王哈嫩曾派人从米所波大米、亚兰玛迦、琐巴雇三万二千辆战车和玛迦王的军兵,在米底巴前与大卫的军队交战。参见“玛迦”条。(代上19:6-19)

亚劳拿的禾场(the threshingplace of Araunah)

亚劳拿是耶布斯人,他的禾场位于古耶路撒冷,《圣经》中一些重要事件发生于此,后来圣殿也建造在此。(撒下24:15-16)案:亚劳拿是迦南名字,其希伯来文名字是“阿珥楠”,故又称“阿珥楠的禾场”。详见该条。

亚勒们(Almon)

盐海西北部一城镇,西距基遍数公里。以色列人划分迦南地业时,原归便雅悯支派。后遵从耶和华的旨意,将亚勒们等十三座城和城四周的郊野给了祭司亚伦的子孙为业。(书21:18)又作“阿勒箴”。参见该条。

亚利马太(Arimathea)

耶稣信徒约瑟的故乡。耶稣死

后,约瑟将他安葬于为自己建造的新墓中。(太 27:57; 可 15:43; 约 19:38)地点不详。有学者认为是先知撒姆耳的家乡拉玛琐非,在耶路撒冷西北 30 多公里处。

亚利耶(Arieh)

地点不详。王国南北分裂时期,以色列王比加辖的将军比加在亚珥歌伯、基列、亚利耶等地五十余人的帮助下弑君篡位。(王下 15:25)案:有说亚利耶是人名。

亚历山太(Alexandria)

埃及的著名海港,位于尼罗河河口,今译“亚历山大”。公元前 331 年,亚历山大大帝大规模改建、扩建原有的拉库提斯城,并以自己的名字命名,定为埃及首府。在古代世界是仅次于罗马的大城。建有宫殿、剧场、庙宇、博物馆、图书馆、花园、码头和炮垒,极其雄伟壮丽,是当时的政治、军事、文化和贸易中心。亚历山太灯塔是“古代世界七大奇观”之一,图书馆中藏有数以万计的古卷,鼎盛时期有藏书七十万

册。在多利买王朝的赞助下,七十位犹太学者在此将希伯来文的《圣经·旧约》译成希腊文,即著名的七十子译本。使徒行传中提及的亚波罗来自亚历山太。公元 500 年后,亚历山太逐渐衰落。先后为阿拉伯人、土耳其人、英国人占领,埃及独立后,成为埃及的第二大城市和主要海港。

亚鲁泊(Aruboth)

一城镇,也是所罗门王时期的行政中心之一。所罗门任命便希悉驻扎于此,管理梭哥和希弗全地。(王上 4:10)其址即今撒玛利亚西北约 15 公里处的阿勒泊。

亚鲁玛(Arumah)

离示剑不远的的一个城镇。士师基甸的儿子亚比米勒杀死众兄弟,在示剑称王后,一度住在此。(士 9:41)有说即今之阿尔玛废墟。

亚录(Alush)

红海东面一地,大约在脱加和利非订之间。以色列人进军迦南、

漂流于旷野时,经过汛旷野、脱加,抵达亚录,在此安营。然后再前往利非订。(民 33:13-14)地点不详。

亚禄(Aloth)

迦南北部之地,离亚设不远。所罗门王任命户筛的儿子巴拿管理亚设和亚禄,每年有一个月为王和王家提供食品。(王上 4:16)

亚略巴古(Areopagus)

即马尔斯(罗马战神)山,位于雅典卫城的西北面,可以俯瞰城内的市集。亚略巴古(雅典议会)在此召开会议,因以得名。新约时期,亚略巴古议会的管辖范围很大,包括政治、哲学、教育、宗教等问题。使徒保罗在雅典的犹太会堂与市集广场上与犹太人和外邦敬畏鬼神的人论辩了好几天后,被带到亚略巴古与学者辩论,虽然仍有人讥诮他,但也有人转而信了基督,其中包括亚略巴古的官员丢尼修。(徒 17:16-34)

亚伦巴古(Allon-bachuth)

伯特利城边一棵橡树的名字,

意思是“哭泣的橡树”。雅各在巴旦亚兰居住二十年后,带着妻室儿女返回迦南,再次来到伯特利,筑坛献祭。其妻利百家的奶娘底波拉死于此,安葬在该橡树下。(创 35:8)

亚罗珥(Aroer)

意思是“废墟”,同名者有四:

1. 亚嫩谷边的亚罗珥

一城市,位于约旦河以东、亚嫩河的北岸,是周围村镇的中心。原为亚摩利王西宏所有,以色列人进军迦南途中夺得;分配地业时,划归流便的子孙。流便后裔约珥所住之地从亚罗珥直到尼波和巴力免,又向东延伸到伯拉河边。士师时代,耶弗他率以色列人与亚扪人交战,从亚罗珥到米匿,直到亚备勒基拉明,杀败他们,攻取了二十座城。大卫王时,派大将约押等人清点民众数目,他们曾在迦得谷边的亚罗珥安营。王国时期的后期,摩押占领该城。亚兰王哈薛曾夺得该城。(申 2:36; 3:12; 4:48; 书 12:1-3; 13:9, 15; 士 11:26-33; 撒下 24:5; 王下 10:33; 代上 5:8-9; 耶 48:

19)一般认为,今阿拉伊珥村附近的土岗即亚罗珥城的遗址。

2. 拉巴前的亚罗珥

一城镇,在约旦河以东、尼波山北面的拉巴附近。原为亚摩利王西宏所有,以色列人进军迦南途中夺得;分配地业时,划归迦得的子孙。他们建造了亚他录、伯宁拉、亚罗珥等城市。耶户与耶利米时代,该城受摩押统治。(民 32:34; 书 13:24-25; 撒下 24:5)位置不清,大约在阿曼西北、拉巴以东一带。

3. 犹大地的亚罗珥

位于盐海以西、别是巴西南、何珥玛的南面,约在犹大支派与西缅支派属地的交界处。大卫率四百人夺回被亚玛力人掠去的民众、财物后,派人送礼物给他在伯特利、希伯仑、亚罗珥等地区的朋友及犹大长老。(撒上 30:26-31)其遗址即今别是巴西南约 20 公里处的亚拉拉废墟。

4. 大马色附近一地

地点不详。先知以赛亚预言,大马色被废弃,亚罗珥的城邑已被撇弃,必被成为牧羊之处。

(赛 17:1-2)

亚玛山(the hill of Ammah)

山名,在耶路撒冷以北的基遍地区,基亚的对面。约押率领的大卫军队与押尼珥率领的伊施波设军队在基遍池发生冲突后,押尼珥退兵,约押率军追赶至此。(撒下 2:24-32)参见“基遍池”条。

亚玛力全地(the country of Amalekites)

亚玛力人是以扫的后代,这是个居无定所的游牧民族,大约活动于加低斯附近的旷野中,靠近以东地的边界。东方的示拿王暗拉非等四王曾远征加低斯一带,杀败了亚玛力全地的人以及住在哈洗逊他玛的亚摩利人。此后,亚玛力人主要活动区域在南地(迦南的南面)的山谷中。以色列人进军迦南时曾遭到亚玛力人的攻击,故结下世仇。在此后很长时期中,双方时有战争。(创 14:7; 36:12; 民 13:29; 14:25; 申 25:17-19; 士 5:14; 诗 83:7)

亚玛力人的山地 (Amalek, the mount of the Amalekites)

即以法莲山地,大约在以法莲地的比拉顿附近,东距示剑约9公里。部分亚玛力人曾北上到以法莲山地居住(或一度占据以法莲山地),所以该地也称“亚玛力人的山地”。士师押顿葬于此。(士5:14; 12:15)

亚玛拿 (Amana)

《雅歌》中的男子请求他的新妇与他一起离开黎巴嫩,从亚玛拿顶、示尼珥顶与黑门顶向山下观看。(歌4:8)案:《圣经》仅此一处提及,从上下文看,应为一山名。确址不详。

亚玛山 (the hill of Ammah)

便雅悯境内一小山,位于耶路撒冷以北、基亚的对面,地当基遍通往约旦河的大道上。大卫的大将约押与扫罗的大将押尼珥各率兵相遇于基遍池边,双方由摔跤演变成全军混战。约押追赶押尼珥,到了此山,才收兵返回。

(撒下2:12-30)

亚马他 (Achmetha)

古玛代帝国的首都,以后成为波斯和帕提亚两个帝国的首都之一。城市建于山坡上,扼守着一条贸易干道,因而也是军事重镇。公元前6世纪末,以色列人从流放地巴比伦返回耶路撒冷后,重建毁坏的圣殿,河西总督将此事汇报给波斯王大利乌,请示是否应允。大利乌在亚马他城的宫中查得古列王元年批准修建圣殿的谕旨,遂降旨同意,并拨发贡银作为修建经费。(以5章; 6:1-12)

亚曼 (Amam)

一城镇,位于迦南南部,靠近以东地。以色列人分配地业时,划归犹大支派。(书15:26)确址不详。

亚扪 (Ammon)

亚扪是亚伯拉罕侄子罗得的后代,他们居于盐海东北方的肥沃地带。其疆界大约在约旦河东岸、亚嫩河上游和雅博河上游之间,其东

面是辽阔的叙利亚沙漠。地处东西方贸易要冲。亚扪人建国后,以拉巴为首都(即今约旦首都安曼的所在地,参见“拉巴”条)。以色列人进军迦南途中,亚扪人曾与亚玛力人、非利士人、迦巴勒人、摩押人等联合抵抗。此后,双方时有争战。大卫时期一度攻占拉巴,夺取了亚扪王的金冠冕。所罗门娶亚扪女子拿玛为嫔妃。拿玛生罗波安,所罗门王去世后即位。因不体恤民情,罗波安为王不久,便激起北方十族不满,国家分裂为以色列和犹太两部分。在以色列强盛时,亚扪俯首称臣;衰弱时,亚扪便独立。公元前 732 年被亚述征服。亚述衰落后,亚扪重获独立,并乘势占领约旦河东岸原属以色列的部分领土,一度成为当时最有权势的国家。但不多久,巴比伦王尼布甲尼撒攻破首都拉巴,居民被掳。继而又遭阿拉伯人入侵。至公元前 1 世纪末,亚扪民族也在历史上销声匿迹了。(创 19:38; 士 11:29-33; 撒下 12:26-31; 王上 14:21; 代上 20:3; 诗 83:7; 耶 25:2-7; 41:1-15; 结 21:28; 25:

10 等)

亚门低比拉太音(Almon-diblathaim)

摩押的一个地方,在盐海东面、亚嫩河以北。以色列人进军迦南途中曾在此安营,然后前往尼波对面的亚巴琳山里。(民 33:46-47)有学者认为即“伯底比拉太音”。参见该条。

亚摩利人的山地(the mountain of the Amorites)

指迦南地的中央山脉。这是一条贯穿犹太和以法莲全地、南北走向的山脉。东临约旦河谷,其西面是非利士、沙仑、腓尼基三大平原。(申 1:19)

亚末(Amad)

地中海以西、迦南北部一城镇,靠近迦密山。以色列人分配地业时,划归亚设支派,是其所得的二十二座城之一。(书 19:26)确址不详。

亚拿伯(Anab)

犹大山地一小城,被一些身材

高大的亚衲族勇士占据。以色列人进军迦南途中,约书亚率众将住在山地、希伯仑、底璧、亚拿伯、犹大山地、以色列山地的亚衲族人的城邑全部毁灭,杀死所有居民,仅在迦萨、迦特和亚实突三地留下部分人口,夺取该地。后分配给犹大支派为业。(书 11:21-23; 15:50)其遗址是今阿纳喀比尔废墟。

亚拿哈拉(Anaharath)

耶斯列谷地一城镇,在约旦河西岸、基尼列湖的西南。以色列人分配迦南地业时,划归以萨迦支派,是其所得的十六座城之一。(书 19:19)地点有争议,有说是今拿弗拉。

亚拿突(Anathoth)

迦南地一城镇,在耶路撒冷以北约 5 公里处。今称“拉斯喀鲁别”。以色列人分配地业时,原划归便雅悯支派,后遵从耶和华旨意,将亚拿突等十三座城和城四周的郊野给了祭司亚伦的子孙为业。以色列人从流放地巴比伦返回故

乡后,其中的便雅悯族居住于迦巴、密抹、亚雅、亚拿突、基他音等城市和属城的乡村。(参见图 19)这里是祭司亚比亚他、先知耶利米的家乡。(书 21:18; 王上 2:26; 代上 6:60; 尼 11:31-35; 耶 1:1)

亚乃(Aner)

迦南地一城镇。以色列人分配地业时,划归玛拿西支派。后遵从耶和华旨意,将亚乃、比连等城及其郊野改划给祭司哥辖的后裔为业。(代上 6:70)

亚难雅(Ananiah)

便雅悯境内一小城,距耶路撒冷不远。公元前 6 世纪末,以色列人从流放地巴比伦返回故乡后,其中的便雅悯族居住于迦巴、密抹、亚难雅、亚拿突、基他音等城和属城的乡村。(尼 11:31-35)有说即《新约》中的伯大尼(伯大尼即“伯大亚难雅”的缩写)。

亚嫩河(the river Arnon)

约旦河东岸的一条小河,水流湍

急，“亚嫩”之意即“急流”。该河自东向西，流经亚嫩谷，最后流入盐海（参见图 4），是南方摩押和北面亚摩利诸王国的天然边界。以色列人进军迦南途中曾在河边安营，派人向亚摩利王西宏借道，以便穿越亚嫩河谷。遭拒绝后，约书亚率众打败西宏，夺得其全境。约书亚分地后，亚嫩河是流便支派属地的南部边界。（民 21:13-14, 24, 27-28; 22:36; 士 11:13-26）今称“幕捷河”。

亚嫩谷(Aroer)

亚嫩河河谷，两岸峭壁悬崖，高约 500 米。以色列人抵达迦南前，该地的希实本、亚摩利王西宏势力强大。其辖地从亚嫩谷边的亚罗珥和谷中的各城、基列的一半地，至雅博河，经约旦河东岸亚拉巴、基尼烈海、亚拉巴海，通往伯耶西末的路以及南方，直到毗斯迦的山根。以色列人进军迦南途中打败西宏，士气大振，夺得从亚嫩河谷边的亚罗珥、山谷中的各城，直到基列的所有土地、城镇。战胜西宏是以色列历史上的重大事件。王国分裂时期，该

地屡受亚兰或摩押统治。（申 2:36; 3:8, 16; 4:48; 书 12:1-3; 13:9, 16; 王下 10:33）

亚年(Anem)

约旦河以西、基尼烈湖西南一城镇，约在他泊山东南，近大比拉。以色列人分配迦南地业时，原划归以萨迦支派。后遵从耶和华旨意，将亚年、大比拉、基低斯等城及其郊野改划给祭司革顺族的后裔为业。（代上 6:73）有说即“隐干宁”。参见该条。

亚念(Anim)

犹大山地一城镇。以色列人分配迦南地业时，划归犹大支派。（书 15:50）其遗址可能是今胡文泰特废墟。

亚挪(Janoah)

地中海东面一城镇，今名“亚挪阿”。以色列人分配地业时，划归拿弗他利支派。公元前 732 年，亚述王提革拉毗列色夺取了以云、亚伯伯玛迦、亚挪、夏琐、加利利、拿弗他

利全地等地区,将这些地方的居民都掳到亚述。(王下 15:29)

亚珊(Ashan)

犹大山地一城镇,在别是巴的西北。以色列人分配迦南地业时,原已划归犹大支派。因其地域过大,又改分给西缅支派,是该支派所得的十七座城之一。后遵从耶和华旨意,又将亚珊给了祭司亚伦的子孙。(书 19: 1-8; 代上 4: 32; 6: 54-59)其遗址即今之亚珊废墟。

亚设(Asher, the country of Asher)

指以色列人分配地业时,划归亚设支派的属地(参见图 13)。其西界是地中海,北界从西顿城向东至拿弗他利的东北角;东以加利利山西坡为界,与拿弗他利、西布伦为邻;南有迦密山为屏障,与玛拿西支派隔山相望。这是迦南西北部沿海一带的肥沃海岸,物产丰盛。和其他支派一样,亚设境内的西顿、黑巴、亚柯、亚拉黑、亚革悉、利合等城仍有原住民和其他异族居住。所罗门王任命户筛的儿子巴拿管理亚设和亚禄,每

年有一个月为王和王家提供食品。(书 17:11; 19:24-31; 士 7:23,王上 4:16; 代下 30:11 等)

亚实基伦(Askelon, Ashkelon)

靠近地中海海边的一座古城,位于约帕和迦萨之间,其年代相当久远。该城靠山临海,地势险要,与约帕、迦萨、亚实突、迦特并称为旧约时代非利士人的五大要塞之一,扼守着由埃及经海边通往亚兰、亚述的要道。因其地当要冲,历代都是兵家必争之地。以色列人夺取迦南时,犹大支派攻占了迦撒、亚实基伦、以革伦等城和城的四境,此后又被非利士人夺回。力士参孙在婚宴上与人打赌猜谜输了,突袭该城,杀死三十个非利士人,剥取他们的衣服,将衣服给了猜中谜语者。此后数世纪中,亚实基伦分别受亚述、巴比伦及推罗的统治,居民信仰五花八门。王国南北分裂时,北国以色列王比加联合大马色王和亚实基伦王共同抗击亚述,亚述王提革拉毗尼色三世发动三次战役以惩,亚实基伦首当其冲。而后,巴比伦王进

攻犹大国时，又兵加亚实基伦，屠城焚邑，将大批居民掳往埃及。此后，西古提人、迦勒底人、波斯人、希腊人、罗马人等等，先后成为该城的主人。公元 1270 年彻底毁于战乱。先知阿摩斯、耶利米、西番雅都曾指责该地的假神之罪。《新约》中的大希律出生于此。（士 1:18；14:19；撒上 6:17；撒下 1:20；耶 25:20；47:5, 7；摩 1:8；番 2:7；亚 9:6）其遗址在今特拉维夫市以南约 50 公里处，考古学家发掘出许多文物。

亚实拿 (Ashnah)

迦南地有两个同名的亚实拿城，以色列人分配地业时，均划归犹大支派。这两城都在犹大与非利士交界的丘陵地，非利士人常侵扰两城。（书 15:33）确址不详。

亚实突 (Ashdod)

旧约时代非利士人的五个要塞之一。地处亚实基伦东北、约帕和迦萨之间，距地中海仅 5 公里。以色列人进军迦南途中，约书亚率众将居住各地的亚衲族人的城邑

全部毁灭，杀死所有居民，仅在迦萨、迦特和亚实突三地留下部分人口。夺取该地及周围村庄后，分配给犹大支派为业，但亚实突人仍居住于此。公元前 12 世纪，非利士人攻占该城。士师时期，非利士人打败以色列人，夺去约柜后，抬到亚实突的大衮神庙。次日发现大衮的神像扑倒于约柜前，脸伏于地，立起后，神像再次扑倒，头与手均折断。在此期间，耶和華还一再惩罚亚实突人，他们不得不将约柜归还以色列人，并献黄金赔罪。先知以塞亚时代，犹大王乌西雅曾击败非利士人，攻占并拆毁亚实突、雅比尼等城。犹大国旋即衰落，亚实突复获独立。公元前 711 年，该城被亚述所灭。而后又先后落入埃及和巴比伦手中。新约时期，希律王重建该城，改名“亚琐都”（参见该条），是当时的重要城邑。（书 11:21-23；15:46-47；撒上 5 章；6:17；代下 26:6；耶 25:20；摩 1:8；番 2:4；亚 9:6）中世纪以后，该城逐渐衰落，今日其故址仅是一小村庄，名“阿斯杜铎”。

亚书利(Ashurites)

扫罗死后,大将押尼珥拥戴扫罗子伊施波设为王,建都玛哈念,统辖基列、亚书利、以法莲、便雅悯等地,与南方的大卫形成对峙。(撒下 2:8-11) 地点不详。也有说亚书利是人名。

亚述(Assyria)

意思是“平原”、“平地”。作为地名,指一个地方,一个城市,或一个国家。

1. 亚述地

泛指底格里斯河西边之地。古代英雄宁录在那里建造了尼尼微、利河伯、迦拉、利鲜四城。(创 10:11)

2. 亚述城

希底结河(今译底格里斯河)西岸的一座古城。规模很小,但却是以后亚述帝国的发源地和故都。《圣经》中与亚述国混而为一,并不区分。亚述帝国灭亡后,亚述城也不存。经多方查找,今伊拉克的喀拉薛卡特是亚述城的所在地。

3. 亚述国

原是米索波大米北部的一个小区域,大致相当于今伊拉克的北部

地区。小城亚述是其发源地。公元前 14 世纪之前,曾有一段时间是巴比伦的属国。而后独立,首都尼尼微。又几经兴衰,至公元前 9 至前 7 世纪时,势力十分强大,向外扩张至埃及、迦南、巴比伦、波斯湾一带,整个米所波大米沃原,都在其囊中,三百年间使周边民族谈之色变(参见图 2、图 3、图 9、图 29、图 44)。期间多次进攻以色列和犹大国,互有胜负。公元前 722 年,亚述军队攻陷以色列国首都撒玛利亚,居民被掳至亚述、叙利亚和巴比伦。以色列国灭亡。百年后,巴比伦与玛代联合打败亚述,公元前 612 年摧毁尼尼微,亚述国亡。(创 2:4; 10:11; 25:18; 民 24:24; 王下 15:29; 16:9-10; 17:3-6; 18:13-19:37; 23:29-30; 代下 35:20-24; 耶 46:1-12; 鸿 1:8; 3:18,等)

亚朔(Assos)

罗马小亚细亚省的港埠,位于濒临黑海的每西亚地区(今土耳其西海岸,参见图 8)。原名“亚波罗尼亚”,是别迦摩王建造。城建在死

火山山巔及台坡上,地勢險要。今名“比兰卡卫”。使徒保罗最后一次传道,从特罗亚起程去亚朔,在那里与路加会面。(徒 20:13-14)

亚斯纳他泊(Aznoth-tabor)

意思是“他泊山麓”。迦南北部一城镇,西距地中海不远。在拿弗他利支派属地的西南边界上。(书 19:34)

亚斯他录(Astaroth, Ashtaroth)

约旦河东岸巴珊地一城市(参见图 38、图 39),以当地居民崇拜的女神亚斯他录之名命名,是巴珊王疆的首都。以色列人进军迦南途中夺取该城;分配地业时,将亚斯他录、以得来等地,分给东玛拿西支派。后遵从耶和华意旨,将哥兰、亚斯他录等城及其郊野改划给祭司革顺族的后裔为业。大卫部将乌西亚是亚斯他录人。(申 1:4; 书 9:10; 12:4; 13:12, 29-31; 代上 6:74, 11; 44)一般认为其遗址即今加利利海以东约 38 公里处的阿斯他拉废墟。有说即“亚特律加宁”。参见该条。

亚琐都(Azotus)

旧约时期称“亚实突”(详见该条),意思“堡垒”。非利士人的五大要塞之一,西距地中海仅数公里。耶稣升天后,使徒腓利曾走遍那一带地方,在各城镇传播福音,直到该撒利亚。(徒 8:40)

亚他林

迦南南界一地,意思是“道路”。在盐海以南数公里处,靠近他玛或哈洗逊他玛。以色列人进军迦南途中曾经过亚他林路,在这里遭到迦南亚他林王的袭击,一些人被俘。以色列人决意报复,战胜当地的多位迦南王,毁尽城邑,该地因称“何珥玛”,“毁灭”之意。参见“何珥玛”1 条。(民 21:1)案:英文版《圣经》无“亚他林”,仅作“the way of the spies”。

亚他录(Ataroth)

约旦河东岸、亚嫩河北一城镇,距亚罗珥、底本等城不远,周边是水草丰美的牧场。原为亚摩利王西宏所有,以色列人进军迦南途中夺取;

分配地业时,划归迦得的子孙。他们在此建造了底本、亚他录、约比哈等城市。(民 32:34)又作“亚大录”。参见该条。

亚他录朔反

约旦河东岸、亚嫩河北一城镇,距亚罗珥、底本等城不远。原为亚摩利王西宏所有,以色列人进军迦南途中夺取;分配地业时,划归迦得的子孙。他们在此建造了底本、亚他录、亚他录朔反、约比哈等城市。(民 32:35)案:英文版《圣经》作“and Atroth, Shopan, and Jaazer…”即“亚他录”与“朔反”是两个地方。

亚他绿(Ataroth)

位于迦南的城镇。同名者有二,皆属于以法莲支派:

1. 该支派属地南部边界上的一座城,离路斯不远。(书 16:2)有说即“亚他绿亚达”。参见该条。

2. 该支派属地东北边界上,约旦河谷中的一座城,离雅挪哈不远。(书 16:7)

亚他绿伯约押(Ataroth, the house of Joab)

犹大支派属地内的一座小城,位于约旦河西岸,离伯利恒不远,属于萨玛的子孙约押家族。(代上 2:54)确址不详。

亚他绿亚达(Ataroth-addar, Ataroth-adar)

迦南一城镇,在耶路撒冷以北约 11 公里处。以色列人分配地业时,这里是便雅悯支派与以法莲支派属地的边界。(书 16:5; 18:13)

亚搠(Athach)

迦南南部一城,离洗革拉不远。大卫率四百人战胜亚玛力人,夺回被掠的民众、财物后,派人送礼物给他在亚搠等地区的朋友及犹大长老。(撒上 30:26-31)

亚特律加宁(Ashteroth Karnaim)

意思是“腓尼基的双角女神”。一古城,位于约旦河以东岸、基尼烈湖东南。该地信奉亚斯他录女神,因而得名。亚伯拉罕时代,米所波

大米的以拦王基大老玛、示拿王暗拉非等四王来到亚特律加宁、哈麦等地,相继杀败利乏音人、苏西人、以米人等;而后又在西订谷与所多玛王、蛾摩拉王等五王同盟大战。有说是“亚斯他录”的另一名称。参见该条。(创 14:5)

亚瓦(Ava)

古代亚兰(叙利亚)的一个地区。公元前 8 世纪被亚述占领。公元前 722 年亚述军队攻陷撒玛利亚,居民被掳至亚述、亚兰和巴比伦;亚述王将巴比伦、古他、亚瓦、哈马、西法瓦音等国各地方的人迁徙至撒玛利亚。亚瓦人信奉匿哈和他珥他,也把这些信仰和习俗带到撒玛利亚。又作“以瓦”。参见该条。(王下 17:24, 31)确址不详。

亚未得(Avith)

以东地一城。以东地王户珊死后,由比达的儿子哈达即位,他以亚未得为首都。(创 36:35; 代上 1:46)地点不详。

亚文 1(Avvim)

伯特利东南一城镇,靠近艾旷野。以色列人分配迦南地业时,划归便雅悯支派,在其属地的北界。因当地人崇奉偶像,得名“亚文”。意思是“空虚”、“邪恶”。又名“伯亚文”。详见该条 1。(书 18:23)

亚文 2(Aven)

埃及的一个城镇,地名之意是“空虚”、“邪恶”。先知以西结说:埃及的挪弗、巴忒罗等城信奉偶像,耶和华必将毁灭这些城市,亚文和比伯实的少年将死于刀下。(结 30:13-18)案:有说即埃及的“安”城。因“安”一词与“亚文”相似,以西结藉此指责埃及的偶像崇拜及种种恶行。

亚文平原(the plain of Aven)

位于大马色西北、利巴嫩山脚下。该地有巴力神庙,是迦南北部地区信奉太阳神的中心。先知阿摩斯说,由于大马色三番四次地犯罪,耶和华必折断大马色的门闩,剪除亚文平原的居民和伯伊甸掌权的。

(摩 1:3-5)

亚西加(Azekah)

迦南地犹大平原上一城市,东南距梭哥仅数公里(参见图 20)。约书亚追杀亚摩利人时,耶和华降下大冰雹,从伯和仑直降至亚西加,被冰雹打死的亚摩利人超过战斗中被杀的。以色列人分配地业时,划归犹大支派。扫罗王时,非利士人进攻以色列,聚集于梭哥,安营在梭哥和亚西加中间的以弗大悯。扫罗和以色列人安营在以拉谷,准备交战。少年大卫即在此役用机弦甩石战胜非利士巨人歌利亚,使以色列人赢得胜利。王国分裂时期,这里是南方犹大国的边境城,犹大王罗波安一世在此修建要塞,储备粮食军械。公元前 6 世纪中叶,巴比伦王尼布甲尼撒攻打耶路撒冷时,亚西加、拉吉、耶路撒冷一度是犹大国仅存的有城垣的坚固城。以色列人从流放地巴比伦返回故乡后,居住于别是巴和欣嫩谷之间的底本、基列亚巴、亚西加等城和属城的乡村。(书 10:10-11; 15:35; 撒下 17:1-2; 代下 11:9; 尼

11:25-30; 耶 34:7)其遗址是今帖尔·扎哈瑞耶废墟。考古发掘显示,亚西加是一座防御坚固的城市,地下有一系列避难的洞穴。

亚细亚(Asia)

意思“东方”。《新约》中提到的亚细亚,指罗马的一个行省。该地原是别迦摩王国的领土,而后归并于罗马。公元前由罗马元老院设省,辖有每西亚、吕底亚、弗吕加、伊奥利亚等地和近岸岛屿上的城邑,如拔摩、罗底、撒摩等,包括数个重要的希腊城邦。沿用既久,“亚细亚”一名便专指爱琴海以东、黑海和地中海之间那个三面环海的半岛,也即所谓“小亚细亚”(今土耳其的一部分)。省会先是别迦摩,后改为以弗所。五旬节时,有来自亚细亚的犹太人到耶路撒冷守节,听使徒彼得讲道。司提反殉道前,曾在耶路撒冷与亚细亚等会堂中不信耶稣的人辩论。亚细亚也是使徒保罗的主要传教地之一,他在给各地信徒的信中数次提到亚细亚。《启示录》是使徒约翰被囚在拔摩岛时,耶稣

指示他写信给亚细亚七个教会的书信。(徒 2:9-10; 16:6-8; 19:10, 26-27; 20:4, 16-19; 27:2; 罗 16:6-8; 林前 16:19; 林后 1:8; 提后 1:15; 彼前 1:1; 启 1:4, 9, 等)

亚雅(Aija)

迦南地一城镇。公元前 6 世纪末,以色列人从流放地巴比伦返回故乡后,其中的便雅悯族居住于迦巴、密抹、亚雅、亚拿突、基他音等城市和属城的乡村。(尼 11:31)有学者认为,“亚雅”及先知以赛亚所说的“亚叶”(赛 10:28)皆艾城,即今之海耶废墟。参见该条。

亚雅仑(Aijalon)

迦南地的城镇,同名者有二:

1. 利未人的城镇

位于耶路撒冷西北约 24 公里处的山谷中,在基遍、基色与基比顿三城之间(参见图 20)。即今雅罗市。原属亚摩利人,以色列人进军迦南时夺取该地,允许亚摩利人居住,但罚他们做苦役。以色列人分配地业时,原划归但支派所有。后遵从耶

和华旨意,将亚雅仑等四座城和城四周的郊野给了利未支派中哥辖的子孙为业。扫罗王战胜大举入侵的非利士人后,乘胜追击,从伯亚文直追到亚雅仑。便雅悯支派的成员也一度居于该城。王国南北分裂时期,这里是南方犹大国的西北边境,犹大王罗波安在此城设防,储备粮食军械。国势衰落后,埃及人、以东人、非利士人和亚述相继进攻,先后夺取了亚雅仑、伯示麦、基低罗、亭纳、瑾锁等地。(书 19:40-48; 21:22; 士 1:34-36; 撒上 14:31; 代上 6:69; 代下 11:9; 28:16-21)

2. 西布伦支派境内的城镇

士师以伦是西布伦人,死后葬在西布伦地的亚雅仑。确址不详。(士 12:12)

亚雅仑谷(the valley of Aialon)

耶路撒冷西北亚雅仑城所在的山谷,是通商贸易的必经之地。以色列人进军迦南途中与亚摩利人交战,约书亚祈祷,希望让太阳停在基遍、月亮停在亚雅仑谷。耶和华应允。于是,太阳停留,月亮止住,直

至战斗胜利。(书 10:12-14)

亚延(Ain)

一城邑,意思是“井”或者“泉”。位于耶和華賜給以色列人的迦南地的东部边疆上。(民 34:11)遗址为今之亚云废墟。

亚叶(Aiath)

艾城的别名。详见该条。先知以赛亚预言,亚述王将来到亚叶,进攻以色列各城。(赛 10:28)

亚因(Ain)

迦南南部一城镇。以色列人分配地业时,原已划归犹大支派。因其所得地域过大,改分给西缅支派。后又遵从耶和華旨意,将亚因等十三座城和城四周的郊野给了祭司亚伦的子孙为业。(书 15:30; 19:1-8; 21:16; 代上 4:32)案:1. 有学者说,书 21:16 提到的“亚因”是“亚珊”之误。因希伯来语中二者音、形皆近。2. 不少学者认为,书 15:32、19:7 提到的“亚因、临门”、“亚因、利门”二地,皆笔误,实际应是一个

城,即“音临门”。参见各该条。

盐城(the city of Salt)

盐海西面一城镇,地处犹大旷野,离隐基底城不远。以色列人分配迦南地业时,划归犹大支派。(书 15:62)确址不详。

盐谷(the valley of salt)

盐海南部的一个小山谷,长约 8 公里。旧约时期两大战役发生于此:大卫率军在此击杀一万八千以东人,从此名扬天下;王国分裂时期,犹大王亚玛谢在此杀了一万以东人,又攻取以东的首都西拉。(撒下 8:13; 王下 14:7; 代上 18:12; 代下 25:11)其确切位置有争议。

盐海(the salt sea)

又名“亚拉巴海”、“西订谷”(参见各该条)。今称“死海”。南巴勒斯坦的一个大咸水湖,形状狭长。约旦河及其他几条溪流从北面或中间注入其中,因其没有泻出口,所以称“死海”(参见图 4)。这里是地球断层最深、最长的陷落带,也称“大裂谷”。

沿死海海岸的最深处在海平面以下约 400 米,是地面无水覆盖的最低处。由于海水蒸发,而盐和其他盐类矿物质年复一年地沉积,所以死海的含盐量高达 26%(海洋的平均含盐量为 3.5%),“盐海”由此得名。旧约时期被毁灭的所多玛、蛾摩拉等城在盐海的南端(参见各该条)。以色列的历史有许多在此展开,《圣经》中多处提及。耶和华赐给以色列人为业的迦南地,其南界从盐海东头开始。以色列人分配地业时,约旦河东面,从基尼列海直到盐海以及毗斯迦山根东面等处,划给了流便的子孙和迦得的子孙;盐海西面是犹大支派。盐海周围的荒野自古就是亡命徒和遁世者栖身之地。大卫逃亡时就曾避居该旷野。先知以西结预言,将来盐海的水将甘甜,鱼跃鸟飞,生机勃勃。(创 14:3, 8-10; 民 34:3, 12; 申 3:16-17; 书 3:16; 撒上 23:29; 赛 16:8; 结 47:1-12 等)

羊门 (the sheep gate, the sheep market)

耶路撒冷城北城墙上的城门,位

于鱼门以东哈米亚楼的旁边(参见图 14、图 24,又作“便雅悯门”),靠近毕士大池,门朝北,离今圣司提反门不远。该门始建于以色列人从流放地回归后,犹大省长尼希米重修耶路撒冷城墙时,由以利亚实和众祭司修成。举行落成庆典时,尼希米和第二队称谢的人从北城墙上经过以法莲门、古门、哈米亚楼等,直到羊门,在护卫门站住。新约时期,耶稣在羊门附近的毕士大池治愈许多病人。(尼 3:1, 32; 12:38-39; 约 5:2)

耶布斯 (Jebus)

“耶路撒冷”的旧称。原为耶布斯人居住,所以称“耶布斯”,这是一座有城墙防卫的城市。以色列人分配迦南地业时,该城在犹大支派和便雅悯支派的分界处,划归便雅悯支派。他们未能赶走耶布斯人,后来耶布斯人又重新控制这里,在此定居。大卫的部将约押率先夺取该城,更名为“大卫城”,不再用“耶布斯”一名。基于政治与军事原因,大卫将首都由希伯仑迁到此。《圣经》中也称“撒冷”、“耶路撒冷”、“锡安”

等。参见各该条。(书 15:5-11, 63; 18:11-20; 士 19:10-11; 撒下 5:6; 代上 11:4-7)

耶和华沙龙(Jehovah-shalom)

以色列人一度受制于米甸人。天使奉命到俄弗拉,告诉住在那里的亚比以谢族人基甸,耶和华挑选他为士师,拯救以色列。基甸不信,耶和华显现神迹,并表示将支持他。于是基甸在俄弗拉为耶和华筑坛,起名“耶和华沙龙”,意思是“耶和华赐平安”。(士 6:7-24)

耶和华以勒(Jehovah-jireh, the land of Moriah)

又名“摩利亚(地)”。位于古耶路撒冷城东北部。耶和华要考验亚伯拉罕,命他带着独生子以撒去摩利亚地,在其指示的山上,将以撒献祭。亚伯拉罕到那里并做好祭祀准备后,伸手拿刀要杀以撒,耶和华以一只公羊替下以撒。亚伯拉罕给该地起名“耶和华以勒”,意思是“耶和华必预备”。参见“摩利亚(地)”、“摩利亚山”条。(创 22:1-14)

耶拉篾(Jerahmeel)

耶拉篾的子孙居住地,位于迦南南部。大卫为躲避扫罗王的追杀,移居迦特,并从迦特侵夺基述人、基色人、亚玛力人之地。为避免迦特王亚吉疑心,谎称攻击了耶拉篾等以色列人住地。大卫率四百人夺回被亚玛力人掠去的民众、财物后,派人送礼物给他在犹大、耶拉篾等地的朋友及犹大长老。(撒上 27:8-12; 30:26-31)

耶利哥(Jericho)

约旦平原一城市,位于约旦河西岸,东南距盐海约 16 公里,是通往西边山地的数条大道的必经之地(参见图 5)。城内的水泉使它成了周围沙漠地带的绿洲。当地盛产棕榈树,也被称为“棕榈城”。耶利哥已有数千年历史,第一座城建于公元前 6000 年以前。在亚伯拉罕、以撒和雅各时代,耶利哥文明程度已较高。该城守卫着约旦河的浅滩,城中防卫森严,是以色列人进军迦南、由旷野西渡约旦河的第一个障碍。约书亚派探子进城侦察,耶利哥的

妓女喇合帮助了探子。遵照耶和华的旨意,以色列人抬着约柜,默不作声,每天绕城一圈。第七天则绕城七次,祭司吹响号角,民众呼喊,耶利哥的城墙应声而倒,以色列人夺取该城。除喇合及其全家外,所有居民被杀。约书亚起誓,任何重修耶利哥城墙者,必受诅咒。五百年后,伯特利人希伊勒重修耶利哥城,果然先后丧失长幼二子。以色列人分配迦南地业时,划归便雅悯支派。上师时代,以笏在耶利哥刺杀了摩押王伊玳伦。王国南北分裂后,耶利哥属于以色列,在临近犹大国的边境上。先知以利亚和以利沙时代,这里是先知聚集、受训的场所。以利沙在此首次显示神迹,将耶利哥城的苦水变成甜水。新约时代,耶稣在耶利哥医好瞎子巴底买,并使撒该成为新人;遭人憎恶的耶利哥税吏长撒该受耶稣感化而得救恩。(民 22:12; 6:63; 31:12, 33:48; 34:15; 36:13; 申 32:49; 34:1-3; 书 2 章; 3:16; 4:19; 5:10, 13; 6 章; 7:2; 8:2; 10:1; 28-30; 12:9; 13:32; 16:1-7; 18:12, 21;

19:8; 士 3:15; 撒下 10:5; 王上 16:34; 王下 2:5-22; 16:34; 代上 6:78; 19:5; 代下 28:15; 耶 39:5; 52:8; 拉 2:34; 尼 3:2; 7:36; 太 20:29; 可 10:46; 路 10:37; 19:1-10 等)

耶利哥(的)平原(the plains of Jericho)

耶利哥城附近的平原,是约旦平原的一部分。公元前 586 年巴比伦王尼布甲尼撒攻破耶路撒冷,犹大王西底家向亚拉巴方向逃跑。迦勒底的军队在耶利哥的平原抓住西底家,将其送到驻扎于利比拉的巴比伦王处审判。犹大国亡。(王下 25:1-6)

耶琳山(mount Jearim)

迦南地一小山,又名“基撒仑”。位于伯示麦与基列耶琳之间。以色列人分配迦南地业时,这里是犹大支派属地的北界之一。(书 15:10)

耶鲁伊勒旷野(the wilderness of Jeruel)

盐海西面一旷野,在提哥亚城东南近隐基底之处(有说与提哥亚

旷野是同一地),从希伯仑往耶路撒冷的大道由此经过。王国分裂时代,摩押人、亚扪人和米乌尼人联合进攻犹大国。先知雅哈悉告诉约沙法王,将在旷野前的谷口遇见敌人,以色列人不必争战,只需列阵称颂耶和华,观望敌人的内讧。果然敌人因自相残杀而败。(代下 20:15-19)确址不详。有说是今哈撒赛。

耶路撒冷(Jerusalem)

耶路撒冷在今巴勒斯坦的南部,以色列的首都,为举世闻名的都市之一。地名之意是“撒冷神的根基”。该城建于犹太山岭上,地势西北高东南低。除北面外,城的三面十分陡峭。橄榄山在城外东面。城中有锡安山,东北部圣殿所在地是摩利亚山(又称“圣殿山”),西北面是各各他山。耶路撒冷东边、与橄榄山之间是汲沦溪两岸形成的汲沦谷,欣嫩谷围绕城的西面和南面;中央山谷从北面的大马色门往南延伸到西罗亚池,把圣殿、大卫城和西边的上城分隔。隐罗结泉在汲沦谷与

欣嫩谷的会合处,这是耶路撒冷的两个主要水源之一;另一处即汲沦溪上游的基训泉,泉水通过暗道流入城内。该城在约四千年前已经存在,可能就是亚伯拉罕时期麦基洗德称王的撒冷。亚伯拉罕战胜米所波大米地区的以拦王基大老玛等四王,夺回被抢的家人、财产后,撒冷王麦基洗德带着酒和饼前去迎接,并为亚伯拉罕祝福。而后,亚伯拉罕遵从神的旨意,把自己的独生子以撒带往亚摩利山,要将他献祭。以色列人进军迦南途中,耶路撒冷王亚多尼洗德联合其他四名亚摩利王对抗约书亚,约书亚大获全胜。攻陷耶路撒冷等地后实施屠城,杀死五王,把尸体挂在树上。当时耶布斯人居住于此,故当时的耶路撒冷又称“耶布斯”。大约在公元前1000年前后,大卫攻取耶布斯,建都于此。大卫共在位四十年,其中后三十三年在耶路撒冷。他购买了耶布斯人亚劳拿的禾场(位于亚伯拉罕要献以撒为祭的亚摩利山上),作为修建圣殿的地点,又把约柜迁移至此,表示耶和华将住在此城。

耶路撒冷自此有了圣城兼王城的独特地位。所罗门即位后,在父亲大卫所买的土地上为耶和华建造了圣殿,还修建了宏伟的王宫和众多公共建筑物,耶路撒冷城的范围扩大。自此,耶路撒冷成为犹太人(其后也包括基督徒和伊斯兰教徒)的“圣城”,是当时的政治和宗教的中心,百姓每年在大节期间都到此朝拜神。所罗门死后,以色列分裂为二,耶路撒冷是南方犹大国的首都,城市也大不如前。数百年间,耶路撒冷屡遭外族入侵,城中和圣殿的财宝被掠,圣殿多次被破坏,又多次修复或重建,但基本位置不变;而城市的规模、范围多有变动。公元前6世纪初,巴比伦王尼布甲尼撒包围耶路撒冷,并于公元前586年毁灭城市和圣殿,西底家王及百姓被掳走,犹大国亡。公元前538年,犹太人获准回国,所罗巴伯领导他们重建圣殿;数十年后,尼希米又重修了城墙。公元前198年,耶路撒冷受叙利亚的西流基王朝管辖,安提阿古四世毁坏耶路撒冷,污秽了圣殿。马克比率犹太民族起义,建立马克

比政权,圣殿和耶路撒冷得到部分修整。公元前1世纪中叶,罗马人占领了耶路撒冷,分封大希律为犹太王。大希律和希律亚基帕先后整修并扩建耶路撒冷,包括重建一座宏伟的圣殿。为了便于区别,史书中常称“第三圣殿”。圣母马利亚曾抱着婴孩耶稣到该圣殿为他行奉献礼,十二年后,耶稣父母再次带他到圣殿过逾越节。耶稣成年后,常到耶路撒冷过节,并传道和医病;其被捕、受审、钉死于十字架和复活都发生于此。耶稣复活后,曾多次向门徒们显现,其中数次在耶路撒冷。使徒时代,耶稣的门徒在耶路撒冷被圣灵笼罩,传道医病,从这里出发到各处传道;也在这里被拘禁、刑讯或被杀害。基督教传播初期,耶路撒冷的教会一直居领导地位,解决教会纷争的会议也在此城召开。公元66年,犹太人叛变,四年后罗马人攻进耶路撒冷,摧毁全城和圣殿,将耶路撒冷更名为“罗哥尼亚”。而后又在圣殿的原址上建造了罗马神庙。公元4世纪罗马皇帝君主坦丁在位,称自己信奉基督,犹太人才获

准返回。该城成为基督徒的聚居地，逐渐恢复耶路撒冷旧名。公元 637 年，穆斯林占领了耶路撒冷，亦以此为“圣城”，在摩利亚山圣殿旧址上建造清真寺。此后，耶路撒冷多在信仰伊斯兰教的阿拉伯人控制之下。1948 年，以色列重新建国，耶路撒冷的归属问题迄今一直有争议。（创 14:17-19; 22:1-14; 书 10:1-27; 15:8, 63; 12:10; 撒下 5:5-16; 王上 6 章; 14:25-26; 王下 12:18; 18:13-19:36; 20:20; 25 章; 拉 5 章; 尼 3-6 章; 诗:48, 122, 125; 太 21:1-11; 路 2 章; 19:28; 24:49; 约 2:23; 3:21; 5 章; 7:10; 10:42; 徒 2 章; 15 章等等）

耶末(Jarmuth)

同名者有二：

1. 犹大高原上的耶末

一城市。位于拉吉北面、玛基大的西南，地处由海滨通往耶路撒冷的大道上（参见图 5）。原为迦南人的一座王城。耶末王毗兰与其他四名亚摩利王联合对抗约书亚，约书亚大获全胜；攻陷耶末等地后实

施屠城，杀死五王，把尸体挂在树上。以色列人分配迦南地业时，划归犹大支派。公元前 6 世纪末，以色列人从流放地巴比伦返回故乡后，其中的犹大支派居住于别是巴和欣嫩谷之间的底本、基列亚巴、耶末等城市和属城的乡村。（书 10 章; 12:11; 15:35; 尼 11:25-30）考古学家证实，其遗址是今耶路撒冷西南约 30 公里处的雅末喀废墟。

2. 基善东南的耶末

一城镇，在隐干宁的东北，东距约旦河不远。以色列人分配迦南地业时，原划归以萨迦支派。后遵从耶和华旨意，将耶末等四城和属城的郊野给了利未支派革顺的子孙为业。（书 21:29）有说即“拉末”或“利蔑”。参见各该条。

耶沙拿(Jeshanah)

以法莲境内的山城，在伯特利北面。王国分裂时期，犹大王亚比雅与以色列王耶罗波安一世兄弟相残，在洗玛脸山厮杀。以色列军队大败，亚比雅乘胜夺取了原属于以色列的伯特利、耶沙拿、以法拉音等地。耶沙

拿成为扩展后的犹大国的北界。(代下 13:19)其城址可能在今伯特利以北 6 公里的普济依撒尼附近。

耶书亚(Jeshua)

迦南南部一村镇。以色列人从流放地巴比伦返回故乡后,居住于别是巴和欣嫩谷之间的底本、耶书亚、基列亚巴等城和属城的乡村。(尼 11:25-30)其遗址可能是别是巴东北面的萨乌阿废墟。

耶斯列(Jezreel)

同名者有二:

1. 犹大支派的耶斯列

犹大山地一城镇,距迦密、希伯仑不远。以色列人分配迦南地业时,划归犹大支派。大卫妻子之一亚希暖是该城人。(书 15:56; 撒上 25:43)确址不详。可能是希伯仑附近的希比特·塔尔玛。

2. 以萨迦支派的耶斯列

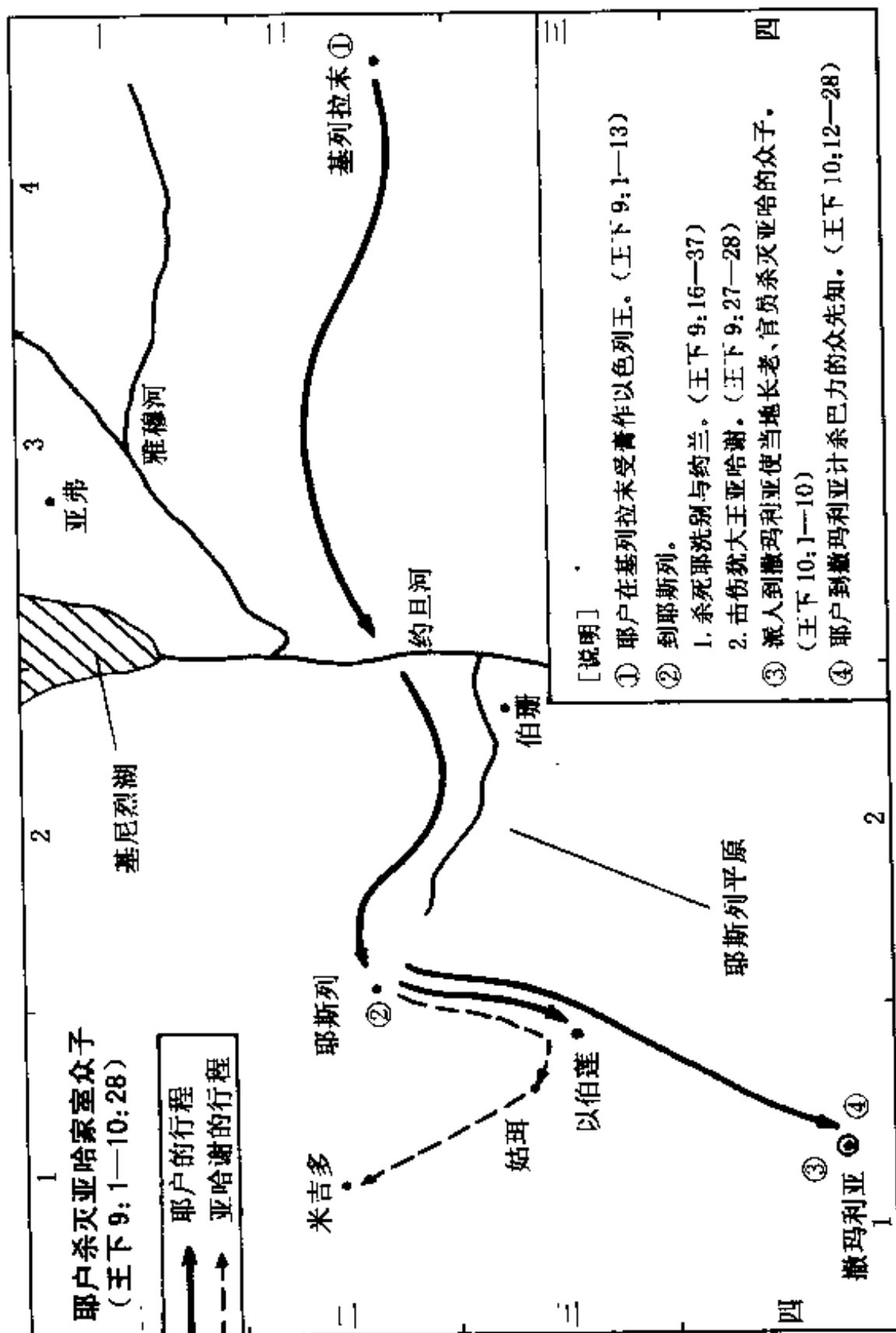
耶斯列平原上的一个城市,筑有城墙、城门和高楼。地处以色列北部耶斯列平原的要道上,靠近基利波山,离撒玛利亚城不远(参见图

45、图 22)。附近有两股水泉,盛产葡萄。以色列人分配迦南地业时,划归以萨迦支派。以色列历史上的一些重要事件发生于此。扫罗王与非利士人决战的基利波之役前夕,以色列人在耶斯列的泉旁安营。扫罗死后,大将押尼珥拥戴扫罗之子伊施波设为王,建都玛哈念,统辖基列、耶斯列、以法莲、便雅悯等地,与南方的大卫形成对峙。王国南北分裂后,以色列王亚哈与王后耶洗别陷害拿伯、夺其葡萄园的故事发生于此。耶户篡位为王后,在耶斯列射杀亚哈的儿子约兰,叫人将耶洗别扔出王宫窗外摔死,尸体在耶斯列的田中被狗吃;亚哈七十个儿子被杀后,首级送到耶斯列。约兰王曾到此养伤。(书 15:56; 17:16; 19:17; 撒上 29:1, 11; 撒下 2:8-11; 4:4; 王上 4:12; 18:45-46; 21 章; 王下 8:29; 9:10-37; 10:1-11; 代下 21:6; 何 1:4)今名“谢尔因”。

耶斯列平原(the valley of Jezreel)

加利利以南的广阔平川,自基顺河上游起,沿基顺河两岸斜向西

图 45



北,直至地中海附近,是以色列全地最大和最肥沃的平原,宜于农耕。(以萨迦支派的)耶斯列城在该平原上。因其地处基利波山、他泊山、迦密山之间,且是迦南的腹心区域,古时南北、东西的交通干线都由此经过,具有重要的战略地位,也是以色列历史上著名的古战场。士师时代,十三万米甸大军入侵,基甸率三百勇士在耶斯列平原安营,耶和华显示神迹,使以色列人大获全胜。(书 17:16; 士 6:33-40; 何 1:5)

叶甲薛(Jekabzeel)

犹大南部一城镇。公元前6世纪末,以色列人从流放地巴比伦返回故乡后,犹大族居住于别是巴和欣嫩谷之间的底本、基列亚巴、叶甲薛等城和属城的乡村。(尼 11:25-30)有说即“甲薛”。参见该条。

伊甸(Eden)

意思是“乐园”、“喜乐”。同名者有二:

1. 亚当和夏娃在违背神以前生活的地方,即“伊甸园”(又称“神

的园”)的所在地

《圣经》说,耶和华在东方的伊甸立了一个园子,安置所造的人。从伊甸流出四条河流,即比逊河、基训河、希底结河和伯拉河,滋润伊甸园。(创 2-4 章; 结 28:13; 31:8)因记载不详,其确切位置至今说法不一。一般认为,因伯拉河是今幼发拉底河,希底结河是今底格里斯河,两河都在迦南东方的米所波大米,即今之美索不达米亚(两河流域)。所以,伊甸、伊甸园应在这一带。

2. 提拉撒的伊甸

被亚述征服的一个地方。亚述大臣曾在以色列人面前骄傲地提及希拿、提拉撒的伊甸人、西法瓦音等,意图令以色列人投降。先知以赛亚、以西结都提到它。有说即伯拉河中部的“伯伊甸”城。(王下 19:12; 赛 37:12; 结 27:23)地点不详。

伊珥示麦(Ir-shemesh)

迦南中部一城镇,距琐拉、以实陶等地不远。以色列人分配地业时,划归但支派。(书 19:41)有说可能就是伯示麦。

伊弗他伊勒谷 (the valley of Jiphthah-el)

迦南北部、地中海东边一山谷。以色列人分配迦南地业时，是西布伦支派和亚设支派所得之地的边界。(书 19:14, 27)可能是今塞何艾巴特夫。

伊胡得 (Jehud)

约帕城东南一城镇。以色列人分配迦南地业时，划归但支派，是其所得的边境城之一。(书 19:45)确切位置有争议。

伊基拉施利施亚

先知以赛亚、耶利米论及摩押地结局时提到的地名。地点不详。(赛 15:5; 耶 48:34)案：英文版《圣经》无此词，两处皆作“an heifer of three years old”。也有一些英文版音译为“Eglath-selishiyah”。

伊矶伦 (Eglon)

一个亚摩利人王国的首都。大约在迦南西南部的低矮山区、拉吉的附近(参见图 5)。以色列人进军

迦南途中，伊矶伦王底璧与其他四名亚摩利王联合对抗约书亚，约书亚大获全胜。攻陷伊矶伦等地后实施屠城，杀死五王，把尸体挂在树上。这是约书亚最初征服的亚摩利人的城市之一。以色列人分配迦南地业时，划归犹大支派。(书 10 章; 12:12; 15:39)一般认为即今之艾勒赫斯废墟。

伊迦尔撒哈杜他 (Jegar-sahadutha)

一个亚兰文名字。又名“迦累得”、“密斯巴”。雅各带着妻儿从巴旦亚兰返回故乡时，与岳父拉班垒石立约之地，在雅伯河边附近的基列山一带。雅各称那石头堆为“迦累得”，拉班名其“伊迦尔撒哈杜他”；又名“密斯巴”，皆有“以石堆为证”之意。指“我们彼此离别后，若虐待妻子，或另娶妻，神在你我之间见证。石堆与柱子也是彼此间的界线，互不侵犯”。参见“密斯巴 1”条。(创 31:43-54)

伊勒巴兰 (El-paran)

靠近亚喀巴湾北端的绿洲，

可能是《申命记》一章一节提到的“巴兰”。米所波大米、以拦王基大老玛等四个王一度力量强大，强迫当地其他部族侍奉他们。四王及其军队曾远征到约旦河东岸的亚特律加宁、哈麦、沙微基列亭等地，相继杀败利乏音人、苏西人、以米人、何利人、亚摩利人等，一直杀到靠近旷野的伊勒巴兰。(创 14:5-7)

伊勒伯特利(El-beth-el)

“伯特利”的别名。雅各带着妻室儿女从巴旦亚兰返回迦南后，再次来到伯特利，筑坛献祭，向他的家人述说神的恩典，称该地为“伊勒伯特利”，意思是“伯特利之神”。(创 35:7)参见“伯特利”条。

伊勒多腊(Eltolad)

迦南南部一城镇，靠近以东地。以色列人分配地业时，原已划归犹大支派。后因其地域过大，改分给西缅支派。(书 15:30)书 19:4 译为“伊利多拉”。地点不详。

伊勒歌斯(Elkosh)

先知那鸿的家乡或出生地。(鸿 1:1)其地点争议颇大，有说在北面的加利利地区，也有说在犹大南地。

伊勒提君(Eltekon)

犹大山地一城镇。以色列人分配迦南地业时，划归犹大支派。(书 15:58)可能是今伯利恒西面的代珥废墟。

伊利毗勒(Irpeel)

约旦河西岸一城镇。以色列人分配迦南地业时，划归便雅悯支派，是其获得的二十六城之一。(书 18:27)有说在基遍附近的山丘上。

伊利提基(Eltekeh)

迦南中部一城镇，位于亭拿以西、以革伦的北面，西距地中海仅数公里。以色列人分配地业时，原已划归但支派，后遵从耶和華旨意，将伊利提基等四城和属城的郊野给了利未支派中哥辖的子孙为业。(书 19:44;21:22)确址不详。

伊利伊罗伊以色列(El-elohe-Israel)

一座祭坛的名字。雅各带着妻儿从巴旦亚兰返回迦南时，在示剑城东支搭帐篷，用一百块银子向原主人哈抹买来搭帐篷之地，并在那里筑坛祭祀。此坛叫“伊利伊罗伊以色列”，即“神的以色列”之意。(创 33:18-20)有学者认为，雅各在那里只立了一根石柱，没有筑坛。也有说，这是个由多个文字串联起来的怪异名称，而且以迦南神名“伊勒”称呼以色列的神，表明宗教的不成熟。

伊麦基悉

约旦河西岸一地。以色列人分配迦南地业时，划归便雅悯支派。确址不详。(书 18:21)案：英文版《圣经》作“the valley of Keziz”，即“基悉山谷”。

伊拿印

犹大山的一个地方，距亭拿不远。犹大的长子、次子相继去世，按照习俗应由三子娶守寡的长媳他玛为妻，但犹大却迟迟不办。他玛听说犹大在亭拿剪羊毛，扮作妓女，

在伊拿印与犹大同寝，怀孕后生下孪生子，长子法勒斯是大卫和耶稣的远祖。确址不详。(创 38:14-21)案：英文版《圣经》无此词，只说“that place”。

伊坦旷野(the wilderness Etham)

在书珥旷野的南面，西靠红海。以色列人进军迦南途中，曾在伊坦的旷野走了三天的路程，然后在玛拉安营。(民 33:8)位置有争议。

伊坦磐石(the rock Etam)

力士参孙烧毁欺骗他的非利士人的庄稼与橄榄园后，住在伊坦磐石的洞中。而后参孙自愿让数千犹太人捆绑，交给前来报复的非利士人。(士 15:8-13)

伊提拉(Jethlah)

地中海东面一城镇，距以实陶、亚雅仑不远。以色列人分配地业时，划归但支派。(书 19:42)确址不详。

以巴路山(mount Ebal)

以色列中央山区一座布满岩

石的山,海拔 938 米,与丛林茂密的基利心山相对而峙(参见图 5、图 28)。在示剑城的北面。约书亚率众渡过约旦河后,在山上用石头为耶和华筑坛献祭,感谢神带领以色列人进入赐为产业、流奶和蜜的地方。他将摩西写的律法抄写在石头上,宣读一遍。而后众人站在约柜两旁,西缅、利未等六个支派面对基利心山为百姓祝福,流便、迦得、亚设等六个支派则面对以巴路山宣布诅咒。所以,此山又名“诅咒之山”。(申 11:26-32; 27:1-8; 书 8:30-34)

以便以谢(Eben-ezer)

同名者有二:

1. 距亚弗城不远的地方(参见图 46)

以色列人曾在此安营,与非利士人交战。首次战役失利,为增加信心和力量,将约柜从示罗抬至该地,却再次失败,三万人战死,约柜也被非利士人夺去。祭司以利亚的两个儿子死于此役。(撒上 4 章)

2. 一石碑

士师撒母耳令民众聚集于米斯巴,禁食祈祷后,与非利士人交战,彻底击败多年宿敌,夺回所有被占城邑。撒母耳在米斯巴和善之间立石,给石头起名“以便以谢”,说:“到如今耶和华都帮助我们。”(撒上 7:5-16)其位置不详。

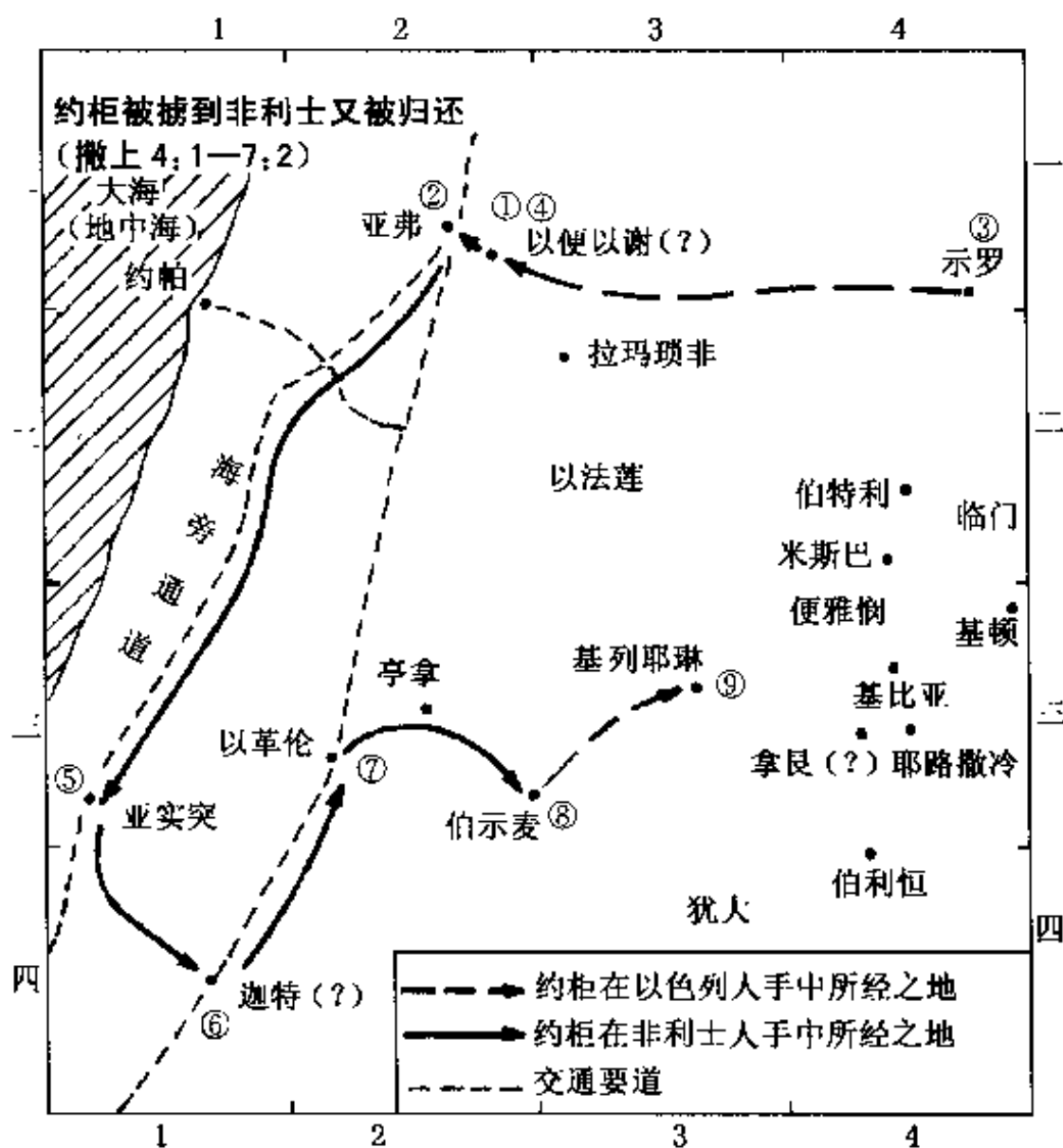
以伯莲(Ibleam)

迦南北部一城镇,在米吉多东南约 14 公里处。以色列人分配地业时,划归玛拿西支派。该支派不能赶走居住以在伯莲等城的迦南人,但让他们做苦工。王国南北分裂时代,篡位者耶户射死以色列王约兰,又在靠近以伯莲的姑珥的坡上击伤犹大王亚哈谢。亚哈谢逃到米吉多后,死在那里。(书 17:7-11; 士 1:27; 王下 9:27; 15:10)又作“比连”。参见该条。

以大拉(Idalah)

迦南北部一城镇,距伯利恒不远。以色列人分配地业时,划归西布伦支派,是其所得的十二座城之一。(书 19:15)一般认为即拿撒勒

图 46



[说明]

- ① 以色列人安营在以便以谢。(撒 4:1)
- ② 非利士人安营在亚弗。(撒 4:1)
- ③ 以色列人初败后到示罗把约柜抬到以便以谢。(撒 4:2-5)
- ④ 以色列人战败,非利士人掳去约柜。(撒 4:10-11)
- ⑤ 非利士人把约柜抬到亚实突遭到刑罚。(撒 5:1-7)
- ⑥ 非利士人把约柜运到迦特,遭到刑罚。(撒 5:8-9)
- ⑦ 非利士人把约柜送到以革伦,遭到刑罚。(撒 5:10-12)
- ⑧ 非利士人把约柜送到伯示麦。(撒 6:2-15)
- ⑨ 以色列人把约柜接到基列耶琳。(撒 7:1-2)

西北的哈瓦拉废墟。

以得(Edom)

迦南南部一城镇,在甲薛和雅姑珥之间,靠近以东地。以色列人分配地业时,划归犹大支派。(书 15:21)确址不详。

以得(台)(the tower of Edar)

拉结死后,雅各在以法他(伯利恒)和希伯仑之间支搭帐篷的地方。(创 35:21)地名之意是“羊群之台”,可能是牧羊人看守畜群的地点。确址不详。

以得来(Edrei)

同名者有二:

1. 巴珊王疆居住的以得来

位于基尼烈湖东面、雅穆河以南一城市,周边都是沙漠地带。原为巴珊王所有。以色列人进军迦南途中,在此打败巴珊王疆的军队,夺得该城。以色列人分配地业时,划归东玛拿西支派的玛吉家族。(民 21:33-35; 申 1:4; 3:1, 10; 书 12:4; 13:12, 31)以得来即今叙利亚

的小镇德尔巴,地处叙利亚和约旦的接壤处。镇中保留了许多古迹。

2. 约旦河西岸的以得来

迦南北部一城镇,距加低斯不远。以色列人分配地业时,划归拿弗他利支派,是其所得的十九座坚固城之一。(书 19:37)有说即今之胡尔拜废墟。

以东(Edom)

死海南部的多山之地(参见图 1),又名“西珥”(参见该条)。这是一个险峻的山区,其北部到撒烈河,深红色的陡峭山崖在北侧延伸至亚拉巴——死海和约旦河谷的深洼里;西边是加低斯巴尼亚。一条由大马色经约旦河东岸至亚喀巴湾的古代商道由此经过。以东除东北部尚可耕作外,大部分是荒凉的不毛之地。原为何利人居住。耶和华将该地赐给亚伯拉罕长子、雅各的哥哥以扫为业,以扫及其的后裔战胜何利人后,居住于此。所以,耶和华一再强调不可憎恶、伤害以东人,因为他们是以色列人的弟兄(“以东”的意思是“红色”,有说与以扫以一

碗红豆汤出卖了长子的名分有关)。米所波大米的以拦王基大老玛等四王一度力量强大,曾远征亚特律加宁、以东的西珥山、伊勒巴兰等地,杀败当地土著利乏音人、何利人等。以色列人进军迦南时途经以东,请求以东人借路,以便就近前往约旦河,遭拒绝后,沿着以东的边地前行。扫罗、大卫都曾与以东人交战,大卫胜利后,在以东全地建立防营,以东人自此归服大卫。所罗门时,以东人再次强大,成为以色列的敌人。犹大王约兰时期,以东人自己立王,完全脱离犹大国。而后,又成为巴比伦的附属国,与犹大国仍时有摩擦。许多先知都强烈谴责以东。新约时期,受希腊文影响,该地称“以土买”(参见该条),是以后裔所建的波斯省,行政中心设在拉吉。(创 14:6; 36:17, 20, 31; 出 15:15; 民 21:4; 24:18; 34:3; 申 23:7; 撒下 8:14; 王上 9:26; 11:14-17; 代上 1:43; 18:12-13; 代下 8:17; 20:8-10, 赛 11:14; 34:5-17; 结 32:29; 耶 40:11; 珥 3:19; 俄 11; 摩 1:11-12; 玛 1:2-4 等)

以法拉音(Ephrain)

一城镇,位于伯特利附近。王国南北分裂时期,犹大王亚比雅与以色列王耶罗波安兄弟相残,在洗玛脸山厮杀。以色列军队大败,亚比雅乘胜夺取了属于北方以色列的伯特利、耶沙拿、以法拉音(或作“以弗伦”)等地。(代下 13:19)

以法莲

《圣经》中用作地名的“以法莲”,有时指以法莲地,有时指以法莲城:

1. 以法莲(地)(Ephraim, the country of Ephraim)

指以色列人分配迦南地业时,划归以法莲支派的属地。该地位于迦南中部,地势较高。其南面与便雅悯接壤,西邻但支派,东面和北面是玛拿西(参见图 13)。《圣经》记其地界是:东起亚他绿亚达,到上伯和仑,往西通到北边的密米他,再向东绕到他纳示罗,又连接到雅挪哈的东边,经亚他绿、拿拉、耶利哥,直至约旦河;从他普亚往西,到加拿河,直到大海。另外,在玛拿西的地

业中,也得了些城邑和属城的村庄。该地区土壤肥沃,物产丰盛,迄今仍是处处果园,香飘四季;部分地区则岩石遍布,陡峭难攀。(书 16:5-8; 17:1-11; 士 7:24; 撒下 2:8-11; 代下 17:2; 30:10,等等)

2. 以法莲(城)(Ephraim)

靠近旷野的一个城镇,在示罗城的东南面,西南距伯特利仅数公里。耶稣叫拉撒路从坟墓中复活后,退隐到此,与门徒居于此。而后,经伯大尼进入耶路撒冷。(约 11:54; 12:1-12) 一般认为就是距耶路撒冷北约 20 公里处的泰伊伯。

以法莲门(the gate of Ephraim)

耶路撒冷城的城门之一,所罗门时代在耶路撒冷城的西边偏北,门朝西(参见图 14、图 24)。王国分裂时期,犹大王约阿斯与以色列王亚玛谢内战,前者失败被杀,亚玛谢攻入耶路撒冷,拆毁从以法莲门到角门共四百肘的城墙,掠夺财物后返回。此时的以法莲门即所罗门时代的鱼门,在耶路撒冷的西北角,门朝北。(王下 14:11-14; 尼 12:39)(肘,长度单位)

以法莲山地(Mount Ephraim)

以法莲地的地势较高,因称“以法莲山地”。约书亚的地业在以法莲山地的亭拿西拉,他去世后安葬于此。亚伦的儿子以利亚撒死后葬于此山。士师以笏刺死摩押王伊矶伦后,在以法莲山地吹角,集合以色列人击杀欺压他们的摩押人。女士师底波拉住在以法莲山地的拉玛和伯特利中间。但族人从居住在以法莲山地的米迦家带走了祭司和银子。先知撒母耳的父母住在以法莲山地的拉玛琐非。南北分裂时期,该地属于犹大国。(书 17:14-18; 19:7; 24:30, 33; 士 2:9; 3:27; 4:5; 17 章; 18:2-26; 19:1, 16-18; 撒上 1:1; 王上 4:8; 王下 5:22; 代上 6:67; 代下 15:8)

以法他 1(Ephrath, Ephratah)

“伯利恒”城的早期名称(详见该条),位于犹大山地。雅各偕妻子拉结从巴旦迁居迦南,途中拉结因难产死于由伯特利通往以法他的路旁,葬于此,雅各在其坟上立碑。这里是拿俄米一家的家乡,也是大卫

曾祖母路得和丈夫波阿斯的居住地。大卫在此度过童年时代。先知预言,弥赛亚将在此诞生。(创 35:16, 19; 48:7; 得 1:2; 4:11; 撒上 17:12)参见“伯利恒”条。

以法他 2(Ephratah)

基列耶琳城所在的地区,约柜曾经存放于此。(诗 132:6)

以弗大悯(Ephes-dammim)

犹大属地中梭哥和亚西加之间的一个地方,在耶末的南面。扫罗王时,非利士人进攻以色列,安营在以弗大悯,准备交战;扫罗和以色列人安营在以拉谷。少年大卫即在此役用机弦甩石战胜非利士巨人歌利亚,使以色列人赢得胜利。(撒上 17:1-2)有说是梭哥东南方的伯斐斯特,也有说是梭哥东北约 7 公里处的达幔废墟。

以弗伦(Ephron)

伯特利附近的城市。王国分裂时,原属于北国以色列,而后被犹大王亚比雅夺得。(代下 13:9)或作

“以法拉音”。参见该条。

以弗伦山(mount Ephron)

犹大山地中的一个区域,位于耶路撒冷与基列耶琳之间。以色列人分配迦南地业时,这里是犹大支派属地的北界。(书 15:5-11)

以弗所(Ephesus)

罗马时代亚细亚省的省会和最重要的城市之一,位于小亚细亚(今土耳其)西海岸的卡斯特尔河口,是天然良港,一条穿越亚细亚省的贸易干线从这里开始,是东西方文化、商贸交流的重镇(参见图 7、图 8、图 15)。城市宏伟,有大理石的街道、浴池、图书馆、市集和可容纳二万五千人的剧院,城中的亚底米(即“狄安娜”)女神庙是“古代世界七大奇观”之一。公元前 12 世纪已有人聚居,新约时期城中人口达三十余万,其中很多是犹太人。以弗所是早期基督教中心之一,保罗在以弗所传道之初,有百基拉、亚居拉、提摩太等人与他同工,在当地犹太人的会堂中谈道论辩;保罗第三次外出传

教时先后在此停留了两年多,接受者甚众,狄安娜银像售卖数减少,为此发生骚乱。保罗曾在此写信哥林多教会,部分《腓立比书》可能也写于此。保罗离去时,留下提摩太照顾教会;在他被囚于罗马时,写信给以弗所及邻近地区的信徒。教会传统认为使徒约翰晚年居住于此,写了《约翰福音》、《约翰二书》、《约翰三书》以及《启示录》。(徒 18:18-2; 19:24-28; 20:17-18; 提前 1:3; 提后 4:12; 林前 1:3; 弗 1:1; 4:1; 启 1:9 11; 2:1)

以哥念(Iconium)

位于小亚细亚中部西南面一城市,是当时连接罗马、叙利亚、以弗所等地的贸易枢纽(参见图 6)。保罗第一次宣教行程时曾探访以哥念,在此传道,受到犹太人和希腊人的赞赏。一些不信耶稣的犹太人则煽动众人反对,迫使保罗逃往路司得。以哥念人跟着他,并用石头打他,几乎致死。在朋友的照料下恢复后,保罗与巴拿巴再回以哥念,坚固信徒的信心。(徒 13:51; 14:1-6, 19-22; 16:1-2;

提后 3:11-15)该城即今土耳其中西部的城市哥尼亚。

以革伦(Ekron)

非利士人的五个大城中北面面的一个,西南距亚实突城 10 余公里,是筑有城墙、防卫坚固的城市。约书亚率以色列人进军迦南时未能攻占,在他去世后,犹大支派夺取了迦撒、亚实基伦、以革伦等城和城的四境。以色列人分配迦南地业时,划归但支派,但他们未能有效控制。非利士人一度十分强大,夺回亚实基伦、以革伦等城;撒母耳时期还打败以色列人,夺取了约柜。他们将约柜先后抬到亚实突和迦特,两地皆因此受到惩罚;又将约柜抬到以革伦,遭到该城人的坚决反对,不得不送回。二十年后,以色列人击败多年宿敌,夺回以革伦等所有被非利士人占据的地方。不久又被非利士人夺回。王国南北分裂时期,犹大王亚哈谢背弃以色列人的耶和华,转而求问以革伦的神巴力西卜,即《新约》所称的别西卜(鬼王),受耶和华惩罚而死。多位先知谴责该城。(书

13:3; 15:11; 19:43; 士 1:18; 撒
上 5 章; 6:17; 7:14; 17:52; 王下
1:2-18; 耶 25:20; 摩 1:8; 番 2:4;
亚 9:5-7)确切位置颇有争议。

以基莲(Eglaim)

先知以赛亚提到的一个摩押城镇。他预言,摩押灭亡时,哀号声将达到摩押四境:以基莲、比珥以琳等处。(赛 15:8)确址不详,可能在摩押南部。

以拉谷(the valley of Elah)

犹大高原最南面的山谷,起于希伯仑,逐渐向北下落,绵延数十里,至桑特河时与其他山谷汇合,形成宽约3公里的平坦谷地。非利士人常穿越此山谷进攻以色列人。扫罗曾在此安营,与非利士人交战。少年大卫在此打败巨人歌利亚。(撒 上 17:2; 21:9)今名“艾撒特谷”。

以拉撒(Elasar)

希底结河下游、波斯湾地区一古国。亚伯拉罕时期,以拉撒王亚略与附近的示拿王暗拉非、以拦王

基大老玛和戈印王提达联合远征,攻打盐海南端的所多玛、蛾摩拉、押玛等五王,五王结成同盟,对抗前者。西订谷大战,五王同盟失败。以拉撒王等也抢劫了住在所多玛的亚伯拉罕侄子罗得,亚伯拉罕率家丁夺回了被抢的家人和财物。(创 14:1-10)地点不详。

以拉他(Elath)

一海口村镇,即今亚喀巴城所在地。位于红海北部亚喀巴湾的顶端,属于以东地,与巴兰旷野的东方边境接壤。地名之意是“树丛”,可能当时有许多棕榈树或橡树。这里是亚拉巴路的起点,从阿拉伯半岛南部和埃及直达腓尼基的路线由此经过,是兵家必争之地。以色列人出埃及后绕行旷野时在西珥山住了很长时间;遵循耶和华的吩咐,离开兄弟以扫子孙所住之地,从亚拉巴的路,经过以拉他、以旬迦别,转向摩押旷野。大卫征服以东时,以拉他当一并夺得;所罗门在红海的商船以此为基地。王国分裂时期,犹大王约沙法试图在此恢复航业,但

他的船却毁坏了。约公元前 740 年左右,亚兰王利汛和以色列王比加进攻耶路撒冷,围困犹大王亚哈斯,夺去以拉他,将犹太人从那里赶出。此镇以后又为以东人占领。(申 2:8; 王下 14:22; 16:5-6)又作“以禄”。参见该条。

以拦(Elam)

希底结河下游北岸、波斯湾地区一古国(参见图 2、图 3、图 9、图 17),首都书珊,大约在今伊朗的西南部。闪的后裔居住于此。亚伯拉罕时期,以拦王基大老玛与附近的示拿王暗拉非等四王联合,远征至盐海北端,攻打并战胜所多玛王比拉、蛾摩拉王比沙、押玛王示纳等五王。掳掠各城时,抢劫了住在所多玛的亚伯拉罕侄子罗得,亚伯拉罕率家丁杀败以拦王等,夺回侄子和被抢财产。公元前 7 世纪,亚述入侵以拦;而后该地相继受波斯、希腊、阿拉伯人等统治。以色列国亡后,部分犹太人散居于以拦。新约时期,他们到耶路撒冷守五旬节,听使徒传道。数位先知先后提到以

拦,预言它将喝下神的愤怒之水,逃不过神的审判;但以理则论及以拦省书珊城的异象。(创 14:1-10; 赛 11:11; 21:2; 22:6-12; 耶 25:15-26; 49:35-39; 结 32:24-25; 但 8:2; 徒 2:5-11)

以力(Erech)

示拿(南巴比伦)的一座大城,位于伯拉大河(幼发拉底河)附近,距吾珥西北 64 公里。《圣经》记载是由含的孙子、古代英雄宁录建造的诸城之一。(创 10:10)今名“瓦阿卡”。考古学家已在该地发现约公元前 4 000 年的城墙、运河、建筑物的遗址。

以利弗(Irpeel)

约旦河西岸、迦南中部一城镇。以色列人分配地业时,划归便雅悯支派,是其获得的二十六城之一。(书 18:28)地点不详。

以利哩古(Illyricum)

罗马的一个省,位于马其顿西北面,亚得里亚海东面沿岸一带,东邻上摩西亚地,南面为提马太。《圣

经》中仅有一处提到这个地方：保罗在《罗马书》中说他“从耶路撒冷，直转到以利哩古，到处传了基督的福音”。（罗 15:19）

以利稳(Iron)

迦南北部一城镇。以色列人分配地业时，划归拿弗他利支派，是其所得的十九座坚固城之一。（书 19:38）地点不清，有说是今宾特雅比尔东南的雅仑村。

以利亚利(Elealeh)

约旦河东岸一城镇，在希实本的东北。原属摩押人，以色列人进军迦南时被流便和迦得支派攻占，后又被摩押人夺回。先知论及摩押未来的命运时，预言以利亚利和希实本将哀号、哭泣。（民 32:3, 37; 赛 15:4; 16:9; 耶 48:34）经考古发掘，认为该遗址在今海拔约 700 余米的阿勒村庄内。

以琳(Elim)

红海西岸一地，位于以倘旷野和汛旷野之间（参见图 11）。该地

有十二股水泉、七十棵棕树，是沙漠中的绿洲。“以琳”之意即“大树”、“棕榈树”。以色列人出埃及、渡过红海后在玛拉安营，从玛拉起程，到以琳安营；然后前往汛旷野。（出 15:27; 16:1; 民 33:8-10）多数学者认为，以琳就是苏伊士东南 90 多公里处的哈兰度勒洼地。

以禄(Eloth)

以东地一城镇，位于古红海双湾的东北部、亚喀巴湾北端。所罗门时代，曾在以禄附近的以旬迦别建造船只。犹大王乌西亚一度收复以禄。（王上 9:26; 代下 8:17; 26:2）又作“以拉他”。详见该条。

以伦(Elon)

一村镇，在亭拿他和伊提拉之间，西距地中海不远。以色列人分配迦南地业时，划归但支派。（书 19:43）一般认为即士穆斯泉附近的阿宁废墟。

以伦伯哈南(Elon-beth-hanan)

约旦河西岸一地。所罗门王将

全国划分为十二个行政区,分别设官员管辖,每年有一个月为王和王家提供食品。便底甲负责沙宾、伯示麦、以伦伯哈南等地。(王上 4:9)可能就是但支派属地的“以伦”。参见该条。

以马忒斯(Emmaus)

耶路撒冷附近一城镇。该地或许有温泉,地名之意为“暖井”、“温泉”。耶稣复活后,曾向两位去以马忒斯的门徒显现,和他们一起交谈、吃饭,而这两个门徒一直没有认出那人就是耶稣。晚餐时,耶稣拿起饼来祝谢,掰开递给他们时,他们才认出来,但耶稣已经不见了。两人返回耶路撒冷,向使徒述说耶稣显现之事。(路 24:13-35)确切位置众说纷纭。目前至少有六种,有说在耶路撒冷西面、西北面,有说在西南,或者南面。

以楠(Enam)

犹大高原上一城镇。以色列人分配迦南地业时,划归犹大支派。(书 15:33)

以诺(Enoch)

该隐杀死弟弟亚伯、避居挪得后,生子以诺。他建造了一座城,按照其子之名,将该城叫做“以诺”。(创 4:17)位置不详。

以萨迦(the country of Issachar)

以萨迦是雅各的第九个儿子,其后裔是以萨迦族。用作地名,指以色列人抵达迦南后,划分给以萨迦支派的属地(参见图 13)。该地在迦南北部、基利波山与他泊山之间。东以约旦河为界,南面和西面是玛拿西支派的地,西北与西布伦接壤,北邻拿弗他利;包括耶斯列、基苏律、书念、哈弗连、示按、亚拿哈拉、拉璧、基善、亚别、利篾、隐干宁、隐哈大、伯帕薛,以及他泊、沙哈洗玛、伯示麦等十六座城以及属城的村庄。属地中的大部分是肥沃的平原,但也常遭受邻近的迦南人及外族的侵略。(书 17:10-11; 19:17-23; 王上 4:17)

以色磐石(the stone Ezel)

基比亚城附近的一磐石。约拿单在此告诉大卫,父亲扫罗决意杀

他。二人盟誓后挥泪而别。(撒上 20:17-42)

以色列 (Israel)

“以色列”原本是神赐给雅各的名字,雅各的后代称以色列人。以色列人进入迦南后,各支派分别有自己的属地(参见各该条)。公元前 11 世纪扫罗王建国,以“以色列”为国名。所罗门王时是鼎盛期,疆域面积最大,几乎占有整个迦南地区(约等于今巴勒斯坦地区)。所罗门王死后,王国分裂为二,北国仍名“以色列”,大体相当于北方十族的属地,南国则叫“犹大”(详见该条)。因与外族争战或者兄弟阋墙,领土时有变化(参见图 47、图 48、图 49、图 50、图 51、图 36)。公元前 721 年以色列国亡于亚述,以色列国所在地按其原有的地区名称分别称谓,如撒玛利亚、拿弗他利、西布伦、亚设、基列等。至耶稣诞生前后,“以色列”或泛指建国初期之地,或仅指灭亡时的区域。由此,《圣经》中作为地名的“以色列”,有时是国名,指“以色列国”,有时是地名,指

“以色列地”,其范围在不同时代也有变化。(创 49:7; 撒上 13:1; 15:28; 列王记诸章; 代下 11:13; 13:5; 结 40:1; 太 2:20; 等等)

以森 (Azem, Ezem)

迦南南部一城镇,离别是巴城不远。以色列人分配地业时,原已划归犹大支派。后因其地域过大,改分给西缅支派。是该支派得到的十七座城之一。(书 15:29; 19:3; 代上 4:29)确切位置仍有争议,有说即别是巴附近的乌穆以森。

以珊 (Eshean)

犹大山地一城镇,离希伯仑城不远。以色列人分配迦南地业时,划归犹大支派。(书 15:52)确址不详。

以实各谷 (the brook Eshcol)

希伯仑城西北的山谷,谷中有一条小溪。以色列人进军迦南途中,摩西从加低斯派出十二人去侦察迦南地。他们在这个山谷中砍了一枝挂满葡萄的葡萄树枝,带着石榴、无花果返回,向摩西与民众报告

图 47

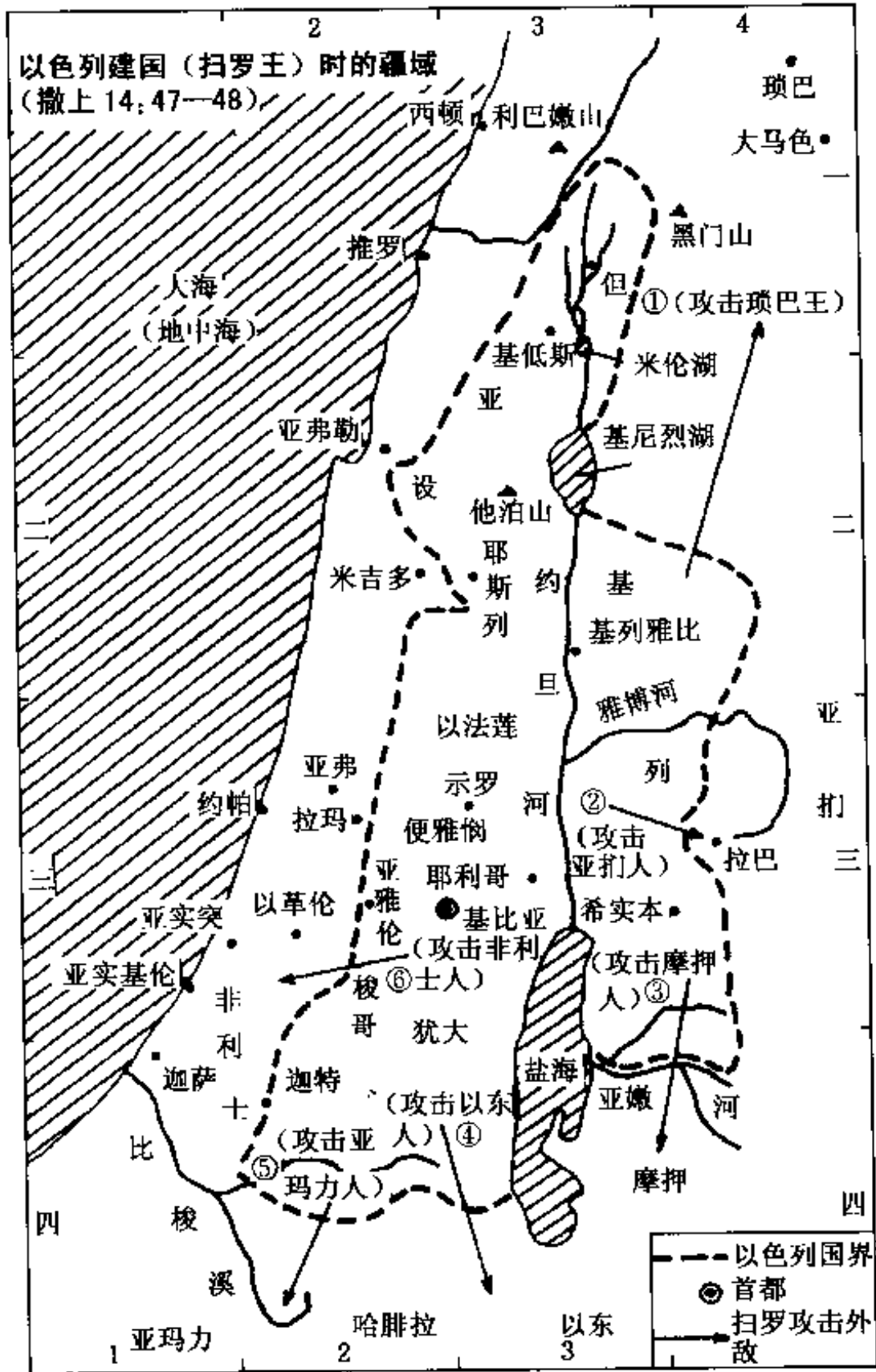




图 50

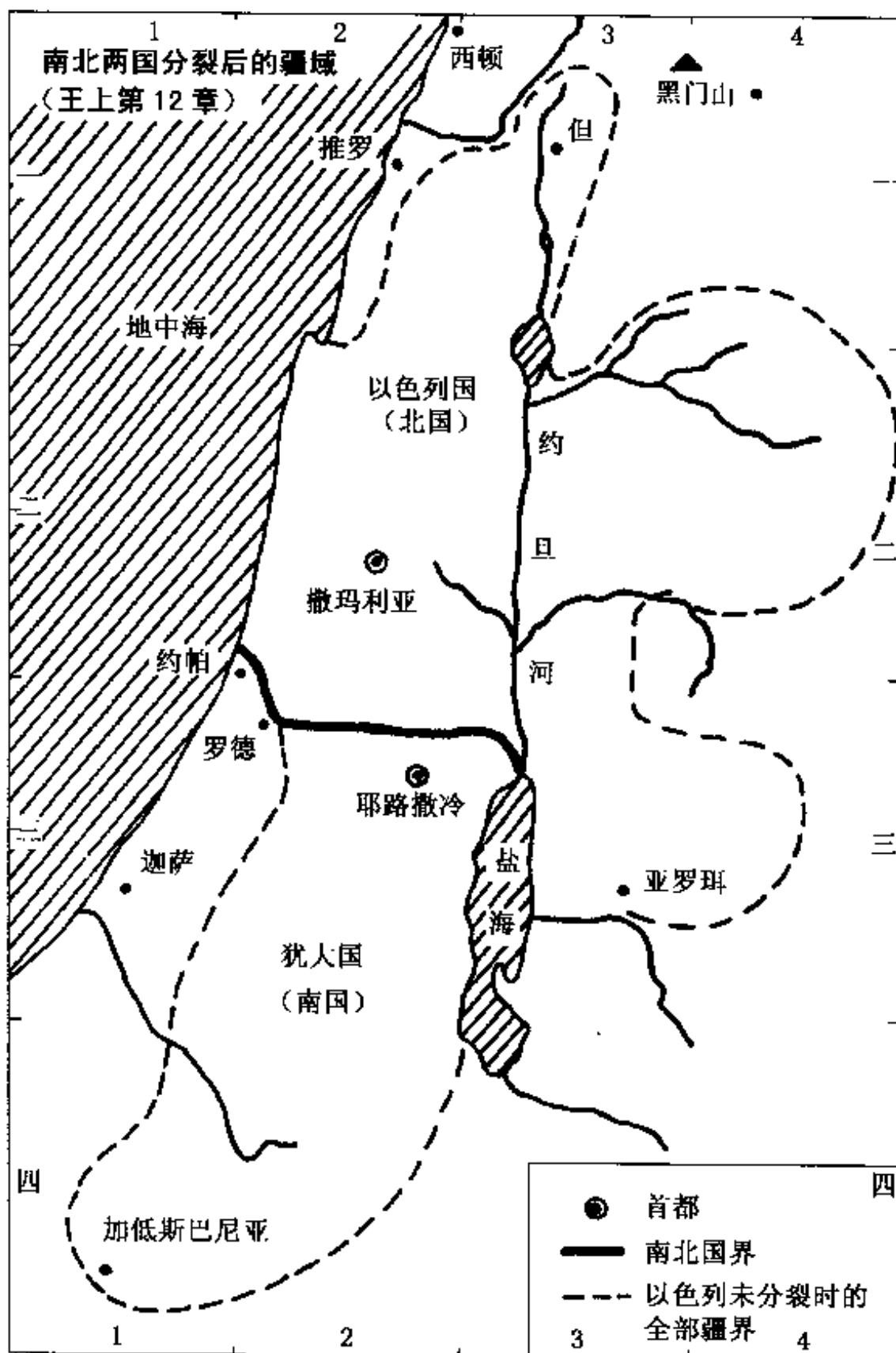
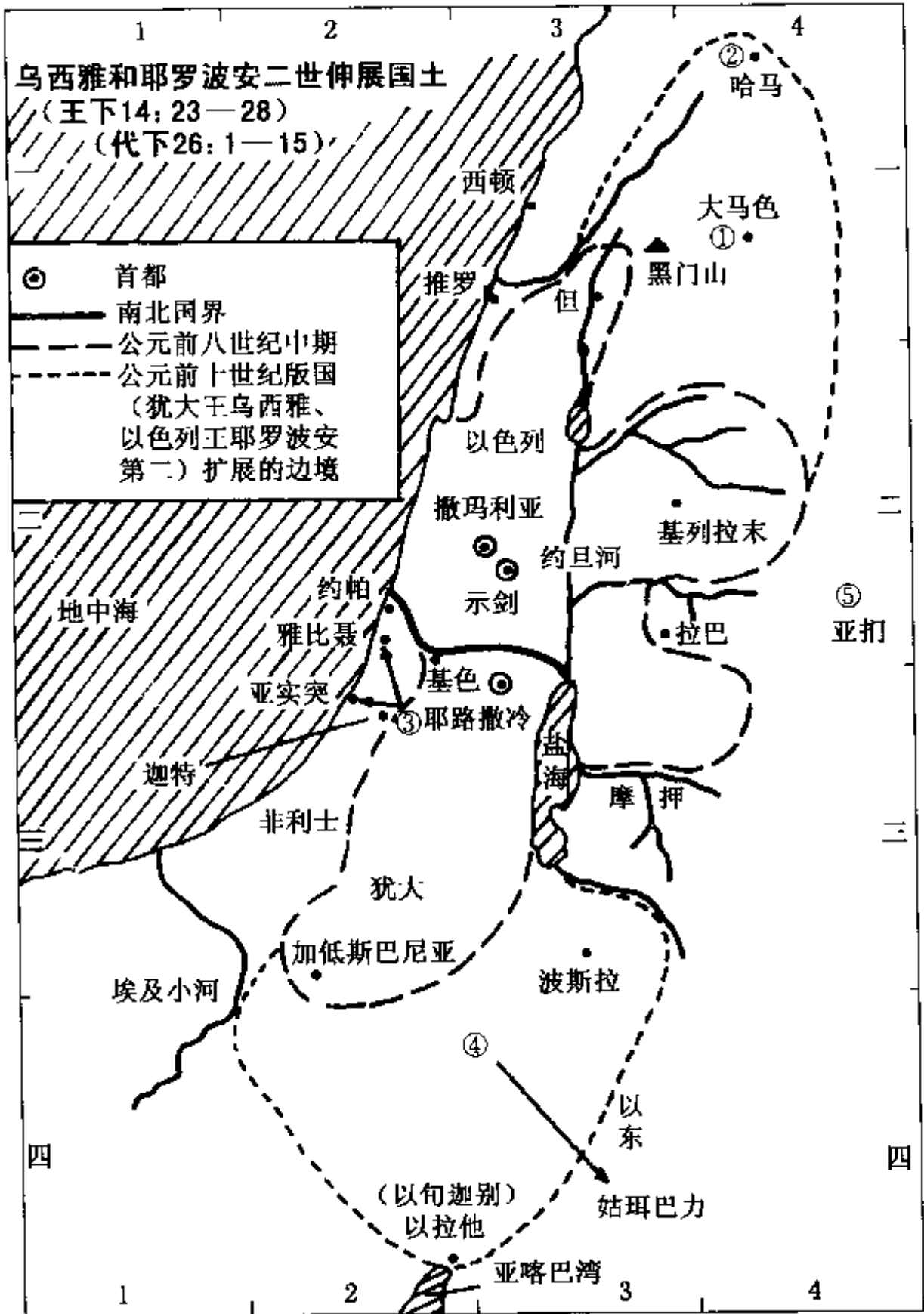


图 51



[说明]

- ①、② 耶罗波安二世收复大马色和哈马。(王下 14:28)
- ③ 乌西雅攻打非利士。(代下 26:3-6)
- ④ 乌西雅攻打姑珥巴力。(代下 26:7)
- ⑤ 亚打人给乌西雅进贡。(代下 26:8)

该地的情况。因为以色列人从那里砍来了那挂葡萄,所以称该地为“以实各谷”,意思是“一串葡萄”。(民 13:23-24; 32:9; 申 1:24)有说即今之艾喀利泉所在地。

以实陶(Eshtaol)

一城镇,在耶路撒冷西面约 16 公里处,犹大支派和但支派属地边界上,邻近琐拉,二城经常并提。以色列人分配迦南地业时,划归犹大支派。力士参孙一生的人大部分活动都在此附近(参见图 40)。参孙在琐拉与以实陶之间的玛哈尼但为耶和华的灵所感动,死后葬于琐拉和以实陶中间,在他父亲玛挪亚的坟墓里。但支派没有分得迦南地业前,从琐拉和以实陶差遣五名勇士去寻找更多的土地;得到探子的报告后,又从琐拉和以实陶派出六百人,抵达犹大的基列耶琳、攻取拉亿等地。(书 15:33; 19:40; 士 13:25; 16:31; 18:2-12)今名“以实瓦”。

以实提莫(Eshtemoh, Eshtemoa)

犹大山地一城镇,位于希伯仑

南面、亚因的西面。以色列人划分迦南地业时,原归犹大支派。后遵耶和华旨意,将以实提莫等十三座城和城四周的郊野给了祭司亚伦的子孙为业。大卫率四百人战胜亚玛力人,夺回被掠的民众和财物后,派人送礼物给他在以实提莫等地区的朋友及犹大长老。(书 15:50; 21:14; 撒下 30:26-31; 代上 6:57)可能是今希伯仑以南约 13 公里处的撒摩。

以坦(Etam)

意思是“野兽之穴”、“好战者之地”。同名者有二:

1. 西缅支派的以坦镇

位于迦南南部、西缅支派境内,在希伯仑城的西南方。(代上 4:32)确址不详。

2. 犹大高原一城镇

位于伯利恒附近。王国分裂时代,南方的犹大王罗波安一世在此修建要塞,储备粮食军械。希腊和罗马时代,以坦的泉水为耶路撒冷提供了补充水源。(代下 11:6)有说即今伯利恒西南方的艾尔赫

废墟。

以坦磐(the rock Etam)

一岩石地区,在希伯仑城的东北,距伯利恒仅数公里。力士参孙烧毁加害于他的非利士人的果园和庄稼后,住在以坦磐石的洞穴中。(士 15:8-11)

案:罗波安一世修建的以坦城和参孙居住的以坦磐的位置,学者争议颇多。罗波安一世重建的以坦城有说就是西缅支派的以坦镇,也有说是参孙居住的以坦磐所在地;还有说西缅支派的以坦镇就是参孙居住的以坦磐。

以倘(Etham)

古红海双湾的东北部(今苏伊士运河区域)的一个地方,可能在书珥旷野的边缘(参见图 11)。以色列人出埃及、从兰塞起程后,经疏割抵达旷野边的以倘,在此安营。本可继续东行,经非利土地,直接前往迦南,耶和华担心百姓遇见战争害怕,会退回埃及,命他们转向西南,去比哈西录,走红海旷野的路,绕道而行。(出 13:

20;民 33:6-8)地点不详。

以特加汛(Ittah-kazin)

迦南北部一城镇。以色列人分配地业时,该城在西布伦支派所得之地的东面边界上。(书 19:13)确址不详,可能位于迦特希弗和临门的附近。

以提楠(Ithnan)

迦南南部一城镇,靠近以东地。以色列人分配地业时,划归犹大支派。(书 15:23)确址不详。

以帖(Ether)

迦南南部的城镇,同名者有二:

1. 属于犹大支派

在立拿与亚珊之间,以色列人分配迦南地业时,划归犹大支派。(书 15:42)位置不详,有说即今之雅特废墟。

2. 属于西缅支派

位于迦南南部,在利门与亚珊之间。以色列人分配地业时,是该支派得到的十七座城之一。(书 19:7)位置不详,有说即今别是巴东

北方的阿提废墟。

案：因二者位置相近，也有说实为一城。

以土利亚(Iturea)

罗马统治下的一个小省，此名只在《路加福音》中出现一次。该撒提庇留在位时，以土利亚和特拉可尼是希律王的兄弟希律腓力的分封之地。（路 3:1；比较代上 5:19）其位置有争议，一般认为在加利利海东北、黑门山以南；也有说黑门山在其境内。参见“特拉可尼”条。

以土买(Idumaea)

旧约时期“以东”的希腊文名称。亚历山大大帝征服以东后，希腊文成为当地的通用语言。过去称为“以东人”的地区，转称“以土买”。其疆域较“以东”有所扩大，除以色列南部的干旱地带外，向北延伸至希伯仑北边的伯夙，并包括以往非利士人的部分居住区（参见“以东”条）。耶稣开始传道后，因法利赛人和希律党人想杀他，便与门徒退到海边。但远近各方听到其名声、事迹者，都来信从他，跟

随他，其中包括从以土买、犹太、推罗等地来的人。（可 3:6-8）

以瓦(Ivah)

亚兰的一个地区，被亚述征服。亚述大臣曾在以色列人面前骄傲地提及希拿、以瓦、西法瓦音等地，意图令以色列人投降。又作“亚瓦”。详见该条。（王下 18:34-35；19:13；赛 37:13）确址不详。

以旬迦别(Ezion geber)

一重要的海港城市。位于古红海双湾的西北部、亚喀巴湾北端，靠近以拉他（参见图 1、图 11、图 49）。这里也是以东地的边界。以旬迦别常与以拉他并称，两地同为“亚拉巴路”的起点。以色列人进军迦南、抵达以东边界时，曾向以东人借路，遭拒绝后，离开以扫子孙住的西珥，经过以拉他、以旬迦别，转向摩押旷野。所罗门王在以旬迦别造船，与推罗王希兰的水手一起航海贸易，带回金、银、宝石、象牙、孔雀等。王国分裂后，该港口由南方犹大国控制。第四代犹大王约沙法试图恢复通往他施的

航线,也曾在以旬迦别建造船只,但他的船只在此被破坏了。(民 33:35-36; 申 2:8; 王上 9:26-28; 22:48; 代下 8:17; 20:36)有说即今之埃勒发赫废墟,也有人认为应与耶协利法仑海岛为同一地。

以耶亚巴琳(Ije-abarim)

盐海东面一地,大约在撒烈溪以南、摩押的边境(参见图 4)。以色列人出埃及、进军迦南途中从阿伯出发,在此安营。从那里起程,安营在底本迦得。(民 21:11; 33:44)确址不明。

以因(lim)

迦南南部一城镇,靠近以东地。以色列人分配地业时,划归犹大支派。(书 15:29)

以云(Ijon)

迦南北部一城镇,地处由大马色通往迦南的要道上。以色列人分配地业时,划归拿弗他利支派。公元前 10 世纪末,犹大王亚撒与以色列王巴沙兄弟自相残杀,亚撒以金

银雇佣亚兰军队,攻破以色列的亚伯玛音、但、以云及拿弗他利的一切积货城。此后,亚述王提革拉毗列色又夺取了以云、亚伯伯玛迦、加利利、拿弗他利全地等地,将这些地方的居民都掳到亚述。(王上 15:20; 王下 15:29; 代下 16:4)确切位置有争议。有说是利达尼河与黑门山之间的迪宾废墟。

义伯仑(Hebron)

迦南北部一城镇。以色列人分配地业时,划归亚设支派,是其所得的二十二城之一。(书 19:28)有说可能就是“押顿”。参见该条。

益弗他(Jiphtah)

犹大高原一城镇,在亚珊与亚实拿之间。以色列人分配迦南地业时,划归犹大支派。(书 15:43)确址不详。

意大利(Italy)

《圣经》中的“意大利”、“义大利”即今译的意大利,位于提兰尼亚海与亚得里亚海之间的亚平宁半岛

上,罗马城即在该半岛上。公元前1300年左右,意大利王统治半岛的西南部,该地区即以他命名。从公元前8世纪至前3世纪,半岛的各小邦彼此争战;前220年罗马征服整个半岛。又经过一系列变动,直至公元前后,整个半岛才称为“意大利”,有了今天的基本态势。《圣经》记载,哥流尼是驻守该撒利亚的意大利军营的百夫长,他差人去约帕请使徒彼得到家中讲道,而后全家受洗,开了外邦人人基督教的先河。制造帐篷的亚拉居与百基拉夫妇原注意大利的罗马,后移居哥林多,保罗与他们同住,作工。保罗在该撒利亚被囚两年后,去罗马上诉。《希伯来书》的作者替“从意大利来的人”向受书者问安。(徒10:1-48; 18:1-4; 27:1-6; 来13:24)

音临门(En-rimmon)

迦南地一城镇。以色列人从流放地巴比伦返回故乡后,其中的犹太人居住于别是巴和欣嫩谷之间的底本、基列亚巴、音临门等城和属城的乡村。(尼11:29)

案:1. 不少学者认为,书15:32, 19:7提到的“亚因、临门”和“亚因、利门”二地,皆笔误,实际应是一个城,即音临门。参见“临门1”、“亚因”等条。2. 先知撒迦利亚提到的“耶路撒冷南方的临门”,与音临门可能是同一地,即今之别是巴以北约15公里处的吾姆鲁门废墟。参见“临门1”条之二。

音麦(Immer)

巴比伦的一个地方,地点不详。以色列人从流放地巴比伦返回耶路撒冷时,从特米拉、基绿和音麦等地返回的六百二十五人不能指明他们的宗族谱系是否为以色列人。(拉2:59; 尼7:61)

隐多珥(Endor)

迦南北部的一个山地古城,位于他泊山以南约7公里处。以色列人分配地业时,划归玛拿西支派。该支派不能赶走迦南原住民,但让他们做苦工。士师时代,耶宾和西西拉的军队在此被巴拉击败。非利士人大举入侵,扫罗王心中惧怕,遂

违背耶和華律法和自己的命令，秘密前往該地，請女巫為他召喚撒母耳的鬼魂，給他指示。撒母耳告訴他，因背棄耶和華，必然失敗。次日的基利波山戰鬥中，掃羅軍隊大敗，他與三個兒子皆被殺。（書 17:11-13；撒 28:7-19；詩 83:9-10）該地今仍名“隱多珥”。

隱干寧(En-gannim)

同名者有二：

1. 伯示麥附近一村镇。

以色列人分配迦南地業時，劃歸猶大支派。（書 15:34）地點有爭議，有說是今伯杰枚。

2. 迦南北部一城镇。

在他納的東南方。以色列人分配迦南地業時，原劃歸以薩迦支派。後遵從耶和華旨意，將隱干寧等四城和屬城的郊野給了利未支派革順的子孫為業。（書 19:21；21:29）有說是多坍東北、伊斯特倫平原南端名杰寧的村庄。

隱哈大(En-haddah)

迦南北部一城镇，在隱干寧和

伯瑟薛之間。以色列人分配地業時，劃歸以薩迦支派，是其所得的十六座城之一。（書 19:21）地點不詳。

隱哈歌利(En-hakkore)

水泉名，意思是“呼求者之泉”。位於利希。力士參孫燒毀了欺騙他的非利士人的莊稼與橄欖園，非利士人群集利希，以圖報復。參孫自願讓數千人捆綁，送到利希後掙斷繩索，用驢腮骨殺死一千個非利士人後，甚覺口渴。耶和華使利希的洼處裂開，涌出清泉，給參孫解渴。參孫喝後精神復原，該泉因此而得名。（士 15:9-19）確址不明。

隱基底(En-gedi)

猶大曠野中的一個城镇，位於耶路撒冷東南 50 餘公里處。是鹽海西側的一個綠洲，有溫泉和棕樹，盛產葡萄（千餘年後，到中世紀時，該地已成沙漠）。又名“哈洗遜他瑪”（參見該條）。原為亞摩利人居住地。米所波大米的以攔王基大老瑪、示拿王暗拉非等四王曾遠征至

亚特律加宁、沙微基列亭、哈洗逊他玛等地，相继杀败利乏音人、以米人、何利人、亚玛力人等当地土著。以色列人分配迦南地业时，划归犹大支派。为躲避扫罗追杀，大卫一度住在隐基底旷野和山寨。他曾有机会在此杀死扫罗，但宽恕了他。犹大王约沙法时，亚扪人、摩押人、米乌尼人等联合攻入隐基底，耶和华使他们自相残杀。先知以西结描述以色列复兴情况时说，盐海变甜，渔夫在隐基底到隐以革莲的水边捕鱼、晒网。（创 14:1-7；书 15:61；撒上 23:29；代下 20:1-2；歌 1:14；结 47:9-10）

隐罗结(En-rogel)

耶路撒冷城东南面的--水泉，在欣嫩子谷和汲沦谷的交界处。以色列人分配迦南地业时，这也是犹大支派和便雅悯支派属地的交界处。押沙龙叛乱时，大卫的部将在此等候来自耶路撒冷的消息。大卫第四子亚多尼雅在隐多结旁的琐希列磐石处宰牛杀羊，宴请众兄弟和朝中大臣，欲自立为王。先知拿单

请大卫立即确立耶和华喜爱的所罗门为王。亚多尼雅的谋算未成。（书 15:7；18:16；撒下 17:17；王上 1:5-10）其确切位置有争议。早先认为是西罗亚池附近、汲沦谷西侧的“处女泉”，也有说有更多的证据表明它是“基训泉”；还有人认为是耶路撒冷以南的“雅各泉”。

隐示麦泉(the waters of En-shemesh)

一水泉，位于犹大支派的北疆与便雅悯支派的南疆之间，是两支派边界的界标之一。（书 15:7）多数学者认为即耶路撒冷东面约5公里处的“何得泉”，通往耶利哥的大道由此经过。相传使徒们曾在此饮水，故又称“使徒之泉”。

隐示麦(En-shemesh)

隐示麦泉所在地，在耶路撒冷城附近。参见该条。（书 18:17）

隐他普亚(En-tappuah)

迦南中部一城镇。以色列人分配地业时，这里是玛拿西支派和以法莲支派属地的交界处。（书 17:

7-11)一般认为即今之谢赫阿普萨律,在示剑南面约 14 公里处。

隐夏琐(En-hazor)

迦南北部一城镇。以色列人分配地业时,划归拿弗他利支派,是其所得的十九座坚固城之一。(书 19:37)可能位于加利利,确址不明。

隐以革莲(En-glaim)

先知以西结描述以色列复兴情况时说,盐海变甜,渔夫在隐基底到隐以革莲的水边捕鱼、晒网。(结 47:9-10)地点不详。

印度(India)

即今之印度。圣经时代,印度只被视为东面的一个地方,具体情况了解并不多,仅《以斯帖记》有两处提到:亚哈随鲁王时(波斯帝国极盛期),从印度直至古实,统治一百二十七个省。其所指大约相当于今印度的西部地区。(斯 1:1; 8:9)

营楼(Tower of Antonia)

耶路撒冷城北面一营楼,在圣

殿的西北方,新约时期是罗马在耶路撒冷的军营堡垒。保罗在耶路撒冷传道时宣扬耶稣是救主,激起犹太祭司的愤怒。犹太人在圣殿中拿住保罗,要杀他。在营楼中带兵的千夫长于混乱中将保罗带进该楼中,并允许保罗站在营楼的台阶上以希伯来语向下面的犹太人讲话。(徒 21:27-40; 22:1-24)

犹大,犹大地(Judah, the land of Judah)

犹大是亚伯拉罕的曾孙、雅各的儿子,其后裔是以色列十二族中的犹太人支派。名字的意思是“赞美”。用作为地名的“犹大”,有时是地名,指“犹大地”(另有一“犹大城”,见该条);有时是国名,指“犹太国”。圣城耶路撒冷、大卫和耶稣的出生地伯利恒都在犹大地内。因历史变迁,其范围在不同时期也有差异。以色列人分配迦南地业时,划归犹太支派的属地称“犹大”或“犹大地”,位于迦南的南部,与以东交界;东面是盐海(参见图 13)。《圣经》记载,其北界从约旦河口起,上

到伯曷拉,过伯亚拉巴的北边,到波罕的磐石;从亚割谷往北,上到底璧、吉甲,连接到隐示麦泉、隐罗结,经欣嫩子谷,贴近耶路撒冷(耶布斯)的南界、利乏音谷的北界,经尼弗多亚的水源,通到以弗仑山、巴拉(即“基列耶琳”),再向西到西珥山,连接到耶琳山(即“基撒仑”)的北边;又下到伯示麦、亭那,通过以革伦北边,延伸到施基仑、巴拉山,经过雅比聂,直通到地中海。西界就是地中海和靠近地中海之地。是以色列各支派属地中面积最大者。后因其过大,又在该地中分出一块划归西缅支派。大卫躲避扫罗追杀时,曾居住于犹大地哈列的森林。公元前11世纪扫罗王建国,以“以色列”为国名,包括十二族的全部地区。扫罗阵亡后,其子伊施波设即位;犹大支派则拥戴大卫为犹大王,初次形成短暂的犹大国。七年后,各支派共同拥戴大卫作以色列王。《圣经》记大卫“在希伯仑作犹大王七年零六个月,在耶路撒冷作以色列和犹大王三十三年”。所罗门王时以色列国达到鼎盛,疆域面积最

大,几乎占有整个迦南(约等于今巴勒斯坦地区)。犹大地中的别是巴位于以色列王国实际控制区的最南端,“由但至别是巴”一语,即形容以色列南北全地。所罗门之子耶罗波安时南北分裂,北国仍名“以色列”,南国则叫“犹大”,主要是犹大、便雅悯、西缅的土地,以耶路撒冷为首都(参见图50)。迦巴是犹大国的北部边界,所以,“从迦巴到别是巴”又成为犹大国全境的代称。因与外族争战或者兄弟阋墙,领土面积时有变化。公元前721年以色列国亡于亚述,以色列国所在地按其原有的地区名称分别称谓,如撒玛利亚、拿弗他利、西布伦、加利利等;犹大国所在之地仍称“犹大”或“犹大地”。两地的人民分别称“以色列人”和“犹大人”。公元前586年,巴比伦王尼布甲尼撒攻破耶路撒冷,犹大国亡。犹大地区先后被巴比伦、波斯、埃及、希腊、叙利亚统治,一度被定为犹大省(参见该条)。受希腊语的影响,希伯来语的“犹大”渐渐转化为希腊语的“犹太”,词根相同,读音近

似,只是拼写上略有差异。“希伯来人”、“以色列人”、“犹太人”渐趋同一。因统治者企图消灭犹太人的宗教,激起普遍不满。公元前 167 年犹太人战胜强大的叙利亚军队,在犹大地建立起马克比家族世袭的祭司政权,史称“马克比王朝”,约有百年独立。公元前 63 年罗马将军庞培征服该地,希律被封为犹大王。《新约》地名中,“犹大”与“犹太”经常混用,出现在同一段经文中。(书 15:1-12; 19:1-9; 士 15:9; 撒上 22:3-5, 27:10; 30:16; 得 1:7; 王上 19:3; 王下 21:12; 24-25 章; 代下 11:17; 17:2; 赛 1:1; 耶 39:11; 摩 7:12; 路 1:39, 65; 3:1; 徒 29:9; 10:31; 等等)

犹大(Judah upon Jordan)

一城镇,或者一个地方,在约旦河上游附近,拿弗他利支派属地的东界。(书 19:34)地点不明。

犹大伯利恒(Beth-lehem-judah)

即“伯利恒”城。详见该条。在以法莲山地米迦家作祭司的犹大族

利未少年是犹大伯利恒人。来自犹大伯利恒的女子被基比亚城的便雅悯族上匪强奸致死,以色列其他部族为此与便雅悯族交战。摩押女子路得的公婆和丈夫是住在犹大伯利恒的以法他人,公公、丈夫死后,她陪伴婆婆拿俄米返回家乡;后嫁给伯利恒人波阿斯,大卫是其曾孙。所以《圣经》又称大卫是犹大伯利恒人。(士 17:7-13; 19-20 章,撒上 17:12; 得 1:1-3)

犹大旷野(the wilderness of Judah)

“犹大旷野”指亚拉得以南、盐海西面边缘上的沙漠。摩西岳父的子孙曾与犹大人一起离开棕树城,前往亚拉得以南的犹大旷野。(士 1:16; 诗 63 题)

犹大山地(the mountains of Judah)

迦南中、南部的山地,是“犹大/犹大地”的一部分。南抵沙漠,山地的东面山脉在接近约旦河谷处陡然而下。耶路撒冷、希伯仑、别是巴都在该地。以色列人进军迦南途中,约书亚率众夺取该地,将住在山地、

希伯仑、底璧、亚拿伯、犹大山地、以色列山地的亚纳族人的城邑全部毁灭，杀死所有居民，分配给以色列支派为业。（书 11:21-23）

犹大省

公元前 586 年犹大国亡后，受巴比伦统治，成为该国的一个行省。（拉 2:1；尼 1:3）案：英文版《圣经》只有 province。

犹太 (Judaea)

希伯来语“犹大”的希腊语表述。公元前 586 年，巴比伦王尼布甲尼撒攻破耶路撒冷，犹大国亡。犹大地区先后被巴比伦、波斯、希腊、埃及、叙利亚统治。受希腊语的影响，希伯来语的“犹大”渐渐转化为希腊语的“犹太”。但“犹太”包含的范围不一，多数仅指原犹大地（今巴勒斯坦南部地区），有时也指古以色列人占有的整个迦南地区。由于《旧约》用希伯来文写成，所以，《旧约》经文中没有“犹太”一词；《新约》中偶见“犹大”，多用“犹太”一词。公元前后，犹太已经成为罗马的一

个行省，彼拉多任该地的巡抚。耶稣被钉十字架时，所挂牌子上写着“犹太人的王”。（太 3:4；可 13:14；15:26；路 1:5, 65；3:1；23:3；太 2:1, 5；约 19:19-21；徒 2:9；10:37 等）

淤他 (Juttah)

盐海西面一城镇，在希伯仑和以实提莫之间。以色列人划分迦南地业时，原划归犹大支派。后遵从耶和华旨意，将淤他等十三座城和城四周的郊野给了祭司亚伦的子孙为业。（书 15:55；21:16）今名“雅他”，在希伯仑西南 9 公里处。

鱼门 (the fish gate)

耶路撒冷城北面城墙的一道城门（参见图 14、图 24、图 31、图 32，有说即“以法莲门”），始建于大卫时期，在耶路撒冷城的西北角。犹大王玛拿西为抵抗外族入侵，修建从基训西边直到鱼门口的城墙和防御设施。公元前 6 世纪末，犹大人从流放地巴比伦返回故乡，在尼希米的领导下重修

并扩建耶路撒冷城墙,鱼门位于北城墙的中部,西为古门,东有哈楠业楼、哈米亚楼等(参见图 14、图 24)。举行落成庆典时,第二队称谢的人依次经过以法莲门、占门、鱼门等,抵达羊门。(代下 33:15; 尼 3:3; 12:39)

约巴他(Jotbathah, Jobath)

这是个有溪水的地方,可能位于巴兰旷野,在亚喀巴湾的西北、以拉他北面。以色列人进军迦南、漂流于旷野时,从比罗比尼亚干(又作“比尼亚干”)起程,经摩西拉、谷歌大等地,前往有溪水的约巴他。(民 33:33-34; 申 10:5-7) 确址不详。

约比哈(Jogbehah)

约旦河东岸、雅博河以南一城镇,地处亚当城的东南方。这是以色列人进军迦南时最早占领的城邑之一,后划给迦得支派为业。士师时代,基甸率领三百名机智的战士与欺压他们的米甸人争战,从挪巴和约比哈的东面追赶败逃的米甸王

及其军队,在加各杀败他们。(民 32:35; 士 8:10-11)一般认为即今约旦首都安曼西北 10 余公里的犹太备哈特废墟。

约旦河(Jordan)

世界上最低的河流,由北向南贯穿巴勒斯坦地区(参见图 13、图 28、图 49)。以色列民族的历史有很大一部分在约旦河流域展开,《圣经》中多次提及,而且多用大写的 Jordan,不加 river。该河发源于北面黑门山和黎巴嫩山之间,由几条溪流汇聚而成,流经世上最深的裂谷,经胡烈湖、加利利海,流入盐海(今死海)。河道蜿蜒曲折,从胡烈湖到死海的直线距离是 120 公里,但河长则在两倍以上;胡烈湖海拔 71 米,加利利海却在海平线以下 215 米,死海的北端更在海平线以下 397 米,落差大,“约旦”一名,即“下降”之意。约旦河的主要支流自北向南依次是雅穆河、雅博河、亚嫩河和撒烈溪,四条河都东西走向,从东面注入约旦河或盐海;其余多为季节性小支流,旱季

完全干涸,雨季则是湍急的溪流,从峡谷两旁流进约旦河。约旦河谷北部土地肥沃,河道长满茂密的树丛,南部靠近盐海处却是沙漠。《圣经》记载,亚伯拉罕的孙子、以撒的次子雅各骗取了长子的名分和对长子的祝福,为躲避哥哥以扫的报复,去了希底结河东面的哈兰。多年后,带着妻儿返回故乡,在雅博渡口过约旦河,与神较力得胜,被神改名为“以色列”。其后裔以色列人出埃及、进军迦南途中,约书亚率众在耶利哥对面渡过约旦河。渡河时,河水涨过两岸,遵照耶和华的吩咐,祭司抬着约柜走在百姓前面,他们的脚一入水,河水在上游极远的亚当城那里停住,立起成为墙,民众得以从干地上过去,最后一个人刚上岸,河水立即复流。押沙龙叛变时,大卫也曾渡过约旦河逃难。先知以利亚带着以利沙从干地走过约旦河后,在旋风中被接升天。亚兰元帅乃幔得了麻风病,先知以利沙告诉他,在河中沐浴可以治愈他的病,果真如此。新约时期,施洗约翰在约旦河中为人

(包括耶稣)施洗。彼得在该撒利亚腓立比——约旦河的水源之一巴尼亚河附近,承认耶稣是“基督,永生神的儿子”。(创 13:10; 32:10, 22-23; 50:10-11; 民 13:29; 22:书 3-4 章; 5:1; 申 1:1; 2:26; 3:17-20; 书 3 章; 撒下 17:20-22; 王下 2:6-8, 13-14; 5 章; 耶 12:5; 49:19; 太 3:5, 13-15; 13:13-17; 16:13-20; 可 1:5, 9 等)

约旦平原(the plain of Jordan)

指约旦河东岸、雅穆河北面较平坦的河谷地区。所罗门王时,著名工匠户兰曾在约旦平原,疏割和撒拉但之间,铸造圣殿所用的各种铜器。(王上 7:46)

约甸(Judah)

约旦河西岸、犹大山地一城镇,在耶斯列与撒挪亚之间。以色列人分配迦南地业时,划归犹大支派。(书 15:55)确址不详。

约緬(Jokneam)

迦南中部一城镇。以色列人分

配地业时,原已划归以法莲支派。后遵从耶和华的旨意,将约缅、伯和仑、亚雅伦等城及其郊野改划给祭司哥辖的子孙为业。(代上 6:68)地点不详。

约念(Jokneam)

迦南地原有的王城之一,在基顺河上游的南岸,靠近迦密,为以色列人夺得。以色列人分配地业时,划归西布伦支派。后遵从耶和华旨意,将约念等四城和属城的郊野给了利未支派米拉利的子孙为业。(书 12:22; 19:11; 21:34; 王上 4:12)有说是今耶斯列平原上、米尔河河口的喀尔蒙废墟。

约帕(Joppa)

约帕在迦南中部,是沙仑平原南端的港口城市,东南距耶路撒冷 50 余公里(参见图 5、图 23)。这是埃及和《旧约》中提到的城镇亚柯之间在地中海海岸上惟一的天然港口。该城历史悠久,公元前 1400 年埃及的亚玛拿书信中提到约帕。以色列人分配迦南地业时,

划归但支派;不久,便被非利士人占领。大卫战胜非利士人后,夺回该城。所罗门时期,推罗王希兰从黎巴嫩砍伐香樟树,扎成筏子,浮海运到约帕,再运抵耶路撒冷,用以兴建圣殿。耶和华命约拿去尼尼微传道,约拿企图躲避,曾逃往约帕,上了去他施的船。公元前 6 世纪末,以色列人从被囚的巴比伦返回后,再次通过约帕运来黎巴嫩的香柏,重建耶路撒冷圣殿。新约时期,约帕城虔诚的女信徒大比大(希腊语名“多加”)因病死去,使徒彼得使她复活。彼得曾在约帕看见洁净与不洁动物的异象。他从约帕去该撒利亚罗马百夫长哥尼流的家中传讲福音。(书 19:46; 代下 2:16; 拉 3:7; 拿 1:3; 徒 9:36-43; 10 章)今名“雅法”,位于以色列首都特拉维夫的郊区。

约沙法谷(the valley of Jehoshaphat)

先知约珥预言的将来审判之地。他说,日子到时,耶和华将在约沙法谷审判万民和列国。(珥 3:2, 12)又作“断定谷”。参见该条。地

点有争议,有说是耶路撒冷东面的汲沦谷,也有说是南面的欣嫩子谷;还有说这只是未来审判的象征性说法,并非指某个地方。

约帖(Joktheel)

同名者有二:

1. 犹大高原上一城镇
在洗楠和拉吉之间。以色列人分配迦南地业时,划归犹大支派。(书 15:38)确址不详。

2. 以东地首都西拉
犹大王约阿斯攻取西拉后,改其名叫“约帖”。(王下 14:7)



证坛(the altar Ed)

以色列人夺取并分配迦南地业后,流便人、迦得人、半个玛拿西支派返回约旦河东岸属于他们的土地,在那里筑了一座高大的祭坛。以色列的其他支派得知后非常愤怒,认为他们背叛了以色列的神耶和华,于是派遣祭司以利亚撒的儿子非尼哈和各支派的代表去基列见他们,告诉他们为自己筑坛,是悖逆神而犯的大罪,这将使全体以色列人都会遭受惩罚的恶果。流便支派等解释自己毫无悖逆之意,筑坛不是

为了献祭,而是为在我们中间证明耶和华是神,因而给此坛起名“证坛”。其他支派释愤。(书 22:10-34)

棕树城(the city of piam trees)

“耶利哥”的别称(详见该条),因其地多棕树而得名。摩西内兄(或岳父)是基尼人,他的子孙与犹太人一同离开棕树城,前往亚拉得以南的犹大旷野。多年后,摩押王伊矶伦强盛,攻打以色列人,占据棕树城。以色列人被迫臣服十八年。(士 1:16; 3:12-14)

附 1:

《旧约》年表

公元前 1950- 前 1700 年左右:亚伯拉罕、以撒、雅各的时代。

公元前 1700 -前 1290 年左右:以色列人在埃及。

公元前 1290- 前 1250 年左右:摩西带领以色列人出埃及。

公元前 1250—前 1225 年左右:约书亚率以色列人征服迦南。

公元前 1225 前 1025 年左右:士师时期。

公元前 1025 前 1010 年左右:扫罗王朝,先知撒母耳。

公元前 1010—前 970 年左右:大卫王朝,先知拿单。

公元前 970 前 931 年左右:所罗门王朝。

所罗门死后以色列王国分裂为二:

南部犹大国	北部以色列国
前 931—前 913:罗波安	前 931—前 910:耶罗波安(一世)
前 913—前 911:亚比央	
前 911—前 870:亚撒	前 910—前 909:拿答
	前 909—前 886:巴沙
	前 886—前 885:以拉
	前 885:心利
	前 885—前 874:暗利
前 870—前 848:约沙法	前 874—前 853:亚哈;先知以利亚。
	前 853—前 852:亚哈谢
前 848 前 841:约兰	前 852-- 前 841:约兰
前 841:亚哈谢	前 841 前 814:耶户;先知以利沙。
前 841 前 835:亚他利雅	
前 835 前 796:约阿施	
前 796—前 767:亚玛谢	前 814—前 798:约哈斯
	前 798 - 前 782:约阿施
前 767—前 740:乌西雅(又名亚撒利雅)	前 782 前 753:耶罗波安(二世);先知阿摩斯
先知以赛亚	

前 710—前 732: 约旦

前 732—前 716: 亚哈斯, 先知弥迦

前 716—前 687: 希西家

前 687—前 643: 玛拿西

前 643—前 641: 亚们

前 641—前 609: 约西亚; 先知西番雅、拿
鸿、耶利米

前 609: 约哈斯

前 609—前 598: 约雅敬; 先知哈巴谷

前 598: 约雅斤

前 597—前 586: 西底家; 先知以西结

前 586 年: 巴比伦王尼布甲尼撒攻陷首
都耶路撒冷, 犹大国亡。

前 586—前 538: “巴比伦囚虏”, 第二以
赛亚

前 538: 犹太人开始返回耶路撒冷, 先知
哈该、撒迦利亚、俄巴底亚

前 445: 尼希米(任犹太省长); 先知约
珥, 约拿, 玛拉基

前 398: 以斯拉(有说为前 458 年)。

前 753: 撒加利雅

前 752: 沙龙

前 752—前 742: 米拿现

前 742—前 740: 比加辖, 先知何西阿

前 740—前 732: 比加

前 732—前 722: 何细亚

前 722 年: 亚述王攻陷首都撒玛利亚, 以
色列国亡。

案: 各犹太王和以色列王的在位时间, 史籍记载不一, 本年表所列仅为一说。

《新约》年表

公元前 6 年：天使预言施洗约翰的诞生。

公元前 5 年：天使向童女马利亚预言耶稣的降生；施洗约翰诞生；耶稣诞生（公元前 5 年 12 月或公元前 4 年 1 月；也有说公元前 6 年 12 月或公元前 5 年 1 月。本年表取前说）。

公元前 4 年：约瑟和马利亚进圣殿拜主；东方博士来拜；分封王希律下令杀死男婴，耶稣全家逃往埃及；从埃及返回，迁居拿撒勒。

公元 8 年：耶稣十二岁，进圣殿听道。

公元 27 年：施洗约翰在犹太旷野约旦河一带给人施洗，宣传改悔的福音；耶稣受洗；耶稣在旷野受魔鬼试探；耶稣在迦拿行头一件神迹（变水为酒）；在耶路撒冷过第一个逾越节；在犹太地布道；耶稣经撒玛利亚回到加利利。

公元 28 年：耶稣在加利利开始公开的传道活动，先后招收彼得等十二人为门徒；耶稣回到耶路撒冷过第二个逾越节，在加利利登山训众论福（登山宝训）；在加利利治病、布道；耶稣差遣十二门徒；施洗约翰被杀；耶稣以五饼二鱼让五千人吃饱。

公元 29 年：耶稣在加利利守第三个逾越节；西门彼得说耶稣是基督，是神的儿子；耶稣预言自己将受难与复活；登山变相；差遣七十人；去犹太地；在伯大尼访问马大和马利亚姐妹。

公元 30 年：耶稣去约旦河外布道；拉撒路死后复活；棕枝主日（复活节前的星期日）耶稣骑驴进耶路撒冷，受到众人欢迎；星期一，耶稣洁净圣殿；星期四，与门徒一起过逾越节（最后的晚餐），设立圣餐；当晚，叛徒犹大带人在客西马尼园抓走耶稣；星期五，耶稣受审，被钉十字架；星期日，耶稣复活；复活后数次向门徒和义人显现；第四十天升天；第五十天圣灵降临，门徒们领受圣灵，开始传教，建立教会。

公元 34 年：司提反殉道（他是基督教史上第一个为道上与殉道者）。案：有说为公元 36 年。

公元 35 年：扫罗皈依基督，更名保罗。案：有说为公元 32 年，或为公元 37 年。

公元 37 年：保罗作为基督徒第一次访问耶路撒冷，见到了彼得与雅各。彼得是十二使徒之首，雅各是耶稣的弟弟，也是耶路撒冷基督徒的首领。

公元 37—45 年：保罗在家乡基利家的大数地区以及叙利亚、约旦河流域一带传教，安提阿是其主要的活动基地，“基督徒”的称号即从这里开始使用。

公元 46—48 年：保罗第一次传教旅行。

公元 48 年：雅各写书信。（有说公元 45 年，或说 60 年。）

公元 50 年左右：耶路撒冷教会会议，保罗、雅各等人均参加。（有说为公元 48 年）。

公元 51—54 年：保罗第二次传教旅行。在此期间写了帖撒罗尼迦前、后书，加拉太书（约公元 52 年）。

公元 55—58 年：保罗第三次传教旅行。在此期间写了哥林多前书（约公元 56 年）、哥林多后书（约 57 年）。

公元 58 年：罗马人书写成；保罗被捕。

公元 58—60 年：保罗被监禁在该撒利亚（省府）。

公元 60 年：保罗向巡抚非斯都上诉，被押送罗马。

公元 61—63 年：保罗被监禁在罗马，但有相对的自由。在此期间写成以弗所书、歌罗西书、腓利门书（约公元 62 年）、腓利比书（约 63 年）。

公元 64 年：提摩太前书写成；保罗从监狱获得释放。案：有说保罗死于这一年。罗马城大火，罗马皇帝尼禄残酷迫害基督徒。

公元 65 年：提多书、彼得前书写成。

公元 67 年：保罗再次被捕，提摩太后书写成。

公元 68 年（左右）：彼得和保罗相继在罗马被害。

公元 70 年（左右）：马可福音写成。

公元 75 年（左右）：马太福音写成。

公元 80 年（左右）：路加福音写成。

公元 85 年（左右）：使徒行传、希伯来书写成。

公元 90 年至 100 年：约翰福音写成。

公元 90 年以后：犹大书、启示录、约翰一、二、三书和彼得后书写成。

案：《新约》中主要人物（如耶稣、保罗等）的生卒年代、生平事迹，以及书信、各福音书的写作年代等，史料记载不一，本书仅采用其中一说，以便于读者参考，并非确论。参见本书中各有关人物的相关条目。

两约之间年表

公元前 333 年：马其顿国王亚历山大击败波斯大流士三世，占领巴勒斯坦，征服埃及。

公元前 323 年：亚历山大病故，帝国随之分裂。

公元前 301 年：巴勒斯坦归埃及托勒密王朝统治，由犹太大祭司自行管理政教人事，
向王朝纳税。

公元前 198 年：叙利亚塞琉古王朝安条克三世击败埃及托勒密王朝，控制巴勒斯坦，
推行维护犹太人宗教生活，保护圣殿政策。

公元前 168 年：安条克四世宣布犹太教为非法，采取严厉措施镇压一切反抗行为，
犹太祭司马提亚领导的玛喀比起义爆发。

公元前 166 年：马提亚的儿子犹大·玛喀比(绰号“锤子”)继续领导犹太起义军，反
抗安条克四世的暴政。

公元前 164 年：玛喀比起义军收复耶路撒冷，重建圣殿，恢复犹太宗教生活。“净殿
节”即起因于此。

公元前 160 年：犹大·玛喀比战死，其弟约拿单继为大祭司，集政教大权于一身。

公元前 142 年：约拿单被害，其兄西门继任大祭司。

公元前 141 年：西门重占耶路撒冷，建立哈斯蒙尼王朝，向塞琉古王朝安条克六世称
臣效忠。

公元前 133 年：西门子约翰·胡肯奴继位，脱离塞琉古王朝，与罗马联盟，并严厉镇
压国内法利赛人派。

公元前 63 年：罗马将军庞培占领巴勒斯坦和叙利亚，设罗马行省。胡肯奴二世和安
提帕特归顺罗马。

公元前 47 年：恺撒任安提帕特为犹太省总督，胡肯奴二世为大祭司。安提帕特立其
长子法撒勒和次子大希律为分管耶路撒冷和加利利的分封王。

公元前 37 年：大希律在罗马人帮助下重新占领耶路撒冷，登基为王，创希律王朝。

公元前 20 年：大希律重修耶路撒冷圣殿。

附 2:

地 图 索 引

图 1	1	图 23	66
图 2	2	图 24	70
图 3	2	图 25	72
图 4	2	图 26	76
图 5	7	图 27	81
图 6	9	图 28	84
图 7	10	图 29	89
图 8	11	图 30	92
图 9	14	图 31	94
图 10	16	图 32	94
图 11	20	图 33	118
图 12	31	图 34	122
图 13	33	图 35	128
图 14	35	图 36	151
图 15	37	图 37	158
图 16	38	图 38	220
图 17	40	图 39	220
图 18	47	图 40	236
图 19	48	图 41	244
图 20	53	图 42	248
图 21	57	图 43	276
图 22	65	图 44	300

图 45	325	图 49	344
图 46	331	图 50	345
图 47	342	图 51	346
图 48	343		

[G e n e r a l I n f o r m a t i o n]

书名 = 圣经地理

作者 =

页数 = 3 6 9

SS号 = 1 1 5 2 6 0 0 4

出版日期 =