



泰 唔 士

**世界历史地图集**







泰晤士  
世界历史地图集

THE TIMES **ATLAS OF WORLD HISTORY**

主编 杰弗里·巴勒克拉夫

中文版编辑 邓蜀生

RWT1/306/0/

生活·讀書·新知三联书店



0000041202



## 英 文 版

First published in 1978 by  
Times Books Limited  
18 Ogle Street, London W.1.

Reprinted with revisions 1979

Copyright © Times Books Limited, London 1978, 1979

Printed and bound in Great Britain by  
John Bartholomew & Sons Limited, Edinburgh  
and William Collins Sons & Co. Ltd., Glasgow

Artwork and typesetting by  
Product Support (Graphics) Ltd, Derby

Maps by  
Duncan Mackay, Rex Nicholls, Hugh Penfold,  
Malcolm Swanston, Alan Wormwell  
of Product Support (Graphics) Ltd

Colour separations by  
City Engraving, Hull

Index and glossary typeset by  
Ramsay Typesetting Ltd., London

Editorial director:  
Barry Winkleman

Place names consultant:  
P. J. M. Geelan

Map design and layout:  
Peter Sullivan

Other design:  
Ivan and Robin Dodd

Index compiled by:  
P. J. M. Geelan

Publishing assistant:  
Candida Hunt

Research assistants:  
Jenny Ashby, Ailsa Hudson, Catherine Stewart

In addition to the contributors listed on pages 5 and 6  
the publishers would also like to thank the following for their  
generous advice and help:

Professor C. D. Cowan, *Director*, Dr. M. Rickleffs  
and Professor Roland Oliver of the *School of  
Oriental and African Studies, University of London*;  
Jonathan King of the *Museum of Mankind,  
London*; Professor Donald Bullough, *University of  
St Andrews*; Professor John Erickson, *Director of  
Defence Studies, University of Edinburgh*; Norman  
Stone, *Fellow of Jesus College, Cambridge*; Roger  
Vielvoys and Roy Lewis of *The Times, London*;  
H. A. G. Lewis, *formerly of the Directorate of  
Military Survey, England*; Robin Bidwell,  
*Secretary of the Centre for Middle East Studies,  
University of Cambridge*; W. Grenzebach,  
*Brandeis University, Massachusetts*;  
George Maddocks; Andrew Wheatcroft

ISBN 0 7230 0161 8

## 中 文 版

出版发行: 生活·读书·新知三联书店

北京朝阳门内大街 166 号

印刷装订: 上海中华印刷厂

上海澳门路 477 号

责任编辑: 邓蜀生

制图编辑: 杨柏如

版面设计: 张嘉瑞

文字翻译:

第一、二、三篇 毛昭晰 刘家河

第 四 篇 马克尧 耿引曾

第五、六、七篇 罗荣渠 何芳川 林被甸 林承节

郑亚英 何顺果 周颖如 郑家馨

牛 超 申德诒 李 洋 贺观清

邓蜀生

世界历史大事年表 李 申

专 名 汇 编 黄德禄 何春超 胡其鼎 马元德

杨慧玫 陈来胜

索引及专名汇编译名审订 吴钟灵

制 图:

第一、二、三篇 丘崇尼 刘寅年 卢运祥 李茂桦

第四、五、六、七篇 杨节铿 范开业 王传纪 党力文

徐宝荣 何春风

出版日期: 1985 年 9 月

书 号: 12002 · 60



# 执 笔 者

## Editor:

**Geoffrey Barraclough**,  
President, Historical Association, 1964-67,  
formerly Stevenson Research Professor of  
International History, University of London  
and Chichele Professor of Modern  
History, University of Oxford

**RW Van Alstyne**  
Distinguished Professor of History  
*Callison College*  
*University of the Pacific, California*

**Anthony Atmore**  
Secretary, Centre of International and Area Studies  
*University of London*

**John Barber**  
Fellow of King's College  
*University of Cambridge*

**WG Beasley**  
Professor of the History of the Far East  
*University of London*

**Ralph Bennett**  
Fellow of Magdalene College  
*University of Cambridge*

**ADH Bivar**  
Lecturer in Central Asian Archaeology  
*School of Oriental and African Studies*  
*University of London*

**Hugh Borton**  
Formerly Professor of Japanese and Director  
*East Asian Institute*  
*Columbia University, New York*

**AJ Boyce**  
University Lecturer in Human Biology  
*University of Oxford*

**Warwick Bray**  
Reader in Latin American Archaeology  
*Institute of Archaeology*  
*University of London*

**FR Bridge**  
Reader in International History  
*University of Leeds*

**Muriel E Chamberlain**  
Senior Lecturer in History  
*University College of Swansea*  
*University of Wales*

**Irene Collins**  
Reader in History  
*University of Liverpool*

**James Cronin**  
Professor of History  
*University of Wisconsin*

**Douglas Dakin**  
Emeritus Professor of History  
*University of London*

**Ralph Davis**  
Professor of Economic History  
*University of Leicester*

**Gordon East**  
Emeritus Professor of Geography  
*University of London*

**IES Edwards**  
Formerly Keeper of Egyptian Antiquities  
*The British Museum, London*

**John Ferguson**  
Dean and Director of Studies in Arts  
*The Open University*

**David H Fischer**  
Warren Professor of History  
*Brandeis University, Massachusetts*

**John Fisher**  
Senior Lecturer in Latin American History  
*University of Liverpool*

**WJ Gardner**  
Reader in History  
*University of Canterbury, New Zealand*

**John Gillingham**  
Lecturer in History  
*London School of Economics*  
*University of London*

**DGE Hall**  
Emeritus Professor of South-East Asian History  
*University of London*

**GA Harrison**  
Professor of Biological Anthropology  
*University of Oxford*

**Ragnhild Hatton**  
Professor of International History  
*London School of Economics*  
*University of London*

**M Havinden**  
Lecturer in Social and Economic History  
*University of Exeter*

**WO Henderson**  
Formerly Reader  
in International Economic History  
*University of Manchester*

**Colin J Heywood**  
Lecturer in the History of the Near and Middle East  
*School of Oriental and African Studies*  
*University of London*

**Sinclair Hood**  
Formerly Director  
*British School of Archaeology*  
*Athens*

**Albert Hourani**  
Reader in the Modern History of the Middle East  
*University of Oxford*

**Richard H Jones**  
Professor of History  
*Reed College, Oregon*

**Ulrich Kemper**  
*University of the Ruhr*  
*Bochum, Germany*

**Wolfgang Liebeschuetz**  
Senior Lecturer in Classics  
*University of Leicester*

**John Lynch**  
Professor of Latin American History and Director  
*Institute of Latin American Studies*  
*University of London*

**James M McPherson**  
Professor of History  
*Princeton University*

**FR von der Mehden**  
Albert Thomas Professor of Political Science  
*Rice University, Texas*

**FS Northedge**  
Professor of International Relations  
*London School of Economics*  
*University of London*

**Wayne D Orchiston**  
Research Fellow  
*University of Melbourne, Australia*

**Geoffrey Parker**  
Lecturer in History  
*University of St Andrews, Scotland*

**WH Parker**  
Lecturer in the Geography of the USSR  
*University of Oxford*

**JH Parry**  
Professor of Oceanic History  
*Harvard University*

**Thomas M Perry**  
Reader in Geography  
*University of Melbourne, Australia*

**ED Phillips**  
Late Professor of Greek Antiquities  
*Queen's University, Belfast*

**Sidney Pollard**  
Professor of Economic History  
*University of Sheffield*

**TGE Powell**  
Late Professor of Prehistoric Archaeology  
*University of Liverpool*

**John Poynter**  
Deputy Vice-Chancellor (Research)  
*University of Melbourne, Australia*

**Benjamin Ravid**  
Professor of Jewish History  
*Brandeis University, Massachusetts*

**Tapan Raychaudhuri**  
Reader in South Asian History  
*University of Oxford*



**AN Ryan**  
Senior Lecturer in Modern History  
*University of Liverpool*

**Gören Rystad**  
Professor of History  
*Lund University, Sweden*

**HWF Saggs**  
Professor of Semitic Languages  
*University College, Cardiff*

**SB Saul**  
Professor of Economic History  
*University of Edinburgh*

**Peter Sawyer**  
Professor of Mediaeval History  
*University of Leeds*

**DJ Schove**  
Principal  
*St David's College, Kent*

**HH Scullard**  
Emeritus Professor of Ancient History  
*King's College  
University of London*

**Andrew Sharf**  
Professor of History  
*Bar Ilan University, Israel*

**Andrew Sherratt**  
Assistant Keeper of Antiquities  
*Ashmolean Museum, Oxford*

**RB Smith**  
Reader in the History of South-East Asia  
*School of Oriental and African Studies  
University of London*

**Frank C Spooner**  
Professor of Economic History  
*University of Durham*

**LS Stavrianos**  
Adjunct Professor of History  
*University of California, San Diego*

**Zara Steiner**  
Fellow of New Hall  
*University of Cambridge*

**WC Sturtevant**  
Curator of North American Ethnology  
*Smithsonian Institution, Washington DC*

**Alan Sykes**  
Lecturer in Modern History  
*University of St Andrews*

**E A Thompson**  
Professor of Classics  
*University of Nottingham*

**Hugh Tinker**  
Professor of Politics  
*University of Lancaster*

**Hugh R Trevor-Roper**  
Regius Professor of Modern History  
*University of Oxford*

**Denis C Twitchett**  
Professor of Chinese  
*University of Cambridge*

**Ernst Wangermann**  
Reader in History  
*University of Leeds*

**Donald C Watt**  
Professor of International History  
*London School of Economics  
University of London*

**Bodo Wiethoff**  
Professor of Chinese History  
*University of the Ruhr, Bochum, Germany*

**DSM Williams**  
Lecturer in History  
*School of Slavonic and East European Studies  
University of London*

**David M Wilson**  
Director  
*The British Museum, London*



# 目 录

执笔者 .....	5
目录 .....	7
前言 .....	13
中文版出版说明 .....	14
世界历史大事年表 .....	15
世界历史的地理背景 .....	28
世界历史地图一至七篇 .....	30
致谢(资料来源) .....	296
专名汇编 .....	297
索引 .....	335

## 1 早期人类的世界

人类的起源 .....	32
1 人类祖先的踪迹	
2 在西欧的踪迹	
3 人类的进化	
4 在非洲的踪迹	
狩猎者和采集者： 早期人类的经济 .....	34
1 狩猎者在世界上的移居	
2 当代的狩猎者 狩猎者的艺术 早期狩猎者的工具	
人类和冰河时代 .....	36
1 二万年前的世界	
2 地质时代及人类的出现	
3 气候变迁和人口的增长	
4 人类向美洲的迁移	
从狩猎到农耕：农业的起源 .....	38
1 家畜和栽培植物的地理渊源	
2 世界各地的自然经济 农业革命的后果	
在最早的城市出现之前： 公元前 8000 年—公元前 3000 年的近东 .....	40
1 早期的人口集中地	
2 产铜地带	
早期欧洲：一个大陆的开拓 公元前 6000 年—公元前 1500 年 .....	42
1 欧洲的移民	
2 巨石纪念物	
3 早期的冶金术	
非洲人民及其文化 至公元 1000 年 .....	44
1 公元 1000 年的非洲	
2 降雨量和植被	
3 非洲的语言	
美洲人民及其文化 至公元 900 年 .....	46
1 美洲的人民和文化	
2 中美洲的古典时期(400—600年)	
3 北美洲东部(500—800年)	
4—5 安第斯的政治变迁	
欧洲人到来之前的澳大利亚和 大洋洲 .....	48
1 波利尼西亚和美拉尼西亚的拓殖	
2 “大澳大利亚大陆”的更新世人类	
3 新西兰的早期拓殖	
4 欧洲人到来时毛利人定居地	



## 2 最初的文明

欧亚地区文明的开始	
公元前 3500 年—公元前 1500 年.....52	
1 文明的传播	
2 文字的发展	
美索不达米亚的早期帝国	
公元前 3500 年左右—公元前 1600 年.....54	
1 早期诸帝国	
2 主要的阿摩利人王国	
3 人种的迁徙	
从巴比伦灭亡到亚述灭亡时期的近东	
公元前 1300 年左右—公元前 612 年.....56	
1 王国和帝国	
2 亚述帝国的成长	
3 文明的催化剂	
古代埃及及其帝国.....58	
1 法老时代的埃及	
2 埃及帝国的亚洲部分	
3 埃及对努比亚的征服	
4 阿马尔纳	
侵入和迁徙：印欧人和闪米特人.....60	
1 印欧人和闪米特人	
2 商业帝国	
中国文明的开端	
公元前 500 年以前.....62	
1 史前文化	
2 商代的中国	
3 西周时代的中国	
4 周代后期	
印度文明的开端.....64	
1 哈拉帕文明和吠陀文明	
2 史前遗址	
3 陶器的证据	
哈拉帕和莫恒卓达罗	
早期地中海世界	
公元前 3000 年左右—公元前 1200 年.....66	
1 爱琴海地区：主要的青铜时代中心和民族 迁移的情况，约公元前 3000—1500 年	
2 克里特岛	
3 东地中海地区的移民 约公元前 1250— 1150 年	

## 3 欧亚的古典文明

欧亚商业和文化的联系.....70		罗马帝国：从奥古斯都到查士丁尼	
1 商业和文化的联系		公元前 31 年—公元 565 年.....88	
2 丝绸之路		1 罗马帝国	
欧亚的宗教联系		从奥古斯都到公元 280 年左右	
至公元 500 年.....72		2 在日耳曼尼亚的边界	
1 宗教的传播		3 叙利亚的“边寨”	
希腊文明的传播.....74		4 罗马帝国	
1 希腊在地中海世界的殖民		从戴克里先到查士丁尼时期	
2 文化中心雅典		罗马世界的经济	
3 希腊波斯战争		公元 200 年左右.....90	
4 伯罗奔尼撒战争		1 罗马帝国的经济生活	
希腊化世界		2 罗马城的供应	
公元前 336 年—公元前 30 年.....76		基督教的兴起	
1 亚历山大帝国		至公元 600 年.....92	
2 公元前 240 年的希腊化世界		1 早期基督教会	
3 公元前 185 年的希腊化世界		2 著作家与异端	
4 希腊的同盟		3 修道院运动	
波斯诸帝国		古典世界的危机.....94	
公元前 550 年—公元 637 年.....78		1 古代世界的崩溃	
1 阿基梅尼德帝国			
2 波斯湾			
3 安息和萨珊时期的伊朗			
中国的统一			
公元前 350 年—公元 220 年.....80			
1 战国和中国的统一			
2 汉帝国			
3 汉帝国的扩张			
4 公元 2 年中国人口情况			
印度：最初的帝国.....82			
1 古代诸帝国			
2 十六大国			
3 亚历山大的入侵和孔雀帝国			
4 印度与古代世界			
5 笈多王朝时期的印度			
北欧诸民族.....84			
1 约公元前 700—400 年的中欧			
2 公元前 800 年左右的中欧			
3 凯尔特人的扩张			
4 日耳曼人扩张的前奏			
罗马势力在意大利和地中海地区的扩张			
至公元前 31 年.....86			
1 罗马势力在意大利的成长			
公元前 500—246 年			
2 公元前 500 年时意大利的居民			
3 公元前 264—31 年的罗马世界			



## 4 划分为地区的世界

- 日耳曼人和斯拉夫人入侵欧洲.....98
- 1 日耳曼人的入侵
  - 2 日耳曼诸王国
  - 3 斯拉夫人的扩张
- 基督教的扩张 600—1500 .....100
- 1 亚洲的基督教
  - 2 欧洲的基督教
  - 3 爱尔兰人和盎格鲁-萨克森人
- 犹太人的流散 70—1497.....102
- 1 罗马世界的犹太人
  - 2 公元前一世纪和公元后一世纪的朱迪亚
  - 3 中世纪欧洲的犹太人
- 伊斯兰教的传播 632—936 .....104
- 1 伊斯兰教的扩张
  - 2—3 印度和印度尼西亚
  - 4 今天的伊斯兰教
- 法兰克王国的兴起 482—814.....106
- 1 法兰克的扩张：最初情况
  - 2 语言分界线
  - 3 查理曼帝国
  - 4a-b 587—768 年的法兰西
- 814 年的欧亚世界 .....108
- 1 814 年的欧亚大陆
  - 2 长安
  - 3 君士坦丁堡
  - 4 巴格达
  - 5 科尔多瓦
  - 6 埃克斯拉夏佩勒
- 九、十世纪时对欧洲的侵袭：维金人、马扎尔人、萨拉森人.....110
- 1 入侵
  - 2 不列颠和法国的斯堪的纳维亚殖民地
  - 3 维金人的贸易
  - 4 大西洋定居地
- 从赫拉克里乌斯到第四次十字军的拜占庭帝国 610—1204 .....112
- 1 拜占庭的强大和衰落
  - 2 教义之争
  - 3 “管区制”和阿拉伯入侵
  - 4 拜占庭和斯拉夫人
  - 5 西方人攻击拜占庭
- 第一个俄罗斯国家：基辅罗斯 882—1245.....114
- 1 基辅罗斯
  - 2 诺夫哥罗德的亚历山大的战役
  - 3 植物生长带和初期移民
  - 4 蒙古人对俄罗斯的袭击
- 北欧和东欧国家的形成 900—1050 年左右 .....116
- 1 国家的出现
  - 2 丹麦的兴起
  - 3 博莱斯拉夫·赫罗布里治下的波兰
- 中世纪的德意志帝国 962—1250 .....118
- 1 中世纪的德意志帝国
  - 2 皇帝的旅行
  - 3 奥托一世统治时的东法兰克王国
- 欧洲的复兴 950 年左右—1150 年.....120
- 1 欧洲再生
  - 2 地中海的光复
  - 3 黑森林的移民
  - 4 法国东北部的开垦和定居
  - 5—6—7 城市的发展
  - 8 科隆
- 欧洲教会和国家的冲突 1056—1314.....122
- 1 反正教运动
  - 2 修道院改革
  - 3 策封权斗争
  - 4—5 1152—90 年和 1190—1268 年帝国与教皇的冲突
- 西欧封建君主国 1154—1314.....124
- 1 英法君主制的兴起
  - 2 意大利的分裂
  - 3 西班牙的光复
- 唐到宋时的中国文明 618—1278 .....126
- 1 唐代中国
  - 2 七至八世纪中国人的世界
  - 3 中国的分裂：五代十国(910—23年)
  - 4 人口增长
  - 5 宋代中国
- 蒙古帝国 1206—1405.....128
- 1 1259 年前的蒙古帝国
  - 2 蒙古对欧洲的侵略 1237—1242 年
  - 3 蒙古帝国的分裂 1259 年后
  - 4 铁穆耳的征服 1370—1405 年
- 印度：为权力而斗争和德里苏丹 .....130
- 1 地方王国和为帝国而斗争
  - 2 十一世纪的印度
  - 3 德里苏丹
  - 4 巴布尔侵入前夕的印度
- 东南亚的早期文明 至公元 1511 年 .....132
- 1 史前遗址
  - 2 500—1500 年的东南亚
  - 3 1500 年文化的划分
- 穆斯林世界：中东和北非 909—1517.....134
- 1 约 1090 年的穆斯林世界
  - 2 穆斯林征服安纳托利亚
  - 3 穆斯林收复巴勒斯坦
- 非洲国家的出现 900—1500.....136
- 1 大帝
  - 2 穿越撒哈拉的道路
- 奥斯曼帝国的兴起 1301—1520.....138
- 1 奥斯曼的进军
  - 2 奥斯曼以前
- 十四世纪的东欧 .....140
- 1 1386 年的东欧
  - 2 日耳曼向东移民
  - 3 条顿骑士团征服普鲁士
- 十四世纪西欧的危机 .....142
- 1 饥荒、瘟疫和群众骚乱
  - 2 英国-苏格兰人的战争
  - 3 瑞士邦联
  - 4 百年战争
- 欧洲的商业和金融 1500 年左右.....144
- 1 汉萨同盟
  - 2 和威尼斯交通的速度
  - 3 四个主要贸易网
  - 4 世界贸易圈
- 从十字军到巴托洛梅乌·迪亚斯时的欧亚商路 .....146
- 1 欧亚商路
  - 2 非洲的葡萄牙人
- 欧洲人征服前夕的美洲 .....148
- 1 美洲人
  - 2 阿兹蒂克人
  - 3 印加人
- 新君主政治：十五世纪结束时的欧洲 .....150
- 1 新君主政治
  - 2 欧洲的哈布斯堡帝国
  - 3 低地国家的形成
  - 4 法国的重新统一



## 5 新兴的西方世界

欧洲扩张前夕的世界 1500年左右.....154	莫卧儿帝国和英国势力	争夺波罗的海的斗争
1 各种主导经济和各主要文明	在印度的增长 .....172	1523—1721 .....188
2 葡萄牙人扩张前夕的贸易	1 莫卧儿帝国	1 1523—1721 年的波罗的海
3 人种的分布	2 莫卧儿印度：经济产品和贸易	瑞典帝国的兴衰
4 世界宗教的传播	3 迄 1805 年英国势力的增长	四分五裂的德意志
5 作物的传播	清代的东亚 .....174	1648—1806 .....190
欧洲人地理发现的航行	1 中华帝国的扩张	1 1648 年的德意志
1497—1780 .....156	2 三藩之乱	2 十八世纪工业的增长
1 欧洲人的主要的航行	3 清代的经济	3 普鲁士的兴起
2 在加勒比海的航行	4 锁国中的日本	4 1806 年的德意志
3 欧洲人在太平洋的探索	十九世纪中国的经济	法国的勃兴 1647—1715.....192
欧洲的海外扩张：	东南亚和欧洲列强	1 行政和防卫
1500—1600 年的西班牙和葡萄牙 .....158	1511—1826 .....176	2 东北疆界
1 1600 年前后的伊比利亚的贸易、活动站	1 进入东南亚的欧洲人	3 西班牙王位继承战争
拓殖地	2 香料贸易路线	为建立帝国而斗争 1713—1815.....194
2 1519—1520 年西班牙人入侵墨西哥	3 荷兰人在爪哇的扩张	1 在北大西洋和北美洲的斗争 1754—1763 年
3 1531—1533 年西班牙人入侵秘鲁	4 1826 年的马来诸邦	2 争夺印度
欧洲的海外扩张：	欧洲的经济：农业和农业社会	3 英国在欧洲海域的胜利
1600—1713 年的荷兰、英国和法国 .....160	1500—1815 .....178	奥斯曼帝国、奥地利和俄国：
1 向东方的商业扩张	1 农民的解放	1648—1795 年的东欧 .....196
2 欧洲在北美的拓殖地	2 马铃薯的传入	1 领土的得失
3 欧洲在西印度群岛的拓殖地	3 荷兰土地开垦	2 维也纳之围
俄罗斯在欧洲和亚洲的扩张	4 欧洲的农业区	3 哈普斯堡—奥斯曼边界
1462—1815 .....162	欧洲的经济：贸易和工业	4 西里西亚战争
1 莫斯科公国的演进和扩张	1550—1775 .....180	5 波兰的瓜分
2 经济活动	1 十六世纪	形成中的全球性经济 1775 .....198
3 俄罗斯在西伯利亚的扩张	2 十八世纪	1 世界贸易的模式
殖民地美洲 1535—1783.....164	3 大西洋贸易	2 美洲的出口
1 殖民地美洲	4 粮食贸易和白银流通	3 主要贸易流通
2 人口和拓殖区	宗教改革与反改革：欧洲宗教战争	4 北方的毛皮贸易
3 英属北美	1517—1648 .....182	工业革命开始：
非洲的贸易和帝国 1500—1800.....166	1 1560 年欧洲的宗教	1760—1820 年的大不列颠 .....200
1 贸易和帝国的发展	2 神圣罗马帝国的宗教冲突	1 工业发展的模式
2 奴隶贸易的发展	3 法国的宗教冲突	2 土地革命
明代的东亚 1368—1644.....168	西北欧近代国家的兴起	3 企业家先驱
1 明代	1500—1688 .....184	革命时代 1773—1814.....202
2 明代的经济	1 “近代国家”	1 革命的时代
3 明时期的造反	2 英国内战	2 法国革命
4 日本内战的世纪	地中海世界 1494—1797.....186	3 革命的法国的扩张
中国人口的变动	1 争雄 1495—1620 年	拿破仑和欧洲的新格局 .....204
穆斯林势力的复兴	2 西班牙在马格里布	1 拿破仑帝国
1520—1639 .....170	3 亚得里亚海——威尼斯的生命线	2 拿破仑体制
1 新穆斯林诸帝国		3 海外世界



## 6 欧洲统治时期

- 人口的增长和流动 1815—1914.....208
- 1—2 世界人口流动
  - 3 1820 年的欧洲人口
  - 4 1900 年前后欧洲人口
  - 柏林
  - 纽约
- 欧洲的工业革命 1815—1870.....210
- 1 迄 1850 年欧洲的工业化
  - 2 欧洲关税联盟
  - 3 鲁尔的扩张
- 欧洲的工业革命 1870—1914.....212
- 1 欧洲工业化 1870—1914 年
- 欧洲民族主义的兴起
- 1800—1914 .....214
- 1 欧洲的语言、民族和政治的划分
  - 2 巴尔干诸民族
  - 3 斯堪的纳维亚
- 德国和意大利:
- 1815—1871 年争取统一的斗争 .....216
- 1 德国的经济统一
  - 2 意大利的统一
  - 3 德国的统一
- 更广阔的世界中的工业革命
- 1850—1929 .....218
- 1 海外的工业化
  - 2 日本的工业化
  - 3 1915 年的加拿大
- 形成中的美国:
- 向西部扩张 1783—1890.....220
- 1 向西部扩张
  - 2 移民和拓殖地
  - 3 土地转让和拓殖地密度
  - 4 印第安人的命运
  - 5 野牛
  - 6 被征服后的印第安文化
- 形成中的美国:
- 南北战争和经济增长 .....222
- 1 1861—1865 年的南北战争
  - 2 向西部扩张: 铁路和庄稼
  - 3 联邦各州和邦联各州
  - 1840—1900 年经济的增长
  - 资源比较: 合众国和邦联
  - 内战: 从军和伤亡
- 形成中的美国:
- 1776—1930 年的政治和社会 .....224
- 1 1800 年的选举
  - 2 1860 年的选举
  - 3 1896 年的选举
  - 十九世纪的移民
- 拉丁美洲: 独立和国家的发展
- 1810—1910 .....226
- 1 拉丁美洲的发展
  - 2 1810—1826 年的独立战争
  - 3 出口经济和外国投资
  - 4 人口和移民
  - 5 太平洋的战争
- 奥斯曼帝国的解体 1800—1923.....228
- 1 1800—1923 年的中东与北非
  - 2 大国间的秘密协议
  - 3 1920—1922 年的希土战争
  - 埃及: 人口
  - 埃及: 棉花
- 俄罗斯帝国: 扩张和现代化
- 1815—1917 .....230
- 1 俄国的欧洲部分
  - 2 俄国的亚洲部分
  - 3 农村人口
  - 4 克里米亚战争
- 中华帝国的瓦解
- 1842—1911 .....232
- 1 造反与外国的进攻
  - 2 清帝国的肢解
  - 3 辛亥革命
- 英国统治下的印度 1805—1931.....234
- 1 1857 年的印度
  - 2 占有缅甸
  - 3 1931 年的印度帝国
  - 4 人口: 社会和经济变革
- 澳大利亚和新西兰的发展 .....236
- 1 新西兰的发展
  - 2 澳大利亚的发现
  - 3 探险
  - 4 早期贸易
  - 5 拓殖与发展
- 欧洲列强瓜分前的非洲 1800—1880.....238
- 1 欧洲势力的增长
  - 2 欧洲人在非洲的探险
  - 3 在南部的种族拓殖
- 瓜分非洲 1880—1913.....240
- 1 瓜分非洲
  - 2 在非洲的外来统治
  - 3 在非洲的殖民战略
- 日本的扩张和现代化
- 1868—1918 .....242
- 1 工业化的日本
  - 2 海外扩张
  - 3 日俄战争
  - 日本的人口
  - 日本的贸易
- 欧洲的殖民帝国 1815—1914.....244
- 1 世界体系的结束
  - 2 印度洋
- 美国兴起为世界强国 1867—1917.....246
- 1 美国在太平洋的扩张
  - 2 巴拿马运河
  - 3 阿拉斯加的边界
  - 4 加勒比地区
- 对殖民的反抗 1881—1917.....248
- 1 亚洲的反抗
  - 2 非洲的反抗
- 欧洲的争夺和联盟 1878—1914.....250
- 1a 二元联盟
  - 1b 俾斯麦秩序体系的全盛期
  - 1c “地中海协约”
  - 1d 德国的“新路线”
  - 1e 奥俄协约
  - 1f 英法协约
  - 1g 波斯尼亚危机以后的欧洲
  - 1h 大战前夕的欧洲
  - 2 在摩洛哥的均势
  - 军备竞赛
- 第一次世界大战 1914—1918.....252
- 1 列强的阵营
  - 2 德国在西线的攻势和马恩河战役
  - 3 欧洲大战
  - 4 中东的战争
  - 海战



## 7 全球文明时代

世界经济的形成 1870—1914.....256	西面的战争 1941—1945.....272	美国的发展 1940—1970.....288
1 世界经济的发展	1 希特勒的欧洲“新秩序”	1 财富与人口
2 阿尔卑斯隧道和铁路	2 大西洋战役	2 工业的变化
苏伊士和巴拿马运河	3 德国的败北	高效率的农业
1914年国外投资	4 斯大林格勒战役	人口的模式
1860年和1913年世界贸易	5 库尔斯克战役	苏联的发展 1926—1970.....290
俄国革命 1917—1925.....258	6 诺曼底登陆	1 1926—1970年的苏联
1 战争和革命时期的俄国	大战以后的欧洲 .....274	2 共和国地位的变化
2 红星照耀欧洲	1 战后人口流动	3 人口动向
3 红星照耀亚洲	2 军事和经济集团	冷战 1949—1973.....292
帝国主义和民族主义	3 1945年以来的柏林	1 “两极”时代
1919—1941 .....260	4 1945年以来的的里雅斯特	2 欧洲
1 政治统治和经济控制	经济恢复	3 朝鲜
2 中东委任统治地的动乱	从帝国后退 1939—1977.....276	4 印度支那
中国革命 1912—1949.....262	1 1939年的殖民世界	5 中东
1 1926—1927年北伐	2 1977年的殖民世界	6 古巴
2 国民党政权	东亚和东南亚的新兴国家	1975年的世界：富国与穷国 .....294
3 1945年以前的中国共产主义运动	1945—1974 .....278	1 富国与穷国
4 共产党在1945—1949年内战中的胜利	1 独立后的东亚	2 地区经济集团
欧洲的政治问题 1919—1934.....264	2 经济和军事的增长	3 联合国成员国
1 各国间的政治问题	3 中国的发展	第三世界生产者协会
2 欧洲安全体系	独立以来的南亚 1947—1975.....280	国家之间的差距
3 各国人民的迁移	1 旁遮普分治	1974年的世界人口
大萧条 1929—1939.....266	2 孟加拉分治	
1 大萧条时期的美国	3 印巴分治	
2 欧洲的社会和政治改革	4 边界纠纷	
3 世界经济	5 锡兰	
世界失业	非洲的解放 1946—1976.....282	
世界贸易	1 独立及其后果	
商品生产 1926—1938年	2 刚果危机	
美国的统计数字	中东 1945—1974.....284	
第二次世界大战的来临	1 中东独立国家的诞生	
1931—1941 .....268	2 以色列和巴勒斯坦	
1 欧洲的联合和结盟	石油生产的增长	
2 日本的扩张 1931—1941年	拉丁美洲：革命和反动	
3 西班牙内战 1936—1939年	1930—1973 .....286	
4 德国和意大利的扩张 1934—1939年	1 1930—1973年的拉丁美洲	
5 1939—1941年欧洲各个战役	2 经济发展	
亚洲和太平洋战争 1941—1945.....270	3 人口增长和社会结构	
1 1941—1942年日本进攻和盟国反攻		
2 盟国反攻 1942年8月—1944年5月		



# 前 言

在过去的四分之一世纪里，我们关于世界历史的范围和格局的观念已经发生了重大的变化。新版《泰晤士世界历史地图集》力求反映这些变化，并提供合乎我们生活的这个世纪的一个世界历史观。

前一代的大多数历史地图集是以其“欧洲中心论”为特征的，即倾向于把欧洲（尤其是西欧）作为中心，至于其他地区或国家，仅仅在欧洲影响所至时才提及。在新版的本图集中，我们打破了这种传统的西方观点，因为我们深信，这样一种研究方法会把人引入歧途，并且也是站不住脚的。我们旨在提供一个历史观点，不仅放眼世界，展示全球，而且不带成见和偏私，公正地评价各个时代和世界各地一切民族的建树。

诚然，我们对既往的历史的知识有深有浅，这无疑是事实；不过，在我们力求避免错误地给予西方历史少于按其建树所应得的篇幅的同时，决不会故意将任何一个民族排斥在史册之外，也决不会挑选其中某一个民族来大书特书。我们特别注重世界各大文明及其联系和相互影响；但是我们也未忽略历史上的文明中心以外的各个民族——例如中亚细亚的游牧民——，他们对历史的影响比一般估计的更为意义深远。

我们说这是一册世界历史地图集，那意思是，这不仅仅是松散地串连在一起的一整套国别史。换句话讲，它较少涉及各别国家历史上的各别事件，而较多涉及席卷各大洲的大规模运动——例如世界各大宗教的传播。出色的专门性的国别史地图为数颇多。我们无意同他们竞争；由于我们不想打破这个集子结构和比例的平衡，因此，即使想要竞争也是不可能的。

这并非一册时事地图，指出这一点或许也是重要的。我们把相当一部分篇幅用于展示1945年以后的事件——从更长远的考虑来看待世界历史，这点篇幅或许是不够的。但是我们无意紧跟国际形势的变化，除了个别事例外，本集展示的史实到1975年为止。

历史是动态的，不是静态的。它是一种变化和运动的时间过程，我们力图避免展现一系列过去时代各别运动中的各别局势的静态画面。《泰晤士世界历史地图集》特别致力于运用适当的视觉手段来突出变化、扩展和收缩。我们通过这种

途径来传播历史是体现历史进程连续性的观念。

任何试图用大约一百三十块图版来展示世界历史概观的地图集，都必定是有选择的。在为本集内容选择条目时，我们所坚持的原则是选择在**当时**是重要的而非**现在**看来是重要的事件。我们认为，任何其他标准都无异于用产生畸像的透镜来反映历史。

如果我们保证这本地图集反映出任何特定时期不同文明相对的重要意义和世界力量的对比的话，那末，这不单单出于我们对过去的虔敬，而且由于我们相信，在形成了今天这样的结构的世界上，印度、中国和日本的历史，亚洲和非洲其他国家的历史，如同欧洲的历史一样，都是至关重要的。鉴于同样的理由，我们试图以同样的途径保持东欧和西欧之间比重的协调，以及公正地评价各个文明世界，诸如经常只是附带提及的奥斯曼帝国。希望我们做到人人都能接受的平衡，这是徒劳的；但是我们相信，即使篇幅有限，本地图集也可以被公正地认为是内容丰富、涵括世界的。至少这是我们为之努力的目标。

历来的历史地图集都关注政治事件和政治地理上的变动。在过去的三四十年间，人们的兴趣中心已经不在这方面了。当代人关注社会史和不同文明世界在文化上的建树更甚于关注政治分野和武功战绩。《泰晤士世界历史地图集》相当注重这些条目，尤其注重经济发展。不幸的是，文化和知识发展史很不适宜于用制图提供史实的方法来反映，有些内容按我们的理想是希望能包括在内的，但不得不删略掉了。可是我们想出了补救的办法来显示与文化有关的内容——同时还使之显示得比较生动——那就是在版面允许的情况下，提供与各该图版有关的时代的视觉记录，它们是有关民族或文明在历史上具有重大意义的工具、工艺品和其他独特产品。每一幅图版还包括一篇由主持工作的专家撰写的解说，为地图或图表提供背景材料。

一切地图集都包含若干专门技术和规则，但是没有一种及得上历史地图集所包含的那么多。我们试图利用一切合用的制图技术，尤其是使用种种不同的投影图法来突出不同的历史环境；举个例来说，比如关于伊斯兰教的地图，是有意以麦加为中心，由那里出发把地中海世界全收眼底——七世纪



的阿拉伯人便可能是这样来眺望世界的。在某些场合，我们采用了精心制作的立体地形图；在另一些场合，我们又故意简化，牺牲了地理上的细节来突出主要的历史事件。这样处理的结果，可能并非总是为人们所熟悉的，但是我们相信这样做可以给人们打开新的眼界。

这册地图集的原方案是笔者于1973年制订的，本人有幸能同L·S·斯塔夫里亚诺斯，并同A·J·托因比（在他去世前）讨论过此方案。我感激这两位所作的批评指教和鼓励。我决非出于客套，还要感谢各执笔者和其他给予协助者（名单见第四、五、六页），大力以新颖独到和引人入胜的方式，提供为人们所熟悉和不熟悉的材料。他们的合作保证了本图集的可靠性和学术上的高水平。最后，应对我们的前辈的开拓

工作表示敬意，他们为我们铺平了道路。本图集包括一份历史地图集目录。尽管我们的意图往往与它们的不同，但是我们自然一一查阅过，而它们也是必不可少的指导和情报来源。然而，《泰晤士世界历史地图集》是一项新的事业，尤其是本集的图版全系独创的。在我们看来，制图术上过去从未处理过的条目不在少数，另外，所有的条目都是按照执笔者的说明绘制的，目的明确，即在于满足现时世界各地读者的需要和兴趣。

Geoffrey Barraclough

杰弗里·巴勒克拉夫

一九七八年二月

## 中文版出版说明

英国前牛津大学讲座教授杰弗里·巴勒克拉夫担任主编的《泰晤士世界历史地图集》，1978年出版以来，已被译成德文、意大利文、法文、荷兰文、日文和希伯来文出版。现由本店翻译出版中文版。出版中文版主要系供我国学术界和出版界参考之用，因此，其内容和形式，力求保持原著面貌，完全照原图翻印。这并不表明中文版出版者同意原著的所有观点，特别是涉及有关中国的部分。至于有关中国历史疆界的地图，以及有关中印、中苏、中蒙等边界的图示，本图集更有明显错误：有的图把中国领土西藏、台湾作为独立的政治单位或经济单位来表示，对金门、马祖、西沙群岛、南沙群岛、黑龙江同乌苏里江合流处等我国领土，作为“有争议地区”，等等，须请读者注意。在中文版中，特另附一张北京地图出版社编制的《中华人民共和国地图》，供读者参看。

同时，我们认为这部地图集具有某些特点，比如它在一定程度上改变了过去以欧洲为中心阐述历史的旧观点，并从宏观历史的高度来阐述人类历史的形成和发展，避免了事件的堆砌和割裂历史；在制图工艺方面也是比较先进的，颇有参考价值。

本地图集中文版系根据伦敦泰晤士图书公司1979年出版的英文原版翻译，用该公司提供的全套胶片图版印刷。

本地图集中文版的出版，得到吴树炽先生惠助，二十几位同志担任翻译和校订工作，并此致谢。

生活·读书·新知三联书店

一九八二年四月



# 世界历史大事年表

以下十二页是一份概要的世界历史大事年表。经过必要简略的条目分列于以地区名称为标题的各栏中，各栏标题又随时代不同而变化，反映着历史地理上的变化。有一栏是独立的，列举出世界上一切地区的重大文化事件（指最广义的文化，不仅包括音乐、艺术和文学，而且也包括技术革新和科学发明）。

这份大事年表，连同“专名汇编”和地名索引（第 297 至 360 页）一起，旨在帮助读者把本图集所记述的各种事件，置于更广阔的世界历史范畴中。这份大事年表还指出不同的地区在不同的时代里所具有的相对的重要性，以及每一地区对于文明和文明生活的发展所作出的贡献。

这份大事年表始于公元前九千年左右农业起源之时。史前时期的时间计算，读者可参看第 36 页的时代划分图表。



## 亚洲不包括近东

约 6000 年 种稻(泰国)

约 3500 年 两城镇(龙山文化)中国最早的城市

约 3000 年 泰国使用青铜

约 2750 年 印度河流域文明诞生

约 1800 年 中国最早的城市文明,商青铜时期文化

约 1550 年 雅利安人毁灭印度河流域文明,定居在北印度

约 1027 年 中国商朝被周推翻,印度雅利安人向东印度扩展到恒河流域

约 800 年 雅利安人向南印度扩张

771 年 中国周朝封建秩序崩溃

## 欧洲

约 6500 年 在希腊和爱琴海开始出现农业,约 5500 年传到多瑙河和匈牙利,约 4500 年传到低地国家和德国,约 5000 年沿地中海海岸传到法国,约 4000 年农民渡海到不列颠

3200—2000 年 爱琴海早期基克拉迪文明

约 3000 年 铜工艺传播

约 2000 年 印欧语人(最早的希腊人)侵入并定居在伯罗奔尼撒;克里特的“米诺斯”文化开始

约 1600 年 希腊迈锡尼文化开始

约 1450 年 米诺斯文化的克里特覆亡

约 1200 年 希腊迈锡尼文化衰落

约 1000 年 伊特鲁里亚人到达意大利

753 年 传说的罗马建立年代  
约 750 年 希腊城邦开始在地中海各处建立拓殖地

约 700 年 西徐亚人从中亚散布到东欧  
约 700—450 年 中欧和西欧的哈尔施塔特文化,混合农耕,铁器工具

## 近东和北非

约 9000—8000 年 动物驯养和谷类种植(小麦、大麦);永久性定居开始;近东“新石器时代农业革命”  
8350—7350 年 耶利哥城建立,世界第一个有城垣的城(面积十英亩)  
约 7000 年 安纳托利亚进行了最早的铜矿砂试验

6250—5400 年 沙塔尔休于(安纳托利亚)兴盛,当时最大的城市(三十二英亩)  
约 5000 年 已经利用灌溉的部族向美索不达米亚冲积平原殖民  
约 5000 年 埃及农业定居  
约 4000 年 近东开始应用青铜铸件,最早应用于犁

约 3100 年 美尼斯王统一埃及;王朝时期开始  
约 3000 年 苏美尔主要城市发展

约 2685 年 埃及“古王国”(金字塔时期)开始(到公元前 2180 年)

2371—2230 年 阿卡德王萨尔贡一世建立世界历史上的第一个帝国

约 2000 年 赫梯人侵入安纳托利亚建立帝国(1650)  
约 1800 年 沙马什阿达德建立亚述国家  
约 1750 年 汉谟拉比建立巴比伦帝国

约 1567 年 卡摩斯和阿摩西斯一世驱逐希克索斯侵略者;埃及“新王国”开始(到公元前 1090 年)

约 1200 年 赫梯帝国覆亡  
约 1200 年 犹太人出埃及,定居于巴勒斯坦

1166 年 埃及最后一个伟大的法老拉美西斯三世卒  
约 1150 年 大卫王统一以色列和犹太  
约 1100 年 腓尼基人散布在地中海地区(到公元前 700 年)

约 840 年 乌拉尔国兴起  
814 年 腓尼基人建立迦太基殖民地的传说年代

721—705 年 亚述作为军事强国的极盛时代

## 其他地区

约 9000 年 猎人经过美洲散布到南美

约 3000 年 阿拉伯农业技术传到中非  
约 3000 年 美洲(厄瓜多尔和哥伦比亚)最早的陶器出现

约 2500 年 撒哈拉地区开始干涸

约 2000 年 秘鲁最早的金属制品出现  
约 2000 年 来自印度尼西亚的移民开始在马来西亚定居

约 1300 年 美拉尼西亚定居者到达斐济,然后向西扩展到波利尼西亚

约 1150 年 墨西哥奥尔梅克文化开始

约 900 年 库施(努比亚)王国建立

## 文化和技术

约 6000 年 沙塔尔休于最早知道陶器和毛纺织品

约 3500 年 布列塔尼、伊比利亚半岛和不列颠群岛用巨石建造坟墓和马戏场(环形巨石排列,约 2000 年)  
约 3500 年 发明车轮、犁(美索不达米亚)和帆船(埃及)

约 3100 年 苏美尔发明象形文字

约 2590 年 齐阿普斯在吉萨建最高大的金字塔  
约 2500 年 驯化马(中亚)

约 2000 年 帆应用于远洋航船(爱琴海)

约 1500 年 中国使用表意文字;克里特和希腊使用线条形文字 B (Linear B);安纳托利亚赫梯人使用楔形文字  
约 1450 年 婆罗门教发展,吠陀作品(最早的印度文学)开始  
约 1370 年 埃赫那吞在埃及强制信奉一神教太阳神  
约 1200 年 犹太宗教开始(崇拜耶和华)

约 1100 年 腓尼基人发展字母书写体(所有现代欧洲书写体的基础)

800—400 年 《奥义书》文章和梵文宗教文章成书时期  
776 年 希腊举行第一次奥林匹克运动会

约 750 年 阿莫斯,以色列第一个伟大的先知  
约 750 年 荷马的《伊利亚特》和赫西奥德的诗第一次被记述下来



## 亚洲不包括近东

约 660 年 神武天皇传说是日本第一个皇帝  
约 650 年 中国采用炼铁技术

约 500 年 僧伽罗人（属雅利安民族）到达锡兰

403—221 年 中国“战国”时期

322 年 旃陀罗笈多在印度摩揭陀建立孔雀帝国

262 年 孔雀王朝皇帝阿育王（273—236）皈依佛教

221 年 秦朝始皇帝统一中国（到 207 年）

202 年 汉朝再统一中国，建都长安

185 年 巴克特里亚（大夏）国王德米特里和美南德征服印度西北部

## 欧洲

约 650 年 科林斯和其他希腊城邦“僭主”兴起

510 年 罗马共和国建立  
约 505 年 克利斯提尼斯建立雅典民主政体

490 年 马拉松战役：波斯人进攻雅典失败

480 年 萨拉米和普拉蒂亚战役（479）：波斯人侵略希腊失败

478 年 提洛同盟建立，后成为雅典帝国

约 450 年 中欧和西欧拉泰纳文化出现

431—404 年 斯巴达和雅典之间的伯罗奔尼撒战争

356 年 马其顿国王菲利普二世即位

338 年 凯罗尼亚之役，使马其顿统治希腊

290 年 罗马完全征服中意大利

241 年 同迦太基第一次布匿战争（264—241），使罗马统治西西里

218 年 第二次布匿战争（218—201）：迦太基的汉尼拔进军意大利

206 年 罗马统治西班牙

168 年 罗马战败，马其顿遭分割

146 年 罗马劫掠科林斯，希腊处于罗马统治之下

## 近东和北非

663 年 亚述人征服埃及，带进铁器的使用

612 年 尼尼微城被巴比伦人、米底亚人和西徐亚人占领；亚述国覆亡

586 年 巴比伦人囚禁犹太人

约 550 年 波斯居鲁士二世（大帝）战败米底亚人建立波斯帝国

521 年 大流士一世（大帝）统治下的波斯，统治着从尼罗河到印度河地区

约 520 年 大流士一世完成连接尼罗河和红海的运河

494 年 波斯人镇压爱奥尼亚人的造反

334 年（马其顿的）亚历山大大王入侵小亚细亚；征服埃及（332），波斯（330），到达印度（329）

323 年 亚历山大卒，帝国分裂为马其顿、埃及、叙利亚和帕加马

304 年 埃及的马其顿统治者托勒密一世，建立独立王朝（到公元前 30 年）

247 年 阿尔萨西斯一世建帕提亚王国

149 年 第三次布匿战争（149—146），罗马灭迦太基设立阿非利加行省

## 其他地区

约 500 年 制铁技术传到非洲下撒哈拉

公元前 500—公元 200 年 北尼日利亚诺克文化时期

## 文化和技术

约 650 年 发行第一批硬币：吕底亚国（小亚细亚）和希腊（约 600 年）  
约 650 年 希腊抒情诗产生（约 612 年萨福诞生）

585 年 米利都的泰勒斯预言日月食；希腊理性主义哲学开始

558 年 琐罗亚斯特开始他的预言性的工作

550 年 琐罗亚斯特教成为波斯官方宗教

约 540 年 希伯来先知者多特洛·以赛亚在巴比伦流放期间工作

约 530 年 数学家和神秘主义者毕达哥拉斯活跃

528 年 耆那教派创始人马哈维拉传说的逝世时期

520 年 老子卒（605 年生），传说是道教的创始者

约 500 年 阿基梅尼德波斯人将食用植物（稻、桃、杏等）传到西亚

约 500 年 印度种姓等级制建立

约 500 年 墨西哥最早象形文字（蒙特阿尔班）

486 年 佛教创始人乔达摩·悉达多（悉达瞿昙）卒

479—338 年 希腊古典文化时期。诗歌：平德（518—438）；戏剧：爱斯基里斯（525—456），索福克利斯（496—406），幼里底底斯（480—406），亚里斯多芬（约 440—385）；历史：希罗多德（约 486—429），修昔底德的斯（约 460—400）；医学：希波克拉底（约 470—406）；哲学：苏格拉底（469—399），柏拉图（约 427—347），亚里斯多德（384—322）；雕刻：菲狄亚斯（约 490—417），普拉克西特勒斯（约 364）；建筑：帕尔特农（446—431）

479 年 孔子卒

350—200 年 中国思想的伟大时期；道家、法家和儒家形成；最早的科学发现

312/11 年 塞琉古王朝时期开始，出现第一个连续的历史纪年系统

约 290 年 亚历山大图书馆建立  
277 年 最早的中国诗人屈原卒（公元前 343 年生）



# 公元前 142 年

## 亚洲不包括近东

141年 中国皇帝武帝时,汉朝势力扩展到东亚  
约 138年 张骞中亚探险

130年 月氏部族(吐火罗人)在特兰索西亚纳建立王国  
约 112年 “丝绸之路”开辟,穿越中亚,连接中国和西方

公元 9年 中国王莽篡权  
25年 汉朝中兴,建都洛阳

约 60年 贵霜帝国兴起

78—102年 贵霜帝国皇帝卡尼西卡控制印度北部  
91年 中国战败蒙古匈奴

184年 “黄巾”造反,大乱中国汉朝

220年 汉朝终结,中国分裂为三国

245年 中国使者访问第一个重要的东南亚国家扶南(现代柬埔寨)

304年 匈奴入侵中国,中国分裂到589年

320年 旃陀罗笈多一世在北印度建立笈多王朝

约 350年 匈奴入侵波斯和印度

## 欧洲

133—122年 提比利乌斯和盖乌斯·革拉古兄弟领导的罗马改革运动失败

89年 全部意大利人享有罗马公民权

49年 尤利乌斯·凯撒征服高卢  
47—45年 罗马内战,尤利乌斯·凯撒成为唯一的统治者(45)

31年 阿克提翁之战,屋大维(后来是奥古斯都皇帝)建立全罗马的统治

27年 罗马共和国崩溃,帝国时代开始

公元 43年 罗马入侵不列颠

公元117年 罗马帝国扩张的极限

167年 天花流行,损害罗马帝国

212年 授予帝国所有自由居民以罗马公民权

238年 哥特人开始侵扰罗马帝国

293年 戴克里先皇帝改组罗马帝国

330年 罗马帝国首都迁到君士坦丁堡

370年 匈奴在欧洲出现  
378年 西哥特人打败并杀死罗马皇帝于亚德里雅那堡

406年 汪达尔人入侵并蹂躏高卢和西班牙(409)  
410年 西哥特人入侵意大利,劫掠罗马并蹂躏西班牙

## 近东和北非

64年 庞培大帝征服叙利亚,塞琉古帝国亡  
53年 卡里战役:帕提亚打败罗马侵略

30年 安东尼和克里奥巴特拉卒:埃及成为罗马行省

公元 44年 毛里塔尼亚(摩洛哥)被罗马兼并

公元70年 罗马人毁灭耶路撒冷犹太庙宇

116年 罗马皇帝图拉真完成美索不达米亚的征服

132年 犹太人向罗马造反,导致犹太人散居四方

224年 波斯萨珊王朝建立

429年 汪达尔王国在北非

## 其他地区

100年 骆驼被引入撒哈拉非洲

约公元 50年 阿克苏姆(埃塞俄比亚)王国开始扩张

150年 柏柏尔部族和曼丁戈部族开始统治尼日尔盆地

约 300年 中美玛雅文明兴起

## 文化和技术

142年 台伯河上的第一座石桥完成

79年 中国历史学家司马迁卒

46年 尤利乌斯·凯撒改革历法,尤利乌斯历法一直使用到公元1582年(英国1752年,俄国1917年)  
31年—公元14年 罗马的“奥古斯都时期”:弗吉尔(70—19),霍勒斯(65—27),奥维德(43—公元17),李维(59—公元17)  
5年 日本建立靖国神社

约公元 30年 基督教创始人拿撒勒的耶稣在耶路撒冷被钉在十字架上

46—57年 圣保罗到各地传教

90—102年 银拉丁的伟大时期:塔西佗(约55—120),尤维纳尔(约55—约140),马特里阿尔(约38—102)

105年 中国开始用纸  
约 125年 第三届佛教徒会议:普遍承认雕塑佛像  
150年 最早的残余的梵文铭文(印度)  
约 150年 佛教传入中国

约 200年 《米希那》(犹太法典)完成  
约 200年 印度史诗:《摩诃婆罗多王朝史诗》、《罗摩衍那》、《薄伽梵歌》  
约 200—250年 基督教神学发展:特尔图良(约160—220),克勒门特(约150—约215),俄利坚(185—254)

271年 使用磁罗盘(中国)  
274年 “不可征服的太阳”被宣布为罗马帝国的神  
276年 曼尼教派的创始者曼尼(215年生)被钉在十字架上  
285年 儒教传入日本  
约 300年 亚洲发明马镫

313年 《米兰敕令》:罗马帝国允许基督教徒信仰自由

325年 阿克苏姆天麦罗(库施)王朝

350年 佛教岩洞窟宇、绘画、雕刻(到800年)

404年 圣经拉丁文译本 Vulgate 完成  
413年 库马拉笈多,印度的伟大文学时期  
426年 西波城主教奥古斯丁完成《上帝城》



## 亚洲不包括近东

480年 笈多帝国被推翻

607年 吐蕃统一

617年 中国处于混乱状态

624年 唐朝统一中国

约 640 年 印度北部曷利沙帝国建立

645年 孝德天皇“大化改新”按照中国方式变革日本

658年 中国权力在中亚大扩张,阿富汗,克什米尔,粟特和乌浒成为保护国

665年 吐蕃人扩张到土耳其斯坦、青海

676年 新罗统一朝鲜

712年 阿拉伯征服信德和撒马尔罕

745年 蒙古回纥帝国开始

751年 塔拉斯河之役,中国和阿拔斯哈里发制定分界线

755年 中国安禄山造反

794年 日本首都从奈良迁到京都

约 802 年 扎耶哈尔曼二世建立吴哥王国(柬埔寨)

836年 控制印度德干的斗争

840年 回纥帝国亡

842年 吐蕃帝国瓦解

## 欧洲

449年 盎格鲁人、萨克森人和朱特人开始征服不列颠

476年 西罗马最后一位皇帝被废黜

486年 克洛维一世建立法兰克人王国

493年 东哥特人在意大利掌握权力

533年 查士丁尼在北非和意大利(552)恢复罗马帝国

约 542 年 淋巴腺鼠疫肆虐欧洲

568年 伦巴德人征服北意大利

590年 “伟大的”格雷戈里一世扩大罗马教皇权力

610年 东罗马皇帝赫拉克里乌斯即位,(东)罗马帝国希腊化时代开始,从此以后称为拜占庭帝国

680年 保加尔人入侵巴尔干

687年 特尔垂之战,卡罗林人统治法兰克国家

711年 穆斯林入侵西班牙

732年 普瓦蒂埃之役阻止阿拉伯人在西欧的扩张

751年 伦巴德人夺取拜占庭在北意大利的最后立足点拉文纳

774年 查理曼征服北意大利

793年 维金人袭击开始

800年 查理曼在罗马加冕,新西罗马帝国(后来的神圣罗马帝国)开始

843年 凡尔登条约,瓜分卡罗林帝国

## 近东和北非

429年 北非汪达尔人王国

531年 库思老一世即位(579年卒);萨珊帝国的全盛时期

611年 波斯军队占领安蒂奥克、耶路撒冷,侵入小亚细亚(到626年)

622年 穆罕默德出亡,回历纪元开始

632年 穆罕默德卒,阿拉伯扩张开始

636年 阿拉伯人侵占叙利亚

637年 阿拉伯人侵占伊拉克

641年 阿拉伯人征服埃及并开始征服北非

718年 阿拉伯人围攻君士坦丁堡被击退

750年 阿拔斯建立哈里发职位

809年 哈里发哈伦·拉希德卒

## 其他地区

约 600 年 玛雅文明鼎盛时期

约 700 年 加纳帝国兴起

约 800 年 第一批定居者从波利尼西亚到达复活节岛和新西兰(850)

约850年 中美古典玛雅文化衰落

## 文化和技术

497年 法兰克人皈依基督教

约 520 年 印度数学产生:阿尔雅巴哈塔和瓦拉米哈拉发明十进制

529年 圣本尼迪克特教规规定西方寺院生活准则

534年 查士丁尼颁布法典

538年 君士坦丁堡圣索菲亚教堂献祭

约 550 年 佛教由朝鲜传入日本

563年 圣科伦巴建立罗纳修道院;爱尔兰传教团开始去盎格鲁-萨克森人中布道

607年 中国文化影响日本开始

625年 穆罕默德开始他的先知传教

约 645 年 佛教传到吐蕃(第一座寺院651年)

约 690 年 阿拉伯语代替希腊和波斯语作为倭马亚官方语言

692年 耶路撒冷圆顶石屋完成,以色列建筑的第一个伟大纪念物

约 700 年 日本奈良修建佛寺

700年 中国诗歌的黄金时代:李白(701—62),杜甫(712—70),白居易(772—846)

722年 圣博尼法斯到德国传教

725年 比德(673—735)采用公元纪年

约 730 年 中国发明印刷术

751年 造纸从中国传到穆斯林世界和欧洲(1150)

760年 阿拉伯采用印度数字并发展代数和三角

782年 约克的阿尔克因(735—804)在卡罗林帝国组织教育事业,“卡罗林文艺复兴”

788年 哥多瓦建宏大清真寺

约 800 年 沙伊伦德拉诸王在婆罗浮屠(爪哇)建立庙宇

853年 中国第一部印刷书出版



## 亚洲不包括近东

907年 后唐皇帝被废黜

916年 蒙古契丹王国建立  
918年 朝鲜建立高丽国

939年 越南脱离中国独立  
947年 契丹占领华北建立辽朝,以北京为首都

967年 藤原开始统治日本

979年 宋朝统一中国

1018年 加兹尼的马哈茂德劫掠了曲女城并打破印度多邦政权  
1018年 腊金德拉·乔拉征服锡兰

1021年 乔拉人侵略孟加拉

1038年 党项族在中国西北部建西夏国  
1044年 第一个缅甸民族国家在蒲甘建立

1126年 金控制中国北部,宋朝统治限于南方

1170年 沙伊伦德拉王朝统治下,爪哇斯里维贾雅王国鼎盛时期

1175年 加兹尼的穆伊兹丁·穆罕默德建立印度第一个穆斯林帝国  
约1180年 吴哥帝国(柬埔寨)极盛时期  
1185年 日本平氏灭,源氏镰仓幕府开始

## 欧洲

862年 维金人留里克建诺夫哥罗德国家

871年 韦塞克斯王阿尔弗雷德制止丹麦人入侵英格兰  
882年 俄罗斯首都迁到基辅

911年 维金人被授予诺曼底公爵领地

929年 阿卜杜勒·拉赫曼三世在科尔多瓦设哈里发

955年 奥托一世在莱希费尔德战败马扎尔人  
959年 埃德加统一英格兰  
960年 米耶什科一世建立波兰国家  
962年 德意志奥托一世在罗马加冕  
972年 该撒公爵领导下的匈牙利人国家开始

983年 反对德国东向扩张的斯拉夫人大造反  
987年 法国卡培家族即位

1014年 克朗塔夫之战打破维金人对爱尔兰的统治  
1016年 卡纽特大帝统治英格兰、丹麦和挪威(到1035年)  
1018年 拜占庭兼并保加利亚(到1185年)

1031年 科尔多瓦哈里发衰亡

1054年 希腊和拉丁基督教会开始分裂

1066年 诺曼人征服英格兰  
1071年 巴里陷落,诺曼人完成对拜占庭、意大利的征服  
1073年 格雷戈里七世当选教皇,皇帝和教皇间的斗争开始

1125年 德国人重新向东扩张

1154年 亨利二世即位,英国、法国的安杰文(昂儒)帝国

1198年 英诺森三世当选教皇

## 近东和北非

936年 巴格达哈里发失去权力

969年 法蒂玛王朝征服埃及建立开罗

1055年 塞尔柱土耳其人占领巴格达  
1056年 阿勒莫哈人征服北非和西班牙南部  
1071年 曼齐克特之战:拜占庭被塞尔柱土耳其战败

1135年 阿勒莫哈人统治非洲西北部和穆斯林西班牙

1171年 萨拉丁战败法蒂玛,征服埃及

1188年 萨拉丁灭法兰克十字军王国

## 其他地区

约990年 印加(秘鲁)帝国扩张  
约1000年 维金人开拓格陵兰殖民地并发现美洲(文兰)  
约1000年 第一个铁器时代村落在津巴布韦(罗得西亚)发现

1076年 阿勒莫拉维人灭加纳王国

1096年 第一次十字军东征:法兰克人侵入安那托利亚和叙利亚,建立十字军国家  
约1100年 托尔特克建都于图拉(墨西哥)

约1150年 约鲁巴城邦国家(尼日利亚)开始

约1200年 西非马里帝国兴起

## 文化和技术

863年 创造东欧西里尔字母  
865年 保加利亚和塞尔维亚接受基督教

约890年 日本文化复兴:小说、风景绘画和诗歌  
910年 克吕尼修道院建立

935年 可兰经正文写成

约1000年 中国绘画、陶瓷的伟大时期

1020年 玛拉沙基夫人的《简吉的故事》完成  
1020年 波斯民族史诗《沙赫那马》作者费尔道西卒

1037年 波斯哲学家阿维善那卒

约1045年 中国发明活字印刷

1094年 约吉斯伐拉以古爪哇文写作《罗摩衍那》

约1100年 欧洲第一批大学:沙利诺(医学),波洛尼亚(法律),巴黎(神学和哲学)

1111年 穆斯林神学家加扎里卒

约1150年 吴哥寺(柬埔寨)印度教庙宇建成

1154年 卡尔特大教堂开始建筑,歌德式建筑传入西欧

1193年 日本禅宗建立

1198年 阿拉伯科学家和哲学家阿弗侖依斯卒



## 亚洲不包括近东

1206年 成吉思汗治下的蒙古征服亚洲  
1206年 德里苏丹建立

约1220年 第一个泰王国出现

1234年 蒙古灭金

1264年 忽必烈在中国建立元朝

1279年 蒙古征服中国南部

1333年 镰仓幕府倒，日内战起

约1341年 亚洲开始流行“黑死病”  
1348年 中国人在新加坡建立第一个定居区；中国人开始向东南亚扩展  
1350年 爪哇马贾帕希特帝国的黄金时代

1368年 中国明朝开始  
1370年 毗闍耶那伽罗的印度国，统治印度南部

1380年 铁穆耳开始征伐

1392年 朝鲜独立  
1394年 泰人侵略柬埔寨，首都由高棉迁至金边

1398年 铁穆耳侵略印度，劫掠德里  
约1400年 马六甲成为东南亚主要商港  
1405年 中国人在印度洋航行

1428年 中国人被赶出越南

1471年 越南向南扩张，占婆被兼并

## 欧洲

1204年 第四次十字军；法兰克人征服拜占庭，建立拉丁帝国

1212年 纳瓦斯德托洛萨战役

1215年 大宪章；英王乔治对英贵族让步

1236年 蒙古侵略并征服俄罗斯(1239)

1241年 蒙古侵略波兰、匈牙利、波希米亚

1242年 亚历山大·涅夫斯基击败条顿骑士团

1250年 弗里德里希二世卒，德国、意大利皇帝权力崩溃

1261年 希腊帝国在君士坦丁堡复辟

1291年 瑞士邦联开始

1309年 教皇由罗马迁到阿维尼翁

1314年 班诺克伯恩战役；苏格兰击败英格兰

1325年 伊凡一世开始恢复莫斯科

1337年 英、法百年战争开始

1348年 “黑死病”从亚洲传入欧洲

1360年 布蕾亨尼和议结束百年战争第一阶段

1361年 奥斯曼占亚德里雅那堡

1378年 天主教、基督教大分裂(到1417年)

1386年 波兰、立陶宛联合  
1389年 科索沃之役；奥斯曼取得巴尔干统治权

1397年 卡尔玛联盟(斯堪的纳维亚)

1410年 坦南贝格之役；波兰击败条顿骑士团

1415年 阿让库尔之役；英国亨利五世重新进攻法国

1428年 圣女贞德；法国复兴开始

1453年 英国丧失大陆领地(除加来外)

1453年 奥斯曼土耳其攻下君士坦丁堡；拜占庭帝国灭亡

1475年 勃艮第极盛时期(“大胆”查理)

1478年 俄国第一个沙皇伊凡三世征服诺夫哥罗德，摆脱蒙古束缚(1480)

## 近东和北非

1228年 突尼斯建立哈夫西德朝

1258年 蒙古劫掠巴格达，阿拔斯哈里发告终

1299年 奥斯曼土耳其开始在安纳托利亚扩张

1402年 安卡拉战役；铁穆耳败奥斯曼于安纳托利亚

## 其他地区

约1200年 豪萨族城市国家的出现(尼日利亚)

约1200年 阿兹蒂克人占领墨西哥河谷

约1250年 玛雅潘成为尤卡坦半岛主要玛雅城市

约1300年 卡努里帝国由卡内姆迁都到博尔努

约1300年 贝宁帝国出现(尼日利亚)

1325年 墨西哥阿兹蒂克族兴起；特诺奇蒂特兰建立

1415年 葡萄牙占领休达；葡属非洲帝国开始

1430年 津巴布韦(罗得西亚)建立巨石建筑物

1434年 葡萄牙发现博贾多角南部

约1450年 松加依帝国极盛时期，廷巴克图建大学

约1450年 莫洛莫塔帕帝国建立

1470年 印加人征服奇木王国

## 文化和技术

约1215年 伊斯兰建筑风格传入印度

1226年 阿西西的圣弗朗西斯卒

1274年 圣托马斯·阿奎那卒；他的《神学大全》规定下基督教义

1275年 马可·波罗(1254—1324)到达中国

1290年 眼镜发明(意大利)

约1320年 意大利文艺复兴；但丁(1265—1321)，乔托(1276—1337)，皮特拉克(1304—1371)

1339年 莫斯科克里姆林宫兴建

约1350年 日本文化复兴

1377年 阿拉伯地理学家、旅行家易本·巴都达卒(生于1309年)

1387年 立陶宛皈依基督教

1392年 波斯抒情诗人哈菲兹卒

1400年 英国第一个伟大诗人乔叟卒

1406年 穆斯林历史学家易本·哈尔都卒

1445年 若阿内斯·古滕贝格(1397—1468)印刷欧洲第一本书



# 公元 1492 年

## 亚洲

1498年 瓦斯科·达·伽马，远航印度并返回的第一个欧洲人航海家  
1500年 伊斯梅尔国王建立波斯萨菲王朝

1511年 葡萄牙占领马六甲  
1516年 奥斯曼人统治叙利亚、埃及、阿拉伯(1517)

1526年 帕尼帕特战役：巴布尔征服德里王国建立莫卧儿王朝

1550年 蒙古俺答汗侵略中国北部，倭寇袭击中国  
1557年 葡萄牙经营澳门(中国)

1565年 阿克巴扩张莫卧儿政权到德干

1581年 叶尔马克开始俄国人对西伯利亚的征服  
1584年 帕拉·那莱建立独立的暹罗

1609年 日本德川家康时代开始 [日文版为：1603年，德川家康成为征夷大将军，江户幕府开始]

1619年 荷兰建巴达维亚(雅加达)，荷兰在东印度的殖民帝国开始

## 欧洲

1492年 格拉纳达陷落：西班牙驱逐阿拉伯人和犹太人

1494年 意大利战争：法国和哈布斯堡为争夺欧洲霸权的斗争开始

1519年 西班牙和荷兰统治者查理五世被选为皇帝

1521年 马丁·路德被剥夺公民权；宗教改革开始  
1521年 奥斯曼苏丹“高贵的苏莱曼”征服贝尔格莱德

1526年 莫哈奇战役：奥斯曼土耳其蹂躏匈牙利

1534年 英王亨利八世和罗马决裂

1541年 约翰·加尔文在日内瓦建立改革的教会

1545年 特兰特会议：反宗教改革开始

1556年 俄国伊凡四世征服伏尔加盆地

1562年 法国宗教战争(到1598年)

1571年 勒潘多战役：土耳其在地中海霸权告终  
1572年 荷兰造反反对西班牙

1588年 西班牙“无敌舰队”被英国战败

1598年 俄国“动乱时期”开始

1600年 英国和荷兰(1602年)东印度公司建立

1609年 荷兰共和国独立

1618年 三十年战争爆发

## 非洲

1492年 西班牙人开始征服非洲北岸

1505年 葡萄牙在东非建商港

1546年 松加依灭马里帝国

1571年 葡萄牙在安哥拉建立殖民地

1578年 卡斯尔卡比尔战役：摩洛哥人摧毁葡萄牙在西北非的势力

1591年 唐底比战役：摩洛哥灭松加依王国

约1600年 奥约帝国极盛时期

1628年 葡萄牙灭姆韦内穆塔帕帝国

## 新世界

1492年 哥伦布到达美洲：发现新世界  
1493年 西班牙首次殖民新大陆(伊斯帕尼奥拉)  
1494年 托德西利亚条约划分新世界为葡属和西属  
1497年 卡伯特到达纽芬兰  
1498年 哥伦布发现南美洲

约1510年 非洲黑奴到美洲

1519年 科特斯开始征服阿兹蒂克帝国  
1519年 麦哲伦横渡太平洋

1532年 皮萨罗为西班牙征服印加帝国

1545年 波托西(秘鲁)、萨卡特卡斯(墨西哥)发现银矿

约1560年 葡萄牙人在巴西培植甘蔗

1571年 西班牙征服菲律宾

1607年 英国在美洲建立的第一个永久性拓殖地(弗吉尼亚詹姆斯敦)  
1608年 法国殖民者建魁北克

1620年 清教徒在新英格兰登陆(“五月花”号)  
1625年 荷兰人建新阿姆斯特丹

## 文化和技术

1500年前后 意大利文艺复兴：达芬奇(1452—1519)，米开朗琪罗(1475—1564)，拉斐尔(1483—1520)，波第塞立(1444—1510)，马基雅弗利(1469—1527)，费奇诺(1433—1499)

1509年 彼得·亨勒(纽伦堡)发明表

约1525年 马铃薯从南美传入欧洲

1539年 锡克教创始人卡比尔纳达克卒

1543年 哥白尼出版《天体运行》

1559年 烟草首次传入欧洲

1598年 阿拔斯一世在伊斯法罕建帝国首都

约1603年 日本歌舞伎剧院开始建立

1607年 蒙泰韦尔迪的《奥尔菲奥的故事》，使歌剧成为一种艺术形式

1609年 荷兰发明望远镜

1610年前后 欧洲科学革命开始：凯普勒(1571—1610)，培根(1561—1626)，伽利略(1564—1642)，笛卡尔(1596—1650)

1616年 莎士比亚(1564年生)和塞万提斯(1547年生)卒

1620年 欧洲第一份周报出版(阿姆斯特丹)



## 亚洲

1638年 俄罗斯人到达太平洋  
1641年 荷兰从葡萄牙夺占马六甲

1644年 满族在中国建新朝（清）

1649年 俄罗斯人到达太平洋，发现鄂霍次克海

1674年 西瓦吉建立印度马拉塔王国

1689年 俄中尼布楚条约签订  
1690年 英国建加尔各答

1697年 中国占有外蒙古

1707年 奥伦泽布卒，印度莫卧儿帝国衰亡

1736年 萨菲王朝被那狄尔王废黜

1747年 阿哈迈德汗阿布达里建立阿富汗王国

1751年 中国统治西藏、准噶尔和塔里木盆地（1756—59）

1751年 法国获得对德干和卡纳蒂克的统治

1755年 雍藉牙（阿朗巴亚）建仰光并统一缅甸（到1824年）

1757年 普拉西之战，英国消灭印度的法国势力

## 欧洲

1630年 瑞典古斯塔夫·阿道夫干预三十年战争

1642年 英国内战爆发

1648年 威斯特伐利亚和会结束三十年战争

1649年 英国查理一世被处死，宣布共和

1652年 第一次英荷战争，荷兰衰弱开始

1654年 乌克兰脱离波兰，归俄国统治

1658年 罗斯基勒和约，瑞典王国极盛时期

1667年 路易十四统治下的法国扩张开始

1683年 土耳其人围困维也纳

1688年 “光荣革命”，英国建立君主立宪制

1689年 “伟大联盟”反对路易十四

1699年 卡洛威茨条约，哈普斯堡王朝从土耳其手中恢复匈牙利

1700年 大北方战争（到1720年）

1703年 俄罗斯帝国建都于圣彼得堡（1712）

1707年 英格兰和苏格兰联盟

1709年 波尔塔瓦之战，俄罗斯彼得大帝战败瑞典

1713年 乌得勒支条约结束西班牙王位继承战争

1740年 奥地利王位继承战争，普鲁士兼并西里西亚

1756年 七年战争开始

1772年 波兰第一次瓜分（第二和第三次瓜分于1793、1795年）

1774年 屈奇克凯纳贾条约，奥斯曼衰亡开始

## 非洲

1652年 荷兰开普殖民地建立

1659年 法国在塞内加尔海岸建立通商点

1662年 阿姆布依拉战争，刚果王国被葡萄牙灭亡

约1700年 阿散帝国兴起（黄金海岸）

约1730年 古帝国博尔努复兴（中苏丹）

## 新世界

1645年 塔斯曼围绕澳洲航行发现新西兰

1664年 英国从荷兰人手中夺取新阿姆斯特丹（后来改称为纽约）

1684年 拉萨尔勘探密西西比，并宣布路易斯安那归法国

1693年 巴西发现金矿

1728年 俄国开始勘察阿拉斯加

1760年 新法兰西被英国征服，魁北克（1759），蒙特利尔（1760）

1768年 库克开始对太平洋的探险

1775年 美国革命开始

## 文化和技术

1630年前后 荷兰艺术的最高峰：哈尔斯（1580—1666），伦勃朗特（1606—69），弗米尔（1632—75），鲁宾斯（1577—1640）  
1636年 哈佛学院建立，北美第一所大学

约1650年 日本大众文化开始（木偶戏、歌舞伎、小说）  
1653年 印度亚格拉的泰姬玛哈尔陵完成

1656年 罗马的圣彼得教堂完成（伯尼尼设计）

1660年前后 法国文化古典时期：戏剧：莫里哀（1622—1673），拉西纳（1639—1699），科尔内耶（1606—1684）。绘画：普森（1594—1665），克洛德（1600—1682）。音乐：吕利（1632—1687），库普兰（1668—1733）  
1662年 皇家学会在伦敦建立，法国科学院在巴黎建立（1666）

1687年 伊萨克·牛顿的地球引力定理

1690年 约翰·洛克的《人类悟性论》

1700年前后 德国巴洛克派音乐的伟大时期：布克斯德胡德（1637—1707），汉德尔（1685—1759），巴赫（1685—1750）

1709年 亚伯拉罕·达比发现生产生铁的焦炭冶炼技术（英国）

1730年 韦斯利兄弟创立卫理公会

约1735年 纯洁伊斯兰教的瓦哈比特运动在阿拉伯开始

1760年前后 欧洲启蒙运动：伏尔泰（1694—1778），狄德罗（1713—84），休姆（1711—76）  
1762年 卢梭的《民约论》

1770年前后 欧洲科学和技术的进展：普里斯特利（1733—1804），拉瓦西埃（1743—1794），沃尔塔（1745—1827），哈里逊的航行表（1762），瓦特的蒸汽机（1769），阿克赖特的水力精纺机（1769）



# 公元 1776 年

## 亚洲

1796年英国征服锡兰

1818年 英国战败马拉塔人成为印度最有力的统治者  
1819年 英国建新加坡作为自由贸易港

1824年 英国开始征服缅甸和阿萨姆  
1825—30年 爪哇战争，印度尼西亚人对荷兰人造反

1830年 俄国开始征服哈萨克（到1854年）

1833年 现代印度民族主义者之父兰莫汉·罗伊卒（1772年生）

1842年 鸦片战争，英国兼并香港  
1843年 英国征服信德  
1845—49年 英国征服旁遮普和克什米尔

1850年 中国太平军造反（到1864），生命损失极重

1853年 印度第一条铁路和电报线路建成

1854年 佩理强迫日本与美国通商

## 欧洲

1783年 俄国兼并克里米亚

1789年 法国革命开始，废除封建制度，发表人权宣言

1791年 俄国从土耳其获得黑海大平原  
1792年 法兰西共和国宣布成立，革命战争开始  
1793年 塞利姆三世试图改革奥斯曼帝国

1799年 拿破仑成为第一执政官，1804年成为法国皇帝

1804年 拿破仑战败奥地利和普鲁士（1806）  
1805年 特拉法尔加之战，英国战败法国和西班牙舰队

1807年 普鲁士废除农奴制

1812年 拿破仑入侵俄国  
1815年 拿破仑在滑铁卢战败，流放到圣赫勒拿岛  
1815年 维也纳会议

1821年 希腊独立战争

1830年 法国、德国、波兰和意大利革命运动，比利时赢得独立

1833年 德国关税同盟 Zollverein 形成

1845年 爱尔兰饥荒引起对英敌视，移民美国  
1846年 英国废除谷物法，完全趋向于自由贸易  
1848年 欧洲革命运动，宣布成立法兰西第二共和国

1852年 法国共和崩溃，路易·拿破仑（拿破仑第三，1808—73）成为法国皇帝

1854年 克里米亚战争（到1856年）

## 非洲

1798年 拿破仑攻打埃及

1804年 富拉尼人征服豪萨人

1806年 开普殖民地置于英国控制之下  
1807年 英帝国范围内废除奴隶贸易

1811年 穆罕默德·阿里控制埃及

1818年 沙卡建立东南非祖鲁王国

1822年 利比里亚建立成为获得自由的奴隶殖民地

1830年 法国开始征服阿尔及利亚

1835年 好望角的布尔殖民者“大迁移”，导致建立纳塔尔共和国（1839）、奥兰治自由邦（1848）和德兰士瓦（1849）

1853年 利文斯通的探险开始

## 美洲和澳大利亚

1776年 美国《独立宣言》发表

1783年 巴黎条约，英国承认美国独立

1788年 英属澳大利亚殖民地建立  
1789年 乔治·华盛顿任美国第一总统

1803年 购买路易斯安那，美国面积几增一倍

1808年 反对西班牙和葡萄牙的造反遍及中美和南美，在1828年建立了十三个独立国家

1819年 美国从西班牙购买佛罗里达

1823年 门罗宣言

1840年 英国兼并新西兰

1845年 美国兼并得克萨斯  
1846年 墨西哥战争爆发，美国征服新墨西哥和加利福尼亚（1848）  
1846年 俄勒冈条约规定美国加拿大边界

1850年 澳大利亚殖民地和新西兰获允实行责任政府制（1856）

## 文化和技术

1776年 亚当·斯密（1723—90）的《国富论》和汤姆·佩因（1737—1809）的《常识》出版  
1781年 伊曼努尔·康德的《纯粹理性批判》

1790年前后 欧洲管弦乐的伟大时期，莫扎特（1756—91），海登（1732—1809），贝多芬（1770—1827）  
1792年 卡特赖特发明蒸汽推动的纺织机  
1793年 采用十进制制（法国）

1798年 马尔萨斯发表《人口论》

1812年 赛林德发明印刷机被《泰晤士报》采用（英国）

1817年 印度大学在印度受西方影响的第一个大城市加尔各答建立

1820年前后 欧洲文学和艺术的浪漫主义，拜伦（1788—1824），夏托布里昂（1768—1848），海涅（1797—1856），特纳（1775—1851），德拉克鲁瓦（1798—1863）  
1821年 法拉第（英国）发明发动机和发电机

1825年 第一条客车铁路，斯托克顿和达灵顿（英国）

1828年 印度复兴者运动，梵社建立

1832年 歌德卒（1749年生）  
1833年 制定第一个工场法（英国）

1834年 第一部机械收割机取得专利权（美国）  
1836年 后膛枪发明（普鲁士），使从后膛填装弹药成为可能  
1837年 皮特曼发明速记  
1838年 第一部电报机发明（英国）  
1840年 第一张邮票（英国）

1848年 马克思（1818—83）和恩格斯（1820—95）发表《共产党宣言》  
1849年 肖邦卒（1810年生）。浪漫主义音乐的最高峰，贝利奥兹（1803—69），李斯特（1811—86），瓦格纳（1813—83），布拉姆斯（1833—97），韦耳迪（1813—1901）  
1851年 伦敦博览会

1853年 豪斯曼开始重建巴黎



## 亚洲

1857年 印度兵变  
1858年 天津条约，中国进一步开放对外贸易条约港

1860年 北京条约，中国割让阿穆尔河[黑龙江]和乌苏里地区与俄国

1863年 法国对柬埔寨，交趾支那(1865)，安南(1874)，东京湾(1885)和老挝(1893)建立保护关系

1868年 日本结束德川幕府统治，开始明治维新

1877年 维多利亚女王宣布为印度女皇

1879年 第二次阿富汗战争使英国控制阿富汗

1885年 印度国民大会党建立  
1886年 英国兼并缅甸

1887年 法国建立印度支那联邦

1891年 横贯西伯利亚的铁路修建开始  
1894—95年 中日战争，日本占领台湾

1898年 中国“百日”改良失败

1900年 中国“义和团”起事

1904年 孟加拉分离，印度民族主义者成功  
1904—5年 日俄战争，日本的成功激发亚洲民族主义

## 欧洲

1859年 撒丁-法国反对奥地利战争；皮埃蒙特取得伦巴第(1860)；意大利统一开始

1861年 俄国农奴解放

1864年 普鲁士战败丹麦：兼并石勒苏益格-荷尔斯泰因  
1864年 俄国镇压波兰造反

1866年 普鲁士战败奥地利  
1867年 北日耳曼邦联和奥匈二元王朝建立

1870年 法-普战争  
1871年 德意志帝国和法兰西第三共和国声明，镇压巴黎公社

1875年 工党或社会主义党诞生，德国(1875)，比利时(1885)，荷兰(1877)，英国(1893)，俄国(1898)

1878年 柏林条约，罗马尼亚、门的内哥罗和塞尔维亚独立，保加利亚自治

1879年 德国同奥匈帝国联盟

1890年 俾斯麦免职，威廉二世开始新方针

1894年 法-俄联盟

1898年 德国从事海军建设计划，日耳曼“世界政策”开始

1904年 英-法协定

1905年 俄国革命，沙皇政府作出让步

1905年 挪威脱离瑞典独立

## 非洲

1860年 法国从塞内加尔扩展到西非

1869年 苏伊士运河通航

1875年 迪斯雷利购买苏伊士运河股票以保证英国对至印度航线的控制

1881年 法国占领突尼斯  
1882年 埃及骚乱导致英国占领

1884年 德国获得西南非、多哥、喀麦隆  
1885年 比利时国王获得刚果  
1886年 德英瓜分东非  
1886年 德兰士瓦发现黄金，约翰内斯堡建立

1889年 塞西尔·罗兹组织英国南非公司，罗得西亚殖民化开始(1890)

1896年 阿多瓦战役：意大利人被埃塞俄比亚人战败

1898年 英法之间法绍达危机

1899年 布尔战争开始

1900年 加丹加铜矿开采

## 美洲和澳大利西亚

1861年 美国内战爆发

1864年 阿根廷与巴拉圭、巴西与乌拉圭战争(到1870年)

1865年 美国内战结束；美国废除奴隶制  
1867年 俄国将阿拉斯加售与美国  
1867年 加拿大建立自治领  
1869年 鲁珀特王子地、马尼托巴(1870)和英属哥伦比亚(1871)加入加拿大

1876年 波菲利奥·狄亚斯(1830—1915)统治墨西哥(到1911年)

1879年 太平洋战争(智利、玻利维亚、秘鲁)

1885年 加拿大太平洋铁路完成

1898年 西班牙-美国战争；美国兼并关岛、波多黎各和菲律宾

1901年 澳大利亚统一为联邦  
1903年 巴拿马运河区割让与美国

## 文化和技术

1856年 酸性转炉法(贝氏转炉法)，使钢大量生产

1859年 达尔文出版《物种起源》  
1859年 开钻第一口石油井(美国宾夕法尼亚)  
1860年前后 欧洲小说伟大时期：狄更斯(1812—70)，大仲马(1802—70)，福楼拜(1821—80)，屠格涅夫(1818—83)，妥斯陀耶夫斯基(1821—81)，托尔斯泰(1828—1910)  
1861年 帕斯特发展病菌原理  
1861年 妇女第一次被给予选举权(澳大利亚)  
1863年 第一条地下铁路(伦敦)

1867年 马克思出版《资本论》(第一卷)  
1869年 第一条横越大陆铁路完成(美国)  
1870年 教皇一贯正确宣言发表

1874年 第一部电车(纽约)；贝尔取得电话专利权(美国，1876)；第一个街灯(伦敦，1878)  
1874年 印象派绘画出现，莫内(1840—1926)，勒努瓦(1841—1919)，德加(1834—1917)

1878年 第一艘油船建成(俄国)

1879年 伍尔沃思开设第一个“五分到一角商店”

1882年 第一个水电厂建立(美国威斯康星)  
1884年 马克沁机枪完成

约1885年 戴姆勒和本茨最先制造汽车(德国)

1888年 邓洛普发明充气轮胎

1890年前后 西方模式的日本现代文学开始

1890年前后 欧洲现实主义戏剧，易卜生(1828—1906)，斯特林贝格(1849—1912)，契诃夫(1860—1904)，肖伯纳(1856—1950)

1895年 伦琴发现X射线(德国)，马可尼发现无线电(意大利)，第一次公开上映电影(法国)

1896年 赫茨尔出版《犹太国家》，号召建立犹太民族家园

1898年 皮埃尔·居里和玛丽·居里发现放射现象和镭(法国)

1899年 霍华德的《未来的花园城》，首先提出现代化城市计划。

1900年 普朗克发展量子论(德国)

1900年 弗洛伊德的《释梦》，心理分析开始(奥地利)

1903年 汽油动力飞机第一次飞行成功(美国莱特兄弟)

1905年 爱因斯坦《相对论》发表(德国)



# 公元 1906 年

## 亚 洲

1906 年 波斯革命

1910 年 日本吞并朝鲜

1911 年 中国革命：孙逸仙任新共和国第一任总统

1917 年 “贝尔福宣言”赞成在巴勒斯坦建立一个犹太的民族国家

1919 年 阿姆利则事件，印度民族主义高涨  
1919 年 中国“五四”运动，中国民族主义高涨

1920 年 穆斯塔法·凯末尔领导抵抗瓜分土耳其，土耳其民族主义运动

1921 年 札萨·汗成为领袖，掌握波斯政权，成为“沙”[伊朗国王称号]并进行改革(1925)  
1921—22 年 华盛顿会议企图调整东亚形势  
1922 年 希腊军被土耳其逐出，最后一个奥斯曼苏丹被废除，土耳其宣布共和(1923)

1926 年 蒋介石(1887—1975)再统一中国

1931 年 日本侵占满洲  
1932 年 伊本·沙特建立沙特阿拉伯王国

1934 年 中国共产党开始“长征”

1936 年 日本与德国签订反共协定  
1936 年 巴勒斯坦阿拉伯人反对犹太移民  
1937 年 中日间的全面战争开始

## 欧 洲

1907 年 英-俄协定

1908 年 青年土耳其党人革命，奥斯曼苏丹被废  
1908 年 保加利亚独立，奥地利兼并波斯尼亚和黑塞哥维那

1912—13 年 巴尔干战争爆发

1914 年 第一次世界大战爆发

1917 年 俄国革命：沙皇退位(3月)，布尔什维克掌握政权(11月)，第一个社会主义国家建立  
1918 年 德国和奥匈请求停战：第一次世界大战结束  
1918 年 俄国内战和外国干涉  
1919 年 巴黎和约重绘欧洲地图  
1919 年 世界范围的流行性感冒传到欧洲

1920 年 国际联盟成立(总部设于日内瓦)

1922 年 墨索里尼接管意大利政权  
1922 年 爱尔兰自由邦(Eire)正式宣告成立  
1923 年 法国占领鲁尔，德国通货膨胀失去控制  
1924 年 列宁逝世

1925 年 洛迦诺条约稳定了西方世界  
1925 年 希特勒《我的奋斗》出版  
1926 年 英国总罢工  
1926 年 萨拉查接管葡萄牙政权

1928 年 苏联第一个五年计划和农业集体化完成

1931 年 西班牙成为一个共和国

1933 年 希特勒成为德国元首：纳粹革命开始

1936 年 西班牙内战开始  
1936 年 德国重占莱茵兰

1938 年 德国占领奥地利  
1938 年 慕尼黑会议：肢解捷克斯洛伐克  
1939 年 德苏签订互不侵犯协定：德国侵略波兰，英、法对德宣战  
1940 年 德国占领挪威、丹麦、比利时、荷兰、法国；意大利入侵希腊被击退  
1940 年 不列颠之战

## 非 洲

1908 年 比利时政府从利奥波德国王手中接管刚果

1910 年 南非联邦建立

1911 年 意大利征服利比亚

1914 年 埃及被宣布为英国的保护国  
1914—15 年 法-英攻占除德属东非外的德国殖民地

1919 年 埃及民族主义者暴动

1921 年 安努阿勒之战：西班牙军被摩洛哥人战败

1926 年 摩洛哥阿卜杜勒·卡里姆造反被镇压

1934 年 意大利镇压利比亚塞鲁西的抵抗  
1935 年 意大利侵略埃塞俄比亚

1936 年 英埃联盟：英国在苏伊士运河区驻军

1940—41 年 意大利人被赶出索马里、厄立特里亚和埃塞俄比亚

## 美洲和澳大利亚

1907 年 新西兰取得自治领地位

1910 年 墨西哥革命开始

1914 年 巴拿马运河开航

1917 年 美国对中欧集团宣战

1918 年 威尔逊总统提出“十四点”

1920 年 美国拒绝批准巴黎和约，退回到孤立主义

1921 年 美国限制移民

1923 年 通用汽车公司建立，世界最大工业公司

1929 年 华尔街崩溃，陷入世界性萧条  
1930 年 巴西军事革命：瓦加斯成为总统  
1932 年 玻利维亚和巴拉圭之间查科战争(到1935年)  
1933 年 美国总统富兰克林·罗斯福实行“新政”

1935 年 墨西哥卡德纳斯总统：土地重新分配(1938)和石油国有化  
1936 年 泛美会议，美国宣布“睦邻”政策

1939 年 美国在欧洲战争中宣布中立

## 文化和技术

1907 年 立体派艺术家巴黎画展：毕加索(1881—1973)，布拉克(1882—1963)

1910 年 抽象派绘画发展：坎丁斯基(1866—1944)，孟德林(1872—1944)  
1910 年 塑料发展

1913 年 亨利·福特发展了生产T型汽车的集合传动带(美国底特律)

1916 年 第一个节育顾问中心建立(纽约)  
1917 年 第一次使用密集队形坦克(康布雷战役)

1919 年 拉瑟福德(1871—1937)分裂原子(英国)  
1919 年 魏玛以格罗皮乌斯为领袖的包豪斯设计学派开始(德国)  
1919 年 第一次飞渡大西洋(阿尔科克和布朗)  
1920 年 第一次普遍范围的无线电广播(美国和英国)  
1920 年前后 美国爵士乐出现：路易斯·阿姆斯特朗(1900—71)，杜克·埃林顿(1899—1974)

1924 年 托马斯·曼(1875—1955)出版《魔山》；小说鼎盛时期：普劳斯特(1871—1922)，乔伊斯(1882—1941)，劳伦斯(1885—1930)，辛克莱·刘易斯(1885—1951)，福克纳(1897—1962)

1927 年 有声电影出现。大制片家涌现：格里芬思(1874—1948)，卓别麟(1889—1977)，艾森斯坦(1896—1948)，克莱尔(1898—)，希契科克(1899—)，迪斯尼(1901—66)

1936 年 凯恩斯出版《就业、利息和货币通论》  
1936 年 第一次正式向公众传播电视(英国)  
1937 年 喷气引擎第一次试验(英国)

1939 年 盘尼西林发明(英国)



## 亚 洲

1941年 日本攻击珍珠港

1942年 日本侵占东南亚  
1942年 中途岛之战，美国制止了日本势力扩张

1945年 美国向日本投掷原子弹，迫使其投降

1946年 中国内战(到1949年)  
1946年 越南抗法斗争开始(到1954年)

1947年 印度和巴基斯坦独立

1948年 以色列国家建立，第一次阿拉伯-以色列战争爆发

1949年 中国共产党胜利  
1949年 印度尼西亚独立  
1950年 朝鲜战争爆发

1954年 日内瓦会议，老挝、柬埔寨和越南成为独立国家

1955年 万隆会议

1956年 第二次阿拉伯-以色列战争

1957年 越南内战

1960年 中苏论战开始

1961年 美国更进一步卷入越南战争

1962年 中印边境战争

1965年 印度-巴基斯坦战争  
1965年 印度尼西亚军人接管权力

1966年 中国“文化大革命”  
1967年 第三次阿拉伯-以色列战争(六天战争)

1971年 中华人民共和国加入联合国  
1971年 印巴战争，导致东巴基斯坦(孟加拉)脱离

1973年 美军撤出南越  
1973年 第四次阿拉伯-以色列战争

1975年 共产党人接管越南，老挝和柬埔寨

## 欧 洲

1941年 德国入侵苏联，对美宣战

1943年 德国第六军在斯大林格勒投降，意大利投降  
1944年 英美在诺曼底登陆，苏联人进入东欧  
1945年 雅尔塔会议，冷战开始  
1945年 德国战败，希特勒自杀

1947年 冷战加强，杜鲁门主义发表  
1947年 希腊内战(到1949年)  
1947年 重建欧洲经济的“马歇尔计划”

1948年 共产党人接管捷克斯洛伐克、波兰、匈牙利，柏林空运开始

1949年 北大西洋公约组织成立

1953年 斯大林逝世

1955年 华沙条约签订

1956年 波兰造反，哥穆尔卡执政，匈牙利造反，被苏联粉碎

1957年 罗马条约，成立欧洲经济共同体和欧洲自由贸易联盟(1959)  
1958年 法兰西第五共和国，戴高乐任第一届总统

1961年 东德建“柏林墙”

1968年 捷克斯洛伐克自由化由于苏联入侵停止

1969年 北爱尔兰爆发暴力行动

1970年 波兰-德国条约，承认既成事实的边界

1973年 英国、爱尔兰和丹麦加入欧洲经济共同体  
1974年 葡萄牙独裁政权告终  
1974年 土耳其入侵塞浦路斯  
1975年 佛朗哥去世，西班牙独裁政权告终

## 非 洲

1941年 德国征服昔兰尼加并侵入埃及

1942年 阿拉梅因之战，德国败退  
1942年 英、美在摩洛哥和阿尔及利亚登陆

1949年 南非开始种族隔离计划

1952年 肯尼亚茅茅造反爆发  
1952年 埃及军事政变，宣布为共和国(1953)

1954年 阿尔及利亚民族主义者造反开始

1956年 苏伊士运河危机，英法入侵运河地区

1957年 下撒哈拉非洲非殖民化开始，黄金海岸(加纳)独立

1960年 “非洲年”，许多国家独立，比属刚果内战爆发  
1961年 南非成立共和国

1962年 阿尔及利亚独立

1965年 罗得西亚单方面宣布脱离英国独立

1967年 尼日利亚内战(到1970年)，比夫拉分离

1975年 葡萄牙允许莫桑比克和安哥拉独立  
1976年 摩洛哥和毛里塔尼亚分割西班牙撒哈拉

## 美洲和澳大利西亚

1941年 美国开始予英租借物资  
1941年 美国进入反对德日的战争

1944年 庇隆在阿根廷掌权  
1945年 联合国建立(总部在纽约)

1948年 美洲国家组织建立

1951年 澳大利亚、新西兰和美国签订澳新美公约(Anzus Pact)

1959年 古巴革命

1962年 古巴导弹危机  
1963年 肯尼迪总统被刺  
1964年 美国“民权”法案标志约翰逊总统“伟大社会”计划开始

1966年 美国黑人不满爆发，“黑人权力”运动发展

1968年 马丁·路德·金被刺

1970年 阿连德被选为智利总统(1973年被害)  
1971年 美国总统尼克松和国务卿基辛格同中国和苏联实行缓和政策

1973年 美国重大撤退

1974年 尼克松总统由于水门事件辞职

## 文化和技术

1942年 弗米建造第一个核反应堆(美国)

1945年 原子弹第一次爆炸(美国)

1946年 第一部电子计算机制成(美国)

1948年 晶体管发明(美国)

1951年 第一座核电站(美国和英国)  
1952年 口服避孕药丸产生(美国)

1956年 摇摆舞音乐出现(美国)

1957年 发射第一个空间人造卫星(苏联)

1961年 进入空间的第一个人，加加林(苏联)  
1961年 脱氧核糖核酸分子构造(遗传信息)被认定(英国)

1962年 第二届梵蒂冈会议，天主教礼拜仪式和教义改革

1968年 世界大学生抗议运动

1969年 第一个人登上月球，阿姆斯特朗(美国)



# 世界历史的地理背景









# 1 早期人



# 类的世界

人类最初在地球上出现，已经有几百万年的时间了。假如把这几百万年比做一座大冰山，那末有文字记载的历史只不过是冰山上的一小小的山尖而已。人类学家、史前学家和考古学家已经把我们对往昔的追溯提前了几万年、几十万年。如果不重视他们的发现，我们就不可能了解人类的历史。人类（更确切地说，一定区域里的一定集团的人类）从狩猎者和捕鱼者转变到农耕者、从游荡的生活转变到定居生活的变迁，是人类全部历史中最具有决定意义的革命。使这些转变成为可能的气候和生态条件的变化，从远古直至今日在人类的经历中留下了它们的影响。农业不仅使人口的增长成为可能（据推测，在公元前8000—4000年间，人口大约增加了十六倍），而且还引起了人们所熟悉的村落共同体的景象的出现，这种景象迟至十九世纪中叶仍是欧洲的特色，甚至到今天还在世界上的许多地区流行。历史的连续性在任何地方都没有象农村那样明显。那种超越政治变迁而存在的人类社会的持久的组织，使我们能够越过许多世纪，追溯到冰河时代的终结，追溯到这样一个转变的时期，这一时期是由冰冠的缩小为人类留下可开垦和可征服的新世界而开始的。



# 人类的起源



洞穴绘画(上) 人类从动物进化到文明生活,可能是由于大脑体积的增大和作为工具制造者及使用者的手的发展所造成的。这些镂空的手印,大约是在三万年之前在法国的一个洞穴里创作的。

2 在西欧的痕迹(下) 欧洲发现的最古老的人类遗骨,是1907年发现的海得尔堡 Heidelberg 人的下颌骨,年代估计在三十六万年前。大约和北京人的生存年代差不多。由斯旺斯孔布和斯泰因海姆的发现物所证实的智人,可以追溯到二十五万年前。最初的尼安德特人头骨是1856年在德国的一个砾石坑里发现的,1911—1913年,又在法国多尔多涅 Dordogne 洞穴发现了一具几乎完整的骨架。

现在一般都认为,人类和大猿,特别是非洲的猿,大约在一千五百万年至二千万年之前,有着共同的祖先。在非洲东部、印度北部及欧洲,曾经发现属于这一时代的被称为森林古猿 Dryopithecinae 的各种灵长类的化石。它们在躯体的大小和用来活动的四肢的结构上,与现代猿类和现代人类都有很大的差异,但是生活在树上的猿和后来离开森林到开阔的草地上用两脚行走的动物,几乎肯定都是它们的后裔。也许有一些早期的人科动物,为了寻找食物——很可能是一些还没有被其他动物吃掉的植物种子和坚果,因而开始下到地面,除此之外,没有人确切地知道,为什么那些后来演变为现代人类的人科成员要到地上来生活。

用两脚直立行走并不是它们特别能够胜任的行动方式,但是它使两手和手臂能够自由的从事其他活动。一般说来,灵长类具有较为发达的前肢,因而能够在经常有危险的变化多端的森林环境里,灵活地攀援树枝和自由地行动。现在,活动的前肢进一步发展了,它能够制造简单的工具,搬运食物及建筑材料,建立一个“家”,并且能够抱着幼仔贴紧母亲的身体喂奶。随着这些功能的不断改善,大脑的记忆和理解能力以及对精巧的肌肉运动的控制能力也得到了相应的发展。

手的灵巧性的不断增加和工具的制造,又有利于交换意见的方法的发展,特别是易于辨

别的具有复杂形态的口头语言的发展。语言所提供的好处,又进一步促进了大脑的进化,随着灵长类前肢灵巧性的增长,尤其是当所有的灵长类在生活中越来越多地趋向于依靠视觉而不是依靠嗅觉时,他们过去必需用来探寻和咀嚼生食的向前突出的口鼻部分和结实有力的上下颌就大大地变成多余的了。

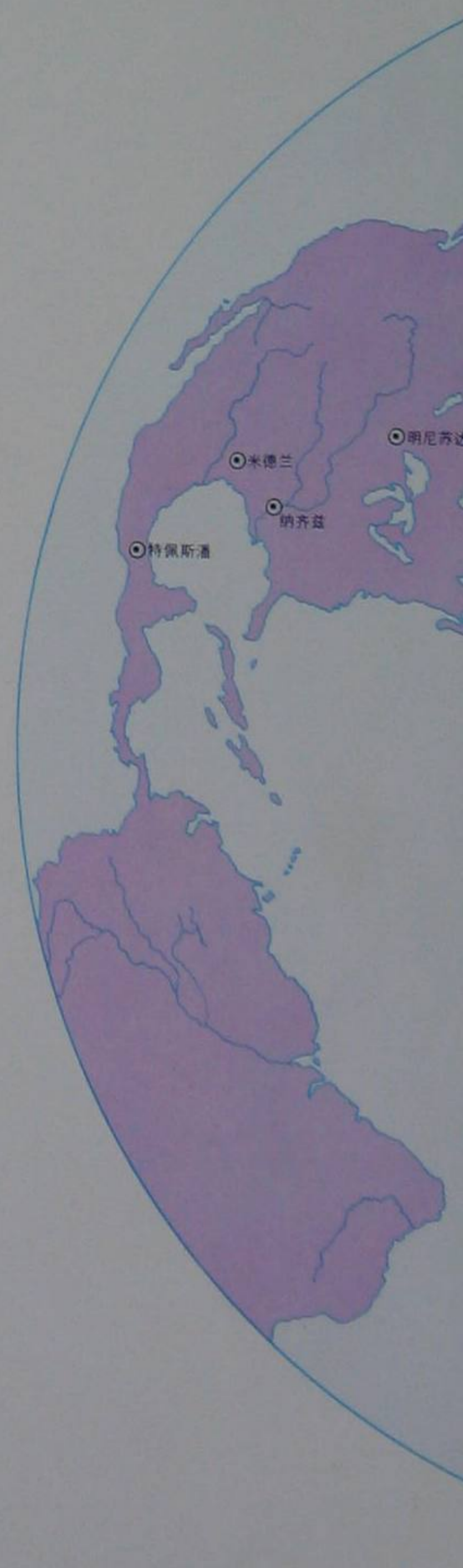
关于早期人科成员的情况现在了解得还很少,他们的上颌碎片和牙齿最初发现于印度的西瓦立克 Siwalik 山地,后来在东非发现了同样的化石。这些化石被归入腊玛古猿属 Ramapithecus, 其生存年代距今约一千万年,但是他们是否能平稳地用两脚行走,现在还不能确定。然而,属于下一个进化阶段的南方古猿 Australopithecus 的骨盆和下肢化石却清楚地表明他们是用两脚行走的。

南方古猿的遗骸最初发现在非洲南部,主要在德兰士瓦 Transvaal, 这些遗骸留存在以前的石灰岩洞穴的碎石之中。其他一些已被发现的地点在坦桑尼亚、肯尼亚和埃塞俄比亚南部。这些较晚的发现物中的一部分,特别是形态上被归入能人(Homo habilis)的那些,与南非的类型相比较,具有相当进步的特征,至于它们在人类进化中的确切位置,当前还有一些争议。然而可以肯定的是,南方古猿至少有两个种:南方古猿粗壮种(A. robustus)和南方古猿非洲种(A. africanus),它们在南非和东非基本上生存在同一个时期。南方古猿粗壮种的体型较大较粗壮,从它的牙齿看来,完全是以吃植物为生的。较小的南方古猿非洲种可能除植物之外还加上肉食,它们很可能是灵敏的猎手。至少在东非,和进步的南方古猿一起曾经发现过简单的石器;而在南非,有一些迹象表明角、骨和动物的牙齿已经被用来作为武器和工具。虽然南方古猿肯定是地上的两脚动物,但是两个种的脑容量还比较小,而颌骨则很大。对这些化石的年代测定,主要是在近年应用了钾氩法之后,才成为可能。其中一块骨头,不完整的罗特加姆 Lothagam 下颌,定年在约五百万年前;但是奥都威峡谷 Olduvai Gorge 的南方古猿化石定年只在在一百五十万年前。

从南方古猿非洲种这一谱系的某些部分,最后发展出最早的确切的人类——直立人

Homo erectus,这几乎是可以肯定的。迄今已发现的无可争议的直立人化石标本,除了头骨之外,其较小的颌骨,较大的脑容量(平均约一千毫升)和骨骼结构都和现代人没有多大区别,这是南方古猿后裔的重大进展。数量最多并且最著名的化石是在亚洲发现的(爪哇人 Java Man 和北京人 Peking Man),但是在非洲和欧洲也找到了一些零散的标本。直立人分布在广大的地域,能够很好地使用石制工具,也知道用火,至少北京人已经懂得用火了。已被发现的北京人的头骨,其底部没有一个是完整无损的,由此推测,有些直立人可能有举行吃人肉的仪式的习惯。

直立人生存了很长的时期,起码有一百五十万年,甚至可能更长一些。最后,自然选择导





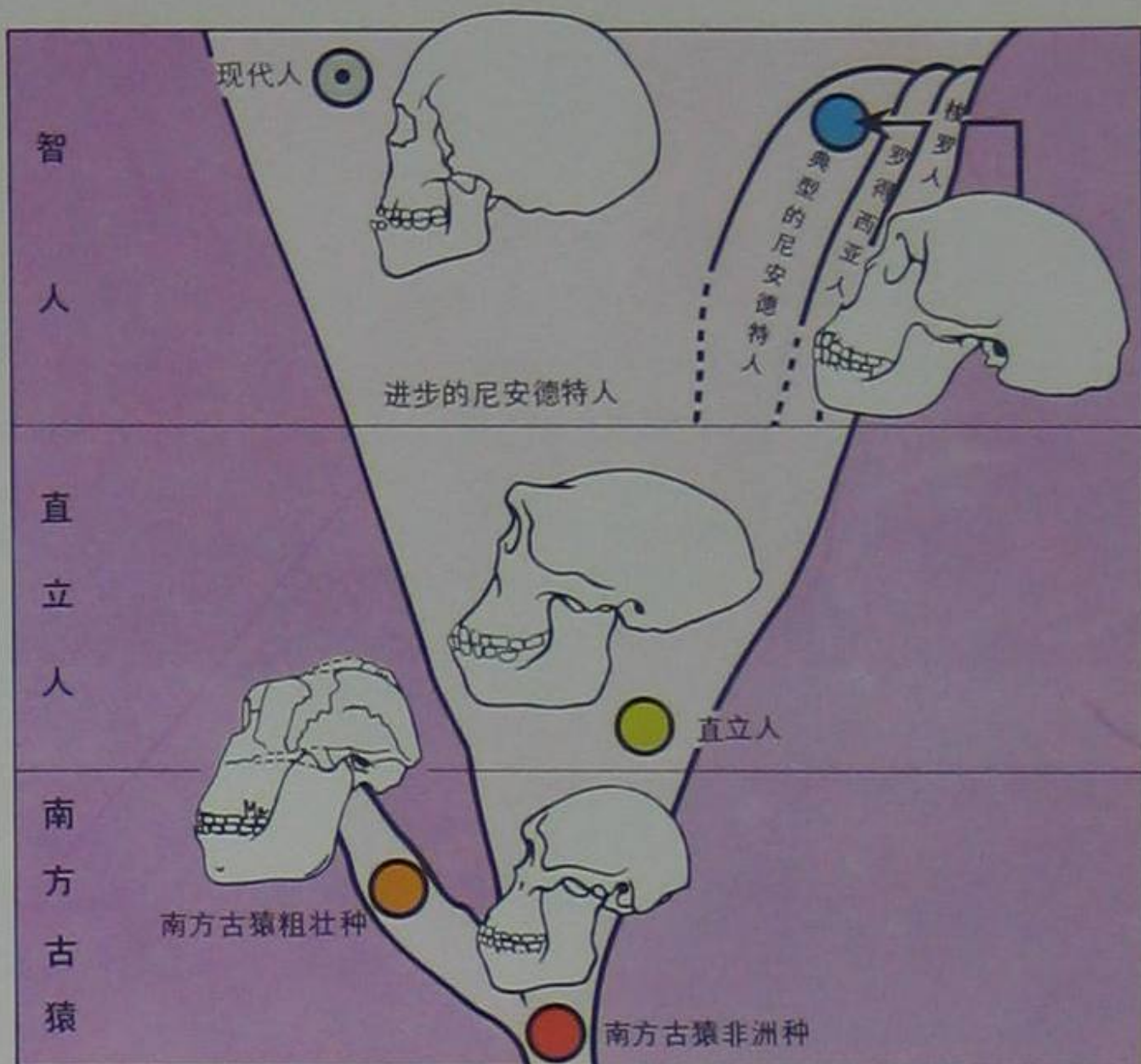
致了进一步的发展。虽然智人Homo sapiens究竟在什么时候并且怎样从他们的直立人祖先明显地分化出来，仍是一个有争论的问题，但是甚至在很早的例子中，例如斯旺斯孔布 Swanscombe 人和斯泰因海姆 Steinheim 人（约公元前二十五万年），其脑容量也已经显示出现代人的特征。定年在约二十五万年前的化石，形态就已经有了值得重视的多样性。到四万年前，骨骼化石无可置疑地变得象现代人那样，并且具有平均为一千五百毫升的现代人的脑容量。不过在化石人类的记录上仍有一些重大的空白点。人们特别关心的是一种通常叫作“典型的”尼安德特人 Classical Neanderthals 的化石（与“进步的”尼安德特人 Progressive Neanderthals 相对比）。这些人显然是更新世冰河时代（见第 36 页）最后阶段居住在欧洲的最早的人类。他们生活在真正寒冷的气候下。在某些方面他们象直立人的成分多于象智人的任何祖先。但是关于他们的起源，冰河退却时他们明显的灭绝的原因，以及他们对现代人类的祖先（若有的话）起过什么作用，仍是一个谜。

现代人类一旦形成之后，就很快地分布到

全世界，包括美洲大陆。在三万年的期间内，他们的技术虽然有了高度的发展，可是仍旧是以粗糙的打制石器为基础的，他们的经济也仍是狩猎和采集。因此，象所有能制造工具的人科成员一样，他们的文化属于旧石器时代。只是到了下一个阶段，在新石器时代，随着磨光石器和定居农业的出现，人类社会才开始了迅速发展过程，这种发展，比人类本身的发展要快得多。

3 人类的进化（右） 巨大的食草的人猿——南方古猿粗壮种，看来是进化中灭绝的一支。人类发展的主要路线是经过南方古猿非洲种和直立人，到通常称作“进步的尼安德特人”的智人的早期类型，并由此发展到现代人类。典型的尼安德特人在进化中的位置，仍是一个值得讨论的问题：他可能代表从直立人发展出来的另一个谱系。他后来是进一步促成了智人的发展还是遭到了灭绝，还不清楚。

1 人类祖先的踪迹（下） 本图标明早期人类化石发现的主要地点。记住这一点是重要的，即：这些地点的分布，固然和寻找化石这种活动所花的力气及化石得以残存的地理上的偶然性有关，但是和化石由此派生的人口的实际分布也是同样有关系的。



4 在非洲的踪迹 现在已经证实，东非和南非在人类起源的证据方面有着特别丰富的资料。自从1924年在汤恩 Taung 发现了南方古猿的第一个头骨以来，在这一地区已有一连串的发现。罗得西亚人以及开普省 Cape Prov. 萨尔达纳湾 Saldanha Bay 的类似的发现，在人类进化中是比较奇特的，目前在分类上有时将其归入直立人。



# 狩猎者和采集者： 早期人类的经济

人类进化的历程，现在可以追溯到三百多万年之前。这段时间的百分之九十九以上，人类是作为野生动物的狩猎者和果实、种子、蜂蜜的采集者而生活的。这种生活方式建立在劳动分工、技巧、合作与智力的基础之上，这是社会和技术的成果，和其他以狩猎为生的动物完全不同。它是直到最近为止，人类对自然的最持久、最成功的适应方式。只是在最近几千年内，农业的实践和动植物的驯化才代替了早期的生活方式；仅仅是在这短短的时期里，人类才能够利用石头、木头或骨头之外的材料，利用人力之外的其他能源。

对这种生活方式的认识和了解，一部分是通过对那些至今仍以狩猎和采集为生的人们的研究而获得的。这些人只占现在世界人口中极小的部分；其中有许多是居住在边远地区的残遗人群，他们的生活方式有被邻近的工农业人口瓦解和毁灭的危险。但是从他们的活动和习俗以及老年人的回忆中，可以窥见人类早期的生活型式。

早期人类的遗迹和工具，包括一部分人类化石（见第32页），为我们提供了另一些证据。化石骨骼表明人类的早期类型是两脚直立的，具有能灵巧和精确地活动的手。这些独特的体质特点，再加上行为和文化的日益复杂，使人类的狩猎与采集的生活方式能够得到充分的发展。与此同时，人类从最初的发源地非洲，向亚洲和欧洲迁移，最后进入美洲的北部和南部。

其他的见证是被人类肢解的动物骨头，还有武器和工具，人类曾用这些武器和工具打伤和杀死猎物，剥开它们的皮，切开它们的肌肉和骨头。以后在洞穴中发现的雕刻、雕塑和壁画，也为我们提供了证据。人类依靠武器和工具，扩大了脑和手的作用。这些以石器为主的武器和工具，从人类的早期时代就被保存下来，这一时代称为旧石器时代。并非所有的石头都适于制造工具，人们用来制作工具的，是包括火石、黑曜石、燧石、石英岩以及其他能够保持锋利的象玻璃那样的石头。当有意识地打击一块火石的石核时，就可能剥落一片石片。这种石片或作为其母体的石核，经过外形的修整，可以制成砍砸器、手斧、刮削器或石叶，它们的边缘可以重新加工使之锋利。通过对各种不同的制作方法的辨别，能够探寻出不同的文化传统及其发展。

最早的工具，例如与非洲南方古猿并存的卵石工具，虽然粗糙而简单，但是用于切割肉类和切碎植物性食物是可以胜任的。体积更大、种类更多、加工更加仔细的砍砸器，是与直立人一起发现的，如中国北京附近的周口店洞穴。共存的遗物表明，约在四十万年之前，直立人不仅能够用火来烧烤食物，而且还能用集体追赶和巧妙的协调行动来捕捉和屠杀大动物，如象、犀牛、马、野牛、水牛、骆驼、野猪、鹿、羊和羚羊。

在直立人居住的其他地区，发现了用途更广、制作更为成熟的手斧，在加工的过程中，石块四周被连续锤打，形成一个具有不规则的边缘的双面石核；以后的手斧加工就更为细致，边缘也比较平直了。这一过程是在石片本身的使用日益增加的情况下发展的，当制作技术进步到从一块事先精心准备好的“龟状石核”上打下

石片的时候，石片文化得到了进一步的改善。

和尼安德特人相关的工业，包括手斧和石片工具的组合，如尖头刮削器、三角刀、石锤和小手斧等等。尼安德特时期开始于欧洲最后一次冰河时代（武木冰期 Würm）之前，后来又延续到这次冰期之中，它为宗教仪式的形成提供了最早的明显的证据，例如为死者举行埋葬的仪式。只是到最后一次冰期，现代智人出现之时，狩猎的生活方式才达到了极其丰富和复杂的阶段。这一较晚的阶段，即旧石器时代晚期，占主要地位的是用途更加专门的新的火石工具——木头或骨头的冲压棒被用来从火石上剥取石叶；石片压制是用尖状器紧压刃口，分离出更薄的薄片。雕刀和带有各种形式尖头的雕刻工具，也是旧石器时代晚期人们特有的用具。其他一些材料如骨头、鹿角和象牙等等，得到了广泛的应用，以制造矛头、鱼叉和针。有些迹象还表明石器已经装上了柄。大约三万年前的一些壁画、雕塑和雕刻，为狩猎者的生活提供了戏剧性的新的证据，这些艺术品的内容最初是动物，后来则是人类，特别是女性人体。


约在一万年前，冰原退缩了，先前有成群的动物游荡的冰冻平原或苔原，开始被大片的森林所覆盖。由于冰河向北移动，其他气候带也受到这种变迁的影响。在气候基本上和今日相同或稍暖的情况下，旧石器时代结束了，一个过渡时期，中石器时代发展起来了，它经历了农业逐渐开始的阶段。幸存下来的狩猎者所用的工具和以前相似，但更多地应用骨角器。弓和箭得到了充分的发展，狗被驯养成主人打猎时的伙伴。当人类熟知鱼钩、鱼网、鱼叉、独木舟和桨的时候，捕鱼变成重要的事了。

随着中石器时代向石器时代的最后阶段——新石器时代——过渡，狩猎与采集就被农耕的发展所取代（见第38页）。然而，就真正的意义来说，所有的人类依然保持着过去旧石器时代的遗产，才智、兴趣、感情和基本的社交活动，全都是人类适应狩猎生活成功之后演变的产物，虽然从表面来看，过去的这种生活方式现在只被少数人所采用了。

最早居住在南极洲之外的所有大陆的人类是狩猎者。作为一种热带动物而起源的人类，因为具有文化和技术，所以能够扩展到温带，并且在最后一次冰河时期向猎物很多的大草原和苔原地区迁移——从非洲经过欧亚大陆，最后进入新大陆。

在距今一千万年以前，早于更新世的冰河时代，人类的祖先曾经生活在非洲和印度之间的广阔地带，并且到达欧洲的中部。但是，大约二百万年前的最早的工具制造者（能人）的遗骸却发现于非洲；这是因为气候开始变冷，其他地区变得不太适宜于人类居住。只有在制作出更为复杂的工具如手斧和砍砸器的时候，人类（当时是直立人）才在欧洲大陆大量出现——虽然到那时大规模的冰川作用已经开始，但欧洲却处于比较温暖的间冰期。这样，直到大约七万年前最后一次冰河时期开始时，人类的生存一直被限制在冰冻地带之南。

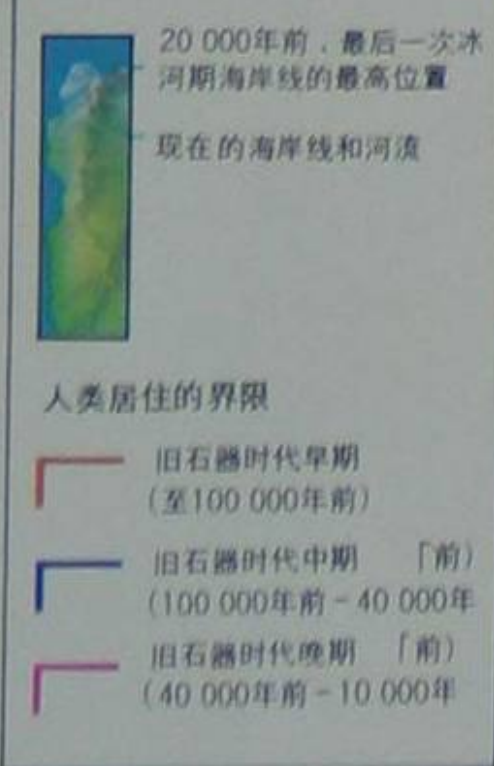
理由很简单，没有足够的衣服和栖身之处，要在零度以下的环境里生存是不可能的。在尼安德特人的时代，实用的皮衣和可以取暖的住



早期狩猎者的工具（下） 二百万年前的打有缺口的砾石器（a）是非洲发现的最早的石器。然后，比较进步的砍砸器（b）出现于亚洲，而梨状的手斧（c）则出现于非洲和欧洲，并和简单的石片（d）并用。约五万年前，当穿着皮衣的人类向北扩展的时候，把精心制作过的石片做成刮削器（e）成为常见的事。最后，更进步的石叶制作和石片压制的技术，使人们能够制作出便于使用的小雕刻器（f）和投射用的尖状器（g）。







### 狩猎生活方式的最后残存者

许多狩猎民族残存到十九世纪和二十世纪初，他们的历史很长，足以让民族学家和人类学家从体质和社会两方面对他们进行充分研究。但在今天，能够完全代表狩猎和采集生活方式的，只有俾格米人Pygmies、布须曼人Bushmen、爱斯基摩人 Eskimos 及澳大利亚的原始居民 Australian aborigines。在全世界近四十亿人口中，他们的总数只有几十万。可是他们为人类的早期生活方式提供了难得的珍贵的知识。

新近的研究使人们得知：狩猎者与周围自然环境之间有密切的关系；物质文化比较单纯（在孔古布须曼人 Kung bushmen 那里只有九十四个不同的项目）；缺乏私人财富的积累；生活是流动性的。他们的社会集体或群体的单位都很小，通常是以亲属和能够共同生活和劳动的朋友为一个单位。传统的见解认为狩猎生活“恶劣、粗野、贫乏”，这种生活就是对严酷的自然环境的不断的斗争。可是近来的研究否定了这种看法。事实上，布须曼人只要稍微作些努力就能满足生存的需求——每个成年人一星期可能只要劳动二至三天。他们没有必要在食物资源方面进行斗争。他们对所有权的态度是灵活的，人们可以自由的加入他们的生活集团。

这些特点使狩猎者和采集者与那些依靠维持秩序和管理财产的能力而生存的技术高度发展的社会有很大的区别。

有证据表明，老年人在狩猎和采集的共同体内常常占很高的比例，估计人的寿命未必很短。人口控制，象通常所揣测的那样，主要并不仅仅是由于婴儿或儿童的大量死亡，而且也是由于婴儿出生期的间隔很长，也许部分地是因为长时期地给婴儿喂奶所致。确实，许多狩猎集团都证实他们对人口的控制十分适应——这不只是由于限制人口的自然意识，而且也是为了保存和发展合乎需要的社会特性。与此同时，他们努力防止个人缺陷的遗传，这种缺陷可能阻碍一个成员在他或她的小小的共同体内发挥充分的作用。因此，常常使用强迫独身的手段。

这样的共同体在遭到一般的危险时，经常显示出极大的顽强性和恢复力。疾病、事故、气候变化或食物供应的不稳定，都可以由集体内部的智慧来应付解决。通常是外来的侵入者，特别是引入现代技术和经济观念（更不用说疾病）的那些人，破坏了狩猎者和周围环境之间的微妙然而必要的生态平衡。不幸的是，现代科学技术普及之后，这种生活方式看来未能毫无阻碍地再保持约一个世纪以上了。

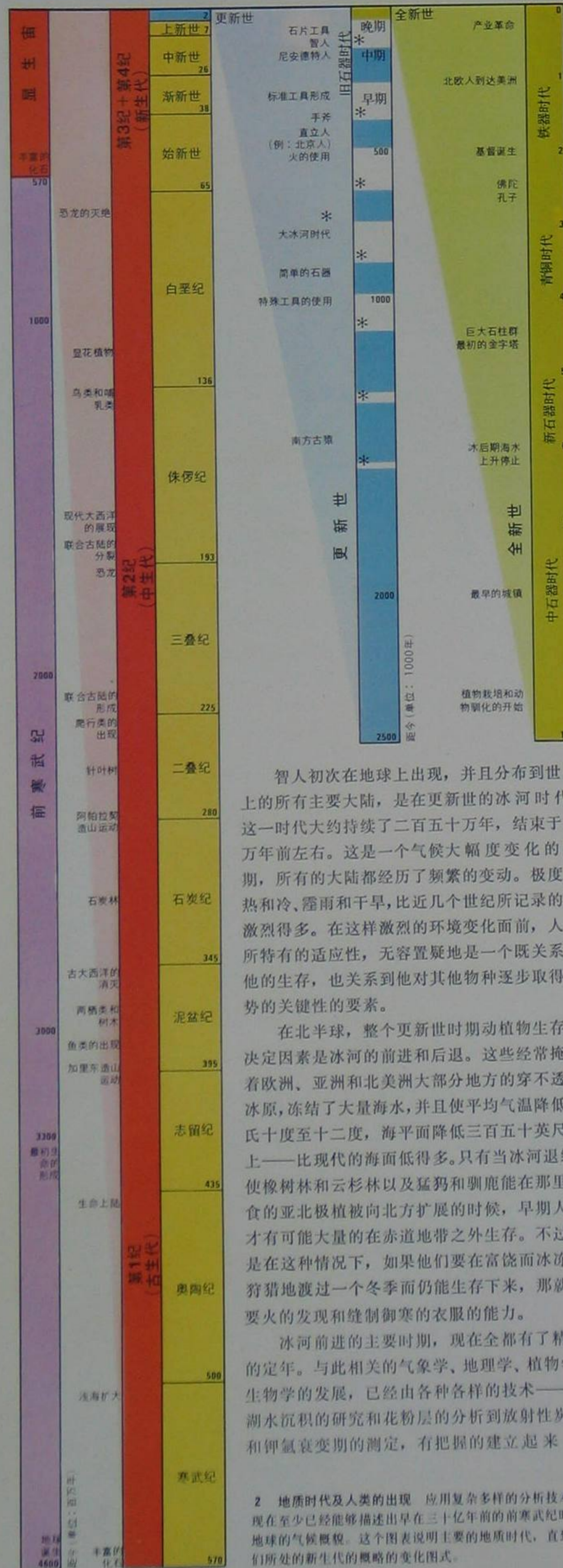
### 狩猎者的艺术

旧石器时代晚期和中石器时代最令人惊异的成就之一是其艺术——洞穴绘画、雕刻和雕塑。不过象描绘野生动物那样经过仔细观察野生生活，并以同样的写实主义来描绘的人物形象却很少。这些早期的富有创造力的艺术品，看来很可能是一种狩猎的巫术形式，用以帮助控制和捕捉猎物或增加猎获物的数量。也许他们还提供了用图画来说明神话和传说的方法，为祭祀和宗教仪式的目的塑造“背景”，有时或者仅仅是为了活跃与丰富日常生活。不管其动因怎样，这种艺术早在智人时代就已经发展起来，并且几乎在人类能追捕食用兽群的各个地方广为传布。这张中石器时代的壁画表示集体狩猎赤鹿的情景。它大约于公元前6,000年画在西班牙卡斯特利翁 Castellon 附近奎瓦·德·洛斯·卡瓦略斯 Cueva de los Caballos 洞穴的岩壁上。象这种描写集体狩猎场面的作品，在欧洲已知的一百五十个左右旧石器时代艺术遗址中是罕见的。





# 人类和冰河时代



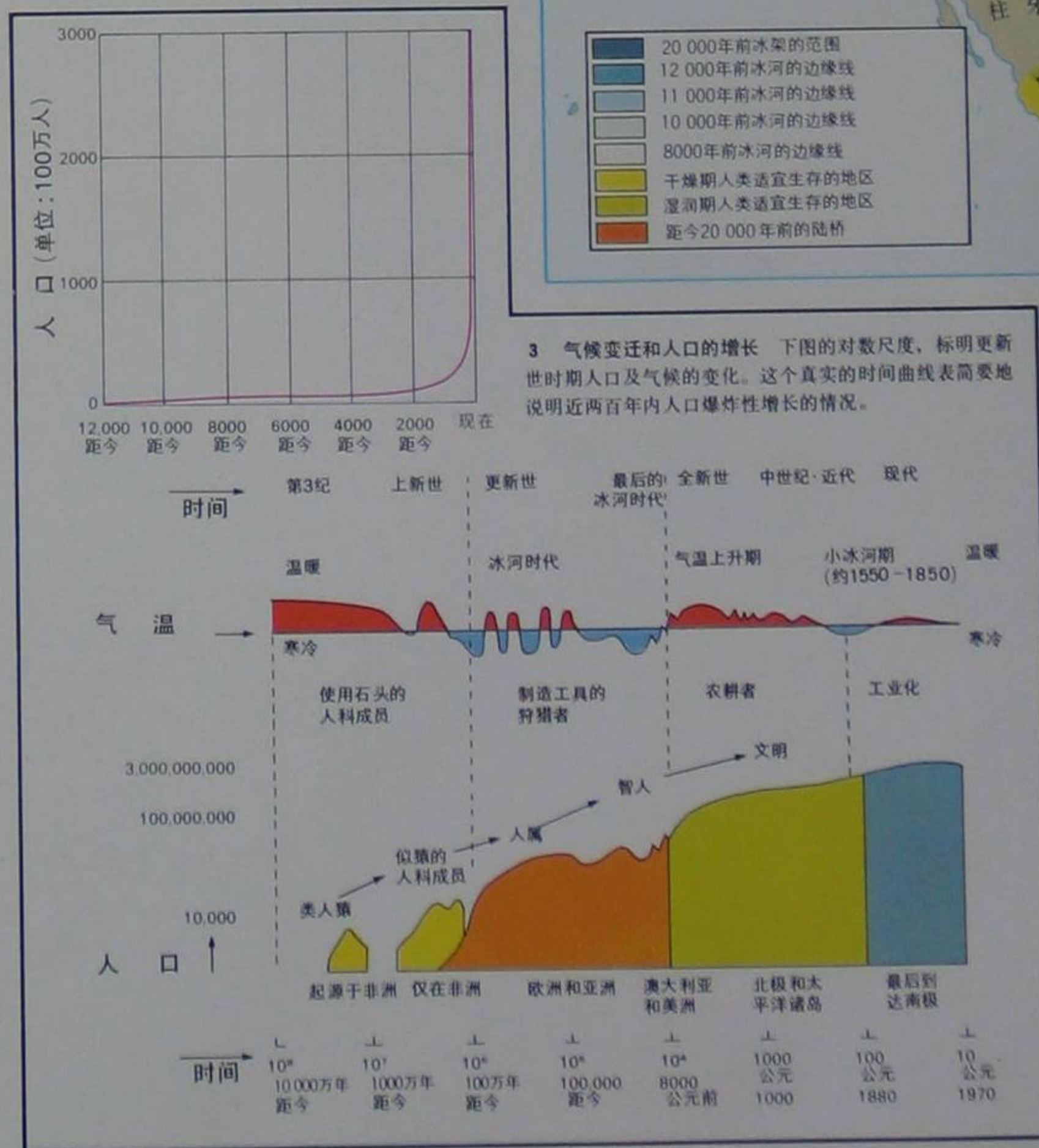
但是，人们不是太了解的那些洪水期——热带非洲雨水普降及植物顺利生长的时期——很可能在人类历史中曾经起过第一遭的气候上的重要作用。

当然，甚至早在冰河时代开始之前，在非洲就有一些似猿的人科动物，用武器杀死他们的猎物。随着冰冠的扩大和缩小，造成了一连串更加有利的条件——使雨林在寒冷期干燥，而当常温回升时又给干旱的大草原带来更多的雨量——于是就出现了一连串更进步的使用工具的文化：约在两万年前多雨的世纪里，在马格里布Maghreb有阿特利Aterian文化的弓箭制作者，在非洲南部和东部有斯蒂尔拜·马戈西Stillbay-Magorian文化的定居者；当雨量少到刚刚能够对植物进行培育管理时居住在撒哈拉森林附近的，则有桑哥Sangoan文化、卢本巴Lupemban文化和奇托利Tshitolian文化集团的愈来愈熟练的手工艺者。

在很早的人类学的发现中，只有北京人（约三十五万年前）是已知的使用火的人类。火是北京人能生活在结冰线以北的中国北部周口店洞穴的极其重要的标志。更新世结束之前，一直没有令人信服的证据足以说明人类事实上已经知道怎样任意地取火了。但是，一旦发现了火，尽管这种发现是偶然的，人类总是有可能长距离的携带火种并且长时间的保存它。约在七万五千年前，当武木冰期的冰河第一次前进到欧洲中部的时候，多尔多涅Dordogne的莫斯特Mousterian文化的洞穴居住者已经能够以烹调用炉灶、骨针和用来刮削和制作毛皮的工具渡过北方的严冬了。而每当冰河退却的时

候，欧洲和亚洲的人口就逐渐地变得更多和更进步。

在武木冰期，水被冻结成大冰原。在北欧和北美，与武木冰期相当的，有魏克塞尔Weichsel冰期和威斯康星Wisconsin冰期的冰原。这些冰原使海水的水位降低很多，以致出现了一些陆桥，把大部分大陆块和许多孤立的岛屿连接成一个单一的大陆。人们依靠最南面的三个陆桥（见地图1）的帮助，第一次得以到达澳大利亚和塔斯马尼亚Tasmania。位于亚洲东部和没有冰川的广阔的阿拉斯加之间的白令海峡，在大多场合下可以在冬季的冰上横越过去，现在变成了可以让人类和各种动物迁移的宽阔干燥的陆上通道。最后，在寒冷的武木冰期的最后阶段结束之后，阻碍人类扩展的最后的道路障碍被突破了。在曾经覆盖了整个加拿大的冰原完全溶化之后，落基山以东开辟了一条畅通的走廊，西伯利亚蒙古人种的猎人就源源不断地通过这里来到美洲平原的狩猎场所。







别列佐夫卡的猛犸 这个巨型动物的完整的尸体保存在冰冻的西伯利亚泥潭中，直到本世纪初才发现。它可能死在四万年前的初秋，当它在一个高高的河岸陡壁上吃东西时失足滑了下去，好多骨头都摔断了，最后窒息在淤泥里。

旧石器时代的猎人，早在促使以前大量存在的许多动物种类灭绝之前，就能十分准确的使用装有燧石尖的矛和箭。至少是在四万年以前，乳齿象和猛犸开始在非洲和东南亚绝迹，而这一过程在澳大利亚和欧亚大陆的北部很可能发生在一万三千年以前。但是在美洲西部和西南部绵延起伏的草原上却是另外一种情况。大约在一万一千多年前，那里的草原上还生活着很多动物——两角间的距离有六英尺的大野牛，巨大的叫作“拟河狸”的象河狸那样的动物，骆

驼，树懒，麋鹿，两种麝牛，几种常有狮子一般大小的猫，乳齿象和三种猛犸（长毛猛犸、哥伦比亚猛犸及特大猛犸）。在人类大规模到来的近一千年的时间里，它们大多灭绝了，包括所有的马，到后来不得不从十六世纪的欧洲重新引进。

我们不知道数量有限的原始人应对这场大规模的歼灭负多大的责任。虽然看来似乎提不出气候的或地形的证据，但是，洞穴壁画和骨骼的残遗都有迹象表明，许多现已绝种的哺乳动物曾经受到大群人类的攻击，有时候甚至赶得它们成批的惊窜，使它们从高高的悬崖上掉入沼泽地里。

不管怎么解释，约在一万年前，当更新世冰河时代结束时，由于旧石器时代晚期人类人口的大量增长，所以他们的狩猎场地虽然已经扩展到南美洲的顶端，但是他们发现，要获得他们已经吃腻了的野生食用植物和大大减少的野味，已经越来越困难了。这几乎是毫无疑问的。

随着象乳齿象那样重达一吨或一吨以上的足够在冻土地带供给整个部落不停地吃好几个星期的主要肉食资源的消灭，人们只得另谋新的生计了。当地球重又缓慢地开始转暖，世界各地小群的人第一次学会了驯化动物和植物（见第40页），并且开始从事新石器时代的农业革命。





# 从狩猎到农耕： 农业的起源

在最近一万年期间，气候条件和现在是相同的。这一时期仅仅是不时被冰河时代所打断的十来个较温暖的阶段中的最后一个。不管怎么说，这一万年在某一方面是很突出的，这就是人类数量的激增，并对全世界产生空前的影响。

在公元前 8000 年，世界上仍然只有一些狩猎者和采集者的小集团，其规模和五十万年前他们祖先的集团没有多大差别。然而在此后二千年内，出现了许多村落；在这之后的二千年间，出现了一些城镇；又过了二千年，城邦已经发展为帝国；再往后的二千年又为最后的二千年的成就奠定了技术的基础，这些成就包括使用蒸汽的力量和原子能，以及人类首次在月球上着陆。

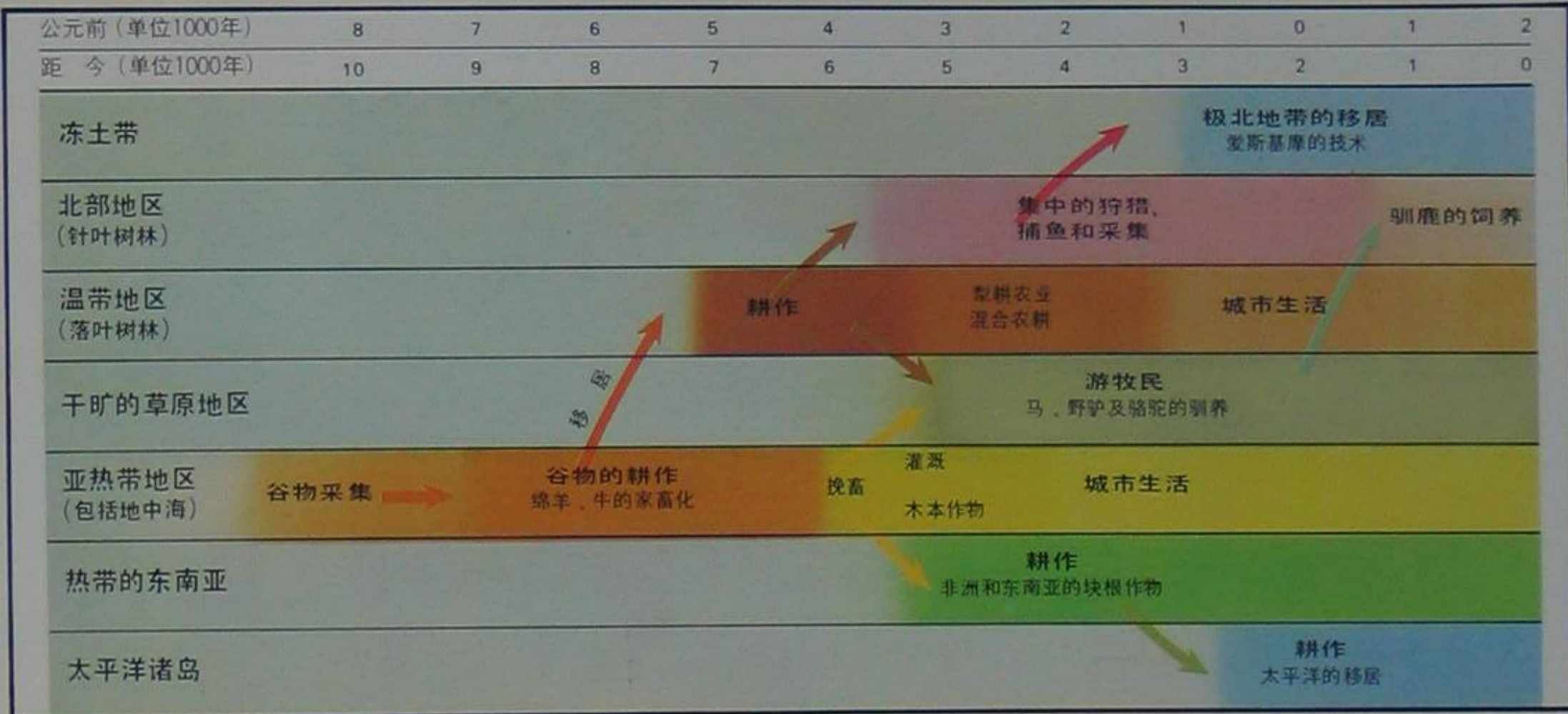
在某些地区，人类进步速度的显著加快，可以归因于农业的开始。它是在世界上的几个部分独立地发端的，但是最早和最重要的是旧大陆的近东地区。农业是对自然体系的人为的改造，它促使可利用或可供栽培的植物种类变得丰富起来。

这一改造过程称为植物驯化，包括人为淘汰和遗传变异。目前有些栽培种之所以能够存在，完全是由于人类改造自然的结果。尤其是谷类作物，比任何其他作物都要多。从最后一次冰期以来，人类就是靠着谷类作物才能承受住惊人的人口增长的。从栽培谷类作物所得的收获，使人类共同体的规模有可能比以往任何时候都大，于是人类历史上第一次出现了可以叫作村落或者甚至可以叫作村镇的定居地。因为这些农产品是从有限的土地上得到的，这就有可能把更多的荒地改为耕地，来供养日益增长的人口；而土地的生产率也由于灌溉等等集约的耕作技术而得到提高。这样的生产体系需要较高的组织水平，其结果是产生了更为复杂的社会。但是不管怎样，这一自给自足的过程究竟是怎样开始的，仍然很难弄清楚。毫无疑问，到了最后那次冰河期结束的时候，人类比以往有了更加复杂的技术和社会组织，这样，和以前那些间冰期开始的时候相比，人类就有了更好的装备去对付环境的变迁对他们的挑战。公元前 8000 年之后，雨量分布状态的改变以及海洋和湖泊水位的变化，迫使人类更多地去利用那些遍布山麓丘陵的禾本科植物；人们无意识地选择了某些能够生长在低地的植物，这些植物后来显示了变成谷物的可能性。

在世界上的不同地方，至少有三个主要的谷类作物群已经独立地经过这一过程，成为大量生产的作物，并且引起经济和社会的根本变化。起源于近东，并从近东传播到欧洲和印度的小麦和大麦，在最古老的文明中构成村落和



早期的研磨器（上） 无论在哪里，只要栽培谷物，就能找到这样的研磨器。这个简陋的鞍状磨或扁平状磨石是早期的基本农具之一，可以用来把坚硬的种子碾磨成粉。在旧大陆和美洲，它的出现都是和新石器时代相连接的。



农业革命的逐渐增加的后果（上） 地图 2 所表明的图形是在冰后期一万年间，以近东谷物栽培的开始和定居村落的出现作为最初的原动力而紧接着发展起来的。这一图表是以旧大陆为基础而绘制的，它显示这种原动力在不同地带的影响所产生的一系列结果。

城市的基础。在欧亚大陆另一端的中国，主要种植小米，并且也种植大米——大米可能是在中国的南方被驯化的——这两种谷物哺育了绵延至今的文明。在中美洲和秘鲁，玉米从它矮小的野生形态被改良成今天那样的大小。它使丰富的文明得以成长，这些文明在几个世纪之后遭到西班牙征服者的掠夺（见第 158 页）。这样，谷物栽培的最初改革产生了两重影响，它不仅使经济和社会制度发生根本的变化，而且使这种变化延续到以后的几千年。

在旧大陆，植物的栽培被利用动物的新方式所补充；绵羊、山羊、牛和猪等牲畜，通过与野生种隔离的方法变成了家畜，并且被放牧在定居地的附近和田野里。后来人们发现有些家畜的毛和奶也和它们的肉一样可以被利用，并且还能犁田和拉车，提高农业的生产效率；另外一些牲畜如马和驴，可用来驮重和代步，改善交通，促进贸易。同时，被利用的植物，范围也更大——一些木本作物如无花果、枣椰树和橄榄也被种植了，当农业传播到热带地区时，蔬菜培育的技术已经被应用到根菜类和球茎类的植物。

在新大陆，只有少数动物被驯养。挽畜的缺乏，阻碍了犁耕的发展。但是有些植物被人们所驯化了，其中有许多种在美洲大陆发现之后在欧洲被广泛地采用，这些植物，如玉米、南瓜、中美洲的几种豆类以及产于更南部热带地区的马铃薯、胡椒和蕃茄等等，在今天具有世界性的重大价值。在新大陆，棉花的使用价值和旧大陆的羊毛处于同样的地位。世界不同地区同时进行的植物栽培和动物驯养，提供了多样化的有价值的资源，为现代人类在特定的环境里挑选适当的农作物及家畜，提供了广泛的抉择范围。

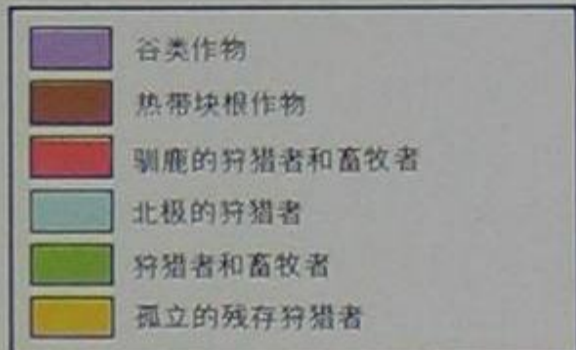
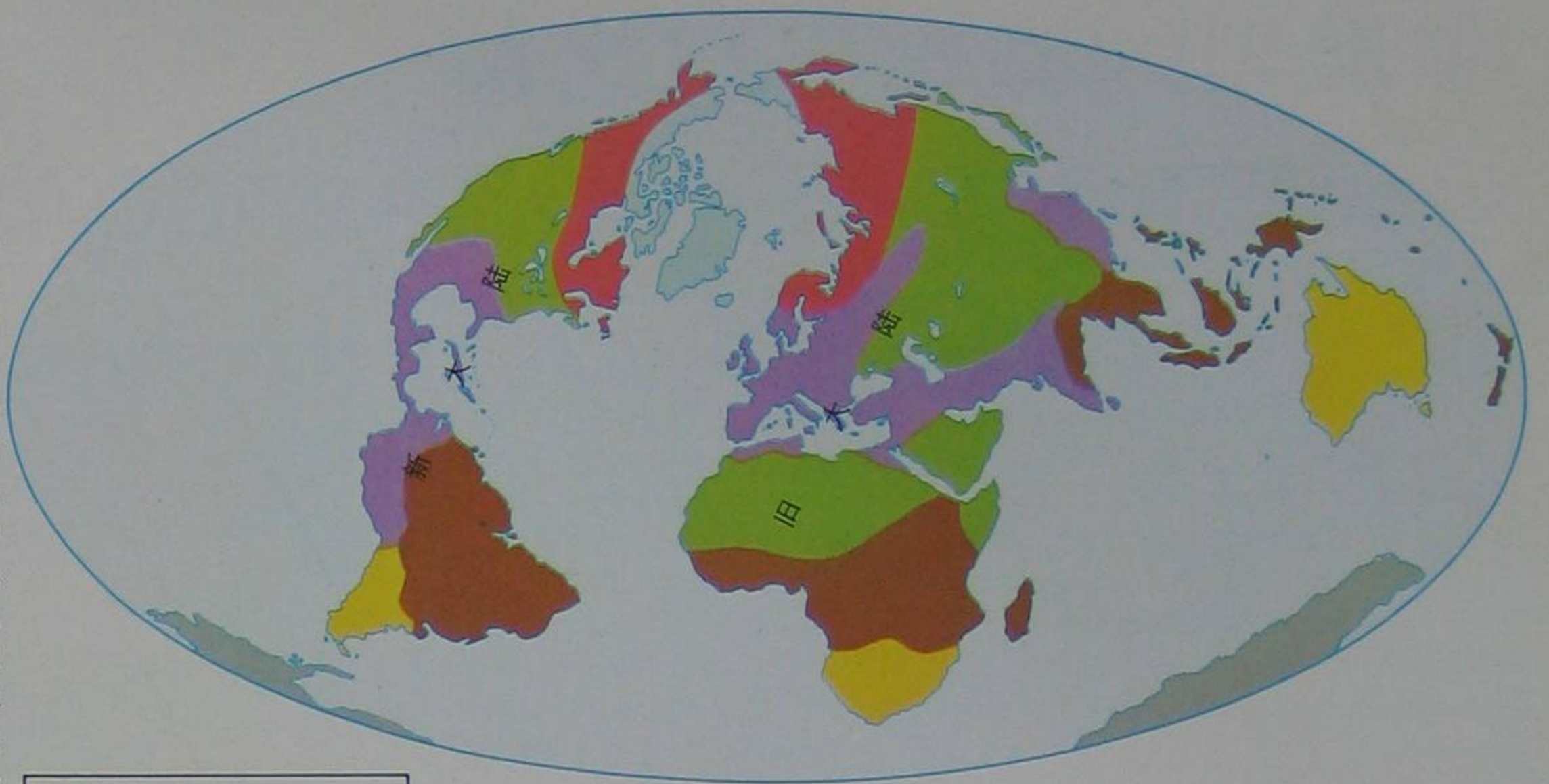
农业和畜牧业的传播所产生的重大影响，甚至超出了谷物栽培和城市文明的中心地区。在非洲撒哈拉沙漠南部的边缘地带，栽培了大量本地种的植物，以补充沿着尼罗河而传入的





谷物和牛。此后，这一地带逐渐增加的人口又向南迁移，把土著的狩猎集团挤到更边缘的地区。在最初的一千年里，当地栽培植物的种类，由于包括香蕉在内的许多作物的到来而得到更多的补充。这些作物是由移民运动带来的。这一移民运动开始于东南亚沿海地区，并向两个方向发展，向西的横渡印度洋到达马达加斯加，向东的则到达在那时还没有人居住的太平洋诸岛。

在欧亚大陆中部，畜牧业比农耕更重要，特别是在驯马术、挤奶的手艺及骑术向北传到西伯利亚的一些部落之后。这些部落的经济仍是以饲养驯鹿为基础的。在遥远的北方，更进步的技术发展使具有特殊的狩猎捕鱼技能的爱斯基摩人能够移民到北极地带。到公元后十六世纪欧洲人向外扩张之时，全世界大致上已经形成了一些从北到南，纬向排列 zonal arrangement 的自然经济地带，首先是北方特殊的渔猎者，然后是畜牧集团，狩猎和单纯的农业集团，复杂的以犁耕或灌溉为基础的城市经济，以及热带的耕作者，最后是南美南部、南非和澳大利亚边缘地区狩猎和采集居民的残遗种——这是人类曾经经历过好几千年的生活方式的最后残存的活样板(见第 34 页)。



2 世界各地的自然经济(上) 世界各不同地区的经济，当它们随着农业的传播而发展起来时，表现出明显的纬向分布。南北两极都残存着狩猎经济——在北极居住着较先进的爱斯基摩人，而在干燥的大陆南部边缘则残存着一些狩猎集团。在温带和热带，谷物的耕作和块根植物的栽培与干燥地带作为重点的畜牧业相互补充。最后，驯鹿狩猎者的地带填满了这幅图画，他们使用从邻近的牧民学来的技术，饲养驯鹿。



1 家畜和栽培植物的地理渊源 地球上的许多地区，尤其是南纬 10 度到北纬 50 度之间的地方，在不同的时期向人类提供了栽培植物和家畜。其中最早和最重要的地区是旧大陆的东和东南亚以及新大陆的中美洲。在不同的地区被栽培的植物品种之间，有着明显的相似之处。随着美洲的发现，许多新大陆的作物现在已经普及到全世界。但是在新大陆，被驯化的动物很少，目前在南北美洲所饲养的家畜，大部分是以旧大陆的品种为基础的。



# 在最早的城市出现之前： 公元前8000年—公元前3000年的近东

公元前八千年代至七千年代，近东低地地带谷物栽培的开始，第一次产生了一些巨大而持久的共同体，这些共同体足以发展砖石建造的私人公共建筑物，以及一整套的工艺美术。这些最早的泥砖村落遗址——由于几百年不断重建的结果，现在常常形成突出的土丘——是低地景色中常见的特征。特别是那些泉水丰富的地方，首先被选择为定居地。大多数近东的语言都有一个词来描述这些古代的村落土丘：例如阿拉伯语称为特勒 tell，土耳其语则称为休于 hüyük。

最早的一些遗址离山脉不远，那里曾是野生小麦和大麦的故乡。它们或者位于临界的年降雨量在三百毫升之内的地区；或者，在少数情况下，是位于这一界限之外的“沃洲”，在那儿可以进行涝原耕作。这些遗址中最大最发达因而也是最著名的是约旦河谷耶利哥 Jericho 的特勒—埃斯—苏丹 Tell-es-Sultan 及土耳其中部平原的沙塔尔休于 Çatal Hüyük。

耶利哥是两个遗址中比较古老的一个，在公元前八千年代（当时欧洲刚刚从最后一次冰河时代恢复过来），它被一条石凿的沟渠和筑有坚固圆塔的石墙所卫护。在这一阶段，陶器还没有发明，耶利哥的最下层称为“前陶新石器文化”。作为容器的是石碗。制作工具的石头，是远从土耳其运来的。炊事则用粘土制造的炉灶。一些神殿表明当时存在着公共建筑物，其中有些神殿有石膏的塑像，甚至还有一些用石膏逼真地做成脸部模型而用贝壳嵌入眼眶的头盖骨。

沙塔尔休于遗址更加引人注目。它的面积有三十二英亩（十三公顷）。虽然密集的房屋鳞次栉比，却没有城墙卫护。这里也有长途贸易的迹象，交换的是值得弄到手的材料：例如制造工具和武器的火山玻璃或制造装饰品的浅蓝色的磷灰石。房屋设备的精致也可以和耶利哥比美。在一些墙上绘有以狩猎为题材的壁画，而一些神殿则用嵌入墙中石膏制的野牛头作为装饰。

虽然这两个遗址比同时代的大多数遗址要大，但是它们是否可以被称为“市镇”，却很难说；尽管它们可能是地区的某种中心，但主要是农业的中心。这些早期的人口集中地，和后来城市文明的以神庙为中心点的行政和手工业中心之间没有任何连续性。后者拥有懂得文字的高贵人物和巨大的建筑物。而这样的进步只有在相隔几千年之后，在更精细的农业技术发展的情况下才有可能。

沙塔尔休于的消亡约在公元前5000年，也就是在最早的文字产生之前约两千年左右。当时，人们已经制造各种精致的陶器，纺织品也已使用。同时还栽培了亚麻和各种粮食作物。但是由于降雨量和天然的地下水的限制，栽培的面积很小。往下一个阶段的最重要的发展之一是有效的灌溉技术的改进，它使人们的居住地可以扩展到依存于雨水的“干燥农业”地带之外，并且能利用流经其他半沙漠地区的一些大河。

公元前五千年代斜坡遗址的出现，是这一过程的最早阶段的证据。一些河流从这些斜坡流入平原，简单的横截的沟渠把蜿蜒的溪流引入附近的田地。这种由小沟和河岸的缺口所构成的小规模灌溉网，最初仅仅是作为一种保险

的措施而在雨水农业地区使用的。但是，在公元前五千年代和四千年代，这种新方法使得原先因干旱而无人居住的地区被开拓为居住地。其结果是出现了大批小居住点，它们要从遥远的山岳地带得到必需的物资供应，它们的产品必须和游牧的牧人集团进行交换，而它们对水的需求的竞争，必须合理的安排和组织。宗教提供了这些职能之间的联系，地区的宗教中心发展为以神庙为基础的行政单位。在公元前四千年代末至公元前三千年代，从这样的一些聚落产生了象美索不达米亚南部埃利都 Eridu 那样的有文字的城市文化，并且产生了近东文明的典型形态。

这一形成时期的技术发展之一是冶铜术的开始。虽然最初它的经济意义非常有限，但是，金属作为一种原材料产生了越来越重要的作用。铜加工的经验使人们对其他金属的特性也有所了解。早在公元前八千年代，在近东新石器时代的村落之间作为装饰品而广泛地进行交换的石头中，有一些只产于山岳地带的富有吸引力的绿色石头。其中有一种叫做孔雀石，是一种纯粹的含铜量高的矿石。这些早期村落的技术，也包括火候的掌握，不论是烧制陶器或者甚至只是在炉灶上烘烤面包，都要掌握火候。原材料和技术的这种巧妙的结合，为人类最初的冶金实验的开始创造了条件。但是直到公元前五千年代，有效的熔炼术才发展起来，使人们第一次有可能铸造象牙头和斧头之类的物件。这一新技术的最初产品是武器，还有一些用来表示重要身分的标志物和祭祀用品；后来熔炼术才被应用于制造实用的工具。

早期冶铜工业的产量，是依靠在以色列南部象提姆纳 Timna 那样的地方开采丰富的孔雀石的地表矿石来维持的。在这些地方，古代矿山的矿坑遍布广大的区域。成品的生产，经常在当时正在形成的神庙中心的庇护下进行，而祭祀的场所则被人们用铜制品装饰起来。对浇铸复杂的器形的探索，导致了使用蜡模和泥模的精致的铸造法的发展，也使人们得以识别铜矿石中常见的某种杂质的有益功效。含砷的铜是人类有意识地制造的最早的合金。后来，比较少见的但是危险性较小的锡成为通过交换可以得到的金属，并且由此产生了青铜生产，在这之前，人们一直用同样的方法生产含砷的铜达一千年之久。

象孔雀石那样比较纯粹的矿石，对简单的熔炼技术来说是重要的，但是在大规模开采开始之后，它并没有维持多久。公元前三千年代的早期城市共同体已经需要发展一些处理的方法，来对付硫和铁相结合的更复杂的矿石。这样，早期的锻工第一次遇到了一种金属，它后来取代了原先用来制造工具和武器的铜，而铜则在冶炼之际当作废弃物被除去了。

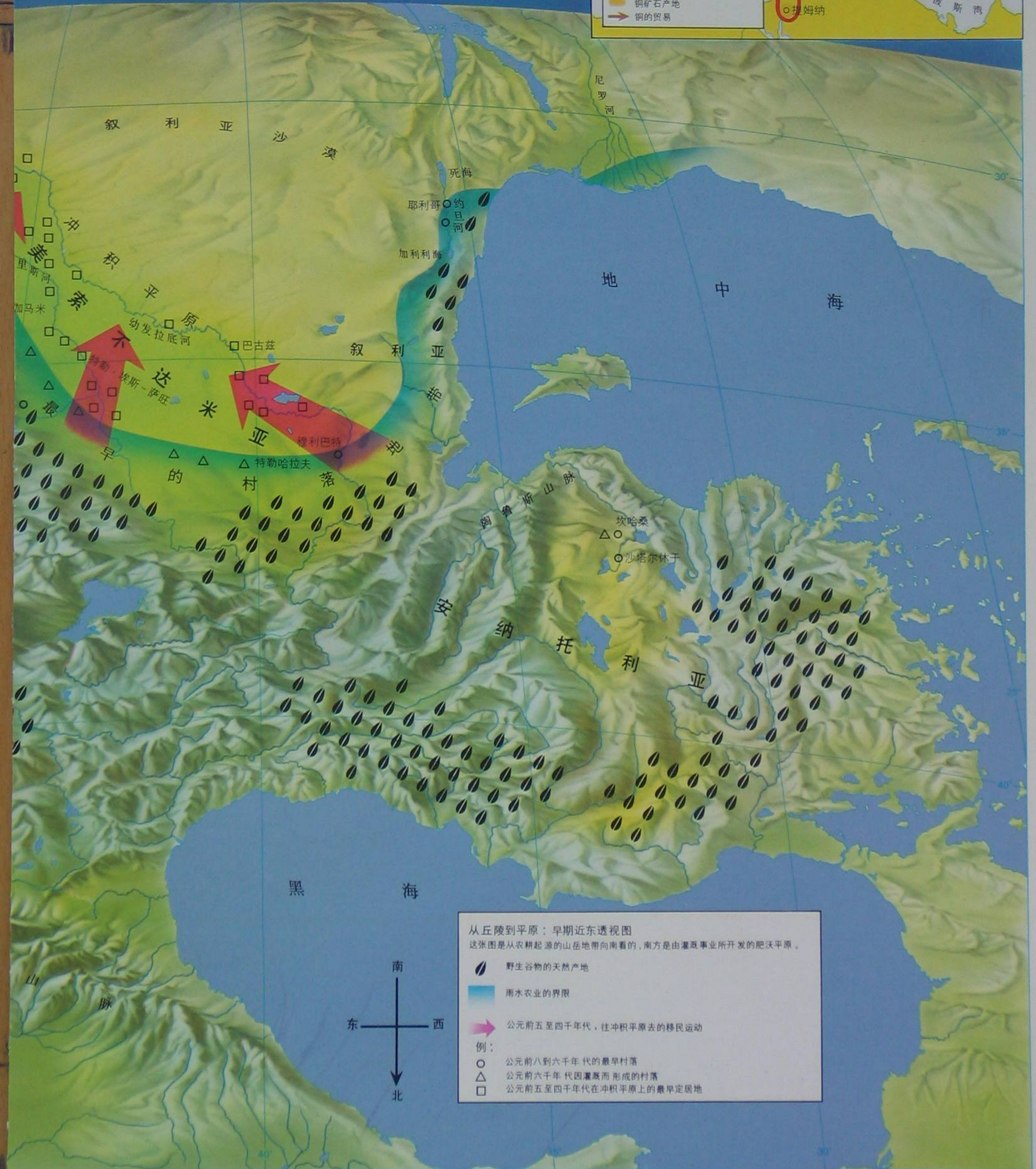
1 早期的人口集中地（右） 最初的农业革命是以谷物——大麦和小麦为基础的，它们的野生祖先生长在近东偏僻的高地。当这些作物第一次被种植在河谷地区的时候，出现了最早的村落。从公元前8000年起，这样的一些聚落出现在野生谷物天然产地的周围地区。然而，许多邻近的低地地区气候过于干燥，无法栽培庄稼。灌溉技术的发展，把源于山岳地带的河水分布开去，才使居住地扩大到这些地方。



红陶小塑像（上） 最早的农业村落特有的作品是突出其性特征的红陶妇女小塑像。这个祭祀用的小像高仅6.5英寸（16.5公分），出土于土耳其中南部的沙塔尔休于。



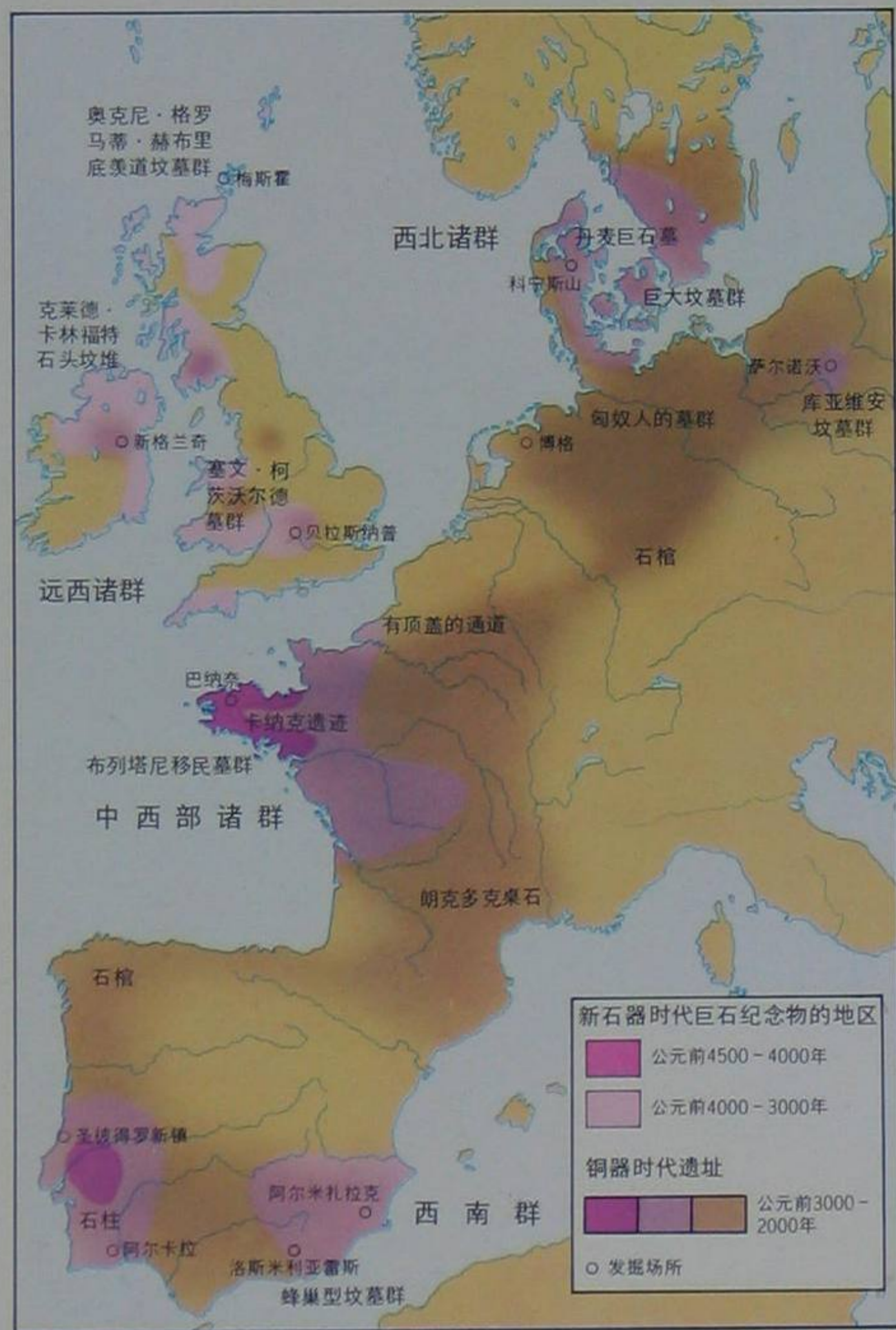
2 产铜地带(右) 在近东的山岳地带出产丰富的铜矿石, 这种风化了的矿石的令人夺目的色彩, 使它被人们作为装饰品而进行广泛的贸易。新石器时代的人类从制造陶器的经验中知道, 天然物质可以被热所改变, 而实验又揭露了金属铜的迷人的性能。





# 早期欧洲：一个大陆的开拓

## 公元前6000年 - 公元前1500年



2 巨石纪念物(上) 黄土地带的农民用木头建造他们的家屋和祭祀中心。更往西,虽然家屋仍然大部分用木头构筑,但是公共纪念物则用巨大的未经加工的漂砾或石板建成。这种建造之后使用许多代的纪念物,主要与丧葬仪式和祖先崇拜有关。开始,三个主要地区独立地建造简单的建筑,但是由于纪念物逐渐变得更加精致,各地的设计和技术就互相进行了交流。当铜得到应用之时,许多不同种类的纪念物,从简单的石棺到精致的墓室,在西欧的许多地方被建造起来了。

谷物栽培和动物驯养的最初尝试约在一万年前始于近东。过了二千年,当农村在与欧洲毗邻的地方出现的时候,农业的生活方式已经完全确立起来了。以后,农耕以每年一英里的速度,很快地越过欧洲比较肥沃的部分,约在公元前4000年到达不列颠群岛。

定年在公元前6000年前后的欧洲最早的泥砖方丘居住遗址(见第40页),发现于爱琴海西侧的帖撒利亚Thessalia平原(如阿吉萨Argissa)和克里特Crete(如克诺索斯Knossos)。这些最早的移民者一定是经过早已为大家所熟知的黑曜石贸易路线从安纳托利亚Anatolia由海上来到欧洲的。

这些村落居民的物质文化与爱琴海对岸的同时代人十分相似;最早的移居者并不使用陶器,但是安纳托利亚的技术不久就传播到新的地区。公元前5500年,没有纹饰的陶器和彩陶都已在希腊和保加利亚使用,当时移居地已经沿着瓦尔达尔Vardar河谷而上,直到巴尔干半岛北部和多瑙河流域下游。这些村落包括一群正方形的泥砖房屋,每一所房子的陈设,如壁炉以及厨房和睡觉的地方等等,都是相同的;可是在村落里经常有一个较大的“公屋”club-house或神龛。他们的经济是建立在饲养绵羊和栽培小麦、豆类的基础之上的。这样的村落座落在平原地带水源丰富、土地肥沃的地方,人们常常在这些地点居住达几百年之久。保加利亚的卡拉诺沃Karanovo是一个很好的例子,这个居



运货车(上) 运货车是在公元前三千年从高加索经过于草原地区传入欧洲的。这个小模型——实际上是一只酒杯——出土于匈牙利布达佩斯附近的布达卡拉兹Budakalasz,年代约在公元前3000年左右。

住地废墟的土堆高达十二米(四十英尺)。

这种近东类型的村落深入内陆,远至匈牙利(如霍德梅泽瓦沙海伊H6dmezövásárhely),但是从这里往北,一种新的型式突然发展起来了。方形泥砖住宅被木制的长屋所代替。而那些村落,如捷克斯洛伐克的比拉尼Bylany或日耳曼的科隆-林登塔尔Köln-Lindenthal,不是建成方丘的形式了。移居地很快地越过整个欧洲,在法兰西东北到俄罗斯西南一带,也就是在冰河时代的冰河边缘之外,由黄土——一种因风的搬运而产生的沃土——风化而产生的广阔区域里扩展。从整个这个地区出土的独特的陶器,饰有雕刻着螺旋形的或弯弯曲曲的带状的线条。这种文化的同一性,反映了公元前5000年左右,移居地沿着主要的一些河谷(特别是多瑙河和莱茵河)迅速的扩展。在这一地区的东部,村落仍然是围在“公屋”周围,但是在西方,经常可以发现仅仅由两座或三座长屋组成的小村庄。在欧洲内地平坦的森林地带,牛看来曾经是比羊更为重要的家畜,而在谷类中,小麦仍然是主要的作物。在那里,居住地可能位于小河或溪流的附近,并且差不多总是在黄土之上。虽然移居者已经使用小的石斧,但是如果离开水道,他们就不可能开拓大面积的土地,进行精耕细作的园艺。

这种长屋形式的村落不断地发展和变化,直到公元前4000年。同时,在巴尔干,人口密度有了增长,居住地扩展到山脉的丘陵地带及较低的山坡上。在平原,方丘村落成倍地增加,这些繁荣的共同体,在广泛的范围里交换和试验各种用来制造工具或装饰品的原料。陶器开始用赭石、石墨、锰等多种颜色的绘画精心的装饰起来。和近东一样,定居地附近山里丰富的纯铜矿为发现金属的性能和简易的熔炼铸造技术提供了机会。这种早期的发展,局限于巴尔干和喀尔巴阡盆地(见地图3),其产品很少传到这一地区之外。因为这一地区在地理上的相对的孤立性,所以这种工业不象同时代的近东制铜技术那么精致。它仅仅用最简单的方法来铸造不用合金的纯铜,以此生产小装饰品和铜斧那样较大的器物,不过这些铜斧兼有显示首领威信的作用。因而,早期铜器制造的技术意义是微小的。

当农业的移居过程继续进行的时候,小群的狩猎者、捕鱼者及植物采集者在新经济没有接触到的地方仍然过着古老的生活方式。农业移居者最初选定的那些地区,狩猎者的人口相当稀少。农耕在黄土地带的迅速传播,可能部分的反映出当地竞争者的缺乏。但是在森林较为开阔的地方,狩猎者保持着数量上的优势。他们在阿尔卑斯山麓北面及北欧平原的北缘,特别是在冰后退却所造成的冰碛的多湖地带生存下来。冰后期的初期阶段——这一时期近东开始了最初的农业——对欧洲森林中的狩猎者来说是一个最好的时期。可是随着时间的推移,这些狩猎者的生活变得越来越困难;由于气候的变化,橡树和山毛榉生长的地方向北转移,森林更密了,湖泊和海洋的水位升高了,湖岸和海岸被水所淹没。当新来的农业移民砍伐和焚烧欧洲的森林以开辟道路之时,许多土著的居民集团发现自己的处境日益艰难。为了适应新

的经济,这些狩猎者逐步转向农耕生活,最后促进了农业生产者人数的增加。

在公元前四千年代及三千年代初期,出现了重要的进展,改变了已经建立起来的生活方式。先前是边缘地带的一些新地区突出起来了,它们的变革,又影响到比较古老的地区。这些发展着的地方是北欧平原和俄罗斯南部的干草原(两者都是初次移居的)以及爱琴海地区。爱琴海地区的渔业和海上贸易使经济重心从内陆平原转向海岸和岛屿,葡萄和橄榄的栽培,为构成迈锡尼文化的农业经济提供了基础。在欧洲东南,许多方丘形式的村落消失了,喀尔巴阡盆地出现了草原地区典型的巨大坟丘,说明游牧的分子来到了居民之中。与东方联系的更多的确切证据,是由具有高加索类型和技术的冶金术的出现所提供的。装着轮子的运载工具第一次被发现,可能是印欧语族来到欧洲的最初证据。

西欧的广大地域现在也首次由农耕者居住了。他们在多石的大西洋沿岸或是北欧巨砾遍野的冰碛层开拓土地。这种情况给农民的分散的小村庄提供了建造象丧葬用的神龛那样比较持久的纪念物的机会。巨大的石料互相重叠,建成“巨石”纪念物。这是黄土地带之外的农耕者的各种集团所构筑的。其中最早的一部分于公元前四千年代中期出现于布列塔尼Brittany,









# 非洲人民及其文化 至公元1000年

赤道以南的非洲大陆，虽然很可能是智人出现的最早的舞台，但是在几千年的时间里，它却与当时正在别处改变着世界的技术及知识的进步相隔绝。在赤道以北，从狩猎采集到食物生产的转变，发生在石器时代晚期。在赤道以南，由于被赤道附近尼罗河巨大的沼泽和几乎难以通过的热带雨林所隔开，定居农业大体上只是在早期基督教时代铁器来到时才发展起来。

家畜的驯养和谷物的栽培是从西亚传入非洲大陆的。最早的遗址表明，公元前六千年代和五千年代，在尼罗河三角洲的边缘已经种植小麦和大麦，而家畜的饲养则在撒哈拉沙漠中部的霍加尔Hoggar山岳附近。当时，撒哈拉曾经经历过一个明显的潮湿阶段，许多现在的沙漠曾是可住人的草地。

撒哈拉的干燥化开始于公元前三千年代，它促使一些畜牧者深入尼罗河谷的丛林和尼罗河三角洲，其他一些人则随着雨水的南下而向南迁移。可是谷物栽培的向南发展，需要驯化能够在热带生长的稷和高粱等合适的谷类。这件事可能是在公元前二千年代才发生的，虽然在此之前，在森林地带的边缘可能已有一些果疏的栽培（大多数赤道植物象香蕉和山药不是土生土长，而是从亚洲输入的），但是，公元前二千年代苏丹地区黑人人口的增长，主要应该归因于热带谷类植物的发展。少数石器时代的农耕者穿越了大部分赤道森林，特别是东非的森林。在那里，森林的中断，使牧人（或许还

有谷物栽培者）有可能在公元前一千年代沿着从埃塞俄比亚到肯尼亚中部及坦噶尼喀北部的裂谷 Rift Valley 分布开来。在别的地方，虽然很可能在铁器时代的前夕，一种以渔业为基础而辅之以园艺的经济，利用刚果河系的水道，在从北到南的森林边缘扩展，可是丛林似乎是相当大的障碍。

在古代埃及，石器时代于公元前四千年代末转入青铜时代。但是几乎在任何地方，可以不拘数量地进行加工的最早的金属是铁。制铁和粮食生产一样，也是从西亚传入非洲，并且从北到南传播到整个大陆的。公元前663年，亚述人入侵埃及时引进了铁制武器和工具。这种新技术很快地沿尼罗河而上，传到库施Kush王国，库施王国的首都麦罗埃Meroe从公元六世纪以降，是制铁工业的主要中心。当尼罗河下游陷入一连串外国入侵者的统治之时（见第58页），拥有白人和黑人混血民族的库施却能够保持自己的独立。一种适应库施本地的埃及政治和宗教传统，后来在那里差不多继续盛行了一千年。

迦太基人在公元前七世纪至六世纪在北非的殖民地发展了铁器工业。当时，制铁工业所必需的技术很可能是经过横断撒哈拉的商道穿越沙漠的（这种商道甚至在公元前100年骆驼从亚洲传入之前就已经以初步的形式存在着了）；约当公元前五世纪中，在尼日利亚的乔斯高原Jos Plateau地区确实存在着制铁工业。

在埃塞俄比亚，阿克苏姆王国Kingdom of Axum的先辈们约在公元前四世纪已经学会用铁。阿克苏姆在公元前三世纪至四世纪是一个与红海对岸的许多阿拉伯王国有着密切联系的非基督教国家，后来皈依了基督教的一性论派。尽管如此，它仍能同北方兴起的伊斯兰诸国保持良好的和平关系，直到十字军时代。

在赤道以南，最早的铁器时代遗址从初期基督教时代起就存在着了。铁器的传入，在非洲南部的大部分地方比北方具有更为惹人注目的革命意味。就其本身来说，这不仅显示了一个重要的突破，而且表明它在这一地区的任何地方，都和最初的谷物种植以及最初的畜牧和制陶联结在一起。由于整个地区现在都被说班图语的粮食生产者所占据，只零落地出现保留着科伊桑Khoisan或库施方言的狩猎采集部族的残余，所以很可能班图语是早期的农业部族在各地散播的。

其后出现了一种黑人居民，其语言和体质形态都与西非的黑人有关，他们在石器时代定居于加丹加Katanga(沙巴Shaba)，并且在铁器时代早期向南非的其余部分扩展。这一过程所包含的婚姻混合的因素要比军事因素为多。由于逐渐代替狩猎部族的粮食生产者有较好的灌溉和较为稠密的居民点，因而为这一地区提供了语言和文化的中心。到公元后1000年，黑非洲的各族人民生活着在定居的农业社会里，并且已经开始出现一些相当强大的国家。



2 降雨量和植被(左) 人类居住在非洲，严格地受到这个大陆的自然条件的约束。在整个广大的沙漠和赤道森林地区，经营农业和相互交往实际上是不可能的。公元前2000年至公元后1000年期间，在沙漠迫使小树林和可耕种的草地退却的地区，粮食的生产和分配方法也被迫发生很大的变化。

3 非洲的语言(上) 语言的分析为阐明非洲古代史上的许多问题提供了极其重要的线索。例如苏丹一带人口的扩大，南部的班图语族与刚果北部班图语族源地的关系，以及班图语与早期科伊桑文化的影响问题。这种语言分析的方法对完全没有文字记载的地区来说是特别重要的。





塔西利的岩壁绘画(上) 在贯穿撒哈拉的塔西利 Tassili, 提贝斯提 Tibesti 和霍加尔山丘, 曾经发现壮丽宏伟的岩壁绘画。马、战车和被猎获的动物都描绘得很动人。这些壁画的年代大约在公元前 1000 年之前。

- 从外来的影响
- 石器时代的农耕地带
- 石器时代农耕、蔬菜栽培、畜牧、粮食生产的遗址(所标年代是已被确认的)
- 铁器时代遗址(放射性碳测年代, 精确度在100年以内)
- ▲ 铁器时代早期(公元一千年代) 农耕或畜牧业的定居地区
- 铁器时代早期定居地的发展方向(推测)
- 铁器扩展方向
- 家畜或家畜文化扩展的方向(推测)
- 铁器和家畜的扩展方向

1 在公元 1000 年到公元 1000 年, 在非洲北部已经看到了, 世界伟大文明之一的古代埃及的兴亡, 与欧洲和亚洲的大规模贸易文化交流的发展; 分布广泛的、有影响的宗教伊斯兰教及基督教一性论派的确立。但是在热带多雨地带以南, 从石器时代的狩猎采集到铁器时代的农耕的转变过程, 只是在从刚果来的班图语族的粮食种植者在这一地区扩展到占支配地位的时候, 才完成的。



# 美洲人民及其文化 至公元900年



2 中美洲的古典时期(400—600年)(上) 在这一时期,特奥蒂瓦坎的文明在中美洲占统治地位。虽然它直接控制的地区只限于墨西哥中部及危地马拉的一部分,但是特奥蒂瓦坎的影响却遍及整个中美洲。

3 北美洲东部(500—800年)(下) 霍普韦尔人的族长们从整个北美洲获得装饰品、贵重物品和外来的原料。在公元550年,霍普韦尔人的影响衰落了,约在700年,神殿、坟墓和其他各种建筑特征从墨西哥传入北美的西南和东南。

人类从西伯利亚进入新大陆,大约略早于公元前20000年,当时海水水位较低,白令海峡是干燥的陆地。作为半游牧的狩猎者和野生食用植物的采集者而度过了好几千年之后,在中美洲和安第斯山地带,某些印第安人集团开始试验植物的栽培,直到公元前1500年,以玉米为主的农业变成了生活的基础。块根作物的种植可能同样久远,但是缺乏考古学的证据。这些农耕者住在永久性的村落里,其中有些在公元前的最后一千年发展成为大镇。手工业者用从远方运来的贵重原料进行工作,存在着富人和穷人、统治者和被统治者之间的阶级差别迹象。由于支配权总是赋予由某一豪族产生的首领,所以这些共同体与其说象帮派或部落,倒不如说象今日的首长国。首领具有很大的经济权

力,这种权力的获得是因为他控制着土地、粮食和工艺品的分配,他的权力常常因宗教的支持而加强。

这一发展阶段是文明和真正的国家形成的起点。在这一阶段,人口的数目已经达到几万,社会的阶级制度、有效率的行政机构、职业的僧职制度以及从手工业、商业到行政管理等各种职业的专门人员都已出现。某些民族(墨西哥湾海岸平原的奥尔梅克 Olmecs、蒙特·阿尔班 Monte Albán 的萨波特克 Zapotecs 和秘鲁察温 Chavín 的居民)大约在公元前1000年至600年可能已经达到这一阶段。在公元后早期的几个世纪,中美洲及中安第斯的大部分地方已经“文明化”了。

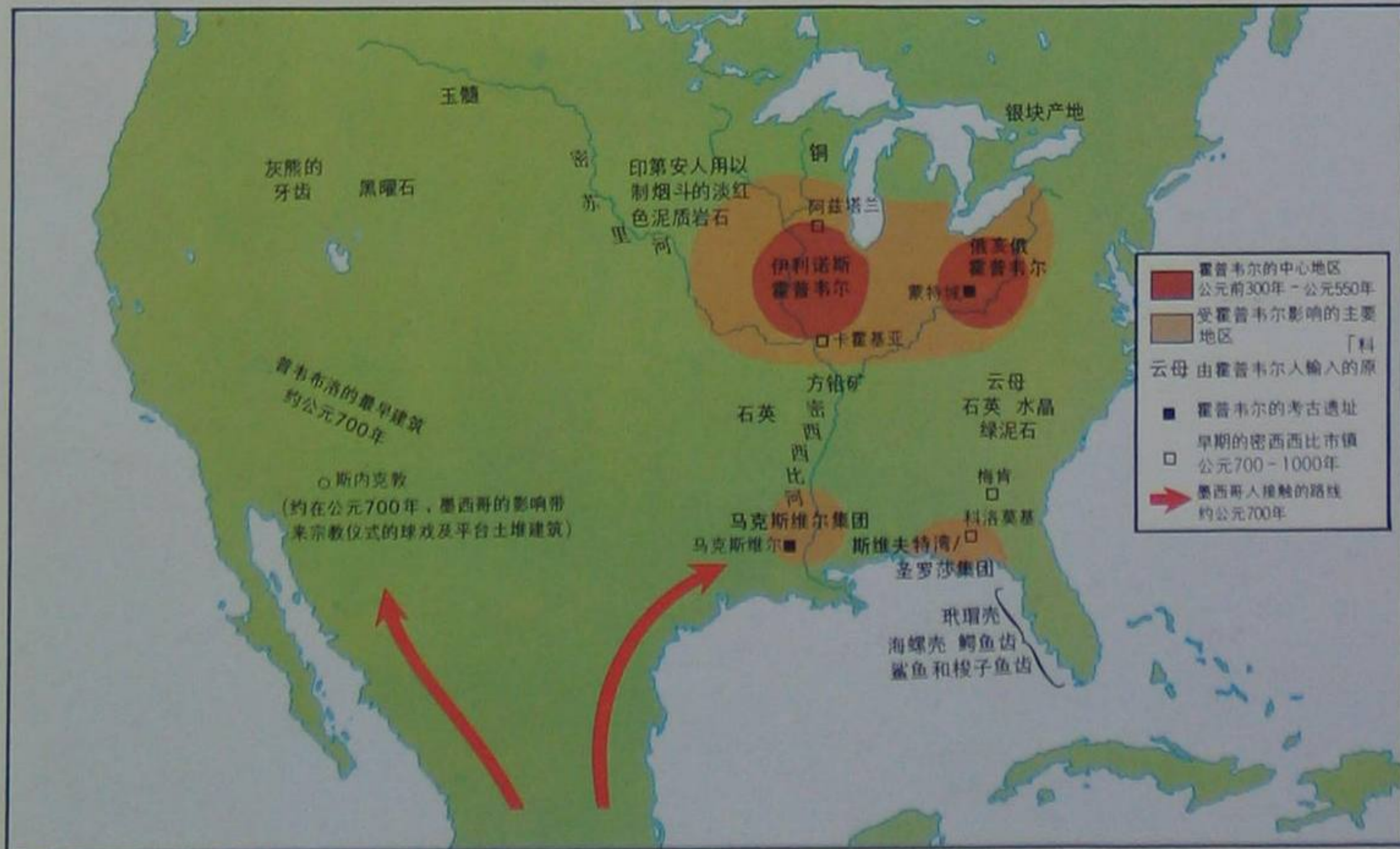
在这一文明中心的周围及中间地带的其他

共同体仍旧停留在酋长国的水平。玉米、豆类和倭瓜是从墨西哥传入北美洲的,这些作物的到来,开始了一个经济迅速发展的时代。从公元前300年到公元后550年之间,在俄亥俄和伊利诺斯的霍普韦尔 Hopewell 人的族长们建造了精致的坟墓,并且与从佛罗里达延伸到落基山脉的广大地区保持着贸易的联系。除了西北沿海之外,大多数美洲的首长国是经营农业的。在西北沿海,有富饶的渔场和充足的鲸鱼、海豹来供应一些大村落和仪式复杂的生活。

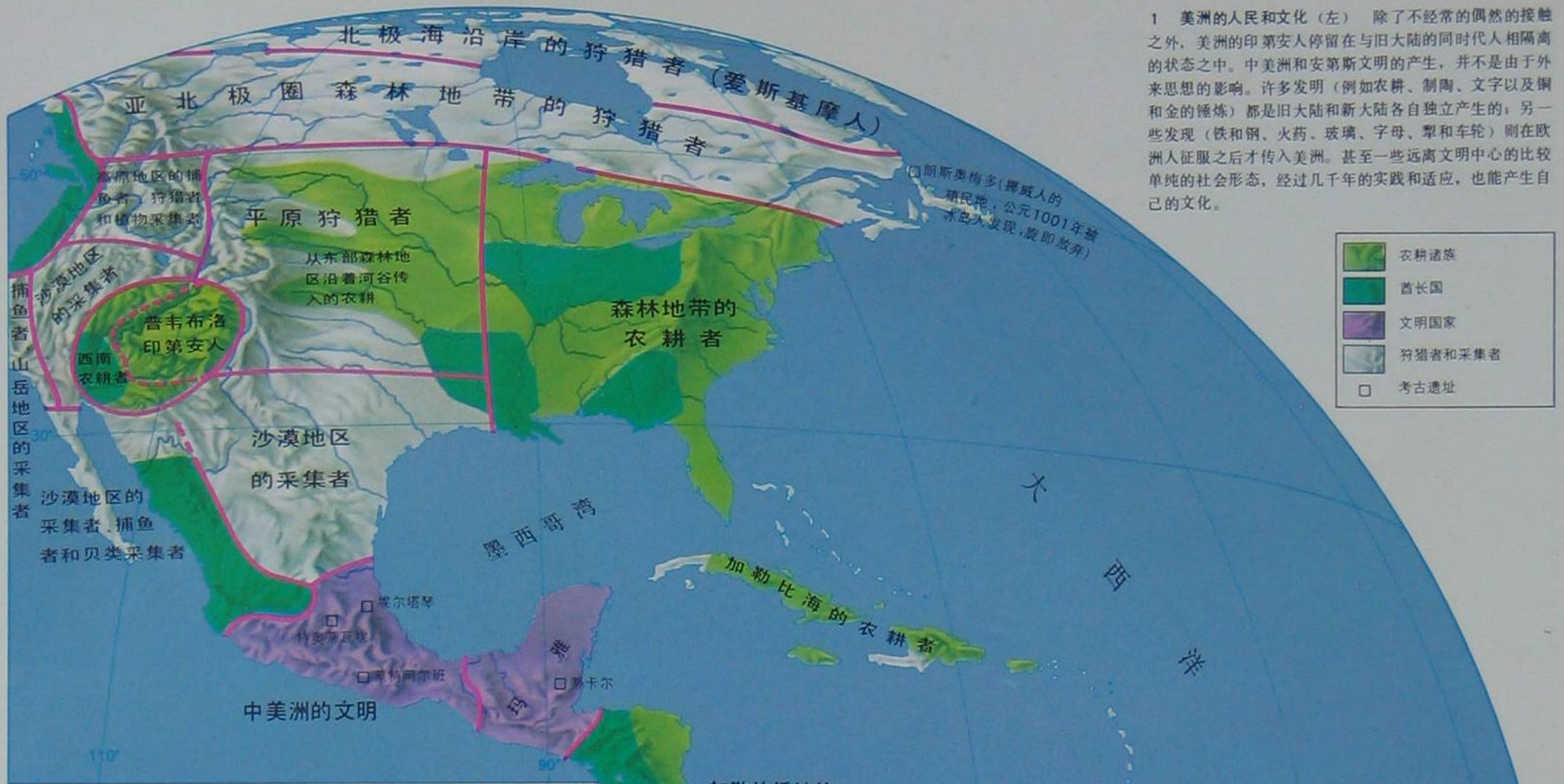
在北半球的赤道附近,农耕条件极差。人口稀少的古老的游牧和部落生活方式继续存在着。根据传统的说法,中美洲文明的古典时期开始于公元后300年,这是一个知识和艺术达到高潮的时期。大约在这一时期,玛雅 Maya 人采用了象形文字,并且开始树立起一些刻有历史或历法铭文的石碑。古典时期的玛雅人最关心的是时间的推移。他们的天文学家已经能够精确地计算太阳年、太阴月以及金星运行的长度,并且能够预测日食和月食。这些计算需要高深的数学技能,中美洲的人民独立地发明了位置值的观念和零的概念。

古典期的玛雅文明并不是一种孤立的现象。重要的地域文明也曾在墨西哥的其他地方——墨西哥湾沿岸(埃尔塔琴 El Tajin 等地),瓦哈卡 Oaxaca 谷地(在那儿蒙特·阿尔班成为一个大城)以及墨西哥盆地的特奥蒂瓦坎 Teotihuacán 发展起来。特奥蒂瓦坎的全盛期约在公元600年左右,当时它的人口达十二万五千人,面积二十平方公里,是一个按照精确的方格坐标设计图设计的城市。城市的财富来自农业、手工艺和贸易,特别是产于奥图姆巴 Otumba 和帕丘卡 Pachuca 石矿的黑曜石(用来作刀子和矛头的一种天然火山玻璃)的输出。特奥蒂瓦坎和墨西哥的其他文明保持着外交和商业的交流,并且通过特奥蒂瓦坎在卡米纳留于 Kaminaljuyú 可能还有埃斯基特拉 Escuintla 的殖民地,与玛雅保持着这种交流。古典时期所有的地区文明可以被认为是整个中美洲文化类型的地方变种。特奥蒂瓦坎约在公元750年被毁坏和废弃了;蒙特·阿尔班在公元十世纪荒废了,古典的玛雅文明在公元800至900年间崩坏了,原因至今仍不十分清楚。

中安第斯是第二群相互有联系的文明的发祥地。虽然和中美洲没有直接的接触,但是发展的水平非常相似,技术上的主要区别是安第斯人发现了怎样锤炼金、银、铜,并且用这些金属制作工具和贵重的饰物。这一地区由于其广大的面积和坎坷不平的地形,难以在一个国家的控制下统一起来,但是在公元600年至1000年之间,在秘鲁维安·安第斯 Peruvian Andes 却有一个以瓦里 Huari 为基地的帝国权力兴起而又衰落了。瓦里的宗教和艺术的许多成分首先是在玻利维亚的蒂亚瓦纳科 Tiahuanaco 发展起来的,并且很快被秘鲁所吸取。蒂亚瓦纳科宗教艺术形式的变种,由军事力量从瓦里带到海岸和高原的许多地方。瓦里在一段短时期里曾经成为包括秘鲁大部分地方在内的国家的首都,但是这个城市约在公元800年左右被毁,并且永远被废弃了。人为的不牢固的统一,很快就崩坏了,于是一些地方性的国家和地方的艺术形式又重新抬头。直到十五和十六世纪印加征服时期,秘鲁才重新在一个单一的政治权力控制之下统一起来。

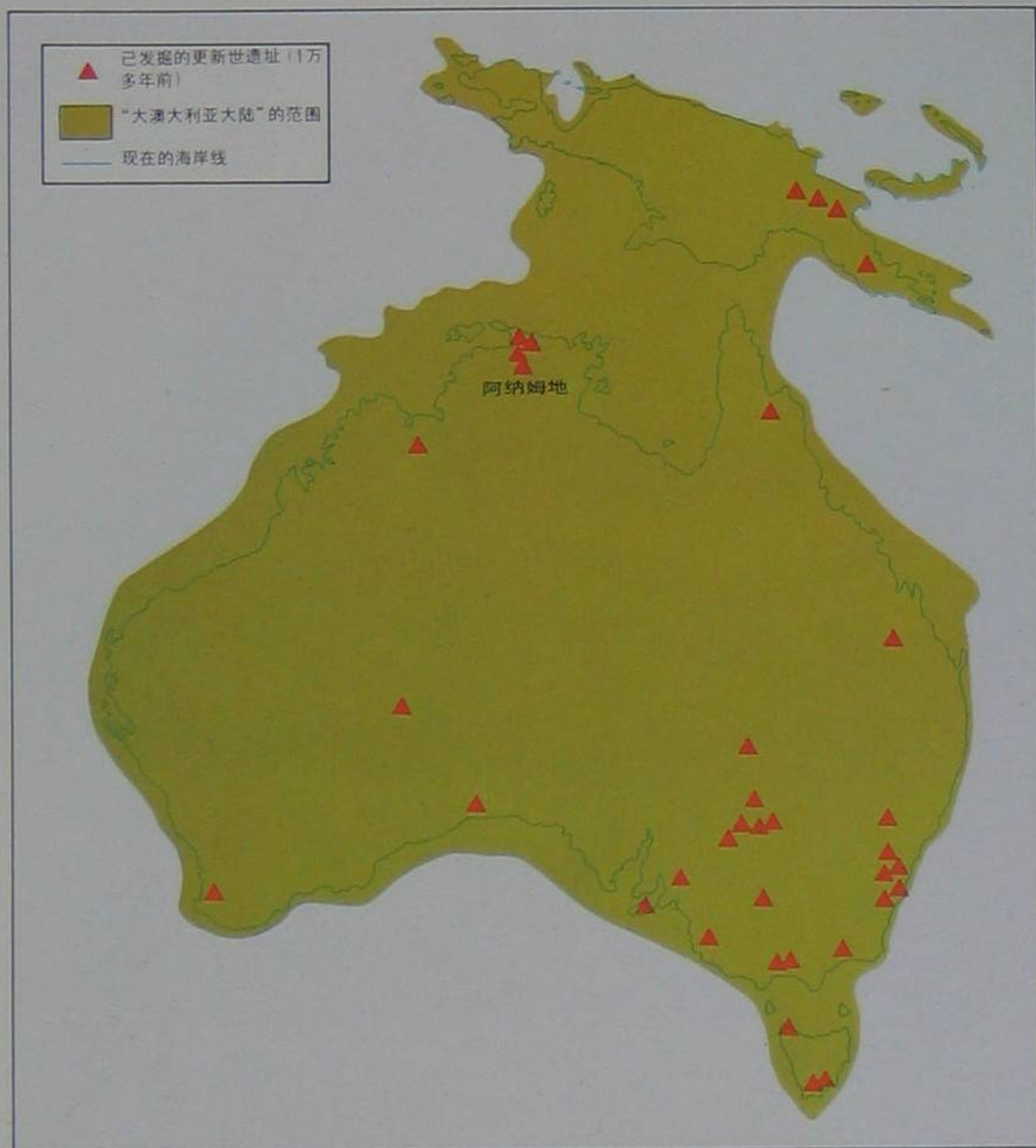








# 欧洲人到来之前的 澳大利亚和大洋洲



在距今七万年前至五万年前，比现在低的海平面把塔斯马尼亚、澳大利亚和新几内亚连接成一片，人类在那时首次冒险登上了大澳大利亚大陆 Greater Australian Continent。人类从东南亚的故乡出发的旅行是开创性的，它至少要有一次比较大的渡海活动。所以澳大利亚的原始居民是世界上最早的航海者之一。迎接这些新来者的是一个多么奇妙的新世界啊，它是意想不到的大，范围从热带的北部一直到温带的南部。一般认为，在纬度较北的地方找到的若干食用植物与亚洲的某些植物有关，因此是人们比较熟悉的，可是动物却不是这样。除了现存的一些哺乳动物之外，那里还有各种各样使人惊异不置的大型动物：十英尺高的大袋鼠、许多种巨大的象牛那样的野兽、大型的本地狮子以及象鸸鹋那样喜欢漫步而不会飞的鸟类。尽管陆生动物很多，但是最引人注意的是土著居民的村落比较集中的沿海和沿河地区所提供的丰富的鱼类和贝类。可惜这些遗址大部分已经沉没了，在七万年到一万年，海平面比今日要低，这些遗址现在就留存在近海的大陆架上。澳大利亚石核工具以及粗糙的刮削器是这些更新世的居民所特有的。虽则在四万年以上的时间里只经受了很小变化的这种传统是遍及澳大利亚的，但是另一方面却存在着若干地区性的成分，显示出新几内亚和亚洲的联系。其中之一是阿纳姆地 Arnhem Land 半岛发现的边缘磨过的石斧，定年在二万二千年之前，这是世界上最早的磨制石斧。

大约到六千年之前，海面上升到现在的水准，土著的村落虽然仍旧聚集在沿海的地方，但

2 “大澳大利亚大陆”的更新世人类 (上) 当海面比现在低的时候，新几内亚和澳大利亚 (包括塔斯马尼亚) 相互连接形成一个大陆。居民点集中在主要的水系和海岸，但是更新世的沿海遗址现在都淹没在近海的地方。在这张地图中，澳大利亚东南部的遗址较多，这仅仅是由于考古学者对这一地区给与较大的关注之故。

是他们已经很快地加强对内陆资源的开发。大约也在这时，一种澳洲野狗 dingo 被驯养了，在较早的一些石器类型上，增加了一系列小型的精制石片工具，特别是以澳大利亚小型工具传统著称的装上柄的石片在整个大陆出现了。政治、经济和宗教的发展延续下来，到欧洲人发现这一殖民地时，已经有三十万左右的土著居民生活在约五百个部落区。虽然他们的生活方式仍旧建立在狩猎和采集的基础上 (这些土著居民还没有变成农业生产者)，但是他们已经和自己周围的环境发生了某些很复杂的关系。从形态学上来看，澳大利亚的土著虽然都属于现代人的亚种——智人的智人 *Homo sapiens sapiens*，但是他们却显示出值得重视的地区差异。不管考古学的研究怎样表明，甚至在一万年以前的更新世就存在着较大的人种混杂过程，可是某些个体却非常象发现于爪哇的人类的较早类型。

人类最早移居到新几内亚的时间可能和澳大利亚相同，不过在莫尔斯比港 Port Moresby 附近发掘出来的最早的考古遗址却只有二万六千年。西北高地的其他遗址，证明人类大约在公元前8000年广泛地分布在新几内亚，而粗制的剥片砍砸器工业和某些别的因素则与澳大利

亚和东南亚发现的相同 (例如边缘磨过的石斧和有腰石刀)。大约在六千年前，随着农耕和畜牧从亚洲传入，新几内亚的经济生活发生了较大的变化，但是早期的狩猎采集生活方式仍旧继续留存着。

公元前2000—1000年前，海洋交易者带着驯化了的植物和动物以及拉皮他 Lapita 文化传统的制陶技术，散布到美拉尼西亚 Melanesia 的大多数岛屿 (在新几内亚本岛的东面、东北面和东南面)，于是这一地区第一次有了最早的居住者。这些澳斯特洛尼亚人 Austronesian people 以及他们独特的陶器 (这些陶器可以追溯到印度尼西亚的摩鹿加群岛 Moluccas) 在公元前1300年之前到达今日美拉尼西亚东部边界的斐济群岛，不久又经过汤加 Tonga、萨摩亚 Samoa，进入波利尼西亚 Polynesia。在一千多年地理上的孤立期间，汤加群岛和萨摩亚群岛，特别是后者的典型的美拉尼西亚物质文化逐渐

澳大利亚和亚细亚的早期联系 (下) 石制工具表明亚细亚和澳大利亚的新几内亚之间早在更新世就有接触。这是在两个地区都有发现的三种石器类型。



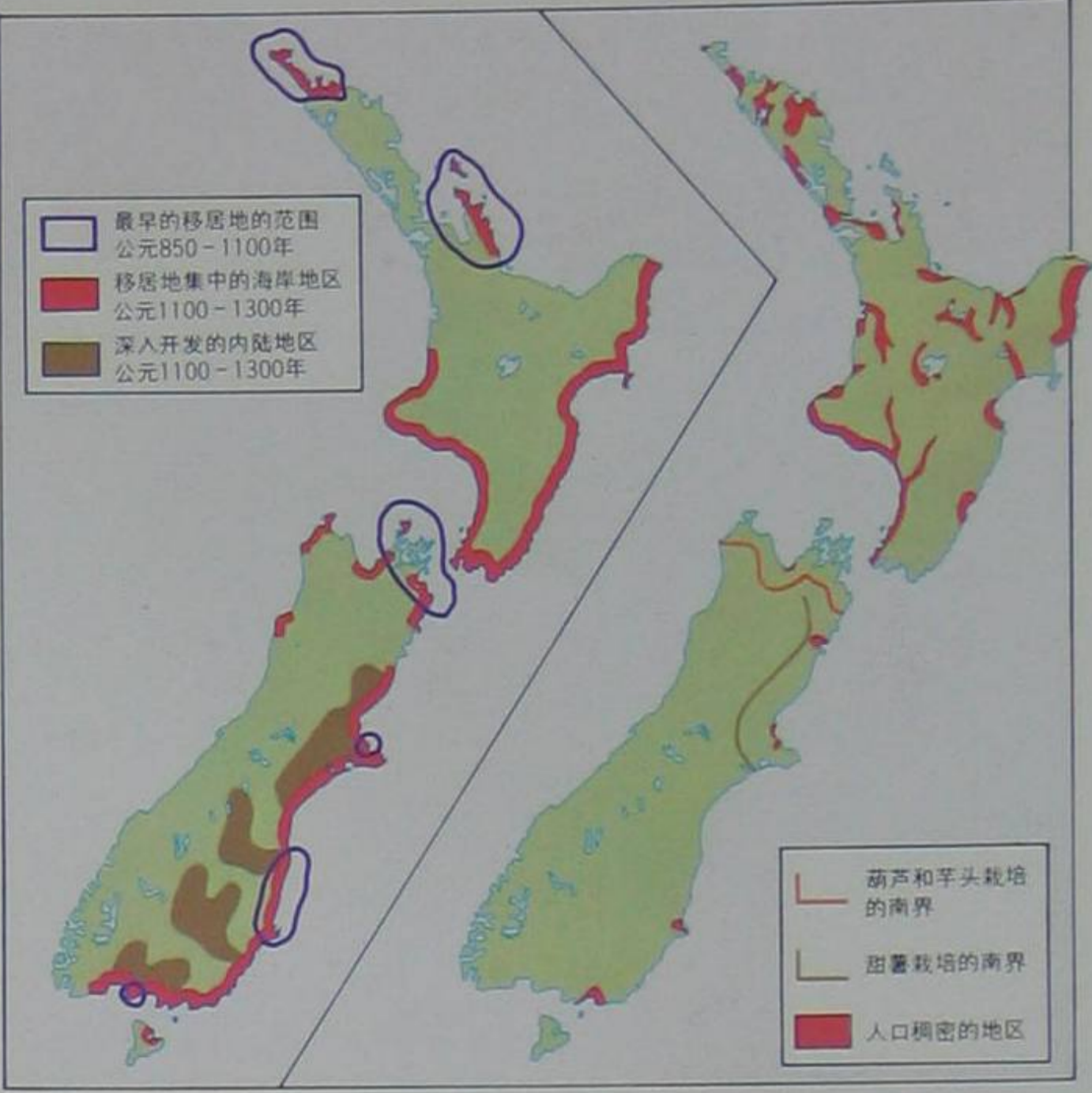


转变为波利尼西亚风格的一种文化。约当公元300年，拉皮他制陶技术在整个美拉尼西亚和波利尼西亚西部消失的时候，史前的萨摩亚人乘着他们的独木船冒险向东移居到马克萨斯群岛 Marquesas Islands。对波利尼西亚的史前史来说，这是一个重要的群岛，因为从公元400年到850年，它作为主要的集散中心向“波利尼西亚三角”的遥远角落和附近的其他岛屿散布最初的移居者和他们所特有的各种驯化了的植物和动物、手斧、鱼具以及装饰品。人类定居到夏威夷群岛大约是在公元400年，定居到社会群岛 Society Island 和复活节岛 Easter Island 是在公元800年，而南库克群岛 Southern Cooks 和新西兰 New Zealand 则是在公元850年。波利尼西亚所有其他较大的群岛最初主要是在公元1000—1300年间从萨摩亚—汤加或社会群岛—马克萨斯群岛移居来的，许多独立的文化从这些小小的“岛宇宙”发展起来，直到十七、十八和十九世纪在与欧洲人接触的冲击之下，这些文化才遭到破坏。

新西兰，由于其气候变动的幅度比较大，并且有一些陌生的植物和动物，因而在最初的波利尼西亚移居者面前，必然会产生特殊的环境适应问题。在故乡马克萨斯群岛已经被驯化了的大部分植物和动物，不是在带往新西兰的途中死去，就是抵挡不住新西兰严酷的气候条件，

主要的幸存者只有狗和本地鼠，以及芋头、山药、甘薯，后三者的生长基本上只限于北岛的沿海地方。然而，新西兰的自然环境却以各种不会飞的巨鸟给这些早期的移居者提供了意想不到的食物补偿，其中最著名的就是恐鸟 moas。这样，新西兰北岛和南岛北部的原始居民就变成了猎人农耕者，为了利用这些自然条件，一种随季节而更换的生活方式发展起来了。移居地主要在沿海，并且限于几个界限分明的地区。同时，从祖传的“成套工具”继承下来的工具被遗弃了，人们适应新的环境，发展了新形式的工具。在随后的几个世纪里，日益增长的人口沿着两个岛的海岸扩展开来，南岛内陆的资源也被深入地开发。当狩猎和人工取火继续发展的时候，自然环境也在逐渐发生变化，直到十三世纪和十四世纪，大片的森林消失了，巨大的鸟类实际上也灭绝了。

大概也在这个时候，起源于祖传的波利尼西亚类型的许多工具被抛弃了，新西兰的制品明显地开始出现。居民之间的斗争多了起来，出现了特别的筑有堡垒的居住地，称为“巴”(pa)。在和欧洲人接触的时候，库克和其他探险家发现大约有十万毛利人 Maoris 居住在新西兰。一种狩猎而兼农耕的生活方式仍旧非常明显。随着欧洲人的到来和殖民，毛利族传统的社会和文化很快地崩坏了。

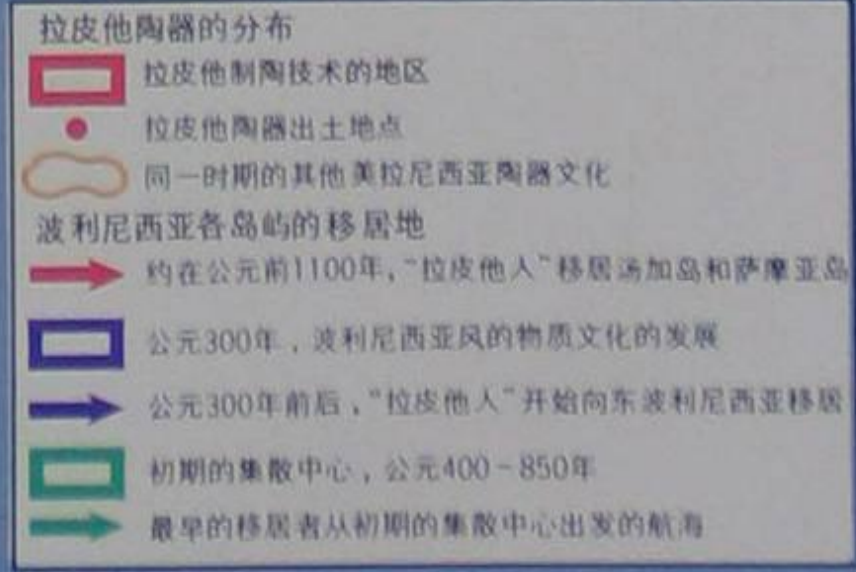


3 新西兰的早期拓殖(上) 新西兰的早期移居者主要是居住在海岸的狩猎兼采集生活者，虽然他们随季节的变化而利用南岛内陆的资源。栽培植物只在得天独厚的北岛的一些地方生长。

4 欧洲人到来时毛利人的定居地(上) 在1769年，大部分毛利人居住在北岛的海岸和河边。他们以狩猎和采集获得食物，有的地方以园艺生产作为补充。



1 拉皮他陶器和波利尼西亚、美拉尼西亚最初的拓殖 美拉尼西亚和波利尼西亚西部的大部分主要的岛屿是在公元前2000年到公元前1000年，由具有拉皮他制陶技术的海洋交易者首先拓殖的。经过了一千年地理上的孤立之后，一种独特的波利尼西亚物质文化在汤加和萨摩亚逐渐形成，然后这种文化又在公元300年由马克萨斯群岛的最初移居者带到波利尼西亚东部。在公元400年到850年之间，这一群岛成了最早的集散中心，移居者乘着独木船从这里散布到“波利尼西亚三角”的遥远角落。





# 2 最初的



# 文明

大约公元前四千年代中期,在少数农业特别集约的地区,新石器时代人类的分散的农村为比较复杂的社会所代替。这就是最初的文明。这些文明的出现,标志着世界历史新阶段的开始。它们显然是在四个分散得很遥远的地区各自独立兴起的(美洲的早期文明在时间上要晚得多)。这四个地区是:底格里斯河和幼发拉底河流域下游,尼罗河流域,印度河流域的哈拉帕 Harappa 和莫恒卓达罗 Mohenjo-Daro 周围地区,以及黄河流域的安阳周围地区。城市是所有这些文明的共同特征。这时城市越来越成为处于支配地位的社会形式,逐渐地吞噬着周围的农村,直到现在城市文明变成衡量社会进步的标准为止。不过城市还有其他的重要内容,这包括:复杂的劳动分工,知书识字和一个知书识字的阶级(通常是祭司),巨大的公共建筑物,政治上和宗教上的等级结构,起源于神的王权以及最后的帝国即对“天下”(oikumene)的统治权。文明的城市世界和外面的野蛮世界的一分为二已经显然可见。游牧民族由于渴望享受文明的成果而发动的进攻,成了世界历史上的一个循环往复的老问题,直到十五世纪火器的应用使得文明民族处于决定性的优势地位为止。



# 欧亚地区文明的开始

## 公元前3500年 - 公元前1500年

最初的文明兴起于肥沃的大河冲积盆地。大河的灌溉使得亚洲南部的这些地区免于成为干旱的平原，而这些大河的水是从那些最早出现农业的山区边缘地带(见第40页)排下来的。要利用这些难以对付但又潜藏着高度肥力的低地，就需要组织起来，而这些比较复杂的社会就是日益组织起来的自然结果。

要使这种潜能得以实现，两件事是必需的。一是需要邻近高地的原料源源不断地供应这些缺乏石材、金属而且大都缺乏树木的平原，二是需要有一套灌溉系统，能使丰富的泛滥河水伸展到附近干涸的土地上。随着农业共同体从山坡上扩展到开阔的平原和冲积的河谷地带，在底格里斯河和幼发拉底河、尼罗河、黄河以及印度河流域发生了相似的按等级组成的社会，它们都是独立地发生的，不过也都有着相似的原因。

这些社会具有许多共同的特点，城市、文字、巨大的公共建筑物以及国家政治机构都发展起来了。这一切都是由于组织当地的生产和

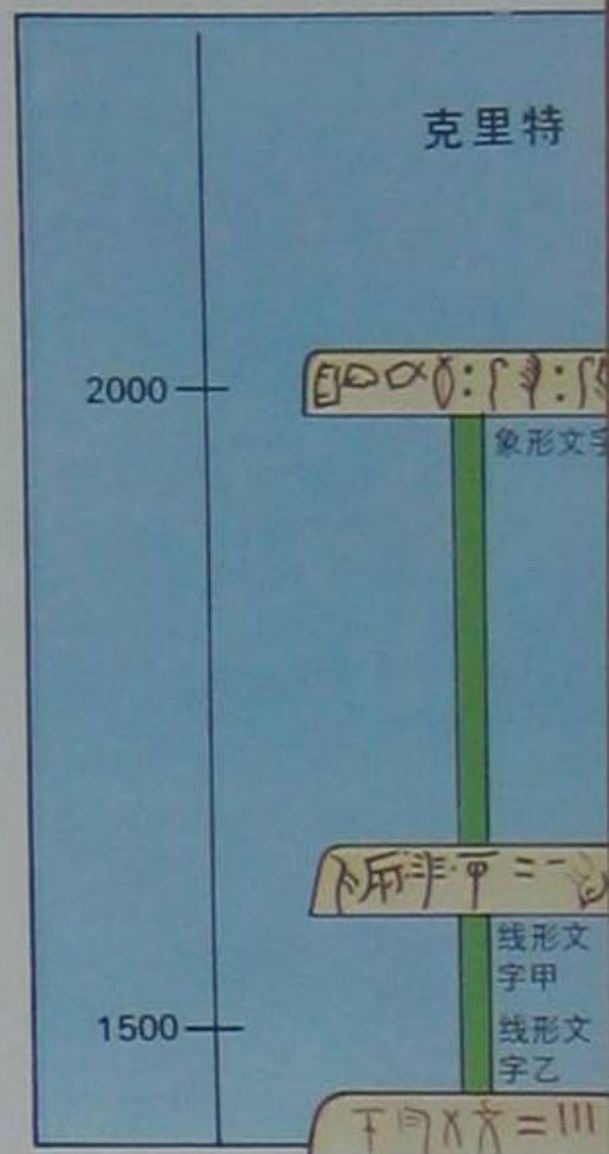
远地的贸易的需要而发生的，都是由于各个地域出现了集散当地物产、组织商队和规划灌溉系统的中心而发生的。主管这些事项的职责，或者掌握在祭司手里，或者掌握在世俗统治者手里。不过，不管在哪一种情况下，神庙中心及其知书识字的代表人物总是一种重要的因素，而大规模的公共建筑就是一种典型特征。这类的中心养着工匠，并且在防务上起着重要的作用。这些职责要求集中控制权，而权力的集中又需要有一套专门的法律和一支常备军，这就造成了恒久的官僚政治和社会最初的阶级分化。

平原地区人口迅速增长，需要大量原料供应，这就使内地出现了十分广泛的商业活动，并且使平原同中介地区的小河流域的较小中心发生相互影响，在这些较小的中心，相似的城市化的过程也正在以较小的规模发生。大大小小的商业中心和城邦发生于从东地中海到印度河之间这一广大的弓形地区，要在它们之间的正在增长的网状关系中区分出谁为因和谁为果，那

是很困难的。唯独中国文明，由于受到喜马拉雅山和东南亚林莽的掩蔽，是在相对孤立的状态中发展起来的。与中国文明发生相互影响的主要是邻近的农民社会，它们中的一些已经有了先进的技术，例如在青铜器制造方面。不过，直到晚得多的铁器时代开始以前，不论是在热带还是在气候温和的欧洲，都还未出现城市社会。

在北欧和西欧，铜器和青铜器的制造是以农村为基础实行的，而且人口又太少而分散，以致不需要有精心构造的组织。但是，也有证据表明，地区之间还是有联系的，这种联系由于有着较大的河流系统和沿着海岸而较为便利，这也显示了船只和渔业的重要性。不过，共同体的财富并不由公共贮存，而且一切都不能与近东的有城堡防卫的中心相比。

更为显著的变化，与其说是货物的运转，倒不如说是人的迁徙。这种人的迁徙发生于草原地区(见第60页)，在这些地区，由于有了马和车，游牧人就开始能够采取游牧的生活方式。





文字的发展 公元前3000年左右的文字发明，是文明发展中的根本性的重大事件。它使人们能够把行政文献保存下来，把消息传递到遥远的地方，也就使中央政府能够把大量的人口组织起来。它还提供了记载知识并使之世代相传的手段。图表从年代和地理两方面说明主要的文字发展和传播的情况。

小亚细亚

叙利亚-巴勒斯坦

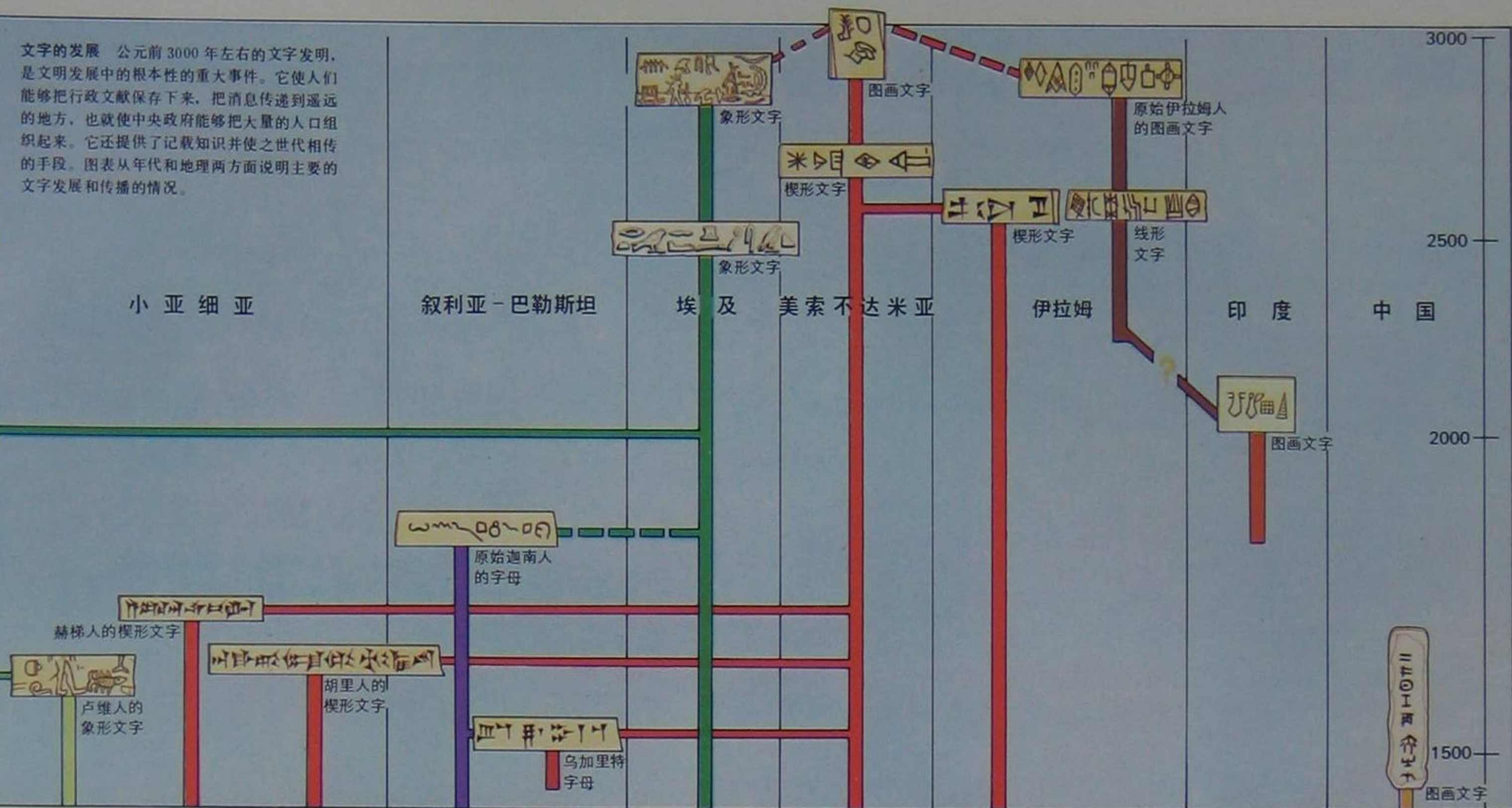
埃及

美索不达米亚

伊拉姆

印度

中国



与此同时，从事农业的人群利用耐寒的作物，沿着俄罗斯中部的森林地带继续向东推进。到公元前2000年的时候，这些人群深入到了现在莫斯科所在的地区，并进而深入到乌拉尔南部。到公元前二千年末，人们沿着森林草原的边缘进行迁徙，打开了中国与欧亚大陆西北部之间的最初通道。

文明古国不同于它们的邻人（北方的游牧人以及欧洲的温带森林或中印半岛的热带丛林中的农业人群）之处就在于经济的集中。在这些早期的城市社会中，货物是在一种实施再分配的制度之下集散的。要保持这些货流运转的轨道，就需要有某种永久性的记载，于是，发达的文字体系就成了这种社会的一个重要特征。最早的文字记载，通常不过是些仓库储货的清单而已，可是一旦人们发明了一种易于适用的文字体系，这种文字就会被用来记录神话、传说和诗歌，还用于行政管理。

在各个地区，最初的文字都是图画式的，也就是说，用象征符号来表示单个的词和概念。不

过，这种文字体系要求对每一个新词都要有一个新符号来表示。因此很快就变得很繁复，而且象征符号终于也用来表示音而不表示义了。这样一来，原先的图画就失去了其所表现的意义，而且取得了比较任意的形式和意义。一种最成功的文字体系是在美索不达米亚发展起来的，那里的人们在泥版上写出楔形符号（“楔”的拉丁文为cuneus，于是有cuneiform即“楔形”文字之称）。许多人群都采用这种文字体系来表示自己的语言，最初是苏美尔人 Sumerian，然后又有阿卡德人 Akkadian、巴比伦人 Babylonian 和亚述人 Assyrian、埃卜拉人 Eblaite（早期迦南人 Canaanite）、赫梯人 Hittite 和胡里人 Hurrians，这就包括了闪米特 Semitic 语、非闪米特语以及印欧语。

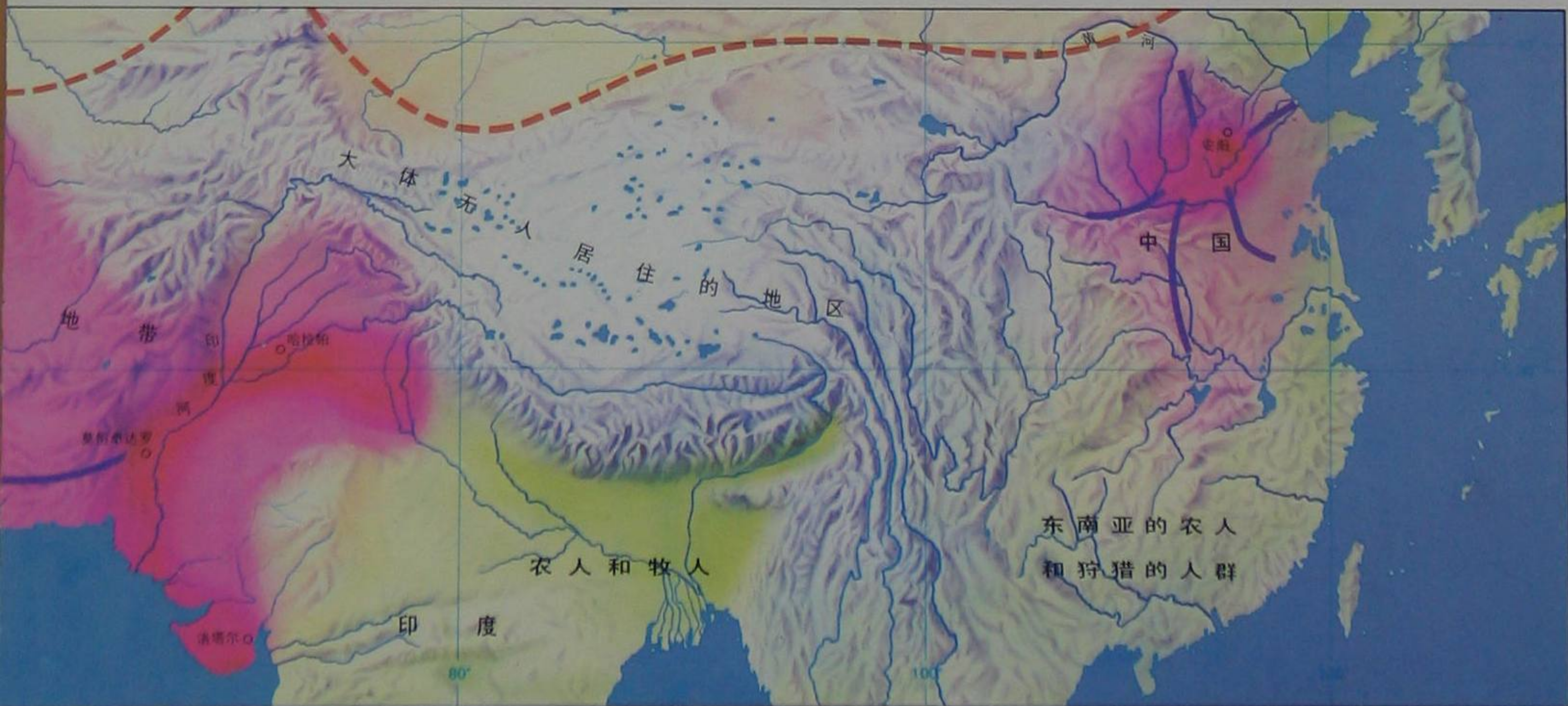
最早的美索不达米亚的图画文字，可能通过伊朗传到印度河流域，对那里的文字发生了影响，因为那里文字的发展还未超出这个阶段。中国的图画文字可能是独立的发明。埃及的象形文字（“祭司”的图画文字）同样可能最初受到

过美索不达米亚的启发，不过埃及文发展出了它自己的强有力的传统。埃及文字本身可能给克里特宫廷中心提供了最初的文字观念，后来克里特发展出了自己的“线形”文字，即线形文字甲和线形文字乙。不过，最足以表明书写的创造性的，是在地方性的埃及象形文字基础上创造出一种字母体系来书写迦南语。这种字母体系启发出了一种楔形字母（乌加里特字母），而且成为后世字母的先驱，希腊人接受了这种字母，又传之于罗马人，并从而形成近代欧洲文字的基础。

1 文明的传播（下）以城市生活和文字为其涵义的文明，开始于美索不达米亚和埃及，不久又传播到伊拉姆 Elam、印度河流域以及克里特和小亚细亚的部分地方。文字大体是从美索不达米亚的楔形文字和埃及的象形文字这两大主干传播开的（见上面的图表），这种传播情况正好标出了美索不达米亚和埃及这两大主要中心以及由它们传播的文明的影响范围。美索不达米亚文明的开端可以用瓦尔卡 Warka（古代的乌鲁克）为例，在那里有数千块图画式的文字的泥版在约公元前3000年的、与巨大建筑物密切相关的地层里被发现。



史前时代晚期的一座神庙 公元前3000年左右(上)此庙位于美索不达米亚南部的埃利都，即现在的阿布沙赫连 Abu Shahrain。主要结构由泥砖建成，立于以石铺面的台基上。这种建筑物组合以泥砖为材料，后来发展成为作为美索不达米亚城市特征的 Ziggurat，即塔庙。





# 美索不达米亚的早期帝国

## 公元前3500年左右 - 公元前1600年

底格里斯和幼发拉底两河流域的肥沃平原和谷地，出现了古代印度河与尼罗河之间的最富有潜力的农垦之乡。但是，这里始终是一个均势最脆弱而又最易被打破的地方，既须经常不断地防范自然，又须经常不断地防范来自西方沙漠和东北两面山地的饥饿的掠夺者。与河水涨落既有规则而又和善的尼罗河不同，发源于东陶鲁斯 Taurus 山的两河，是没有规则而又难以预测的，有的年头几乎带来干旱，有的年头又带来狂暴的、毁灭性的洪水。要对河水或多或少地确立并保持控制，就需要有堤坝、河渠和最精密的组织。在应付这种挑战的过程中，逐渐发展起了早期文明的许多最有意义的成就。

从农业一开始出现（见第 40 页）就出现的筑土而成的村落（其遗址已在扎格罗斯山区和底格里斯河流域北部发现），开始让位于比较精致的居住地。陶轮出现了（可能是这一地区发明的），大约从公元前 3000 年开始，建筑、雕刻和金属加工都达到了新的技术水平。其中进展最大的是，文字发展了，首先是图画式的文字，随后又变成楔形文字（见第 52 页）。

公元前四千年末叶至二千年代中期，苏

美尔人、闪米特人、印欧人（赫梯人）和胡里人这四大种族文化群在文化上的互相交流促进，乃是一系列基本的连续性的发展。在叙利亚地区，又与埃及有重大的接触。交流的基本形式包括，扩大商业接触，开拓经济资源，在最初一个短时期里还曾试图巩固军事扩张从各个中心地（主要是美索不达米亚本地的）所得的利益。

关于苏美尔人，有些学者认为他们是土著居民，但一般却认为他们是经过波斯从更为遥远的故乡（也许是中央亚细亚）迁来的人。正是苏美尔人，他们从公元前 3000 年起，采用了文字，发展了巨大的、严密的、可以真正称为城市的社会组织。在物质文化方面，他们把先于他们的居民发明的灌溉技术加以完善化，并且把业已在安纳托利亚和波斯发展起来的金属工艺提到一个高度的水平上来。

在整个历史上，说闪米特语的民族一直都在从叙利亚沙漠向美索不达米亚渗入，不过在这一时期有两次意义重大的侵入：即公元前三千年代前三分之一的时期里阿卡德人的侵入，以及约在公元前三千年代与二千年代之交的阿摩利 Amorites 人的侵入。



3 人种的迁徙 (上) 关于赫梯人的起源及其所经路线的问题，长期都有争论，迄今尚未解决。因此，地图指示出三种主要的假说。关于阿卡德人和苏美尔人的迁徙，几乎没有什么确切的知识。







纳兰姆辛的沙石碑(上) 纳兰姆辛是公元前三千年代阿卡德王朝的最伟大的统治者之一, 这个王朝建立了第一个美索不达米亚的帝国。石碑描绘他对扎格罗斯山地的一支卢卢卜 Lullubu 人的胜利。碑高二公尺, 在古代被一个伊拉姆的征服者运到波斯西南部的苏萨, 现存于卢佛尔博物馆。

公元前 2000 年以前, 至少有两批印欧人(稍后以卢维人 Luvians 和赫梯人为代表, 而赫梯人在政治上更为重要得多) 从北方进入小亚细亚。卢维人所经路线在小亚细亚的西部和南部, 这已为人们所公认, 而赫梯人所经路线则在争论中。胡里人原来是来自高加索的一个民族, 他们在公元前三千年代开始向南、向西移动, 逐渐遍布到安纳托利亚东部和叙利亚, 从公元前 1800 年起, 又到了美索不达米亚北部。

公元前三千年代前半期, 即早王朝时期, 苏美尔人的政治组织是建立在城邦的基础上的, 尚未有定于一尊的霸主。苏美尔人需要木材、金属和不甚珍贵的宝石, 而美索不达米亚南部一无所有, 因此他们着手开拓扎格罗斯和阿马努斯 Amanus 山区, 并开展通往波斯和小亚细亚的更远的商路以及从海上到达提尔蒙 Til-mun(即巴林 Bahrein) 和可能更远的地方。

第一次意义深长地试图建立帝国, 那是在出身于阿卡德人移民的阿卡德王朝统治时期, 这个王朝的统治者(最著名的是萨尔贡 Sargon 和他的孙子纳兰姆辛 Naram-Sin) 趋向于中央集权的统治, 以此来削弱古老的城邦制度的重要性。为了商业的利益, 他们开始对从波斯西南部到叙利亚的广大地区进行蓄意的征服, 而且按照并非不可能的传说, 还曾侵入小亚细亚中部。海上贸易通至遥远的马干 Magan 和梅卢哈 Meluhha 等地, 它们可能分别在阿曼湾上的波斯沿海地区和印度河流域。阿卡德王朝的崩溃固然是有山地人(来自扎格罗斯山脉中部的野蛮的古梯人 Gutians) 的入侵, 但最终仍要归因于内部的压力。阿卡德王朝灭亡后, 苏美尔城邦体系一度复兴, 最后乌尔 Ur 在这种体系中作为支配的因素出现, 它成了一个高度官僚机构化的、比阿卡德帝国还要严密和稳定的帝国。

约公元前 2000 年, 乌尔帝国在新的闪米特人侵入者的压力下也崩溃了, 这支入侵者就是



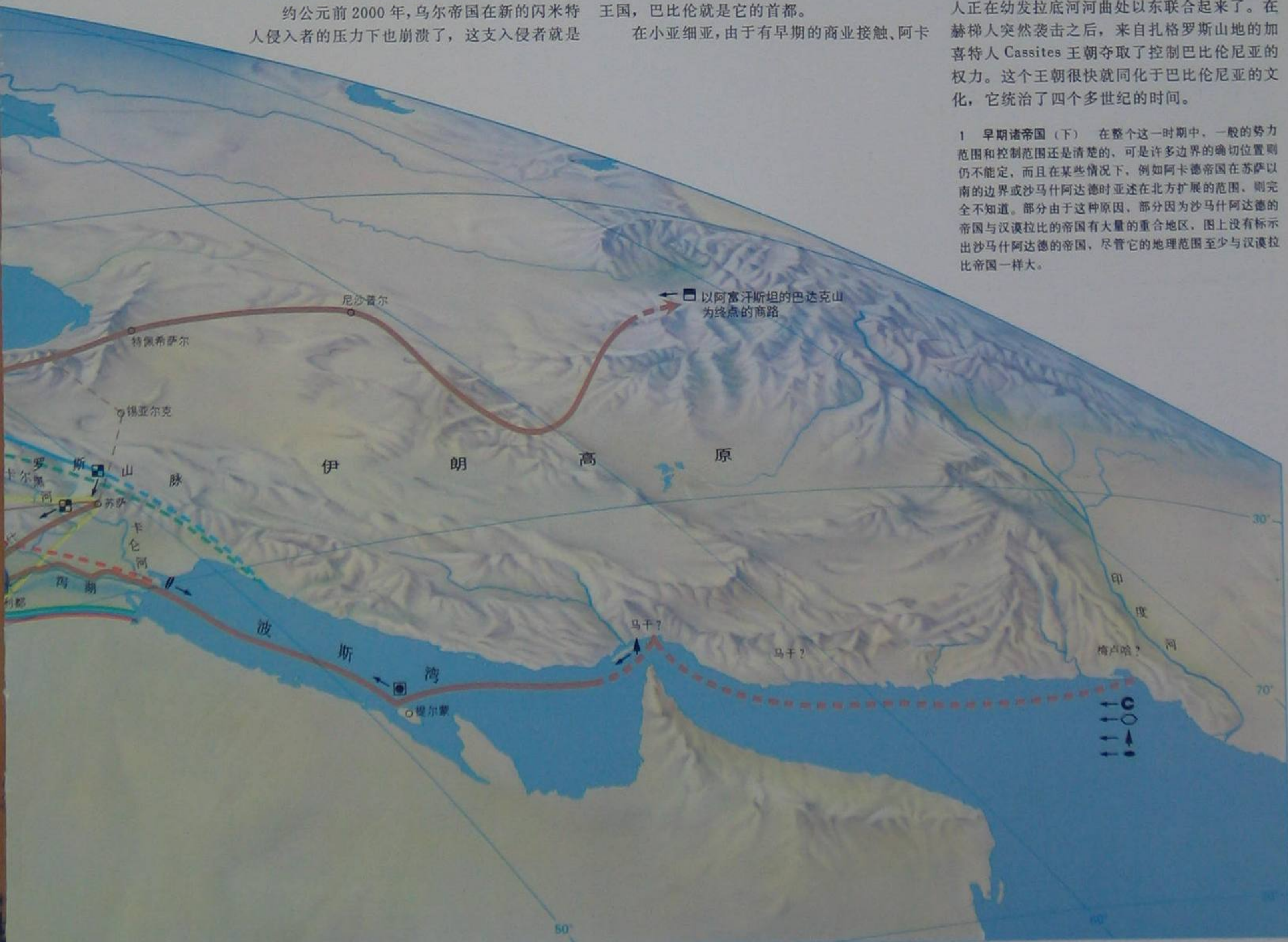
可能来自叙利亚东部的阿摩利人。阿摩利人逐渐定居在叙利亚至迪亚拉 Diyala 之间的地区和美索不达米亚南部, 在当地的古老的王国和城邦的基础上建立起许多新的王朝(地图 2 标出了其中最重要的国家)。其中最终具有最大意义的两个是亚述和巴比伦。亚述早已就在安纳托利亚拥有商业殖民地。它从一个当地人的王朝手中转入阿摩利人沙马什阿达德 Sham-shi-Adad 一世手中。他把亚述国家从扎格罗斯山区扩展到幼发拉底河中游, 使它成为美索不达米亚最强大的国家。沙马什阿达德死后至汉谟拉比 Hammurabi (公元前 1792—1750 年) 统治终结以前, 巴比伦在阿摩利人诸城邦中经历了一个时期外交上的纵横捭阖而崭露头角, 建成了一个为期不长的帝国。巴比伦帝国的持久的重大意义就在于发展起了这样一种理想(并未始终实行): 美索不达米亚南部是一个单一的王国, 巴比伦就是它的首都。

在小亚细亚, 由于有早期的商业接触, 阿卡

2 主要的阿摩利人王国(上) 巴比伦在汉谟拉比统治下最终取得至高无上的地位, 这并不是当时人所能逆料的。当时的一个人写道:“没有哪一个王单凭他自己就是一个无可争议的强者”。他记载说, 追随汉谟拉比的有十或十五个王, 不过还有同样数目的王支持拉尔萨的里姆辛(Rim Sin)、埃什努纳的伊巴尔庇尔(Ibalpiel) 和卡特纳的阿穆特皮尔(Amutpiel), 同时还有二十个王支持雅姆哈德(Yamkhad, 即阿勒颇) 的雅里姆姆(Yarimlim)。

德王朝可能进行过的军事远征, 亚述的商业殖民地以及经过叙利亚和西利西亚的间接接触, 到公元前二千年代初期, 早已传入了一些美索不达米亚文化的影响。到公元前十七世纪, 赫梯人已在哈卢斯河地区缔结成一个王国。从公元前 1650 年起, 赫梯王国向南扩张, 终于控制了叙利亚的阿勒颇以北和幼发拉底河以西的地区。在一次暂时性的进一步扩张中, 赫梯人破阿勒颇而过, 沿幼发拉底河长驱直下, 于公元前 1595 年洗劫了巴比伦。赫梯人向美索不达米亚的进一步扩张, 受到了胡里人的限制, 当时胡里人正在幼发拉底河河曲处以东联合起来了。在赫梯人突然袭击之后, 来自扎格罗斯山地的加喜特人 Cassites 王朝夺取了控制巴比伦尼亚的权力。这个王朝很快就同化于巴比伦尼亚的文化, 它统治了四个多世纪的时间。

1 早期诸帝国(下) 在整个这一时期中, 一般的势力范围和控制范围还是清楚的, 可是许多边界的确切位置则仍不能定, 而且在某些情况下, 例如阿卡德帝国在苏萨以南的边界或沙马什阿达德时亚述在北方扩展的范围, 则完全不知道。部分由于这种原因, 部分因为沙马什阿达德的帝国与汉谟拉比的帝国有大量的重合地区, 图上没有标出沙马什阿达德的帝国, 尽管它的地理范围至少与汉谟拉比帝国一样大。





# 从巴比伦灭亡到亚述灭亡时期的近东 公元前1300年左右 - 公元前612年



824年) 统治时期,再把前沿阵地既向北扩展到陶鲁斯山脉(这里作为通向欧洲的商道和金属的来源地都是很重要的),又向南扩展到大马士革。向南的推进引起了亚述与叙利亚的阿拉米诸国及其巴勒斯坦的盟邦(包括以色列)之间的直接军事冲突。尽管曾有暂时挫折,亚述还是逐渐扩大了对于这些国家的控制,直到整个叙利亚和巴勒斯坦(公元前七世纪里的一段不长时间还包括了埃及北部)归入亚述帝国版图为止。

国王猎狮图(上) 亚述国王们在宫廷的墙壁上装置有浅浮雕,上面描绘着他们的军事功勋和宗教典礼。这个出现于尼姆鲁德(古代的卡拉赫)的雪花石膏浮雕表示的是,亚述纳西尔拔射击那些被诱捕后又放在专门园囿里的狮子,作为一种宗教仪式。在另一处,亚述纳西尔拔声言曾杀了三十头象、二百五十头野牛(一种已绝种的野牛)和三百七十头狮子。

巴比伦第一王朝崩溃以后,近东的重心移向了叙利亚和美索不达米亚北部,这里是赫梯人和胡里人的势力范围搭界的地方。叙利亚是通往东方、小亚细亚和爱琴海以及埃及的诸商路的会合处,因此各大强国都力图控制它。

这时叙利亚的典型政治单位是城邦。这样的城邦也可能是完全独立的,例如公元前十五世纪的乌加里特和公元前一千年代初期的哈马 Hamath 和大马士革,甚至还曾将其控制权行使到了本国领土以外的地方;不过,通常这些城邦都是一些其中心在叙利亚以外的大国的属国。就以这一时期最初三个世纪而言,见于记载的有三个强国。最远的是埃及,它对叙利亚有兴趣,既是因为叙利亚在商业上具有重要性,又是因为控制了叙利亚便可保住埃及免于再受在公元前六千年代的较早时期受过的亚洲人入侵之苦;对于埃及来说,比布罗斯 Byblos 的港口在商业上是具有特别重要的意义的。第二个强国是赫梯,它建国于安纳托利亚中部,并逐渐向爱琴海方面扩展其统治。第三个强国是米坦尼 Mitanni,它是一个以胡里人为主的,中心在哈布尔 Khabur,控制着美索不达米亚北部的大部地区,包括亚述在内。米坦尼以北是胡里联合邦。公元前十五世纪,赫梯人忙于小亚细亚方面的事,米坦尼领土达到了最大的范围,这时它断断续续地控制了叙利亚北部和西利西亚(基祖瓦德纳)。随后,赫梯人重新进犯亚述。埃及由于内部问题的发展而削弱了把持叙利亚南部的力量,结果赫梯人在苏底卢流马什(Shuppiluliumash,约公元前1380—1346年)统治时期得以凭借一个属国体系控制了叙利亚的大部地区,切断了米坦尼同地中海的联系。

亚述的中心在底格里斯河流域的尼尼微 Nineveh 至阿舒尔 Ashur 一带,在米坦尼强大的时候一直是米坦尼的属国,可是赫梯人对于米坦尼人的压力使得亚述得以东山再起。亚述已经采用了胡里人的大部分军事组织系统,特别是使用战车,到公元前十二世纪后半期,它断断续续地控制了先前米坦尼的领土,直到幼发拉底河。

约公元前1200年,赫梯帝国崩溃了。其直接原因是来自爱琴海地区的移民的军事活动,这种人在埃及铭文中称为“海上民族”。“海上民族”的活动在技术方面的后果是铁器使用的流传,而在此以前赫梯一直是铁器生产的主要中心。赫梯文化的一些遗迹残存在叙利亚北部的各个新赫梯小邦,特别是卡尔基米什和阿勒颇。以后小亚细亚西部的吕底亚王国则可能间接地再次表现了赫梯的残余。

赫梯崩溃在安纳托利亚所留下的真空,并不是由“海上民族”来填补的(虽然他们中的一支达努纳 Danuna 也许在西利西亚住了下来),而是由一支从欧洲迁来的新的人种集团所填补了。新来的人就是希腊人所说的弗里基亚人 Phrygians,他们最后定都于戈耳狄翁。另一个亚述人称之为穆什基人的集团,也许(如图所示)是同一民族中的不同支派,然而另一些学者认为,他们经黑海东岸而来,曾试图向南冲入美索不达米亚,于公元前1115年一次战役中为亚述所阻,然后就与弗里基亚人会合了。

公元前十一世纪,再南面一点的又一起民族迁徙,促成了公元前二千年代与一千年代之交近东人种结构和政治结构的重大变化。这是一次闪米特族的阿拉米人 Aramaeans 的迁徙,他们是来自叙利亚东面山区的一支人。由于这次迁徙,在沿幼发拉底河的诸邦和巴比伦尼亚北部很快就出现了一种强大的阿拉米因素。迦勒底人 Chaldeans 是一个合成的集团,关于他们的更早的历史,现在并不清楚。这时他们定居于巴比伦尼亚南部,特别是乌尔周围地区,因此乌尔以“迦勒底的”著称。

亚述作为米坦尼的政治上的继承者,受制于南北两方民族迁徙的压力。可是亚述在北方成功地迫使穆什基人改变去向,而南方和西方的阿拉米人压力十分顽强。因此,亚述虽然一度(约公元前1100年)曾将其西部边界突伸至地中海,但其后不久直至公元前十世纪末其西界总是哈布尔河 Khabur。

公元前一千年代,亚述的主要特点是其帝国主义。促成这种情况的主要原因,是商业利益和寻求安全边界这两个方面的考虑。亚述的根本力量就在于它的多雨地带的肥沃的产粮平原,可是这些地方没有可以防御北方和东方山地居民入侵的天然屏障。而且亚述缺少金属矿石和大的木材。亚述对付这些情况的办法是有计划地派兵历经扎格罗斯山麓丘陵诸小邦,以勒索金属、木材和马匹作为贡赋。这种办法使亚述获得了边界的安全、经济的利益以及一个有效的军事组织。

这种政策开始实行于米坦尼衰落以后至阿拉米的压力出现以前这一段时期,从公元前十世纪末起又重新不遗余力地执行起来。这项政策能以实行的原因并不完全清楚,一个重要的因素可能是,由于许多阿拉米人在叙利亚定居下来并形成一些国家,从而发展起了国际关系稳定的局面。亚述纳西尔拔 Ashurnasirpal 二世(公元前883—859年)得以强行通过卡尔基米什把前沿阵地推进到地中海边;在他的儿子沙尔曼纳塞尔 Shalmaneser 三世(公元前858—

824年) 统治时期,再把前沿阵地既向北扩展到陶鲁斯山脉(这里作为通向欧洲的商道和金属的来源地都是很重要的),又向南扩展到大马士革。向南的推进引起了亚述与叙利亚的阿拉米诸国及其巴勒斯坦的盟邦(包括以色列)之间的直接军事冲突。尽管曾有暂时挫折,亚述还是逐渐扩大了对于这些国家的控制,直到整个叙利亚和巴勒斯坦(公元前七世纪里的一段不长时间还包括了埃及北部)归入亚述帝国版图为止。

亚述以北,凡 Van 湖周围,有一人种主要属于胡里人的民族,结成乌拉尔图 Urartu 联邦,后来又成为乌拉尔图王国。这个国家因其金属工艺和灌溉工程的工程技巧而闻名。它有发达的商业,特别是在青铜器物方面。这使它在公元前八世纪成了与亚述争夺叙利亚北部控制权的非同小可的敌手。这两个国家就乌米亚湖以南的养马地区的控制权发生了冲突。

将近公元前八世纪末,由于受到亚述多方面的压力,由于遭到来自黑海以东的游牧人群奇梅里亚人的入侵,乌拉尔图严重地削弱了。随后,奇梅里亚人又同亚述人在陶鲁斯山脉发生冲突;以后他们的前锋移入安纳托利亚西部,于公元前七世纪初在那里打败了弗里基亚,稍后在一次对吕底亚的进攻中终于失去了势头。奇梅里亚人以及与他们关系密切并随他们而来的西徐亚人 Scythians,导致了亚述与乌拉尔图之间的言归于好。

亚述的南邻巴比伦尼亚在公元前十三世纪后期已被亚述征服了,在此以后的绝大部分时期里,即使是巴比伦尼亚形式上保持独立的时候,它在政治上也是受亚述支配的。而亚述也受到了巴比伦文化的强烈影响;例如,许多亚述王家铭文就不是用亚述语而是用标准的巴比伦语写的。

在巴比伦尼亚以东并与之有紧密的经济利益关联的是伊拉姆。在这一时期,伊拉姆在政治上没有重大意义,仅有的例外是公元前十二世纪中叶它对迪亚拉地区和亚述东部的短暂扩张,可能是企图获得扎格罗斯地区商路的控制权。从公元前八世纪晚期起,迦勒底部落日益成为巴比伦尼亚的主宰,以至那里的情况需要亚述进行军事干涉。由于迦勒底部落与伊拉姆相勾结,由于他们合伙干涉巴比伦尼亚的事,亚述于公元前七世纪蹂躏并吞并了伊拉姆。

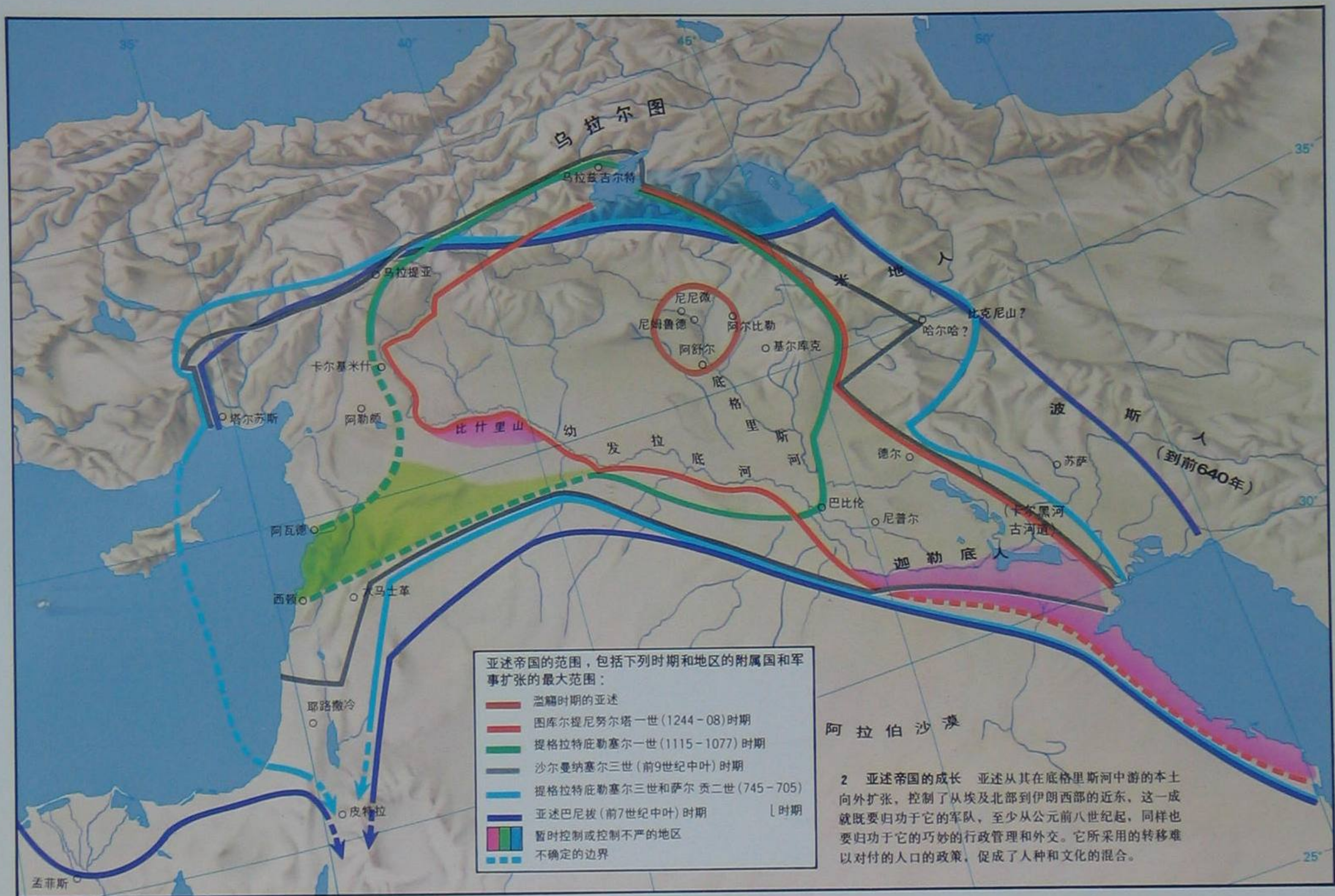
再往北,在扎格罗斯山脉以东,亚述从公元前九世纪晚期就同米地人 Medes 有接触,米地人是来自里海北岸的伊朗族移民。在两个世纪期间,米地人名义上作为亚述的附庸,采用了亚述行政管理和作战的特点,稍后就以此来自对付自己的老师。

到公元前七世纪中叶,由于企图控制东起波斯西部、西至埃及、北达陶鲁斯山的整个近东地区,亚述严重地扩张过度了。当公元前625年一个迦勒底人那勃波拉萨尔 Nabopolassar 夺取了巴比伦尼亚的王位,并向亚述进攻的时候,亚述的崩溃局面就已经开始了。以后那勃波拉萨尔又同米地人以及西徐亚游牧人群联合起来。公元前612年,亚述都城尼尼微遭到洗劫,公元前605年,亚述人最后有组织的抵抗也在卡尔基米什 Carchemish 终结了。

3 文明的催化剂(左) 人种的迁徙促进了近东文明的传播和联合。特别重要的是阿拉米人。这一支闪米特人是第一批大规模使用骆驼的人,他们在国际贸易中是很卓越的,他们的语言和文字终于在商业和外交方面得到国际的通用。









# 古代埃及及其帝国



2 埃及帝国的亚洲部分(上) 第十八王朝的早期诸王实行一种向西扩张的政策。由于体验到征服成功的好处,他们力图得寸进尺。图特摩西斯一世(约公元前1525—1512年)统治之地从幼发拉底河至努比亚的第三瀑布。其孙图特摩西斯三世(约公元前1504—1450年)在巴勒斯坦和叙利亚进行了十七个战役,使埃及帝国在卡尔基米什地区获得了最北的边界。当埃及帝国在亚洲的部分在以后一百三十年中大部消失以后,塞托斯一世和拉美西斯二世所发动的诸战役曾收复了某些失地,但是埃及军队始终未能控制奥龙特河上的卡叠什以外的地方。

从旧石器时代早期起,在很多万年的时间里,尼罗河流域下游野生的动物和植物养活了半游牧的狩猎者人群和食物采集者人群。他们的石器,在被河流切割的台地里,在与尼罗河相连的溪谷中,在尼罗河两旁高高的沙漠地表上,都有大量的发现。在新石器时代和前王朝时代(约公元前7000—3100年),采用一种比较定居的生活方式的人接替了那些最初的居民。这种人是食物生产者,他们开垦耕地,驯养牲畜。他们在人种上的归属尚不清楚,不过他们的创造物具有充分的特性,因而他们中的不同文化群能够很容易地区分开来,而且,至少在上(南)埃及,他们来到尼罗河流域的次序也是可以确定的。

最初,在农人的共同体之间是没有多少往来的,每个共同体崇拜其本地的一个或多个神祇,而且各自发展出了自己的神学观念。正是这种孤立性,它与历史时期的多神崇拜是大有关系的。当这些共同体集合为更大的单位(后来希腊人称之为“州”Nomes)的时候,它们保留了很大的宗教上的独立性,而且直到前王朝时代末叶也没有受到多少影响;这时各州已合并成两个王国,其各自的首都是上埃及的希拉克波利斯和下埃及的布托。约公元前3100年,上埃及王美尼斯 Menes 征服了下埃及,把“两地”统一于一个君主统治之下,还在原先两个王国交接处附近建立了一个新都,后来被称为孟菲斯。大约就在这个时期,埃及人发明了象形文字,而且采用了许多为以后三千年埃及艺术所沿用的惯例。早王朝时期(约公元前3100—2685年)是古代埃及最重要的发育时期,这时在石构建筑、铜的熔化和加工以及多种技巧方面的熟练程度都在突飞猛进。生活条件有了改善,人口颇有增长,这大概也是无可怀疑的。在古王国(第三至第六王朝,约公元前2685—2180年)初期,伊姆霍特普 Imhotep 能够把必需的技巧和人力结合起来,为国王左塞尔 Zoser 建筑了著名的位于萨卡拉的阶梯金字塔,这是埃及第一个完全用凿出的石材建筑的不朽遗迹。第

四王朝(约公元前2613—2494年)初,阶梯结构的金字塔为几何形的真正金字塔所代替,这种金字塔中最引人注目的范例是吉萨的齐阿普斯 Cheops 的大金字塔和他的儿子齐夫林 Chephren 的金字塔。在整个古王国的遗址中,国王和大官们继续以浮雕和圆雕的雕刻装饰他们的庙堂和坟墓,这些雕刻在强度和数量上是无与伦比的,不过从政治上说那是一个渐趋衰落的时期,这个时期在第六王朝末(约公元前2180年)的中央政府崩溃中结束。在以后的一百四十年里(第一中间期,约公元前2180—2040年),虽然国王在名义上还是存在的,起初在孟菲斯,后来在赫拉克利奥波利斯,但实际的统治者已是地方长官“州长”(nomarchs),他们招募自己的军队,并征收赋税以供他们本州之用。时常饥荒遍及,在各州之间展开了争夺霸权的斗争。

国家的统一终于由底比斯州长恢复了。他们首先取得了底比斯以南各州的控制权,然后又北进。对于赫拉克利奥波利斯的国王的最终胜利,是由门图霍特普 Mentuhotep 二世赢得的,他的同名的祖先门图霍特普一世建立的底比斯王朝早已有四代了。门图霍特普二世的军事成就还包括从三角洲东西两面赶走了从亚洲和利比亚来的移民。除武功以外,他还在底比斯重新建立了一个有效的中央政府,并奠定了一个经济文化进步的新时代的基础;这就标志出中王国(第十一至十二王朝,约公元前2060—1785年)的开始。在第十二王朝第一个国王安梅尼梅斯 Ammenemes 一世统治时期,都城迁至孟菲斯以南十八英里、法尤姆入口处附近的伊奇托维。他和他六个继任者(其中三个和他同名,三个名叫塞索斯特利斯 Sesostri)完成了重要的垦殖和灌溉计划,特别是在法尤姆地区,这大概是为了防止从古王国末期就折磨埃及的饥荒再现而作的努力。这是一个艺术繁荣的时期,雕刻和珠宝制品特盛;一些残存的最好样品是:在卡纳克的塞索斯特利斯一世的列柱礼拜堂的浮雕,在达舒尔的安梅尼梅斯二世金字塔的王妃墓和在伊拉洪的塞索斯特利斯二



在萨卡拉的左塞尔王(约公元前2667—2648年)的阶梯金字塔(左)它是伊姆霍特普 Imhotep 设计的,是埃及最早的,用凿出的石材建筑的完善的建筑物。这里是由许多装饰性的建筑和开阔的庭院复合成的一个巨大建筑群的中心部分的图景,建筑群周围环有高大的围墙。金字塔和其他建筑物都由当地的石材建成,上面铺盖有精美的白石灰石。



世金字塔的王妃墓中发现的珠宝制品。

在第十二王朝以后的不稳定时期（第二中间期，约公元前1785—1570年）中，一系列国王（主要是在位时间极短的国王）未能阻止亚洲移民再次渗入三角洲东北部，而且这次渗入的人数很多。这些侵入者被称为希克索斯人Hyksos，终于迫使三角洲和库西Cusae以北的尼罗河谷地的埃及居民受了他们的一百多年统治。在更远的南方，底比斯的王公是作为希克索斯的附庸进行统治的，直到约公元前1567年卡摩斯Kamose成功地光复了几乎全部失地。卡摩斯的兄弟阿摩西斯Amosis一世在三年之后完成了这一征服，攻克希克索斯都城阿瓦里斯。据说希克索斯人的统治既严厉又暴虐，这种传统说法是没有多少当时的证据的。不过，无可怀疑的是，这种说法给了埃及一个刺激，刺激它着手征服邻近的西亚土地，以此防止自己的领土再受外人统治。埃及的成功很得力于马拉的战车和由不同的材料复合成的弓，而这二者都是希克索斯人传来的。

在一次至少经历了三年的战役中，阿摩西斯迫击败退的敌人，经巴勒斯坦而入叙利亚。在此以前，埃及还不曾对国外领土实行过统治，唯一例外是第一、第二瀑布之间的下努比亚，第十二王朝的国王们曾在这里建筑了许多堡垒。然而在第十八王朝（约公元前1570—1320年）的时候，阿摩西斯一世以后的六个尚武的国王（他们的名字不是阿梅诺菲斯Amenophis就是图特摩西斯Tuthmosis）却控制了一个大帝国，这个帝国最后北面扩展到幼发拉底河，在南面扩展到第四瀑布一带。但是，要保持这个帝国，就要求时常表现出力量并且有迅速的行动去对付分离的威胁，而这两点对于喜欢安乐的阿梅诺菲斯三世或者他的儿子阿梅诺菲斯四世的脾气来说都是不适合的。阿梅诺菲斯四世大约在其即位的第五年改名为埃赫那吞Akhenaten。他激于宗教热情，宣布体现于日轮之中的神阿吞Aton为唯一的神，禁止对阿蒙Amun神和其他一切神的崇拜，把这些神庙的财产收归国家，废弃了底比斯，在阿马尔纳El Amarna建立了一个新都。在艺术方面，允许在表现的主题上有较大的自由，而且采用了一种新的特殊的风格。

埃赫那吞的异端运动，在公元前1362年他去世时已经气息奄奄。三年以后，宫廷回到了底比斯，他的年轻的继承人立即恢复了古老的崇拜，用把图坦哈吞Tutankhaten改名为图坦

哈蒙Tutankhamun的办法表明他仍坚持阿蒙神的崇拜。正如阿马尔纳书信（大都以阿卡德语写成的埃及和西亚统治者间的外交通信）所表明的，到埃赫那吞死的时候，埃及帝国的亚洲部分大多已经失去，不过埃及仍在巴勒斯坦保住了一个立足点。在塞托斯Sethos一世（约公元前1318—1304年）和拉美西斯Ramesses二世（约公元前1304—1237年）统治时期，埃及重新获得其先前的领地直至奥龙特Orontes河上的卡叠什Qadesh。同赫梯（其帝国包括更北方的领土）的激烈的但不见分晓的冲突以两个和约结束，其一是由塞托斯Sethos一世签订的，其二是大约三十年后由拉美西斯二世签订的，后一个和约是一个比较持久的和约。这两个国王除了是成功的军人以外，还建造一些杰出的建筑物，特别是塞托斯一世在阿比杜斯建筑的庙堂和在卡纳克建筑的列柱大厅，以及拉美西斯二世在阿布辛比勒建筑的岩庙。

继起的还有两个尚武的国王：梅尔尼普塔Mernepath（约公元前1236—1223年）和拉美西斯三世（约公元前1198—1166年）。不过他们的作用已不是扩大帝国，而是为了防卫埃及国土，抵抗利比亚人（先前已被塞托斯一世打败）和来自小亚细亚及爱琴海的、总称为“海上民族”的混合的入侵者的一系列的、有时还是同时来的攻击。利比亚人未能以军事手段达到其目的，就诉诸和平渗透的办法，结果是，拉美西斯三世死后约二百年，定居在尼罗河流域的一个利比亚人集团的首领得以登上王位，成为一个有九个利比亚人为王的王朝（第二十二王朝，约公元前935—730年）的建立者。

随后七百年间，直至公元前30年成为罗马帝国一个行省之前，埃及轮流受到其先前的努比亚Nubia省的埃塞俄比亚人（第二十五王朝，公元前751—656年）的统治，波斯人的两次统治（公元前525—404年，341—333年），最后在公元前333年被亚历山大大大王征服后又受到马其顿和希腊人的统治。其间由本地人为王统治（第二十六王朝，约公元前664—525年和第二十八至三十王朝，约公元前404—341年）的二百年是一个非常重视艺术的时期，不过即使在外族统治之下，文物建设和其他制作活动都继续进行，既无严重的中断现象，也无任何根本特点的变更，而且这种延续性在宗教、政府和社会方面都是可以看得到的。对于埃及文明的基本价值，是不存在赞扬过度的问题的。



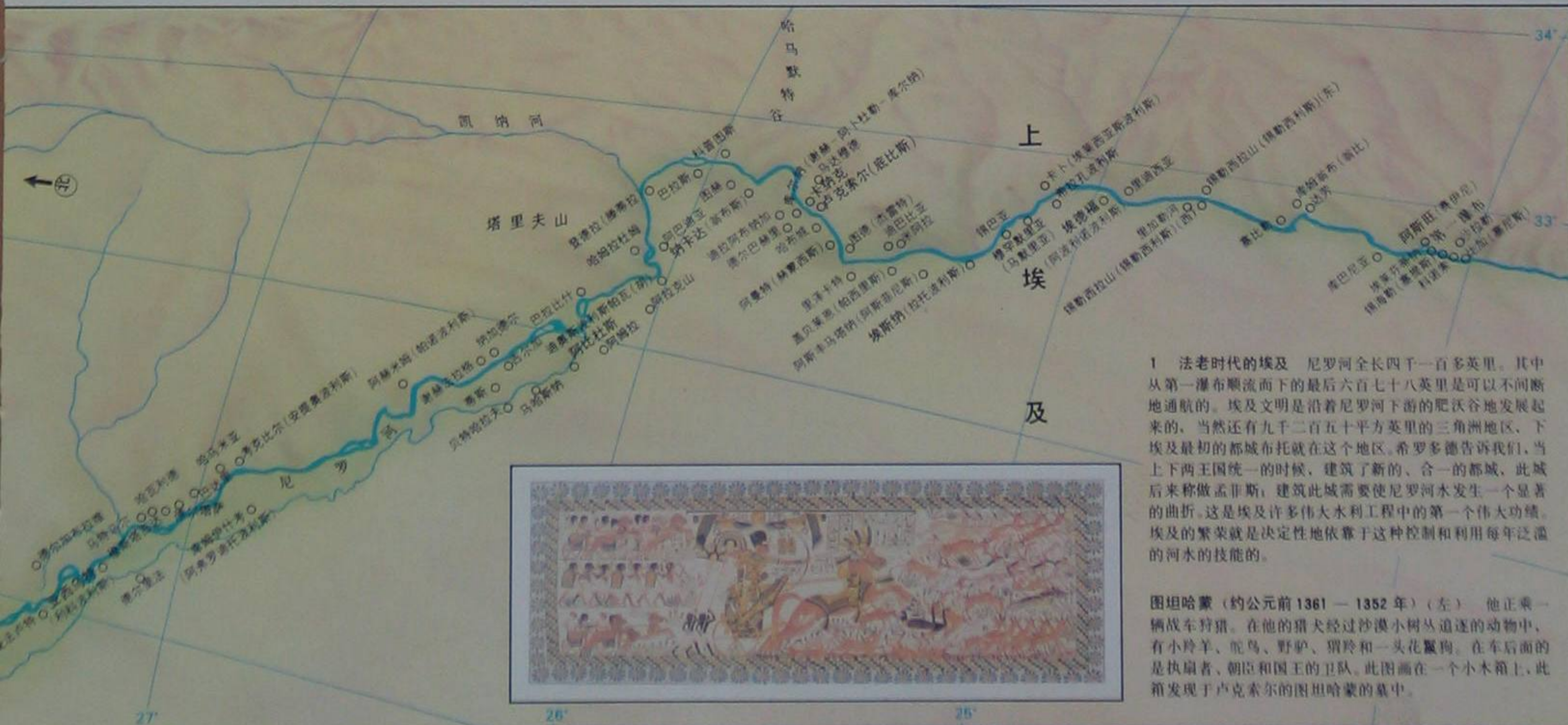
3 埃及对努比亚的征服（上）

努比亚在埃及以南，是埃及的一个重要财富供应地，其中尤其重要的是阿拉基（el-Allaqui）河和加布加巴（Gabgaba）河地区以及更南方的哈尔法河（Wadi Halfa）和克尔马（Kerma）之间地区的黄金。在第十二王朝时期，自第一瀑布至塞姆纳（Semna）的整块领土都被埃及吞并了，埃及人在战略要地建筑了砖砌的堡垒，其最北者在阿斯旺附近。第十八王朝的国王们把国境又向南推进，直至图特摩西斯三世时期达到第四瀑布附近的纳帕塔为止。



4 阿马尔纳（右）

要复制一个古埃及城市的底层平面图并重现它的某些主要建筑物的设计，只有一个实例是可能的。这就是阿马尔纳。它是埃赫那吞吞底比斯时所建的新都。它位于尼罗河东岸，大体在开罗与卢克索尔两地之间的中点上，地形如同一个天然的圆剧场，三面围有沙漠高地的悬崖。其中心处约八英里长，三英里宽。



1 法老时代的埃及 尼罗河全长四千一百多英里。其中从第一瀑布顺流而下的最后六百七十八英里是可以不间断地通航的。埃及文明是沿着尼罗河下游的肥沃谷地发展起来的，当然还有九千二百五十平方英里的三角洲地区，下埃及最初的都城布托就在这个地区。希罗多德告诉我们，当上下两王国统一的时候，建筑了新的、合一的都城，此城后来称做孟非斯；建筑此城需要使尼罗河水发生一个显著的曲折。这是埃及许多伟大水利工程中的第一个伟大功绩。埃及的繁荣就是决定性地依靠于这种控制和利用每年泛滥的河水的技能的。

图坦哈蒙（约公元前1361—1352年）（左）他正乘一辆战车狩猎。在他的猎犬经过沙漠小树丛追逐的动物中，有小羚羊、鸵鸟、野驴、鬃羚和一头花鬃狗。在车后面的是执扇者、朝臣和国王的卫队。此图画在一个小木箱上，此箱发现于卢克索尔的图坦哈蒙的墓中。



# 侵入和迁徙： 印欧人和闪米特人

越过非洲北部，经阿拉伯和近东，远至亚洲的喜马拉雅山以北地区，横跨一个干旱不毛地带，它把温带和赤道热带森林隔离开来。生活在这—远离大河流域的地区，就要靠迁徙来利用分散的带有季节性的牧场。正如从事农业的人驯养了那些适应于草原和半沙漠地带的动物马、驴及骆驼一样，游牧也变成了一种新的可行的生活方式。由于到处游荡寻找牧地，这些游牧民族同定居的邻人时常发生暴力接触。

在公元前三千年代，当定居的农业人口已经占据了欧洲两千年的时候，当城市文明正首次在近东肥沃的河流谷地出现的时候，在草原和半沙漠地带发生了首次的广泛的移民活动。在干旱地带的不同地区，人们终于驯养了种种动物，没有它们，人们就无法利用这些周围的环境。在黑海以北的欧亚草原、高加索以及陶鲁斯和扎格罗斯山脉一带，正是马提供了解决问题的钥匙，因为农人和渔人先前被局限于草原上有水流经过的地方，而现在却有了开发分散的牧场的手段。带轮的车，最初发明于林区与草原交界的高加索山地边缘地带，很快就在这些人群中传播开了。这一套成功的经济措施，既向西传入了早已确立起农业人群的地带，也广泛东传，在通往中央亚细亚的浩瀚的草原走廊中传播，还经过里海东南南下到印度次大陆的边缘。

这个进程十分明显地反映在印欧语系的各个亲属语言的分布上。这个语系在一端包括梵语和波斯语，同时在另一端又包括了希腊语、拉丁语、法语、德语、英语之类的欧洲语言。例如 father(英语的“父亲”、拉丁语作 pater, 梵语作 pitar) 这类的词，说明印欧人群成员之间有密切的相似点。印欧语的已知的最早的书形式是公元前二千年代的以迈锡尼 Mycenae 的线形文字乙写的希腊文献和赫梯人、卢维人等写的出现于亚洲土耳其(安纳托利亚)的文献。同时代的美索不达米亚文献里也有一些零散的提示，这些文献提到了一个名叫米坦尼的部落，并且包括一些印欧语的人名。特别有意义的是，用来训练马的术语也被发现是印欧语。显然，在公元前二千年代初期，印欧人从草原向南进行了一次广泛的渗透，把印欧语从他们的尚无文字的故乡带到了文明世界的边缘。

这一过程是怎样发生的，现在还不确实知道。这可能是一次逐渐的、持续的人口外流，这些人从草原地区流入周围的、常受天灾和疾病折磨的农业和城市的共同体，产生了一个不断的疏散过程。

可以看出，东、西印欧人群之间有一个基本的区分。西部印欧人群的各支采用了欧洲农人的稳定的农业生活，而东部印欧人群的各支则大幅度地来回徘徊于草原和半沙漠地区，而且他们的运动常常是比较复杂而难以逆料的。他们南移的范围，从“雅利安人”(伊朗的印欧人)移入印度北部的情况大概可以看出来。公元前二千年代初期，印度河流域的说达罗毗荼语 Dravidian 的诸城市崩溃，随后雅利安人也来了，以梨俱吠陀著称的古梵语颂诗里记载了一系列事件。印欧人群中向东冲得最远的各支到

达了中国的土耳其斯坦，在那里他们的语言被称为吐火罗语 Tocharian, 公元前八世纪这种语言有了文字。从东而西的人流又把东部印欧人带向西方。公元前一千年代期间，接连有称为奇梅里亚人、西徐亚人和萨尔马提亚人的民族集团进压欧洲东境，并再度穿过高加索而入安纳托利亚东北部。伊朗艺术的许多因素以此西传，质地精良的马具也是这样西传的。

现在，印欧语的东支和西支在地理上互相分离开来，中间隔着一些从更遥远的东方传来的语言，这些语言是在较晚时期经越草原的扩张和移民活动中传播开的。直到基督降生的时代，草原还是由印欧人诸部落支配的；但是在随后的一千年代里，蒙古的阿尔泰山脉地区的各部落也采用游牧的生活方式，并且开始西迁。最初到欧洲的是匈奴人，随后是他们的近支阿瓦尔人，然后又来了哈扎尔人率领的各个土耳其部落。进入欧洲的诸部落，大都不是被斯拉夫集团的印欧人赶了出来，就是被他们同化了；但是当塞尔柱土耳其人 Seljuk Turks 最终接收了拜占庭帝国的残余的时候，欧洲至印度的诸亲属语言之间的链条断了。

在山岳地带和源出于此的河流的南侧的城市文明地带，定居地区和半沙漠地区之间有一种多少有点类似的相互影响，并由此产生了另一套广泛绵延的语言亲属关系，这种语言亲属关系直达阿拉伯和北非。闪米特语的分布反映出这些地区游牧生活的特点，这种游牧生活最初是以驴和野驴，以后则是以骆驼为基础的。马是人们越过山岭从草原地区获得的，它们被用来牵引轻的、有辐轮的战车。不过，与其说这些马是沙漠游牧人的军需品，还不如说它们是城市的比较富有的战士的军需品。最早的苏美尔人的城市共同体(公元前三千年代，见第 54 页)是非闪米特人的，但是他们的邻人和二千年代时的继承者，即阿卡德人和亚述人，都代表闪米特人的东北支。他们西北方的利凡特 Levantine 海岸和附近地区的邻人是城市化了的迦南人，包括阿拉米人、腓尼基人和希伯来人；在此西南方是重要的说闪米特语的埃及文明，东南方则是更为游荡不定的阿拉伯人，他们在晚得多的时候把他们的文化和伊斯兰教推行到从大西洋到印度洋的广大地区。

不过，甚至在公元前一千年代，闪米特人的语言和文化也远远超出了近东的半干旱地区，由海上扩张而遍及地中海。以前，在青铜时代，在公元前二千年代后期，利凡特海岸早就是一个著名的商业地区；可是，在公元前一千年代，随着头几个世纪的经济萧条，海上贸易网和殖民地在离故土越来越远的地方建立起来。在商人和殖民者中居于主要地位的是希腊人和闪米特族的腓尼基人。腓尼基人从他们利凡特的大港口蒂尔和西顿出发，远航到希腊人在爱琴海和亚得里亚海的殖民地网之外，建立了北非城市迦太基(公元前 814 年)和乌提卡，并且驶向西班牙的加的斯。有些学者一直认为伊特鲁里亚人就是来自土耳其的类似移民的一部分。罗马人首先在几次布匿战争中遭遇到的就是这些闪米特人在西地中海殖民地建立的海上强国。



赫梯人的战车(左) 近东城市共同体从北方的草原得到了马，又凭他们自己的制作技巧生产了有辐轮的战车，如这一幅新赫梯的浮雕所示。

2 商业帝国(下) 公元前一千年代在地中海区域曾有一个海上活动大扩展和建立海外殖民地的过程。腓尼基人绕过希腊人势力的主要地区，把闪米特人的语言和文化传到了地中海世界的另一端，甚至驶出地中海去开发大西洋的沿岸。



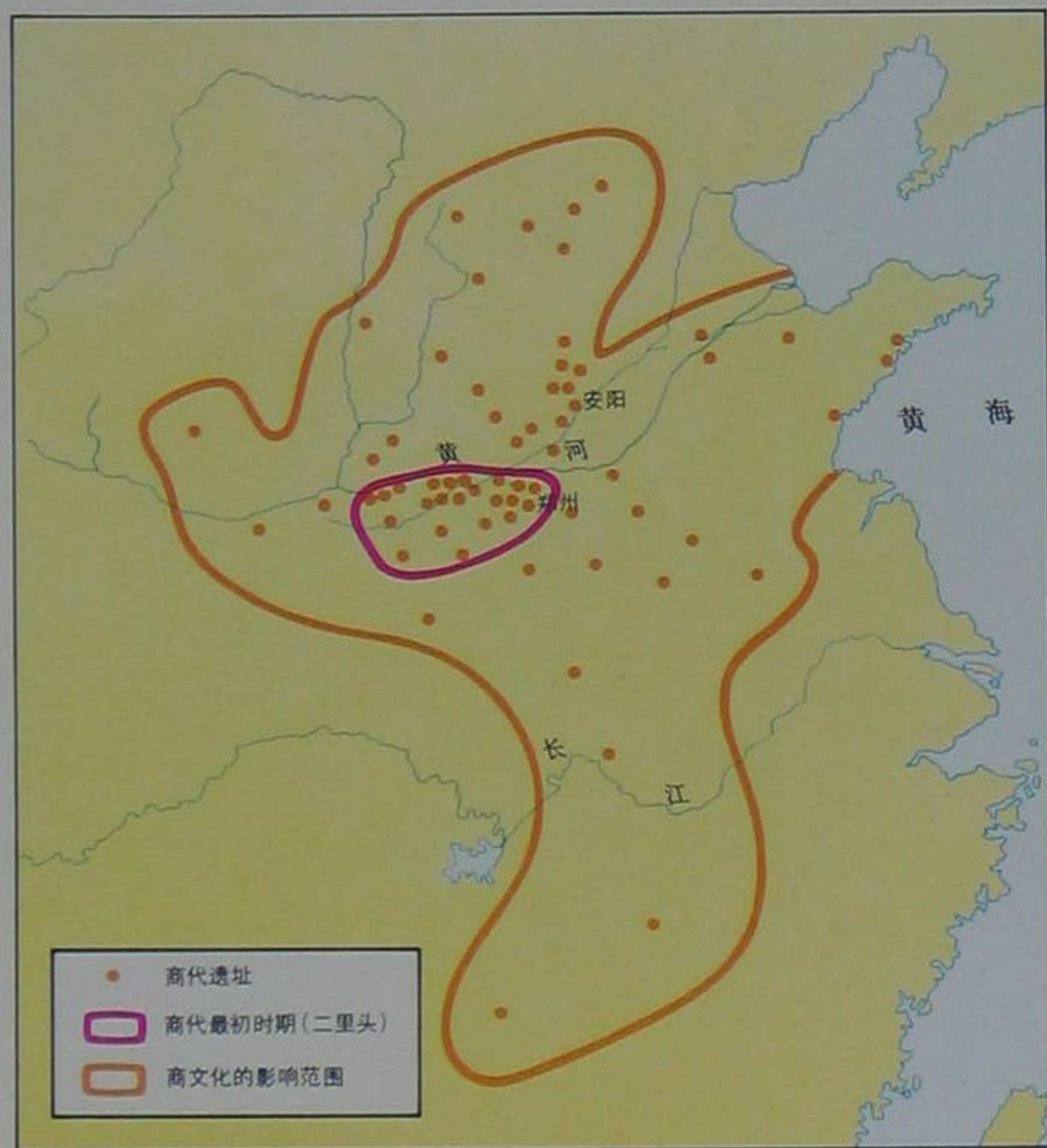






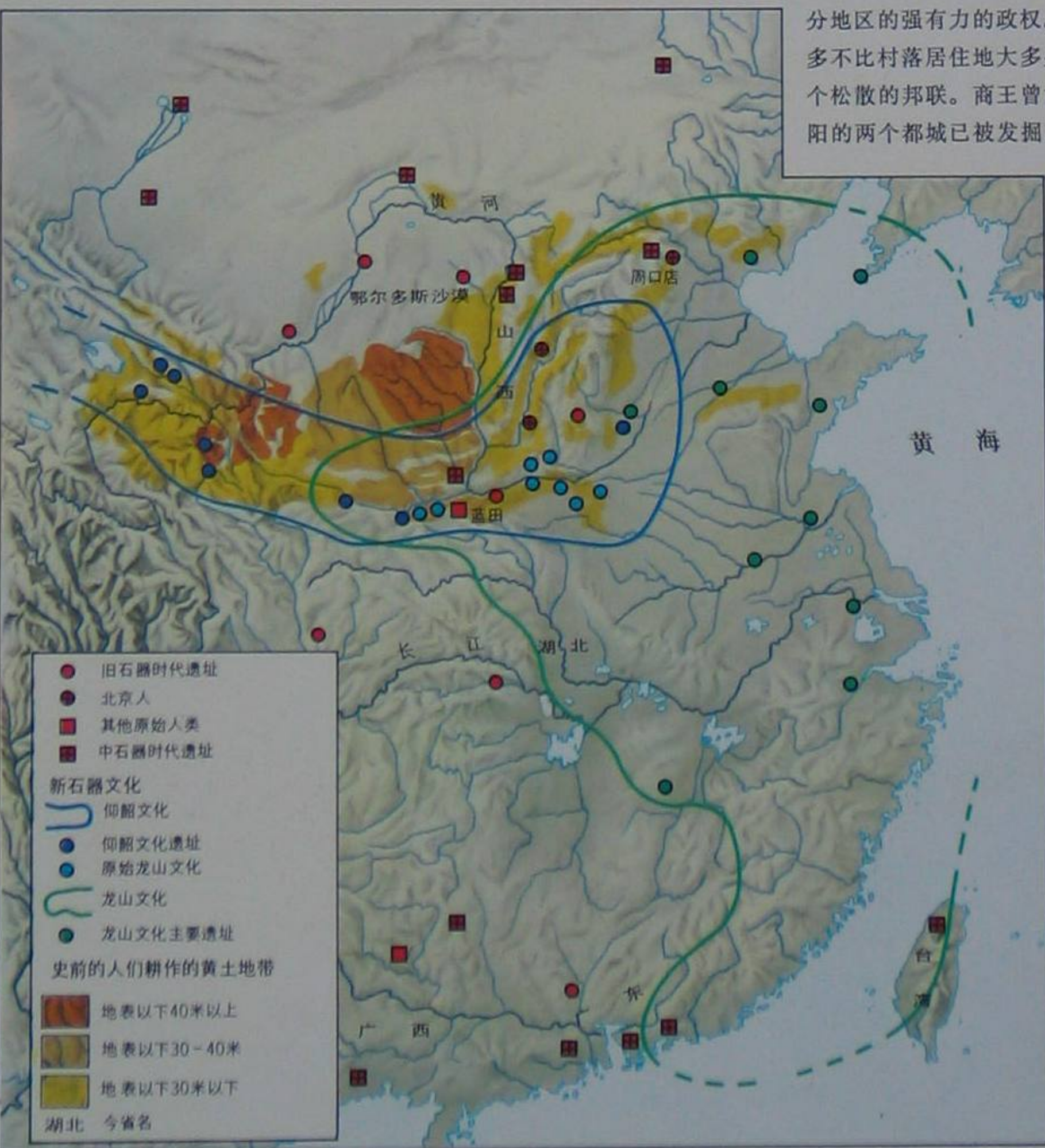
# 中国文明的开端

## 公元前500年以前



1 史前文化（下） 大多数旧石器时代和中石器时代的遗址以及早期人类的遗骨，已发现于北部和西北部的干旱的边境地区，也发现于南方。这些文化就是从南方传入越南和老挝的。新石器时代文化集中于易于耕作的北方黄土地区。

2 商代的中国（上） 大多数商代遗址都紧靠着新石器时代人们所已占据的地区。商代的发展程度很高的青铜文化，集中于沿黄河的有限地区。商文化是传播得比较远的，但是现在还不知道商代的政治权力到达了多远的地区。



3 西周时代的中国 公元前十一至九世纪（下） 周初版图包括一大批领地。其中一些留归国王直辖，其余则作为封地赐与功臣和部下，这也可以说是一种封建的持有地。图中所示很多地方仍为异民族所占有，后者逐渐为周及其诸侯所同化和征服。



自从远古以来，中国一直有人类居住。类似于爪哇猿人的古人类遗骨，在广西、云南和山西都有发现。约公元前500,000年，在北京附近，在山西，可能还在湖北和广东，都有北京猿人居住。约公元前30,000年，在鄂尔多斯地区，河北以及西南的旧石器文化中开始出现了智人。沿着北方边境，在南方和西南，还在台湾，都有繁荣的后期新石器文化。

中国文明的直接祖先，亦即新石器时代的农业共同体，于公元前4000年左右兴起于北方和西北的黄土高原，这里河流两边台地上排水甚好的土壤，是适合于原始农业的理想条件。最初的新石器文化是仰韶文化，当时人们大抵仍赖渔猎为生。农业尚未固定于一定的地方，居住地小，而且不是永久性的。仰韶文化的陶器与西亚和乌克兰的陶器显然相似。第二个新石器文化是龙山文化，它有了很大的发展。龙山文化的人们居住在较大和较经久的村落。他们的文化有了相当的进步，是一种具有高度的组织水平和精致的宗教仪式的定居文化。他们制作的器物表现出很高的技巧。

青铜器的使用始于约公元前1600年，而青铜时代的开端又是与第一个有史的商王朝的开始一致的。据传统说法，商以前还有一个夏朝。夏朝可能属于后期新石器文化之一，但是至今仍无一个遗址可以断定是夏朝的。

据传统说法，商朝（公元前1523—1028年或1751—1111年）是一个控制了中国北部大部分地区的强有力的政权。它更为可能的是由许多不比村落居住地大多少的氏族领地组成的一个松散的邦联。商王曾六迁其都，在郑州和安阳的两个都城已被发掘出来。都城（即王的“大

邑”或“大邦”）里有宫廷和百官，靠从一个广大地区获得的收入来供养。商同中国北部和中部的的大多数地区都有商业联系，而且同北部和西部的草原地带也有商业联系。已发现了许多较小的商代遗址，其中多数在新石器文化的中心的地区。商王对这些外围地区实际控制到什么程度尚不能断言。

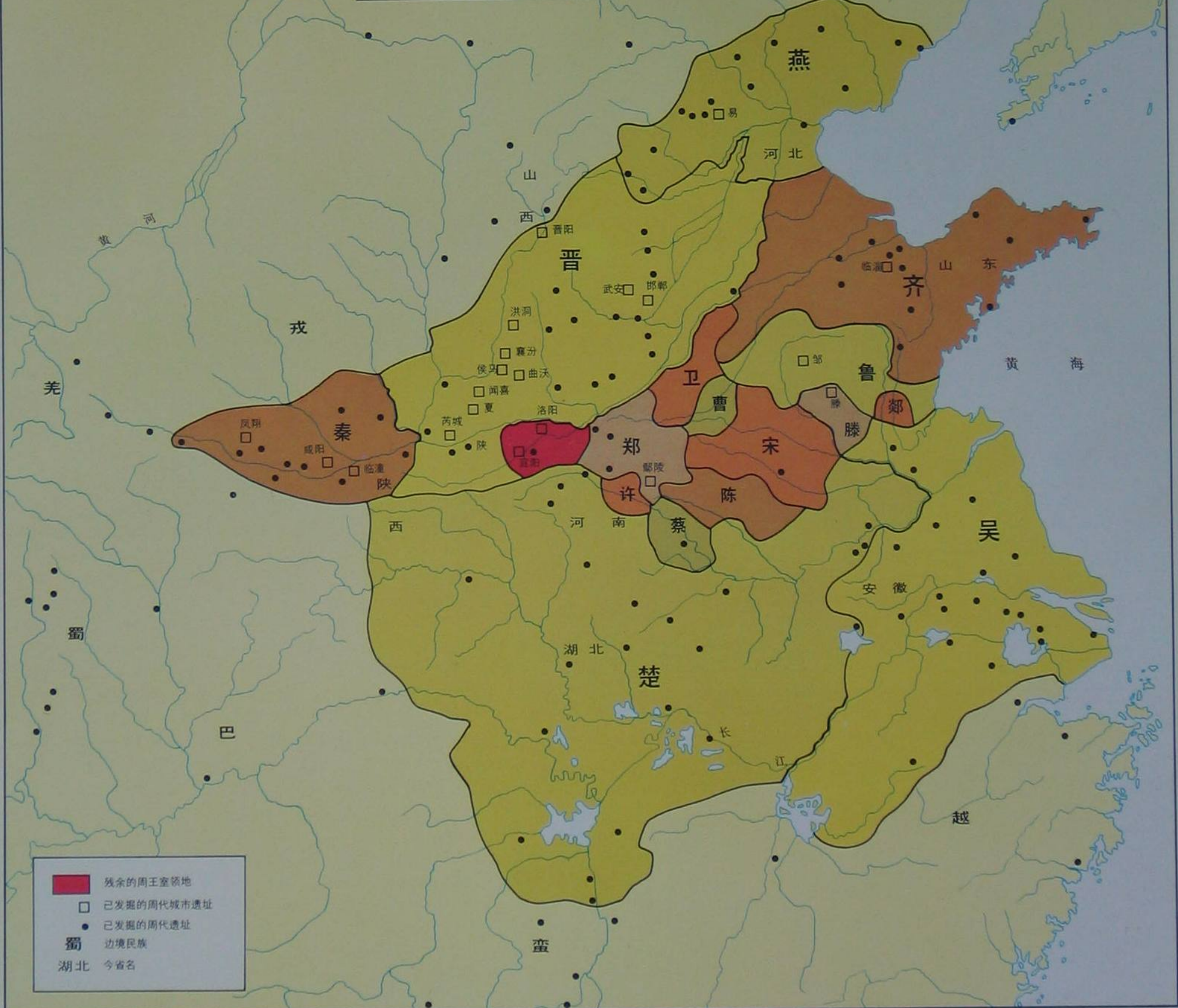
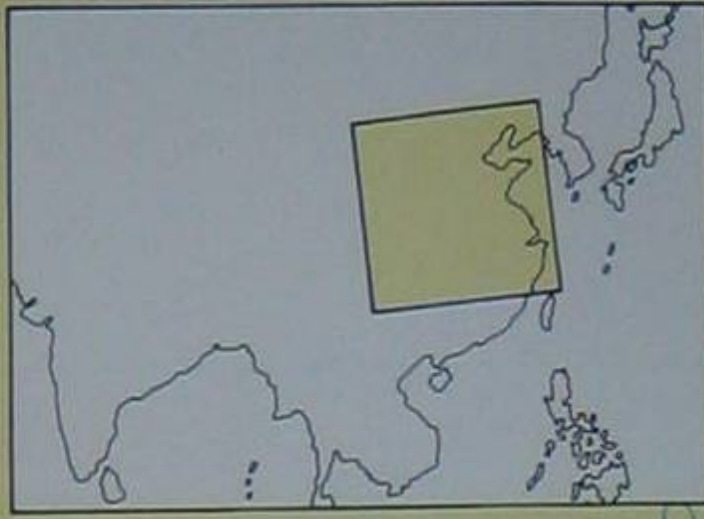
公元前十一世纪，商为周所征服。周曾是一个受商保护的族，可能种族不同于商，居住在西北边境。周人逐渐将其统治权扩大到一个比商还大得多的地区，包括河北、河南、山西、山东的全部，陕西、湖北和安徽的大部，以及长江中游部分地区。最初周建都于西安附近，在洛阳附近还有一个东都。周朝的国家分为许多领地。其中许多，尤其是两都周围地区，是属于周王自己的“王室领地”（王畿）。其余领地则作为封土赐与王的同族、辅周有功的家族以及重臣达官的家族。商王室的家族封于河南东部。这种授权的制度多少相似于后来欧洲的封建制度。

公元前八世纪以前，周王还是强有力的，并且不断扩大其统治的范围。然而由于内乱，约公元前770年，周王被迫放弃渭水流域的故土，迁往东都洛阳，在那里很快就变成了没有权势的傀儡。在随后的两个半世纪中，诸侯之间不断发生战争。到公元前五世纪，一百多个小封国被约二十几个大国所吞并。领导暂时性联盟的“霸”国操纵实权。公元前667—632年，齐国占优势；公元前632年以后，晋国称霸，公元前六世纪，楚国成为起支配作用的强国。可是这些结盟并未达成政治上的稳定。不过，周文化和中国的影响巩固起来，并且远远扩展到周初的政治边界之外。

3 西周时代的中国 公元前十一至九世纪（下） 周初版图包括一大批领地。其中一些留归国王直辖，其余则作为封地赐与功臣和部下，这也可以说是一种封建的持有地。图中所示很多地方仍为异民族所占有，后者逐渐为周及其诸侯所同化和征服。



4 周代后期 公元前 550 年前后 公元前 770 年以后，周王朝失去了一切实权，在春秋时期（公元前 722—481 年），诸侯之间长期混战。公元前八世纪初，独立的诸侯国远在一百个以上。到公元前五世纪，仅有约二十个国家了。这是一个政治上大动荡的时期，这时的领导权有时是由作为同盟领袖的“霸主”来执行的。然而这种政治动荡局面正是技术、制度和政治观念大进步的背景，中国文化逐渐远播到周初的政治疆界之外，这可从图中所示新发掘出的遗址看得出来。到公元前五世纪，长江流域和东北南部已牢固地结合进中国的文化范围。



商朝和周朝早期不同于以前之处，不仅在于其政治组织和青铜器制造技术，而且也在于文字的使用，商周文化已经显而易见地是“中国的”文化了。当时的城市里养着一个包括贵族、王家官员和宫廷臣仆的特权阶级，这些人不断地轮番从事于战争、狩猎和精致的宗教仪式。这些人是由制造青铜器、木器、石器、陶器和纺织物的手工工人共同体养活的，这些工人中有很多人都是奴隶。农人耕作各种王室领地，供给他们财源和谷物。

虽然宫廷和贵族享有了相当成熟的青铜文化，青铜器仍然是稀少的，而且几乎只用来作礼器而不作实用的工具。在乡野间的领地上，农夫们继续使用石器，而且过着差不多与新石器时代相同的生活，住在永久性的居住地里，在固

定土地上种稷、大麦和麻，还养猪、家禽和蚕。耕种的土地只是小块小块的，种不多几年就要让它们休耕。当时所能采取的技术，既不能消除山上的密林，也不能排干和垦植河谷的难耕的土地。人们仍然严重地依赖于居住地周围的荒地以获取野味、野果和野草。

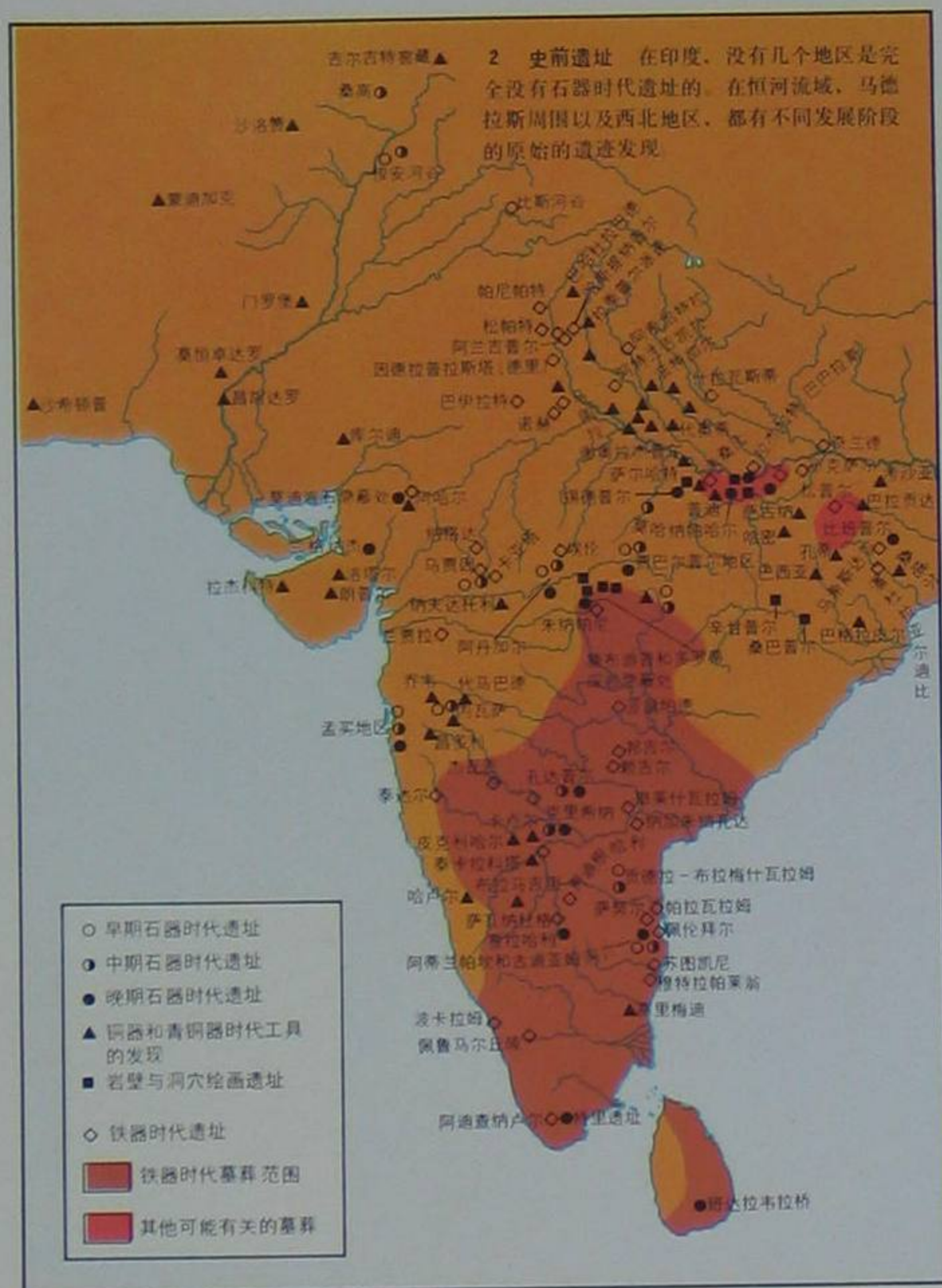
临近这一时期的末叶，旧的社会秩序开始崩溃。较强大的国家都任用官僚而不任用旧时的世袭贵族。宗教礼仪崩坏了。出现了一个新的“士”集团，他们充任文武官员。孔子就是一个“士”。他使许多流行于士之中的观念程式化，并把这些观念表述为一种新的民族精神，它传到了遥远的将来。不过，许多思想家都开始考虑这个不安和突变时期的人们所面临的哲学和实际的问题，孔子只是其中一人而已。



商代祭祀所用青铜器 公元前十四至十一世纪 (右) 商代高度成熟的青铜技术，几乎完全专用于这样的礼器的生产。一般工具是继续使用石而非使用金属制造的。



# 印度文明的开端



自从第二间冰期(公元前400,000—200,000年)以来,印度就一直有人居住。石器时代初期的手斧,切割工具和石片,在旁遮普的丘陵地带,在梭安 Soan 和比斯河谷,在拉贾斯坦、马尔瓦以至南到马德拉斯,都有发现。石器时代中期的遗址及其比较精致的片形石器,主要发现于印度的中部和半岛部分,不过在梭安河谷和巴基斯坦西部的桑高 Sanghao 也有发现。在纳尔马达 Narmada 河谷的几个地方还有岩石画,描绘着一种生气活泼的狩猎文化,而石器时代晚期的细石器 Microliths 和中石器 Mesoliths,则几乎分布于除巴基斯坦以外的整个次大陆。

构成今日印度人口的有六大种族集团,其中五大种族到公元前三千年代似乎就已经固定下来了。最早的可能是矮黑人,以后依次是:原始的澳大利亚人,地中海人(现在大都认为他们与达罗毗荼文化密切相关),东北和北部边缘地带的蒙古利亚人以及西部的短头型人。这些人的居住地逐渐发展并变得精致起来,到公元前四千年代末,就广泛散布于整个信德、俾路支斯坦和拉贾斯坦,而且一种城市生活已经开始发生,还出现了与传统的石刀、石器并存的铜器和青铜器。在阿富汗斯坦东南的蒙迪加克 Mundigak, 俾路支斯坦南部马克兰海岸附近的库利以及信德南部的阿姆里,都有重要的遗址发现。

这些进展在第一个伟大的印度文明中达到了繁荣时期。这个文明从其在印度河流域的主要城市哈拉帕和莫恒卓达罗 Mohenjo-Daro 向外扩展,包括了近五十万平方英里的土地,延续了近一千年(约公元前 2550—1550 年)的时间。典型的哈拉帕城镇遗迹,连同其高耸的卫城、坚固的建筑、整齐划一的街道网和精致的排水道系统存在的地域,南至纳尔马达河口的库奇和巴加特拉夫,东至鲁帕尔(在旁遮普)和阿尔吉普尔(在北方邦),西北至朱代卓达罗 Judeirjo-Daro(在信德)和马克兰海岸。哈拉帕的文字,主要发现于印章上,至今尚未释读成功,但是由于有宽大的仓库、巨大的房屋和大量的宗教性小雕像(其中许多就是印度教神祇的前身)而无王宫,人们据此推测当时基本上是一种祭司、商人和小自耕农的社会。在美索不达米亚发现了许多典型的哈拉帕货物,而且那里的文献材料提到,有一个名叫梅卢哈的国家的商人们在当时通过迪尔蒙 Dilmun(可能就是巴林)的土地同中东保持定规的商业接触。

印度河流域文明的灭亡没有留下任何遗迹,直到 1925 年,考古发掘才揭开了它的被人遗忘的第一批宝藏。印度河流域文明的消失几乎肯定是与印度第六个大人种集团的兴起是有关的,这一支人是北人 Nordics,通常依其印欧语的说法称为雅利安人。虽然有人力图证明他们是当地土著,但他们十分可能是从巴克特里亚和伊朗北部来的入侵者,更早的时候就脱离了俄罗斯南部基本的游牧人群(见第 60 页)。从考古遗迹来看,他们有伊朗人的丧葬用具和一种“高加索”型的铜容器,而且早期吠陀中强调,敌对的、黑肤色的达萨 dasas,(最初的不可接触者)住在被作为“城堡毁灭者”Purandara 的因陀罗 Indra 大神所遗弃的被毁的废墟上,这大概就是他们在毁灭哈拉帕和莫恒卓达罗过程中所起的作用。

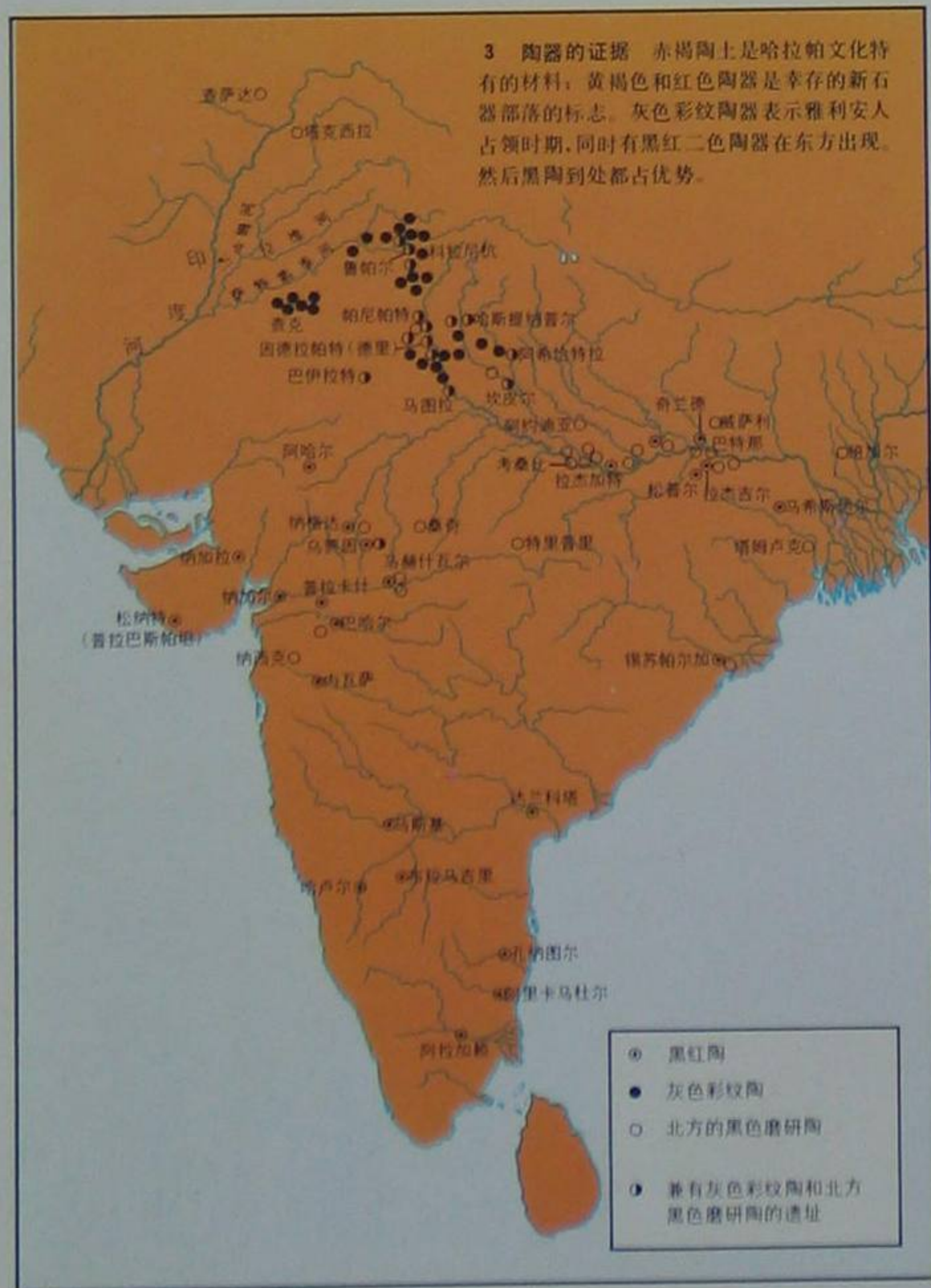
印度最古的文献吠陀大体由颂赞雅利安人的神祇的诗歌组成,但是,吠陀(特别是梨俱吠陀)和古代印度两大史诗罗摩衍那和摩诃婆罗多一道总就公元前 1500—450 年期间人们的生活提供了某些概念,且不管这概念是怎样经过选择又怎样经过文字加工的。

最初,新来的雅利安人还是猎人和牧人。他们牧牛(牛已经获得神圣的属性)、养马(虽然哈拉帕的画家和雕刻家尚不知有马,而这时它却常见于表示早期雅利安人居住地特色的灰色彩纹陶器之上)。渐渐地他们从被征服者那里学到了定居农业的技术,特别是在约公元前 800 年铁器出现以后,他们继续清除当时覆盖着北印度的森林。同时他们发展出一套复杂而无所不包的文化传统,它在许多方面都影响到现在的次大陆。他们的语言梵语形成一种文学的基础,这种文学象希腊、拉丁文学一样发达,而且与希腊、拉丁语有密切的亲属关系。他们表现在奥义书中的哲学玄谈,就包括蕴藏了以后许多宗教思想体系的种子。他们强调献祭,而且已在十分注重于种姓的观念,这就确立了基本的社会形态,同时也造成了社会改革的对象,这些一直影响印度人的生活几乎有三千年之久。

直到约公元前 1050 年,梨俱吠陀时代的雅利安人在其扩张的第一阶段就凭借其马和轻便的战车,把属地从苏瓦斯特 Suvastu(阿富汗斯坦的斯瓦特 Swat 河谷)扩张到七印度河之地 Sapta-Sindhava。此后他们开始不断地向东朝恒河前进。灰色彩纹陶器曾大量发现于哈提纳普尔 Hastinapur 的遗址,这个城市大抵是在公元前 900 年左右被恒河的一次大洪水冲没了。随着土地垦拓沿恒河河谷进展,恒河本身也变成了天然的商业大道。船舶与航行在梨俱吠陀中崭露头角,虽则雅利安人可能未敢出海远航。大约在公元前 800 年以后,他们开始日益深入地向着南方渗透,虽然罗摩衍那史诗所说他们征服斯里兰卡(一般认为即锡兰)的事并无考古学上的佐证,他们无疑总是深入了德干高原,从此这里成了南北方之间的始终重要的通道。

在当时,印度的自然地理要求在南方半岛的多山、支离破碎的土地上有一种不同的形式。北方的大平原适宜于大规模的农业和坚固的王国,而南方的相对较小的共同体则发展了它们的高度自治形式的宗教、政治和经济生活。特殊的巨石建筑文化在马德拉斯喀拉拉和迈索尔附近兴起,半岛南端的航海居民继续保持他们同中东的密切联系,但就北印度而言,这种联系已随哈拉帕文化之消失而断绝了。

公元前 600 至 450 年间,王国和共和国雏形开始比较清楚地出现了(见第 82 页)。以陶器风格为据的考古学证据表明,雅利安人的中心地区这时已从西方的旁遮普东移至鲁克谢特拉 Kurukshetra 和多阿布,而文献提到了远在东方摩揭陀 Magadha 的土地。灰色彩纹陶器和东部地区的黑红二色陶器都在让于纯一的黑陶制品,这种陶器散布于整个印度河流域地区。一个文化统一的北印度第一个帝国即孔雀王朝的旃陀罗笈多 Chandragupta Maurya 帝国作好了准备。旃陀罗笈多可能曾见过他的同时代人亚历山大大王并受了他的鼓舞。

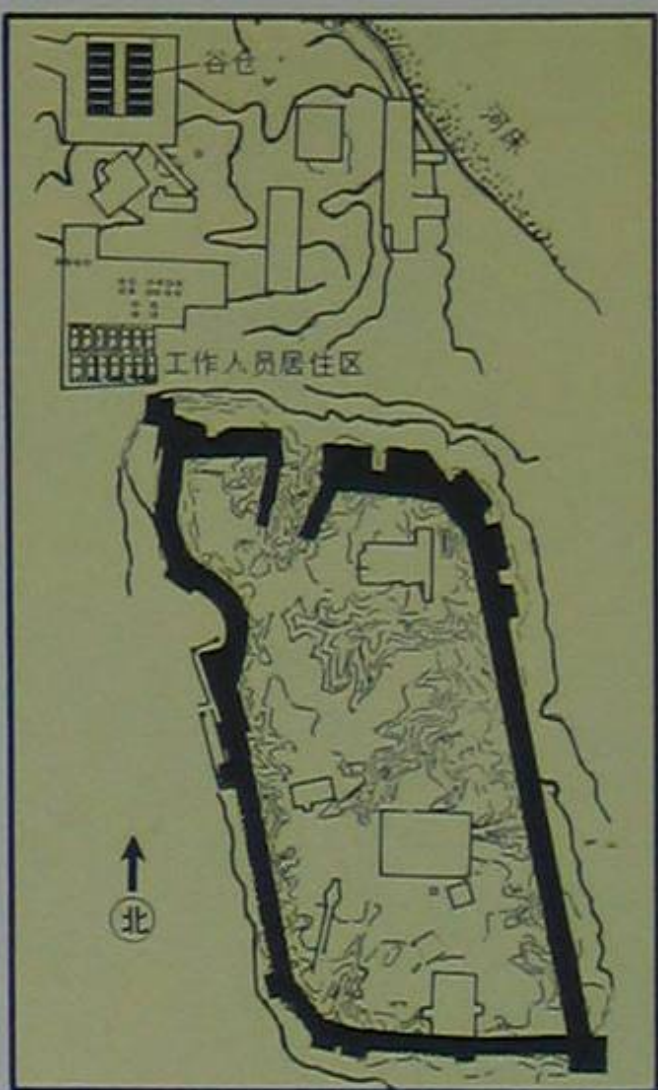




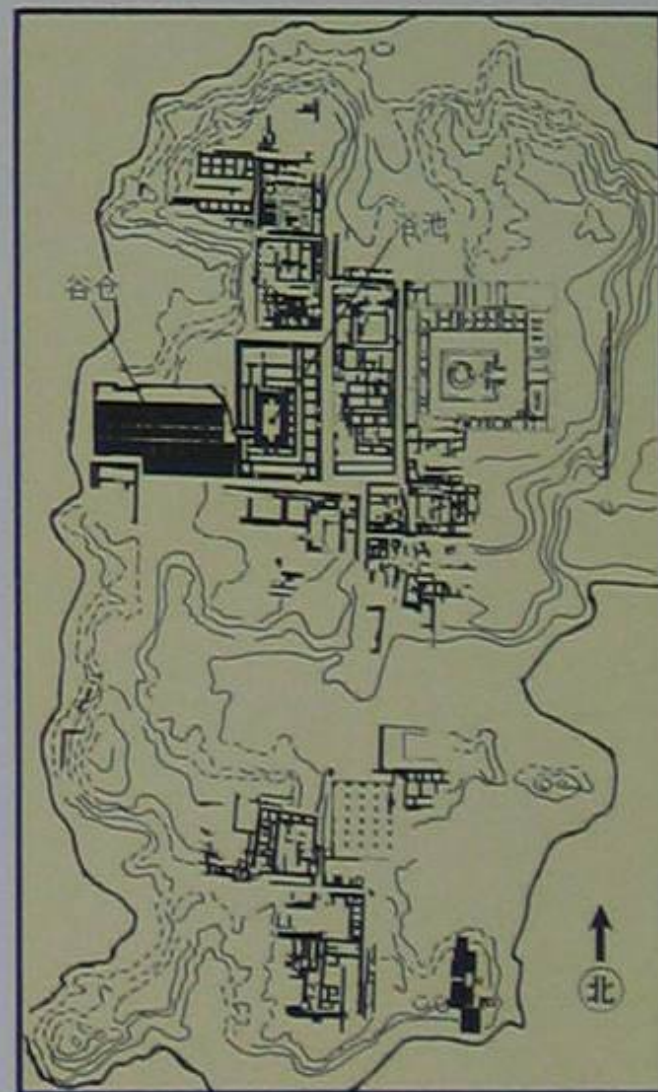


地母神陶像(左) 后世印度宗教的许多因素(其中有些甚至坚持至今)据信都起源于印度河流域文明。至今印度人以多种形式崇拜的地母神就是这种崇拜之一。这个赤褐陶雕像一直被认为是表现地母神的作品。

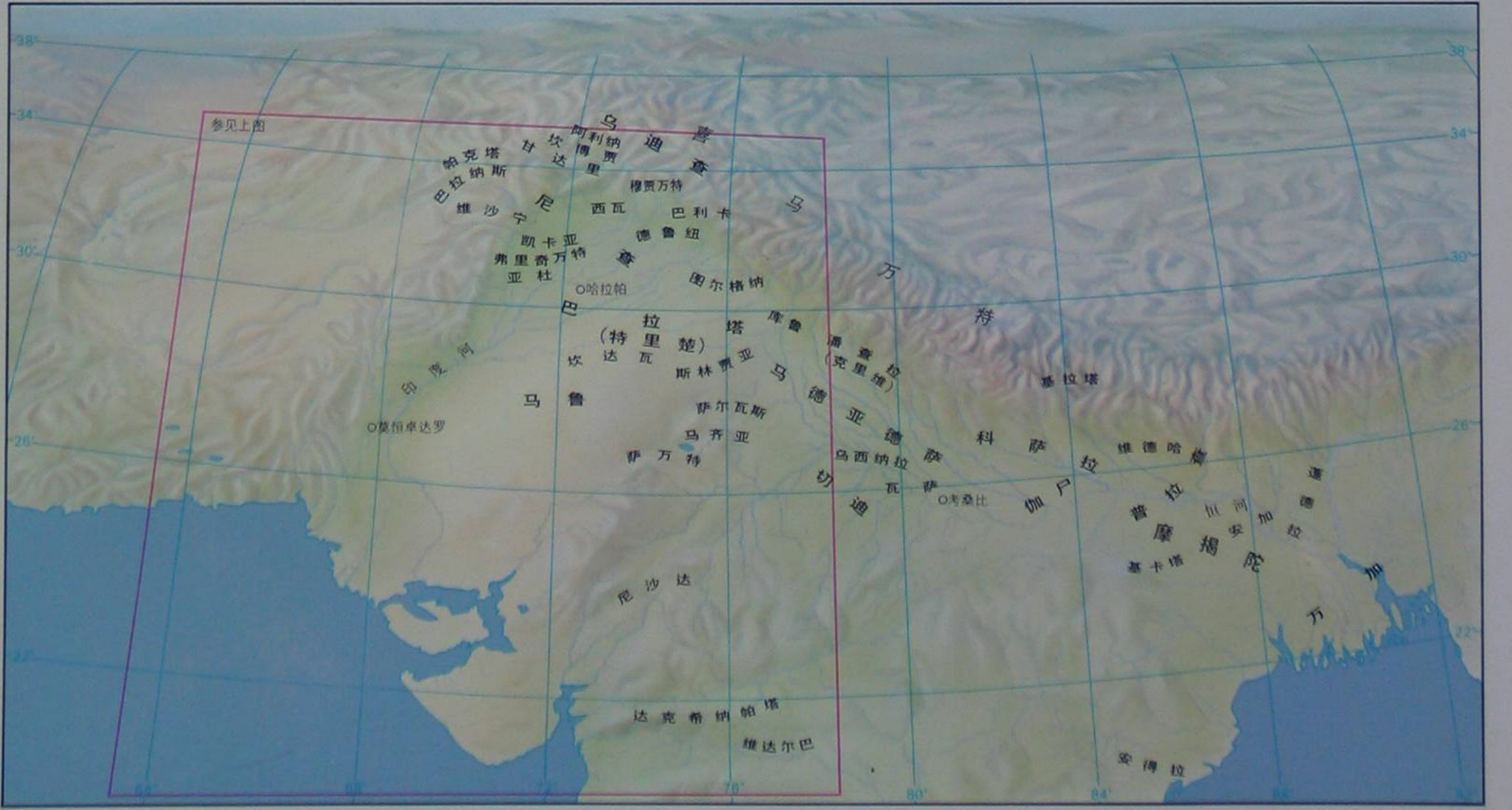
1 哈拉帕文明和吠陀文明(下及底下) 印度河流域文化所深入的全部范围仍在展现中。新近的发现包括科特迪齐(在信德)、卡利班甘(在拉贾斯坦)、鲁帕尔(在旁遮普)和洛塔尔港口(在古吉拉特)。雅利安人终于获得全部上述地区,并将整个恒河上游地区置于他们支配之下。底下图指出吠陀文献中所提到的地名和部落名。



哈拉帕(上) 莫恒卓达罗(下) 都是印度河流域文明的最初和最重要的发现,是印度次大陆上最早发展起来的都市文化。考古发掘显示出一种精致的格局,主要道路直角相交,还有房屋的临街的偏僻狭窄的小巷。



○ 哈拉帕文明以前的居住地  
● 哈拉帕文明的主要遗址









琴海的岛屿(如纳克索斯和克里特)上,有些还远达塞浦路斯和西利西亚的塔尔苏斯。入侵者是谁,这是有争论的,不过他们大概是希腊人或希腊人的一支即多利亚人Dorians,因为据传统说法他们是最后从北方进入伯罗奔尼撒的。

大约同时,另一些印欧人,亚美尼亚人和弗里基亚人从巴尔干拥入安纳托利亚,占领了特洛伊,摧毁了赫梯帝国及其都城博加兹科伊Bogazköy。被这些入侵者赶走的人向南移动,蹂躏了叙利亚,并在那里居住下来。一些从安纳托利亚沿海地区赶出的人,即埃及文献中所说的海上民族,上船外逃,占领了塞浦路斯的恩科米Enkomi,并与埃及西邻利比亚人联盟对埃及发动了一场大规模进犯,于公元前1232年为法老梅尔尼普塔所击败。大约四十年后,拉美西斯三世打败了又一个海上民族的联盟,但是他们中的一些人(特别是腓力斯丁人Philistines)后来定居在巴勒斯坦沿海地方,巴勒斯坦的名称就是从腓力斯丁人而来的。



2 克里特岛(上) 克里特多山而肥沃,处于东地中海中心的战略要地。它是欧洲最初的高度文明的故乡。经过一千或千余年太平岁月,它约于公元前1450年被希腊大陆来的迈锡尼人所征服,后者沿用了这个文明的许多特色。



3 东地中海地区的移民 约公元前1250—1150年(上) 青铜时代之末,野蛮民族压倒了迈锡尼和赫梯文明。迈锡尼难民渡海逃亡,同时其他被迫从安纳托利亚和爱琴地区故乡逃出的人群曾进攻埃及,最后在叙利亚、巴勒斯坦和地中海西部地区定居下来。

1 爱琴海地区:主要的青铜时代中心和民族迁移的情况,约公元前3000—1500年(下) 当时爱琴海地区的供水情况比现在好,森林也比较茂密,而且有良好的气候,有橄榄、葡萄和鱼等资源。因此爱琴海地区必然象磁铁一样始终吸引着条件比较差的地区的民族。青铜时代的入侵形式在以后的历史时期里一直重复着。





# 3 欧亚的古



# 典 文 明

最初的文明兴起于少数几个分散的地点，象茫茫夜境中的几座灯塔，象辽阔无人或人烟稀少的欧亚大地上的几片绿洲。公元前1000年至公元500年之间，情形开始发生变化。虽然美洲、澳洲和非洲撒哈拉沙漠以南地区仍旧处于世界历史主流之外，而且势将继续如此一千年之久，而欧洲和亚洲的文明这时却联成了一线。到公元100年，古典时代正值盛世，一连串的帝国从罗马（它包括了整个地中海盆地）、经安息（Parthia）和贵霜帝国到中国，形成了一条从大西洋到太平洋的不间断的文明地带。

在欧亚世界的历史上，这是一件新事和大事。文明地区仍然是狭窄的，而且暴露于无情的野蛮人的压力之下，不同地区的发展仍然基本是各自独立的；但是，随着主要文明国家的扩展和它们之间地理间隔的消除，地区之间的互相接触和文化交流的通道打开了。这种接触和交流留下了持久的印记。在西方，希腊化的扩展创造了一个单一的文化区域，它在一段时期里扩展到从印度边境到不列颠的广大地区；在东方，中国文明和印度文明的扩展，导致了中印半岛上的一种多少类似于文化共生的现象。这些广大的文化区域不仅为商业提供了媒介，而且也为思想、技术和制度的传播，首先为各个大的世界性宗教的传播提供了媒介。从佛教开始，后来接着就是琐罗亚斯特教、犹太教、基督教和伊斯兰教，宗教变成了欧亚世界的一种强有力的统一纽带，既在宗教上也在政治和文化上起了重要的影响。



# 欧亚商业和文化的联系

公元前六世纪阿基梅尼德朝 Achaemenid 波斯兴起(见第 78 页)以前,没有几个近东的人(更不必说欧洲人了)对西亚有很多知识,对于中国,则直到公元前不久还一无所知。尽管没有多少或者完全没有东西方在更早的时期有直接接触的证据,但是显然是有重要的相互影响和借鉴之处的。当青铜在西方已在让位于铁的时候,中国最初出现了青铜,并且很快就在黄河流域的商王国和周王国里达到了无比精密的技术水平。虽说蚕蛾原本产于阿萨姆和孟加拉,然而正是在中国北部,人们才第一次学会从蚕茧上抽出一根完整的丝来。中国珠宝雕琢匠人所最珍贵的材料翡翠,来自艰险、干旱的塔里木盆地的西端。小麦种子原出于西方,水牛和家禽原出于印度北部,水稻栽植为整个东亚和东南亚所共有,中国最早当钱使用的玛瑙贝壳可能来自遥远的马尔代夫群岛。看来这一切最初一定都是由游牧人和巡游商人从中国传统的自给自足的边境以外传来的。

公元二世纪,古代世界东西两端间的经济和文化方面的接触达到了高潮。虽然罗马同中国汉朝并没有建立正式的外交关系,但是各自都清楚地知道对方的存在。货物自由地流通,特别是从东向西流通,贵重而体积不大的货物如蚕丝和芳香调料之类,可以由商队或船只运输而所费只占其市价的一小部分。作为抵偿,大量金银(大多是铸币)也经由海陆两路流通着。贵霜帝国和波斯的安息帝国处于中国和罗马两大古典文明之间,都愿意促成这种贸易,维持并守卫道路,保护商队,同时以征收通行税而自肥。

在南面的印度洋中,一年有多达一百二十艘坚固的希腊人的船只利用季风往返于红海港口与印度之间,而阿拉伯人的船只则沿着印度西北海岸、波斯湾、生产香料的阿拉伯海岸以及阿比西尼亚和索马里的芳香调料市场逐个港口地进行贸易。罗马帝国输出玻璃器皿、铜、锡、铅、红珊瑚、纺织品、陶器,而最重要的是输出货币。从东方输入的主要物品是,阿拉伯的香料,中国的丝绸,印度的宝石、棉布、芳香调料,尤其是胡椒。东印度群岛的其他芳香调料也经马达加斯加和东非而运达罗马帝国。东方的主要陆路商队(大宛)的“天马”大宛是传说中的“天马”的故乡。汉朝热衷于以天马装备自己的骑兵,来抗衡匈奴和长城以北其他乘马的游牧人群的轻快的小马。汉朝第五代君主武帝派遣使臣和军队征服新疆的游牧人群出没的地区,以求控制这种马的来源。汉朝最后得到了大宛种马的稳定供应,这一幅敦煌壁画表示一个汉朝官员骑在一匹天马上。



路经尼西比斯和宙格马 Zeugma 而进入罗马帝国。来往于罗马帝国与波斯湾的港口查拉克斯和阿波洛戈斯之间的商队,为帕尔米拉城的公民所有,也是由他们组织起来并护送过沙漠的。直到公元 273 年该城被毁以前,它作为沙漠货物集散地的地位,使它赚得大宗财富以供建造壮观的公共建筑物之用。再往南方,佩特拉 Petra 城对于来往于红海港口卢斯科姆和埃拉与波斯湾港口格尔哈之间的商队也起了同样的作用。在一切货物集散地中,最重要的是亚历山大里亚,该城居民约五十万。它从红海港口贝雷奈西、米奥斯霍木斯和克利斯马接受东方的贸易货物,再用船运往罗马帝国的所有地区。亚历山大里亚也输出它自己的产品,如亚麻、经它加过工的阿拉伯药材和印度香水、纸草、玻璃器皿以及罗马人赖以解决粮食问题的运载量最大的埃及谷物。

最后,凭借马和大夏的骆驼,中亚细亚草原也被开通为一大商路。在中国人致力于控制新疆的时期,扼守北部和西部绿洲的伟大将领班超于公元 90 年击败了来自印度的一次大规模的贵霜人的入侵,引兵越过帕米尔山脉而进抵里海,与安息建立了联系,公元 97 年,他遣使赴罗马的计划好不容易才被劝阻了。

不过,到这时候,定期的商队沟通于这两个强大帝国之间已有约二百年之久。直达的商队即使有也是很少的,但是有许多相当确定的交换地点,西方的希腊的、阿拉伯的、罗马的、伊朗的和印度的商人们在这些地方与游牧商人交换货物,游牧商人负责旅途的中间地段,再把货物在交界移交给中国人。

公元二世纪末,这些商业联系充分固定下来。其时,月氏人 Yüeh-chih 和吐火罗人 Tocharians 联合创立了广大的贵霜帝国,其领土包括印度北半部和中亚细亚的大片地区。甚至在阿基梅尼德王朝统治之下,商业、道路和运输安全就已经是最受关心的事了。大流士 Darius 的守护得很好的王家驿道从以弗所到苏萨凡一千六百七十七英里;还有另一条更长的路贯串巴比伦、埃克巴塔纳 Ecbatana,最后直到奥尔托斯帕纳 Ortospa(即略布尔)。塞琉古人 Seleucids 保持这一传统,有一个穿越伊朗高原的大商路网,从塞琉西亚 Seleucia 经埃克巴塔纳、麦尔夫而达巴克特腊 Bactra。当大夏变成独立国的时候(公元前 250—139 年),它成为联结于西伯利亚和中国同印度的大商业中心城市咀叉始罗 Taxila,同波斯、红海、波斯湾以及地中海地区的货物集散中心城市(如安蒂奥克和亚历山大里亚)之间的商路网上的交点。集中于大夏的大商行在中国设有分号 and 代办人。安息人在提里达特 Tiridates 统治时期(公元前 247—212 年)深谋远虑地迁都于赫卡通皮洛斯 Hecatompylos,它在从塞琉西亚到巴克特腊的商路上。在中亚细亚有“千城”的贵霜人完成了这个商路的链条。

这个商路链条未能长久保持。到公元三世纪初,从叙利亚到塔里木的二千五百英里道路上处处都陷于困境。中国人完全被赶出了塔里木盆地,主要商路切断,同时罗马和中国都受到

来自北方蛮族的压力(见第 94 页)。在和平而安全的年头里形成的对外货的需求,并未突然消失,不过这种需求不得不日益由比较不受威胁的海路来满足,而且用大货船也经济得多,自从公元前 100 年左右希腊海员希帕鲁斯 Hippalus 发现季风以来,海路贸易迅速增长。自此以后,载重量达五百吨的船只乘季风驶经印度的诸港口;印度河口的巴巴里库姆、以南的巴里加扎以及印度最南端之北约二百英里的穆齐里斯。在冬季,风向反转,希腊人的船只满载东方货物而归。偶尔希腊商人也到穆齐里斯或锡兰以东去从印度商人手中接受中国的商品,不过他们照例不这样做。当时中国汉帝国南部疆土远达海防;似乎印度人和中国人是在柬埔寨南部的哥俄厄 Go Oc Eo 相会的。印度人从这里载货而西行,把货物盘运过马来半岛和印度的南端。

由于海路的发达,罗马世界的丝绸价格大降,罗马人烹调术中使用的东方芳香调料也显著增多了。对东方的贸易量,无疑是随着罗马和中国两大帝国以及中间地区的内部情况而波动的。罗马帝国与波斯帝国之间时常发生的战争妨碍了陆路,而阿拉伯人之间的混乱也许妨碍了沿阿拉伯海岸的航行。从公元五世纪起,蛮族对罗马帝国西部各省的逐步接管,减少(但不是终结)了这些地区对东方奢侈品的需求。罗马帝国的东部各省,则直到六世纪末和阿拉伯征服的时代以前一直是繁荣的。







2 丝绸之路 当匈奴人被从准噶尔的沙漠城市和小公国赶走的时候，从中国到西方的正规旅行就是可能的了。中国这一方的通常的出发点是敦煌。向西一段行程之后，分为塔克拉玛干沙漠南北两路，至准噶尔复合为一，继续越帕米尔至塔什干、撒马尔罕和麦尔夫。另一条路用得较少，只有中亚细亚特别太平而有把握的时间才用。这条路从敦煌以东的安西开始，行经天山以北，过伊犁河谷和费尔干纳至浩罕与主要商路相联结。在这个地区的某处，可能是达劳特胡尔干 Daraut Khurgan，据罗马作家普林尼 Pliny 所记有个石塔，波斯商人与东方商人相会于此，交易货物。



1 商业和文化的联系 考古发现的材料证明了欧亚各主要文明之间的广泛联系。在蒙古和西伯利亚都已发现有中国和波斯的货物保存在注满冰的墓中。同样，罗马、拜占庭和波斯的制品在伏尔加河和卡马 Kama 河流域的深处也有发现。巨大的罗马钱币窖藏已在印度南部发现。




# 欧亚的宗教联系

## 至公元500年

所有的伟大的世界性宗教都发源于亚洲，其中的犹太教、基督教和伊斯兰教三者又都发源于西亚一个很小的地区。同样值得注意的是，世界不同地区的宗教思潮群起于公元前六世纪或其前后。正如卡尔·贾斯培斯 Karl Jaspers 所说，这是一个“轴心”世纪。这时在中国有孔子也许还有老子，在印度有佛陀乔达摩 Gautama the Buddha，伊朗有琐罗亚斯特 Zoroaster，有不知其名的希伯来最大先知，人们称之为“多特洛·以赛亚” Deutero-Isaiah（见《以赛亚书》40—59），还有希腊的毕达哥拉斯 Pythagoras。大概可称为世界性的文明的发生需要有世界性的宗教的诞生。新的宗教大概都是对于现实社会内部紧张状态的反响，也是出于寻求精神出路和寻求超越于迷信的多神教以上的宗教的需要。与希腊思想家在寻求足以解释物质世界的单一原则的同时，有了趋向于相信单一精神实体的动态。这种动态的一个特征就是一神教的成长。

最古的世界宗教是印度教，然而按严格的定义说它完全不是一个世界性的宗教。它是印度人的宗教，其名称就表明它是“属于印度的”。它是一个综合的、庞大的复合体。它是一种自己生长起来的宗教，而不是由谁缔造的宗教。它既主张吃斋茹素，又主张以人为牺牲，既主张苦行，又主张放荡，其宗教崇拜既表现于外表富丽堂皇的仪式，又表现于内在沉思玄想的热诚，既是乡村人的最单纯的信仰，又是哲学家的奥秘的推理。印度教绝对不是一个传道的宗教。佛教开始是以印度教内的改革运动出现的，它是一个伟大的传道的宗教。具有讽刺意味的是，如果说佛教的传播非常成功，遍及亚洲大部地区，可是现在印度实际已经没有佛教徒了。佛陀（意为“觉悟者”）乔达摩是一个印度王子，约生活于公元前六至五世纪。他放弃自己的地位而出家，六年后在菩提树下得道。他达到涅槃，泯灭欲爱。佛教史上的第一个伟大的里程碑是印度皇帝阿育王 Asoka（公元前 274—232年，见第82页）的统治。阿育王皈依佛教，而



法隆寺金堂（上） 公元六世纪中叶，佛教经中国和朝鲜传入日本。公元670年建于奈良的法隆寺是现存的最古寺院。到八世纪，佛教既作为国教又作为得人心的信仰在日本牢固地确立起来。



且在信佛以后变成了一个和善的、少有的德位俱高的人；他的皈依佛教与罗马皇帝君士坦丁的皈依基督教形成明显的对照。佛教于初期即传入锡兰和缅甸，公元一或二世纪传入中国，四世纪传入朝鲜，六世纪传入日本。

佛教在世界性宗教中与众不同之处在于它并不以一神为中心。它的使命是要通过断除欲爱来拯救苦难。这就是“法”，它与“佛”、“僧”共同形成佛教“三宝”。佛教兴起五百年后，内部产生了大分裂，即普及派的大乘与较为保守的上座部（亦称小乘，是贬称）。上座部盛行于锡兰、缅甸和泰国，大乘则对更远的东方有更大吸引力。佛教是既沿东南亚海岸又沿经过中亚西亚的丝绸之路传播的。

中国本地早有祖先崇拜和自然神崇拜的老传统。约从公元前五世纪起，两个体系占了优势，至少在上层阶级中如此。其一是孔子（公元前551—479年）的伦理学体系。另一则是与玄虚的人物老子有关的“道”的神秘宗教。“道”的意思是“道路”，普遍的道路；人的任务就是要通过静修而合于“道”。这二者与佛教一同构成了中国传统的“三教”。在日本，佛教于公元六世纪向传统的神道进行挑战，只是到了明治时代之末，神道才作为日本民族本体的表现复活起来。

犹太人是一个人数很少的民族，相传他们从美索不达米亚移至巴勒斯坦，而其可靠的历史是从他们在首领摩西率领下逃出埃及压迫时开始的。他们把逃出埃及归功于一个名叫耶和

华的神即主，因为他们与他立了一个他们是他的子民而他是他们的神的誓约，这个誓约还与“十诫”的简单而深切的道德要求有关，而“十诫”乃是“律法”的基础。犹太人是一个封闭的民族，因食物规定、割礼及其他宗教仪式而不同于他人。耶和華是一个犹太人从外部接受的神这一事实，就表明其本身有宇宙神教的因素，同时连续的“先知”们也对犹太人不断提出伦理和宗教正义方面的挑战。犹太人不断地受着外人的政治和军事统治之苦，由此发生的离散过程，使他们流散到地中海世界的大部地区以及更远的东方（见第102页）。以后，由于基督教徒的迫害，他们散布到更远的地方。

犹太教引出了基督教。基督教在早期就传遍罗马帝国，以后又传到更遥远的地方（见第92页和第100页）。伊斯兰教也接受了犹太教和基督教的传统，而且认为穆罕默德就是包括摩西和耶稣在内的先知行列中的一员。伊斯兰教也是一个伟大的传道的宗教。一方面，它越过北非经西班牙而传入欧洲，另一方面，它扩展到了印度（见第104页）。

还必须提到另一个世界性的宗教。它发源于波斯，与另一个名叫琐罗亚斯特或查拉图斯特拉的玄虚人物密切相关。它认为生活就是光明与黑暗两种势力的斗争战场。现在代表这个宗教的是一个比较小的印度帕尔西教派 Parsis。这个宗教以米斯拉教 Mithraism 的形式传遍罗马帝国，不过因基督教的发展而被排挤。

此外，还有一些部落宗教，它们没有作为世

界宗教延续下来。罗马接受并改造了的希腊万神殿中供着的一个天神宙斯即朱辟特和其他诸神，每个神都有一个专门职司，变得与被征服民族的诸神一致起来。凯尔特人（他们的祭司德洛伊因用人牺牲神的罪名而被禁止），斯基的纳维亚人（他们的 Wotan, Thor 等神提供了英语中每星期各日的名称）和日耳曼各族都有自己的神，叙利亚人、纳巴提安人 Nabataeans 和小亚细亚各族人也如此。埃及女神伊西斯 Isis 远在西方也受到崇拜。最后所有这些宗教都消失了，不过它们有时也影响了代替它们的宗教，它们礼仪习惯往往至少还残存于其他宗教中。正是世界性的宗教，它们提供了把先前分散的世界各地区结合起来的纽带。

1 宗教的传播（下） 在伟大的世界性宗教与尼罗河、美索不达米亚、印度河和中国诸大河文明的发展之间有某些关系，这是不足为怪的。不过，虽有这种关系，如果没有这些安定的文明，也不可能有世界性的宗教发生，但是哺育宗教思潮的却不单是河流。

宗教随商路而展开。宗教是由商人、士兵、行政官员和普通的旅行者（有时怀有精心的传道目的）输出的，他们自然地使用同样的道路。佛教传播既沿东南亚海岸也沿经过中亚的丝绸之路。罗马和中国两大帝国是两个有吸引力的点，而爱和平的政府有助于宗教的传播。基督教作家断言，罗马所带来的和平是天意使之利于基督教的传播。



- 犹太人的离散，迄公元500年
- 基督教传布
- 公元600年时皈依基督教的地区
- 佛教的传布
- 佛教传教活动地区
- 大乘佛教兴起的地区
- 佛教遗址
- 印度教盛行地区
- 道教盛行地区
- 神教盛行地区
- 皈依琐罗亚斯特教地区
- 米斯拉教的传布
- 米斯拉教的遗址



# 希腊文明的传播



2 作为公元前五至四世纪文化中心的雅典 (上) 约从公元前750年起, 小亚的爱奥尼亚人是希腊世纪文化的先导, 不久他们遇到了西西里和意大利南部希腊人殖民地的竞争。当他们开始衰落时, 雅典于公元前五世纪变成了希腊世界文化中心。



希腊历史的关键是城邦 Polis。城邦是一种规模有限, 独立自主并得到其公民的最高忠诚的共同体。城邦的出现取决于希腊的实际地理情况。希腊象小亚细亚一样是一个崎岖不平地区, 而沿海的一些较小的平原, 又被难越的关山 (冬季几乎不能通行) 隔散开来。这些小平原有助于形成天然的政治单位, 它们往往都很小。例如, 雅典盛世总人口约为二十五万人, 远远大于其他城邦; 许多城邦的人口是以四位数而不是以五位数计数的, 更不必说六位数了。(亚里士多德说, 一个城邦有十万公民, 即自由成年男子, 就不再是一个城邦了。) 希腊人在小亚细亚的居住地都筑城墙以自卫, 在希腊本土则长期只有一个设防的卫城, 有事时撤入卫城就行了。在中心城市周围都是田地和大小村庄, 一直延伸到山地。城邦既是政治的又是宗教的共同体, 因为宗教在一个方面正是共同体的生命。

公元前八世纪, 发生了一场新启蒙。铁器制造技术的发展无疑是对文化变革有贡献的。



另一个因素是改制腓尼基字母使适于己用。A、B、Γ并不是希腊字，而是闪米特人的字，分别表示牛、房屋和骆驼。行吟诗人口诵诗的传统，大概以取荷马之名传世的诗而达于极盛，此诗也写成文字保存下来。这个世纪又是盛产以规则的几何图形为装饰的大瓶的世纪。这个世纪还发生了各城邦由于一种共同的血统、语言、文化和宗教而联合起来的觉醒意识。在整个希腊历史上，一直有泛希腊主义的理想和城邦分裂性二者之间的紧张的对立。在表示联合的力量中，所有说希腊语的人都承认和尊重的奥林匹克竞技会和达尔菲神谕 Delphic Oracle，这种情况也是这时出现的。

公元前八世纪，开始了历时二百年之久的殖民扩张运动，这一扩张是由土地的不足、政治上的不满、或者冒险或谋利的欲求激起的。这还不是近代意义的殖民地，它们是独立于母邦的城邦，而且虽然剥削土著，但与十九世纪的抢地运动相比规模就小得多了。从事殖民的主要

城市数目不多，有优卑亚 Euboea 岛上的埃雷特里亚和卡尔基斯，希腊中部地峡上的科林斯和梅加拉，小亚细亚的米利都、罗得岛等。它们建立的有永久重要性的殖民地有：马西利亚(马赛)，尼阿波利斯(那不勒斯，一个由附近的库迈建立的殖民地的殖民地)，锡拉库扎、拜占庭(后称君士坦丁堡，更后称伊斯坦布尔)等。

公元前八至六世纪，新的文化势力兴起，特别是在东爱琴海地区，那里是沿海岸从埃及和叙利亚而来的和由陆路从美索不达米亚、甚至印度而来的影响的会合点。这时的情况是：法律结构有发展；出现了新的个人主义，特别是在诗中，阿尔基罗库斯 Archilochus 是这方面变革的先驱，而萨福 Sappho 则是其最高典范；瓶画有发展，最初有东方的带状形式，后来则在红陶土底上作黑色的画；开始有石雕像；出现在了吕底亚发展起来的铸币；在这一时期之末，出现了最初步的科学的哲学。

总的说来，有一个明显的政治发展模式。王受到贵族的挑战。贵族内部发生纠纷，于是一个不满的贵族也许在有势力的阶级的支持下立自己为“独裁者”或“僭主”。跟着好独裁者而来的有坏独裁者，接着革命的有反革命。公元前五世纪，希腊世界来回摆动于寡头派与民主派之间，前者希望集权于少数人之手，后者则坚持较宽较激进地扩大权力范围。但是，妇女、外邦人和奴隶都没有政治权利，民主制不过是扩大了寡头制而已。

到公元前五世纪。形势已两极化为斯巴达与雅典间的对抗。斯巴达是一个“被抑制了的文明”。它保留了君主制，权力属于由两个国王和二十八个长老组成并受五个监察官监督的长老会议。雅典是一个由公民大会统治的直接民

主制的国家，在公民大会里，每一个公民都有发言权和投票权，大多数官职都从全体公民中抽签选任，官员在任职的年终也许会被传到公民法庭上去受审。

在公元前五世纪初，这两个国家赶走了波斯部队。在此世纪末，它们为了统治希腊世界而在历时二十七年的(公元前431—404年)剧烈的血战中互相厮杀；历史家修昔的底斯 Thucydides 叙述了这场战争的经过。战争的发生部分是由于雅典力量增长引起了斯巴达和其他国家的恐惧和嫉妒，因为雅典已经把希腊海上诸邦的自由同盟变成了一个雅典帝国。

在这个世纪里，尤其是在雅典(政治家伯里克利 Pericles 称它为“希腊的学校”)，文化无比繁荣，例如：爱斯基里斯 Aeschylus、索福克利斯 Sophocles 和幼里底底斯 Euripides 的悲剧，阿里斯多芬 Aristophanes 的喜剧，历史家希罗多德 Herodotus 和修昔的底斯，苏格拉底的人格，令人惊叹的“红画”陶瓶，帕尔特农 Parthenon 神庙，菲狄亚斯 Phidias 等人的雕刻。最后希腊正是由于这些成就才有了永久的重要性。在人类历史上没有什么别的能够完全和它相比，而且雅典差不多只有同莱斯特 Leicester 或迈阿密那样大。

公元前四世纪，争权夺利更多，从东方又投来了波斯的阴影。柏拉图和阿里斯多德提出伟大的形而上学的构想，并力图使世界重返城邦时代。伊索克拉底 Isocrates 徒劳地要求希腊人联合起来。他们自己没有求得联合，联合是由马其顿的腓力的帝国主义强权强加给他们的。公元前338年凯罗尼亚 Chaeronea 之战是希腊人自由的终结，也在某种意义上又是希腊人联合的开端。



1 希腊人在地中海世界的殖民 公元前750至650年 早期希腊土地不肥，不足以供养迅速增长的人口。由于需要更多的土地，有时还兼之以国内统治阶级的政治压迫或商业的吸引，从公元前750年起，许多希腊城邦派出殖民者去找海外新定居地。殖民地一旦建成，它们就变成了独立的国家。这个划时代的运动改变了整个地中海世界的面貌，并把希腊文明传到更远更广的地方(750—600年)。直到十六世纪欧洲殖民以前，希腊人的殖民运动在世界上是无与伦比的。



# 希腊化世界

## 公元前336年 - 公元前30年

亚历山大大王为希腊开发了中东的资源，使希腊世界起了变化。公元前334年，亚历山大从欧洲渡过赫勒斯滂 Hellespont 海峡到亚洲，席卷小亚细亚，经叙利亚而入埃及，然后向东再向东南沿底格里斯河和幼发拉底河而下，直捣伊朗心脏地带，然后越过里海门户 Caspian Gates 和兴都库什山到布哈拉和塔什干附近。他在这里折回，南下入克什米尔，又东渡印度河直至比斯河。他希望到达大洋，即希腊人认为环绕世界大地的神秘的大河，但是他的部下不愿再向远走。于是他们转而沿印度河行至河口，然后向西北行，历尽艰辛到达波斯波利斯，最后回到苏萨。

亚历山大死于公元前323年，恰好在他三十三岁生日以前。他的强大的帝国被部将们分割了，在这些部将中逐渐出现了三大势力。一个是以培拉 Pella 为都城的旧有的马其顿王国，它在亚洲征服的土地已被夺去，但仍统治着希腊北部，在希腊本土维持一个牢固的立足点，而且对希腊的事务行使有效的权威，有时通过外交，有时则用野蛮的暴力。在富饶的以亚历山大新建的亚历山大里亚为都城的埃及，一个名叫托勒密 Ptolemy (即救星) 的军人兼历史家建立了一个新王朝，并把势力扩大到巴勒斯坦，在那里同另一个大王国发生对抗。塞琉古原来掌管巴比伦尼亚；他在这里把权力扩展到叙利亚，并建新都于奥龙特河上的安蒂奥克，继位的诸君主（他们叫塞琉古·安蒂奥克或德米特里 Demetrius）就在这里进行统治。塞琉古王朝诸王象早先亚历山大一样在境内建立了许多希腊人的城市。在这三大王国以外，还有从塞琉古王国分离出来的帕加马，它于公元前264至133年间保持独立，小亚许多地区都受到它的影响；在更远的东方还有一个引人注目的希腊-巴克特里亚(大夏)王国，它也是从塞琉古王国分离出来的。

新的发展形势导致了财富的扩散以及对东非、阿拉伯、印度和中亚商业的大发展，同时在东方也开始同中国有了商业往来。马赛人庇特亚 Pytheas 向西航行，驶达直布罗陀，绕航不列颠岛，奠定了科尼什的锡贸易基础，也许还到达过挪威和易北河。在地中海的范围内，银来自西班牙，铜来自塞浦路斯，铁来自黑海沿岸，谷物来自埃及、北非和克里米亚，橄榄油来自雅典，干果来自巴勒斯坦，干鱼来自拜占庭，亚麻、花岗岩和纸草来自埃及，毛织品来自小亚，木材来自马其顿、小亚和黎巴嫩，大理石来自帕罗斯 Paros 和雅典。罗得岛和提洛岛作为居间者而繁荣起来。

亚历山大使人眼界豁然开朗。这时希腊人凭着自己新的哲学和宗教观点，发现自己不仅是一个地方共同体城邦的成员，而且也是世界、整个文明的和日益希腊化的世界的成员。在一个世纪期间，一方面斯多噶派和伊壁鸠鲁派哲学家都宣称人人皆兄弟，更激进的犬儒学派宣布自己是世界的公民，另一方面亚历山大身后的几大强国间保持着一种时常不安但基本稳定的均势局面。雅典于克勒摩尼德 Chremonides 战争（公元前267—262年）中为马其顿人所占领，仍然是一个重要的文化中心，但慎重地放弃了一切大规模的政治雄心。这时主要的发展中心是些新的都城，如安蒂奥克，帕加马，某种程度还有培拉，而最重要的是亚历山大里亚。这些地方的博物馆，如帕加马图书馆，成为国际学术和艺术的中心。在这些地方，伟大的三世纪诗人罗得岛的阿波罗尼乌斯 Apollonius，卡里马库斯 Callimachus，塞奥克里图斯 Theocritus

闻名一时，而且医药、天文、数学、地理等科学也大有进步。这个世纪是埃拉托斯特尼 Eratosthenes 和阿基米德 Archimedes 的世纪。

希腊本身发生了各种各样的政治试验，产生了不同形式的邦联，特别是亚该亚同盟；斯巴达的阿基斯四世和克利奥蒙三世还曾试图建立早期形式的共产主义，后来这个体制在公元前222年的塞拉西亚一战中，被安提柯多宋 Antigonos Doson 的马其顿军所打碎。首先，几乎在整个公元前三世纪中都保持了本质上的基本均势，没有受到什么政治变革的扰乱。但是随着罗马对马其顿的第二次战争（公元前200—197年），日益明显的变化开始显示出来，因为整个东地中海的各个统治者都不得不调整他们对新兴罗马势力的政策。

从这以后，罗马帝国主义势将成为希腊化诸王国事务中的决定性因素，不过在共和国后期，它还是在缓慢地发展。除了沿蛮族的边界以外，直接兼并通常还被认为是一种最后不得已的政策，只有在政治目的无法以其他手段达到时才会采取。到公元前150年以后，才有一个罗马总督即一支常备军驻在亚得里亚海以东地区。不过其他形式的干涉变得越来越有力了。

公元前215年马其顿的腓力五世与汉尼拔结成恼人的联盟，于是罗马对希腊进行军事干涉，到公元前205年以缔结一个互存共处的福尼斯 Phoenice 和约而结束了干涉。但是腓力继续在希腊、爱琴海地区并沿亚得里亚海扩张，于是引起报复性的行动，并在库诺斯克法莱会



4 希腊的同盟(上) 公元前三世纪的积弱之势引起联盟制度的产生。埃托利亚人靠武力扩大影响，而亚该亚同盟则靠接受非亚该亚人的成员国扩大影响。这两个同盟通常都敌视马其顿，可是后来亚该亚同盟由于与斯巴达为敌而同马其顿和解，马其顿王安提柯多宋曾在塞拉西亚打败斯巴达（公元前222年）。



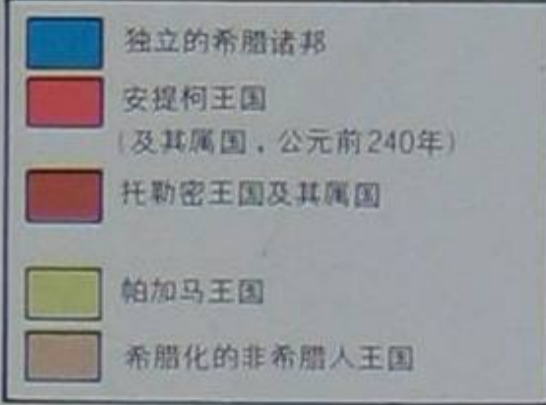


战中被弗拉米尼努斯 Flamininus 率领的军队打得大败。不久之后，公元前 190 年，塞琉古王国最伟大的安蒂奥克三世在入侵希腊后于马格尼西亚会战中同样蒙耻受挫，在随后的阿帕米亚 Apamea 和约(公元前 188 年)中被夺去了小亚的土地。

从此以后，罗马在爱琴海和中东不再有重大对手。它得心应手地加强了帕加马和罗得这类国家的力量，然后又同样易如反掌地粉碎了它们。即使如此，还又过了一百五十多年，希腊化世界才完全落入罗马统治之下。马其顿人在腓力五世的儿子佩尔修斯 Perseus 率领下重新发动进攻，在皮德纳一战(公元前 168 年)中遭到坚决的制止，马其顿国家分裂为四个独立的地区；又经过几度暴动，它在公元前 146 年才变为罗马的一个行省。塞琉古王国因内部矛盾以及和安息的战争而削弱，最后于公元前 64 年为庞培所灭。帕加马在其王阿塔鲁斯 Attalus 三世去世时(公元前 133 年)被遗赠给了罗马，罗马元老院勉强地接受了；公元前 88 年托勒密·亚历山大一世以尤为充分的姿态将埃及赠与罗马，竟然遭到完全拒绝。只是在托勒密朝末王克里奥帕特拉 Cleopatra 七世于公元前 31 年的阿克提翁 Actium 海战中失败以后，罗马才在法律和事实两方面把亚历山大的这份遗产全部握在自己手中。在此以前很久，希腊文明的结构就已经无可弥补地破裂了；但是它的精神和智力的遗产却渗透到罗马生活的各个方面。

**2 公元前240年的希腊化世界(右)**

经过两代人时间的战争以后，托勒密王朝、塞琉古王朝和马其顿的安提柯王朝已经达成了一种可以维持的政治和军事均势。雅典作为一股政治力量已经衰落，但是帕加马、罗得岛、提洛岛和黑海沿岸的本都斯仍是独立兴盛的强国，这在不小的程度上要归功于它们的商业。大夏的希腊籍统治者从塞琉古王国分离出来(约公元前240年)，保有阿富汗斯坦(还有印度西北和中亚的一部分)达一百多年之久。安息建国于公元前247年，正在开始建立自己的帝国，其版图从幼发拉底河延伸到印度河。



**3 公元前185年的希腊化世界(右)**

由于对马其顿(公元前197年库诺斯克法莱之战)和塞琉古(公元前190年马格尼西亚之战)都取得了决定性的胜利，罗马已成为东地中海的支配力量。

**1 亚历山大帝国(下)** 马其顿的征服延伸到并延伸出当时已知世界的界限，把希腊化文明坚决地带到地中海地区以外，并首次把欧洲人的智慧和能力引向东方；不过马其顿的征服，也可能使得希腊化世界在来自西方的毫不容情的罗马势力面前变得更脆弱了。





# 波斯诸帝国

## 公元前550年 - 公元637年



2 波斯湾(上) 随着公元前二世纪塞琉古王国的衰落, 查拉西尼和埃利迈斯王国在波斯湾沿岸兴起。这里的海岸线和河流不断变化。公元前300年之后, 卡特德尔比斯 Kataderbis 湖不见了; 靠近底格里斯河东岸的查拉克斯是以后的主要港口。

公元前612年亚述都城被洗劫、国家覆灭以后, 战胜者之一巴比伦占据了美索不达米亚低地, 哈卢斯河(今克泽尔河 Kizil Irmak)西部的山岳地带则并入其盟邦米地王国。公元前550年, 波斯人首领居鲁士 Cyrus 暴动, 打败米地王阿斯提雅格 Astyages, 并将米地与波斯人结为一体使伊朗成为亚洲和近东的支配力量。居鲁士帝国在多次军事胜利中扩大起来, 很快就兼并了吕基亚、吕底亚、希腊爱奥尼亚人在小亚细亚的居住地、巴比伦和阿富汗斯坦。

于是这些新从中亚细亚来的伊朗民族终于支配了美索不达米亚世界的权力中心。他们有铁器时代的技术, 有把马用于交通和作战的能力, 尤其有旺盛的精力并多才多艺, 这就使他们对较为墨守成规的古代文明国家的部队几乎总是居于优势。居鲁士死后不久, 其一子斯梅尔迪斯 Smerdis 占有伊朗, 另一子冈比西 Cambyses 则于佩卢西翁一战(公元前525年)中击败了埃及末代法老普萨姆提克 Psamtik 三世。后来兄弟争权, 结局悲惨, 一个僭越者夺了王位。但是他们的堂兄弟大流士 Darius 率领一群党羽恢复了阿基梅尼德家族的王统, 把帝国重新组织为二十个纳贡的省区, 并以一个综合的法典, 一种稳定的货币和一套有效的驿路建立了统一的控制。作为一个组织者和理财家, 大流士迅速表明自己的才能同其伯父居鲁士在军事方面一样伟大。他的统治注重于均匀公正的赋税、精确的度量衡以及稳健审慎的货币政策。伊朗人的琐罗亚斯特教基本是本族的宗教, 并不要求外人皈依它。因此它对犹太教以及希腊人、巴比伦人和埃及人的各种多神教的容忍, 既促进了社会的和谐, 又促进了对国王的忠诚。尚武的传统、艺术的敏感以及在技术(特别在工程)方面的知识, 这一切都助长了伊朗人的成功, 而他们不可动摇的民族意识, 以及对于君主合法性的非凡的尊重, 也有助于他们的文化虽屡受入侵而长存, 因为伊朗位于亚洲的陆桥之上, 反复遭到入侵是不可避免的。

波斯的力量很快就受到考验。大流士的军事计划不如他的行政改革那样成功。公元前513年他被乌克兰的西徐亚人打退; 他企图惩罚雅典和埃雷特里亚对造反的爱奥尼亚人的支持, 却导致了公元前490年的马拉松 Marathon 之败。他的儿子薛西斯对希腊的大规模入侵, 同样被打败了, 公元前480年海战败于萨拉米斯 Salamis, 次年陆战又败于普拉塔亚 Plataea。

对于希腊人来说, 在差不多又一百年的时间里, 波斯本身仍然是坚不可摧的。公元前401年, 波斯在西方的总督小居鲁士募集一支希腊雇佣兵(万人军)背叛他的哥哥皇帝阿尔塔

薛西斯 Artaxerxes 二世。这时波斯的弱点暴露出来。叛军攻打巴比伦尼亚所得的知识为以后马其顿亚历山大的破坏性的猛攻铺好道路, 他于公元前331年于高加梅拉消灭波斯军队, 最终结束了阿基梅尼德王朝的统治。

亚历山大的帝国分崩以后(见第76页), 伊朗变成塞琉古王国一部分, 除波斯地区出现地方性王朝以外, 这种情况保持到公元前247年。这一年埃及的托勒密三世侵入叙利亚, 宣称其统治权远达东方的大夏。伊朗北境的游牧的安息人乘动乱之机把安息和许尔卡尼亚全境从塞琉古属下分离出来。在更东方, 大夏总督狄奥多图斯 Diodotus 也宣布独立, 建立了希腊-巴克特里亚(大夏)王国。塞琉古王朝力图恢复, 特别是安蒂奥克三世大王于公元前208年镇压了安息和大夏, 但是没有多少持久的效果, 后来, 在公元前141年, 安息王米特里达特 Mithridates 一世扭转了形势并侵入塞琉西亚。

然而十年以后伊朗东部边境形势剧变。游牧的月氏人即吐火罗人为匈奴所逐, 越过药杀 Jaxartes 水同西徐亚人发生冲突。于是西徐亚人在南下旁遮普的途中灭了希腊-巴克特里亚(大夏)王国。吐火罗人取道阿富汗斯坦慢慢跟踪而来, 扫荡了残存的希腊人据点。随着吐火罗人的强大的贵霜帝国兴起, 印度人和安息人在咀叉始罗(北印度最大商业城市)占优势的短暂时期于公元60年结束。

在西方, 安息的边界不久推进到幼发拉底河与罗马接壤。在别处几乎战无不胜的罗马军团侵略安息却不成功, 因为安息是唯一的一贯反抗罗马势力的大国。公元前53年, 克拉苏的军队在卡里被安息一个地方长官的谨慎的骑兵部队所消灭。公元前36年, 马可·安东尼率领一支大军从亚美尼亚到阿特罗帕特尼(阿塞拜疆), 但是很快就遇到困难, 而且好不容易才使残存的部队得以脱险。奥古斯都谋求与安息有较好的关系, 实际承认了以幼发拉底河为界线, 以后的皇帝大抵也只限于插手安息王朝内部的阴谋。只是公元114年图拉真利用安息一时衰弱, 正式把亚美尼亚并为罗马一个行省。他又沿幼发拉底河和底格里斯河南下, 占塞琉西亚城, 并且达到波斯湾。公元165年, 罗马将军阿威迪乌斯·卡西乌斯 Avidius Cassius 再次洗劫塞琉西亚城和泰西封 Ctesiphon 城后因天花病流行被迫撤退。公元198年塞普提米·塞维鲁又重演一次故技, 但是这类的侵袭并无多大的长久效果。真实的威胁在安息内部, 约公元224年达到严重关头。这一年波斯王公出身的萨珊王朝建立者阿尔达希尔·帕帕干 Artashir Papakan 在伊斯法罕以北的霍尔米兹达干 Hormizdagan 打败了他的安息宗主阿尔塔巴努斯 Artabanus, 即阿尔达凡 Ardavan 五世。

新的国王以高度集权统治代替了安息的封建割据状态, 把附庸国(查拉西尼, 埃利迈斯等)改组为行省, 各派一个萨珊朝王子统治。他打败了东方的贵霜国家。其子沙普尔 Shapur 将东界推向塔什干和白沙瓦。公元244年他刚继位, 就在幼发拉底河上梅希克 Meshik 附近击退了罗马戈尔狄安 Gordian 三世的一次侵略, 于是夸耀地把该地改名为佩罗兹沙普尔。公元253年, 他在幼发拉底河上游巴比利苏斯击溃了又一支罗马军, 最后于259年在埃德萨打败并俘虏了罗马皇帝瓦勒利安 Valerian。他并吞了阿拉伯沿海湾的阿曼, 把萨珊朝的伊朗牢牢地建成古代晚期的最强的大国。这个国家有一套精细有效的官僚机构, 一个强有力的国教琐罗亚斯特教以及一个强有力的手工技艺传统。这时

广泛输入中国的丝, 丝织业尤其发达。

萨珊朝的强大和繁荣到库思老一世 Khosrau I Anohshirvan (公元531—579年)时达到极点, 他曾侵入叙利亚, 攻占安蒂奥克, 把那里著名的金属工匠带回自己的国家。可是他的儿子库思老二世 Khosrau II Parviz (590—628年)又超过了他。库思老二世侵入拜占庭帝国, 蹂躏了安纳托利亚和埃及, 并隔博斯普鲁斯海峡扎营于君士坦丁堡对面; 到拜占庭皇帝赫拉克里乌斯 Heraclius 围攻他并洗劫了他在斯塔格尔德的心爱的住所时, 他才被迫撤退。

波斯和东罗马两帝国媾和太晚了, 因为两国很快都成了新兴伊斯兰势力(见第104和112页)的牺牲品。阿拉伯人在祖卡尔(约611年), 在“锁链战争”和在幼发拉底河附近的乌莱斯 Ullais 之战(633年)中都取得重大胜利, 但是决定性一战发生于卡迪西亚(635年)。阿拉伯人在这一战中粉碎了波斯都城守军, 攻克其都城泰西封。萨珊朝末代国王耶兹达基尔德 Yazdagerd 三世逃往扎格罗斯山, 但是阿拉伯人又在贾劳拉 Jalawla (637年)和尼哈凡德 Nihavend (642年)战胜, 打开了通往伊朗高原的道路。在不多几年之内, 穆斯林的军队就到了乌浒 Oxus 河, 而伊朗则变成伊斯兰世界帝国的一部分。

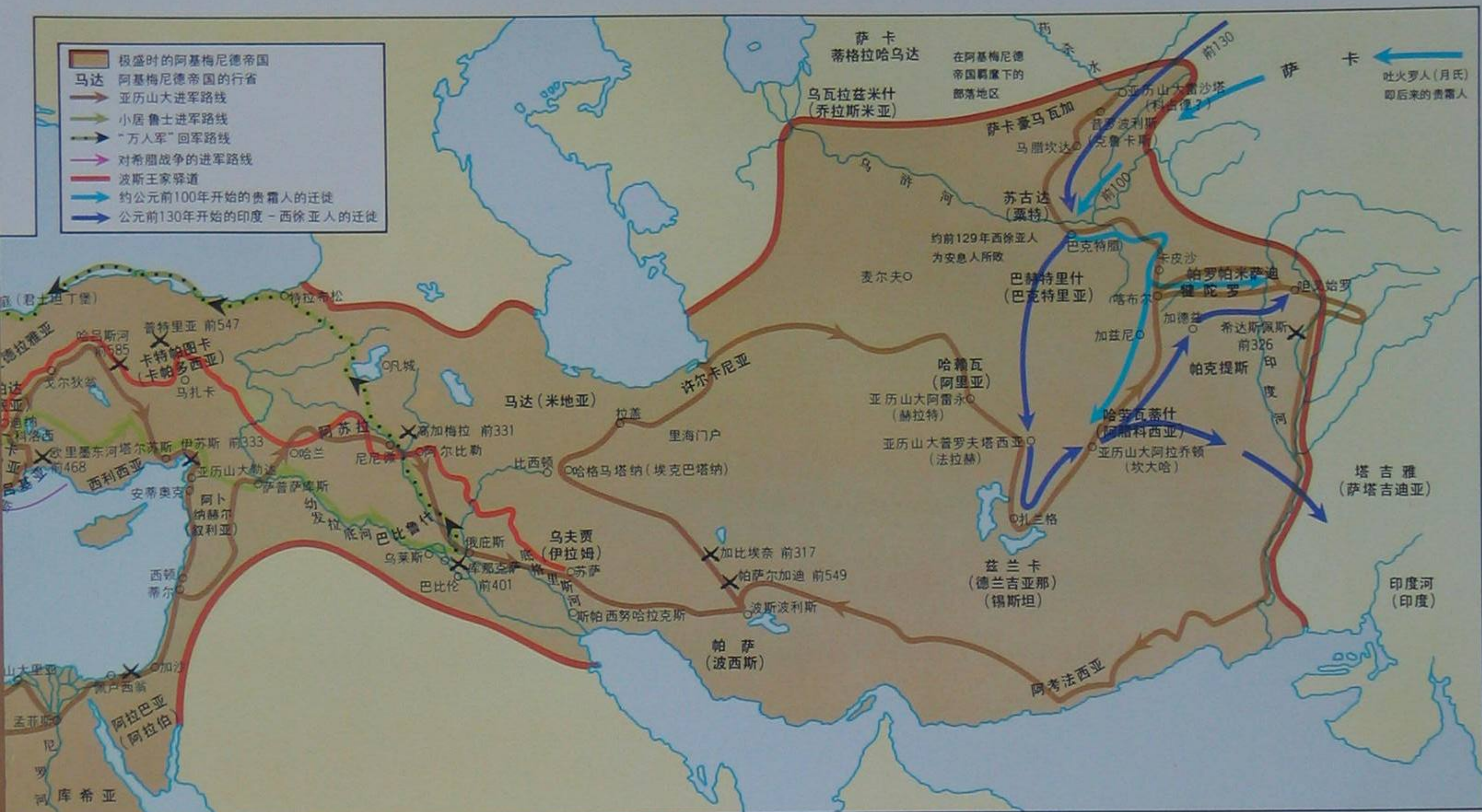


波斯波利斯附近的岩雕(下) 此图描绘琐罗亚斯特教最高神阿胡拉马兹达 Ahuramazda 对阿尔达希尔一世于公元226年成为众王之王 Shahanshah 的象征性授权仪式。雕像强调宗教体系和国家具有均衡的作用, 也表明马在波斯社会中的重要性。



阿拉伯人的入侵  
公元611年, 公元637年伊斯兰教兴起后  
便加剧





3 安息和萨珊时期的伊朗 (下) 从公元前 247 年, 安息人在其首领阿尔萨息 Arsaces 领导下兴起并占领了塞琉古的尼萨 Nisa 城 (即米赫拉克特) 起, 至公元 635 年阿拉伯人牢握最后胜利止。伊朗虽然常受攻击, 仍然是古代世界最富有和强有力的地区之一。安息拥有从幼发拉底河到北印度的全部地区, 但在公元 224 年被波斯人的萨珊王朝所代替。萨珊朝在与拜占庭作了殊死的战争之后, 屈服于伊斯兰势力之下。

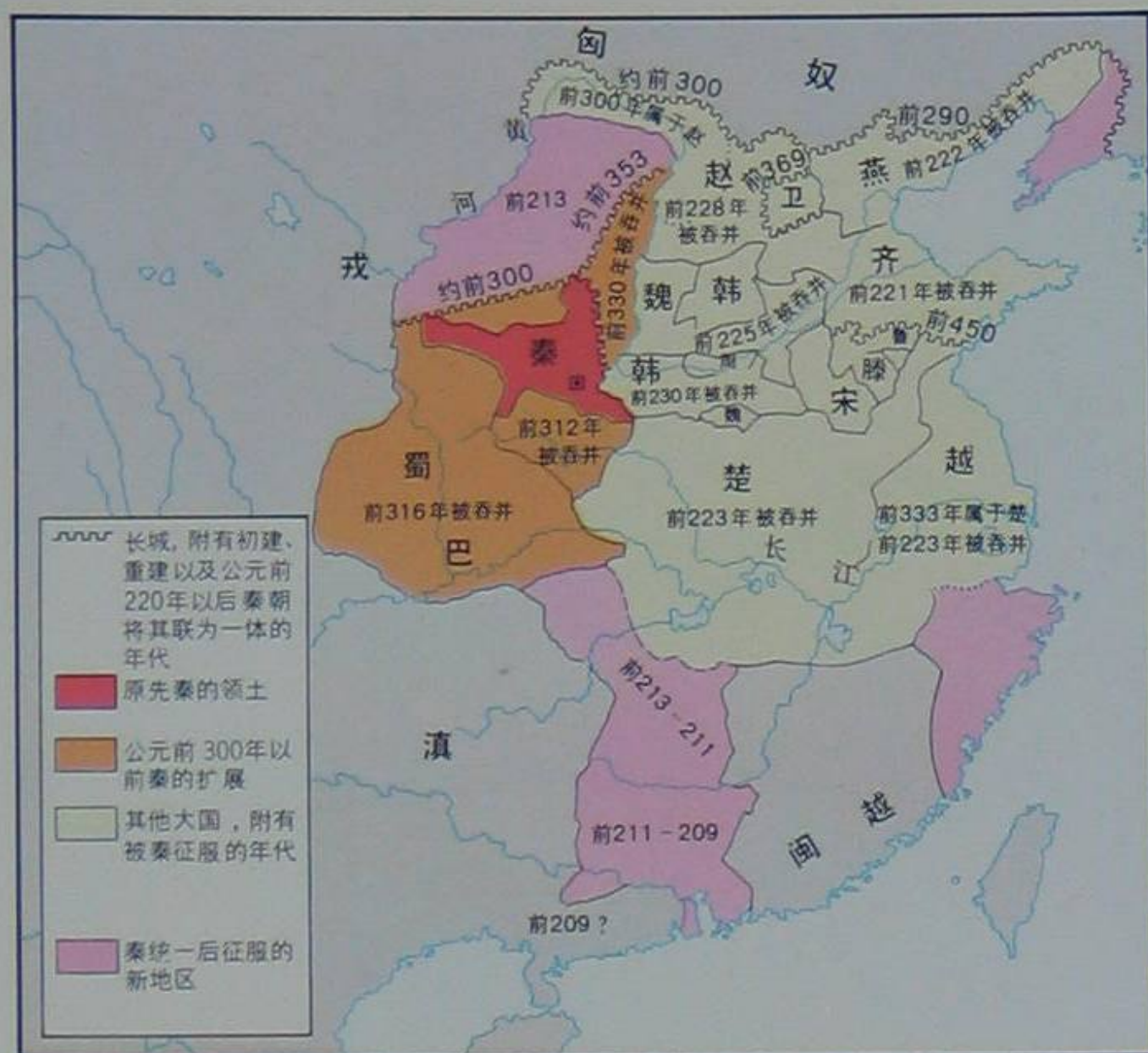
1 阿基梅尼德帝国 (上) 米地人和波斯人是从中亚来的印欧民族。米地人的中心建立在埃克巴塔纳 Ecbatana, 在公元前 612 年洗劫尼尼微之后, 他们变成东方的主要强国。他们的兄弟民族波斯人向南移至法尔斯省 (原来的帕萨), 并且在居鲁士大帝率领下取得了领导地位 (公元前 550 年)。居鲁士把他的王朝的统治扩大到从爱琴海到印度河的广大地区。以后波斯帝国很繁盛, 至公元前 330 年, 亚历山大大王将其都城波斯波利斯烧为平地。





# 中国的统一

## 公元前350年 - 公元220年



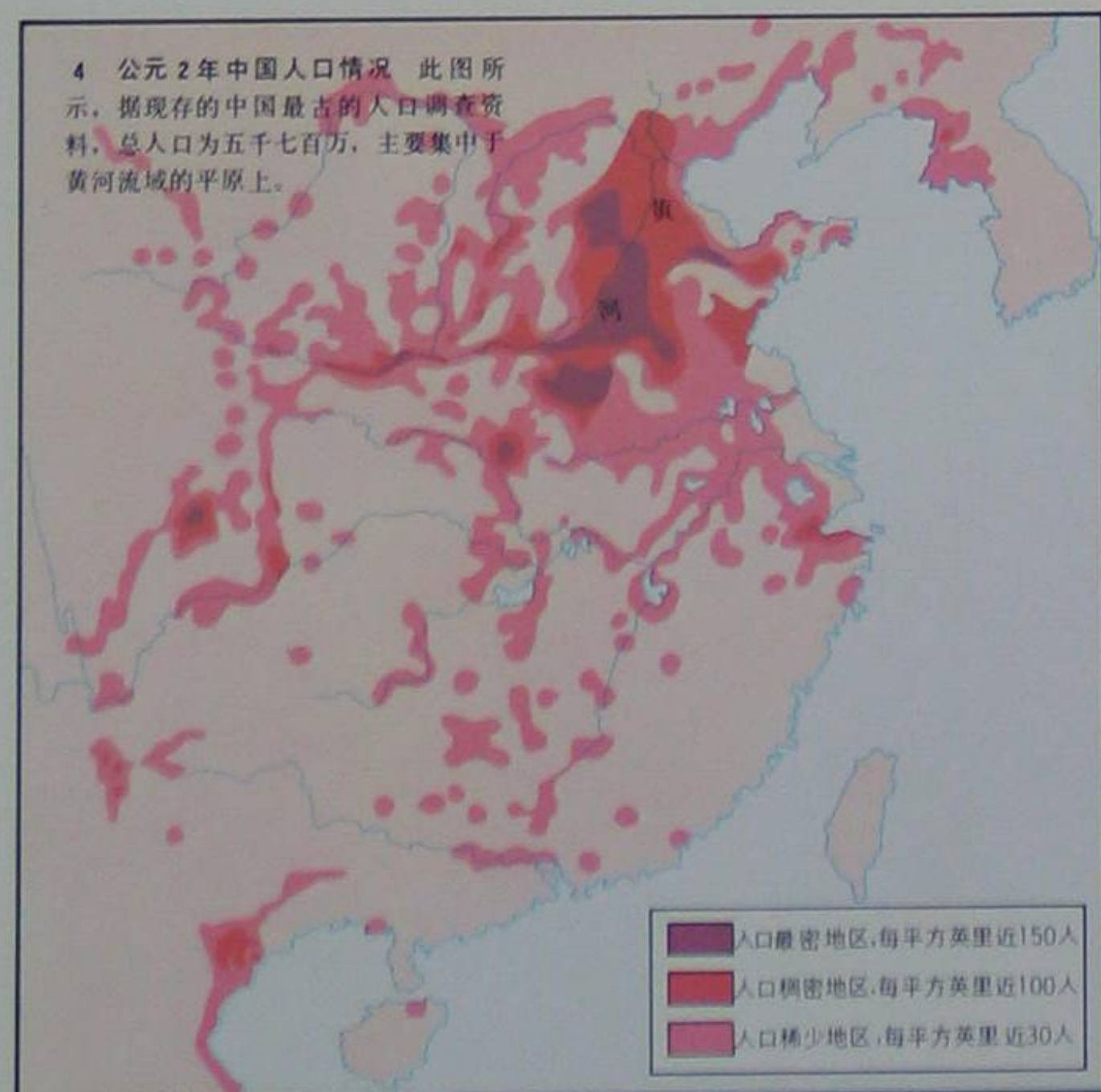
在整个战国时期(公元前403—221年),七雄争霸不休。最初的主要争霸者是建国早的齐、楚、韩和魏。后来(公元前328—308年)地处西北边境的秦对西北和西方建立了巩固的统治,并在公元前三世纪的后半期逐渐消灭对手,于公元前221年变成全中国的主宰。这个时期经常有大规模的战争,发动战争的是强大的组织得很好的国家,它们开始用中央集权的行政机构代替旧的封建的社会秩序,任用官僚而不用世袭贵族。它们都发展起有效的法律和财政制度以应军队和公共工程之需。

这些大国的出现是与经济和社会的巨大变化相一致的。铁器的使用(约公元前650年)和耕畜的应用,使农业生产率大为提高。规模巨

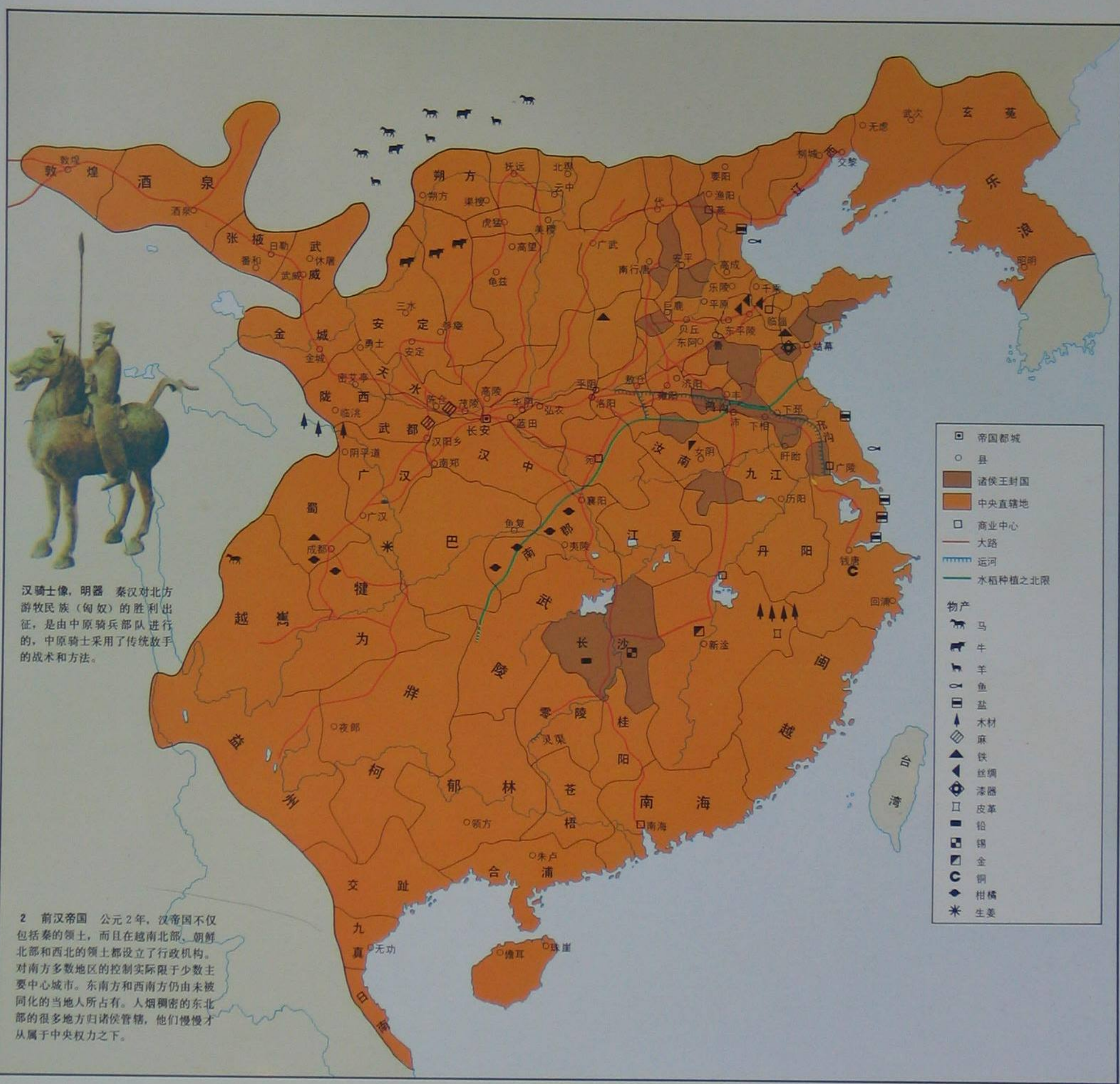
1 战国和中国的统一(左) 公元前328—308年,秦在西北和西方进行了扩展和巩固,以后它就变成一个夺取对其他大国的霸权的需要认真对待的竞争者。后来其他国家被消灭,秦于公元前221年统治了全中国。在秦始皇时期,秦还把版图扩展到了遥远的南方和东北方。

大的新国家能够承担重大的排水和灌溉的工程计划,从而得到很多新开垦的土地。在这些新土地上出现了新的社会秩序,它摆脱了过去牢固的农村共同体。人口增加了。由于国家兴修道路以及大城市的出现,商业和工农繁荣起来。这是一个在各个领域都有革新的时代,技术、科学和政治方面都如此。出现了一场哲学的争鸣,中国主要思想流派儒家、道家 and 法家都在争鸣中形成了。

在获胜的秦国,废除了旧的封建贵族制度,代之以严格中央集权的官僚制。人民被组织在有连坐责任的家族集团里,并被编制起来以为建筑工程和军队提供人力。这种新制度是靠严刑峻法的手段来实施的。秦始皇帝统一了中国,这些制度也就被推行到全国。虽然他消灭了一切敌对派别,但是他的军事出征和巨大的建筑工程给人民造成重负,而且地方上还残存有骚动的势力,这两种因素结合,使得秦帝国在







汉骑士像，明器 秦汉对北方游牧民族（匈奴）的胜利出征，是由中原骑兵部队进行的，中原骑士采用了传统放手的战术和方法。

2 前汉帝国 公元2年，汉帝国不仅包括秦的领土，而且在越南北部、朝鲜北部和西北的领土都设立了行政机构。对南方多数地区的控制实际限于少数主要中心城市。东南方和西南方仍由未被同化的当地人占有。人烟稠密的东北部的很多地方归诸侯管辖，他们慢慢才从属于中央权力之下。

他死后不久的公元前206年就瓦解了。

经过一段时间的内战以后，新的汉王朝重新控制了全中国。汉朝是一个出身寒微的人建立起来的，它不得不重新采用一套分封宗室与功臣为侯王的制度，直到公元前100年左右，这些封国才被置于中央强有力的控制之下。汉承秦制而缓其苛政，逐渐发展出一个强有力的中央政府 and 一套有效的地方行政系统。

秦对北方的游牧的匈奴人采取了强有力的防御措施，又向南扩展到非华夏族居住的地区。汉在初期忙于内务，在武帝时期(公元前140—87年)重新进攻匈奴，重建秦长城并把它延伸到遥远的西北。汉朝人还拓了通往中亚细亚的道路，公元前59年以后的一个时期，汉朝军事力量曾遍布塔里木盆地的各绿洲国家。中国人开始从事大宗出口贸易，主要是向安息和罗马帝国出口丝绸。汉朝又巩固了秦朝在广东的征服地，在公元前二世纪末消灭了东南沿海的南越

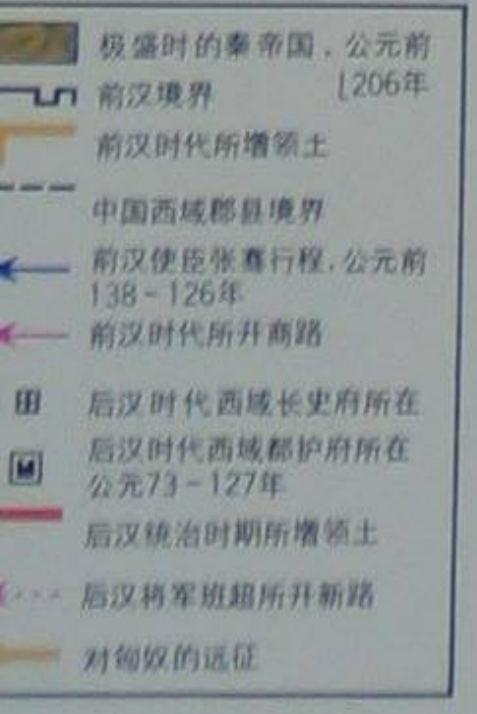
王国，还占有了越南北方。中国军队还深入西南地区，确立了汉朝对当地诸国的统治。然而对南方的征服并未在南方产生多少汉族的居住地。除去少数几个中心城市以外，华南在以后的几百年中仍然掌握在当地人手里。汉武帝的军队还占领了满洲南部和朝鲜北部，并置之于中国行政统辖之下。

汉帝国臻于极盛。前数世纪的迅速发展仍在继续。在这个稳定、繁荣和发展的时期，中国人口约达到五千七百万人，还兴起了很多大城市。汉代都城长安约有人口二十五万，是灿烂辉煌的文化中心。在公元初期，汉帝国与罗马帝国在领土大小和富有程度上是旗鼓相当的。

不过汉帝国的财富也因武帝的军事冒险而受到严重损耗，公元前一世纪后半期几个无能皇帝在位，皇权遭到大的皇亲国戚的抗争。公元9年，外戚王莽篡位，建立一个短命王朝(新，公元9—23年)，着手一项激剧的改革计划。他

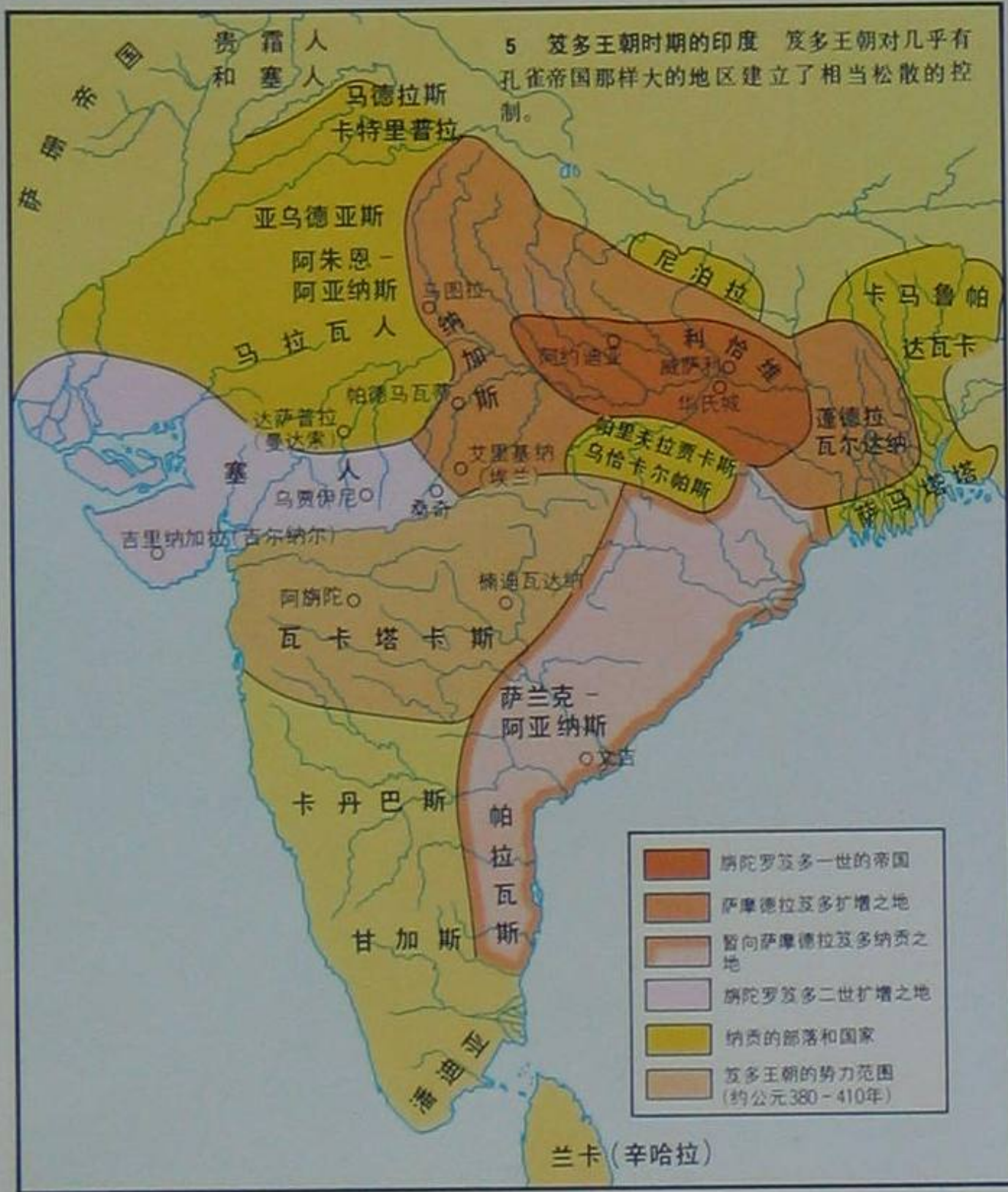
的统治在遍及各地的造反中告终，接着就是汉朝恢复(后汉，公元25—220年)。因为长安在战火中遭到洗劫，都城迁至洛阳；在后汉时期，中国的东北变得越来越比西北重要了。

经过几十年的巩固以后，公元一世纪晚期，汉朝再次开始对匈奴积极进攻，并于公元94年再度占领塔里木盆地。不过这次复兴的时间不长。在西北有同羌部落的纠纷，在朝中接连都是幼君在位而且发生恶性的宗派斗争，因此汉朝到公元160年左右已经大为削弱了。农民苦难在大规模的宗教性的黄巾造反中达到了高潮。这次造反从公元184年起席卷了中国。各地军阀终于在某种程度上恢复了秩序。虽然汉王朝在名义上一直存在到公元220年以前，大权实际都落在地方军阀的手里。公元220年，汉朝末代皇帝让位给一个军阀，帝国分裂为三个区域性的国家。直到公元589年以前，中国在政治上都处于分裂状态。





# 印度：最初的帝国



到公元前600年左右，北印度至少有十六个显著的政治单位，其中有些基本仍是部落共和国，有些则已经是专制君主国，它们主要建立在富饶的恒河流域平原上。约公元前566年，佛陀乔达摩生于一个较小的共和国迦毗罗卫 Kapilavastu，他是在亚洲流传最广的佛教建立者，而与他基本同时的大雄Mahavira(约生于公元前600年)则在恒河一带阐述他的耆那教义，印度许多商人共同体至今仍信耆那教。

公元前五世纪间，大国逐渐减少到四个，经过一个世纪的相互战争，最后这些国家又并入一个摩揭陀 Magadha 王国；摩揭陀建都华氏城 Pataliputra (今巴特那)，在战略上是控制恒河商道的要地。它必然成为第一个印度帝国的中心。亚历山大征服阿基梅尼德朝波斯，就于公元前326年进到印度河流域，一个青年冒险家孔雀家族的旃陀罗笈多据说曾见了。亚历山大侵入印度后不久，旃陀罗笈多就夺取了摩揭陀的王位。然后，他又利用亚历山大撤退后在西北方留下的权力真空占领了印度河以东的全部土地，又回师向南占领了纳尔马达河以北中印度的大部分。公元前303年，他使亚历山大继承者塞琉古·尼卡托尔 Seleucus Nicator 遭到决定性失败，使他割让了包括阿富汗斯坦一大部分在内的希腊人的外印度河省。

经过旃陀罗笈多儿子宾头沙罗 Bindusara

的扩张，到他孙子阿育王时，孔雀帝国达于极盛。阿育王征服孟加拉湾上羯陵加 Kalinga，从而在次大陆的大部确立了她的统治。阿育王时的印度是一个定居务农的国度，有一套精密的行政制度；世界最早的治国经世著作之一，相传为旃陀罗笈多的宰相桥底利耶 Kautilya 所著的《政事论》记载的大概就是当时的情况。商业繁荣，似乎曾专设一组官吏负责兴修和保养道路，包括从华氏城到西北的王家大道(印度现称之为大干道)。虽然正统的印度教这时业已显然成为恒河流域平原的占支配地位的宗教，婆罗门祭司已成为国家最有权势的种姓，但是不论是旃陀罗笈多还是他以后的继位诸王，大概都未奉行这个宗教。阿育王在血腥地征服羯陵加之后，信奉了佛教，并且放弃征服(Digvijaya)政策而主张“正义的胜利”(Dhammavijaya)。他的伦理说教刻在印度各地的石柱和岩石上，他的使臣访问诸希腊化王国、锡兰以及遥远的南方，去传布他的和平新福音。

不过，孔雀帝国的统治在公元前232年阿育王死后没有存留多久。公元前二世纪，北部和西部受到广泛的入侵。入侵者有先前塞琉古王国的大夏省和安息省的希腊人，还有新从中央亚细亚移来的游牧人群。特别是月氏人中的贵霜部(见第78页)，他们于公元前165年以后定居于乌浒河流域，并逐渐向内地扩展其统治，至公元一世纪直达贝拿勒斯。大部分阿富汗斯坦及和田Khotan都包括在贵霜人的世界性的帝国之内，这个帝国变成印度、中国、中央亚细亚和希腊化罗马诸文化之间的一个熔接点。同时，希腊人和西徐亚人出身的以劫掠为业的家族，在印度西部和中部建立了许多王国和王朝。贵霜皇帝和希腊族的小君主们采用了梵文的名字，信了印度的宗教。印度的和希腊化的影响在健陀罗 Gandhara 雕刻中融为一体。这时大乘佛教从原始的小乘基本教义分离出来。它受到非印度的宗教很多影响，有从许多国家引进的各种神祇，发展出一种比较折中的见解。这就是当时佛教的两大派，小乘在锡兰、缅甸和东南亚仍占优势，而大乘主要流派则盛行于印度、中国的西藏和内地、以及日本。

由于各希腊化王国屈服于新兴的罗马势力





之前，印度同中东和埃及的古老商业联系重新活跃起来，并且大有扩展。到公元一世纪，普林尼抱怨说，印度的芳香调料、宝石、棉布和珍禽异兽每年花费罗马五亿五千万塞斯特斯黄金。印度河三角洲上的巴巴里库姆和巨大的货物集散地巴里加扎(即布罗奇)之类港口，输出绿松石、金刚石、甘松香、靛蓝、丝和玳瑁壳，而从埃塞俄比亚、阿拉伯和地中海地区购进的是大宗的各色酒、珍珠、铜、枣、黄金和奴隶。为了寻求芳香调料供应罗马市场，印度商人在东南亚各地开设收购行，而中国的丝绸货品也大部先向南运到咀又始罗(在今巴基斯坦)，然后由商队再往西运，在罗马与安息战争时期尤其如此。

公元二世纪中叶，北部的外族王国都已衰朽，新的土著集团也已兴起。马德拉斯以南的说泰米尔语的民族曾暂时占领锡兰，并在半岛南端两侧都建立了重要港口。同时德干高原的萨塔瓦哈纳王朝Satavahana成了一个庞大的势力，横跨半岛并且非同小可地进到北方平原。公元四世纪，以摩揭陀为基地又建立了本地人的笈多王朝Guptas，确立了新的、几乎是帝国的统治。笈多王朝极盛时领土包括从信德和旁遮普到孟加拉西部和北部的广大地区。甚至更

东、更南的地区也承认它的宗主权。从许多方面说这都是北印度文明的古典时代；笈多帝国在公元五世纪因匈奴游牧人的新入侵而在政治上崩溃了，但文明却很好地保存下来。

在这个时期，古史记(记载印度教关于开天辟地和人类早期历史的说法)编成定本，吠檀多Vedanta也开始作为印度教的主导思想体系明确地出现了。这时印度的富人和旅行家已将佛教传至遥远的广大地区，不过它在次大陆以外得到更为久远的信奉。公元379年，佛教成为中国国教，即使在印度教最初很成功的东南亚，佛教在其对手印度教于公元七、八世纪衰落以后仍长期坚持下来并很兴盛。

公元七世纪中叶，曲女城Kanauj的尚武君主曷利沙Sri Harsha再次在从古吉拉特到东孟加拉的广大地区确立了大体的封建性统一，但是他攻取德干高原的尝试为南方一个强有力的查卢基亚王朝Chalukyas所阻。最著名的中国旅行家玄奘曾多年居住在曷利沙的宫中，并对印度的生活和政治情况作了生动的记述。曷利沙死后，中国军队使一个适当的继承者登上他的王位。不过，印度很快就又重新陷于一种战国纷争的局面。



2 十六大国(上) 早期印度十六大国中的每一国都产生了一定数量的城市。此外如咀又始罗和巴里加扎港则具有很大的商业重要性。到公元前五世纪，十六大国减少为四个分庭抗礼的大国：伽尸、科萨拉和摩揭陀三个王国以及弗栗特共和国，弗栗特包括现在尼泊尔和比哈尔部分地区。



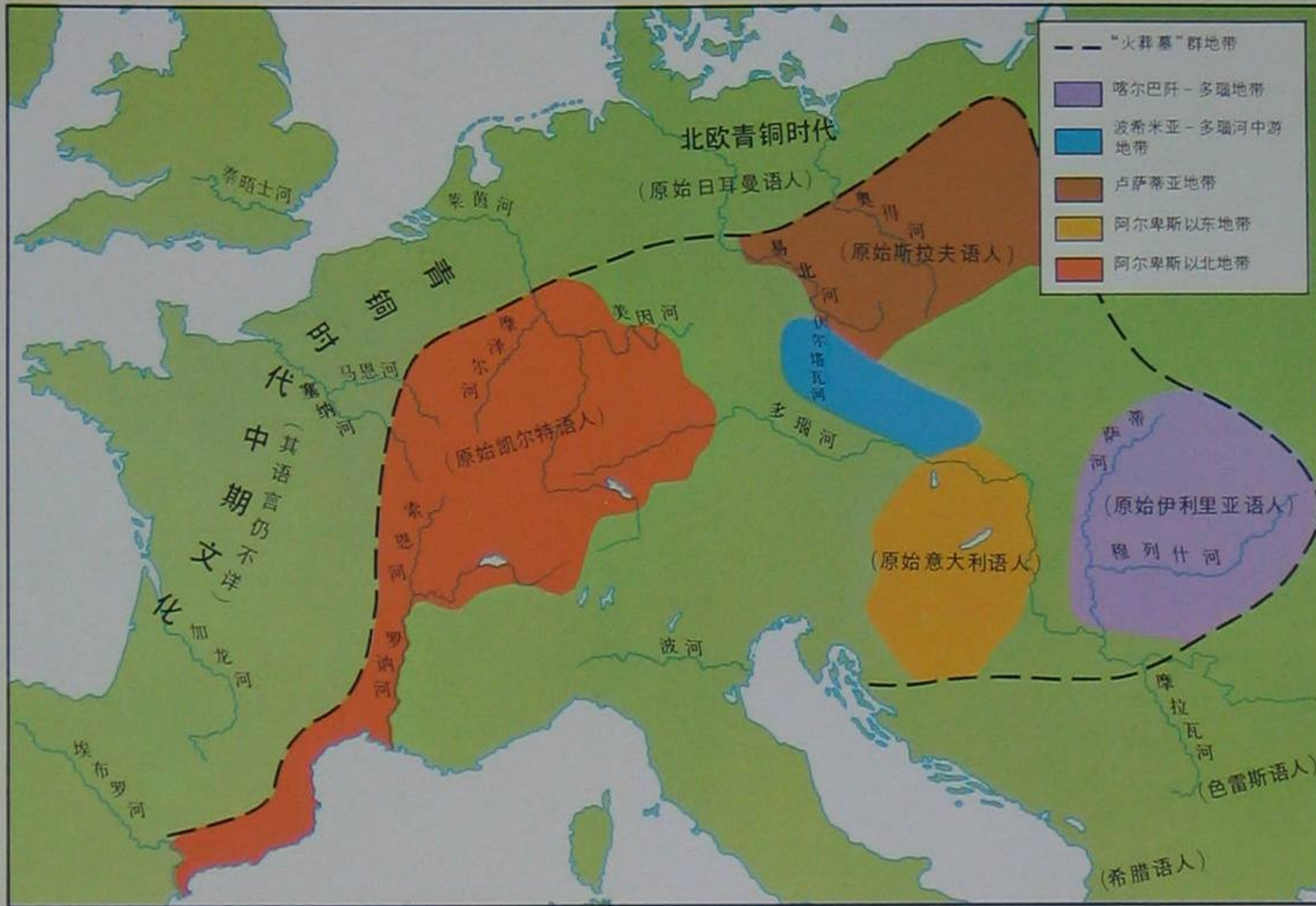
1 狮子柱头(上) 阿育王在佛陀传教的地方鹿野苑建立了第一个这样的石柱。这是国王权威和慈善的象征，现在的印度仍然应用它。

1 古代诸帝国(下) 早期的互相混战的诸王国为亚历山大同时代人、孔雀家族的旃陀罗笈多所建立的统一王国所代替。西徐亚人贵霜人的领土包括从和田到贝拿勒斯的地域，但不包括温德亚山以南的任何地方。公元四世纪的笈多和七世纪的曷利沙建立了两个著名的北印度帝国。





# 北欧诸民族

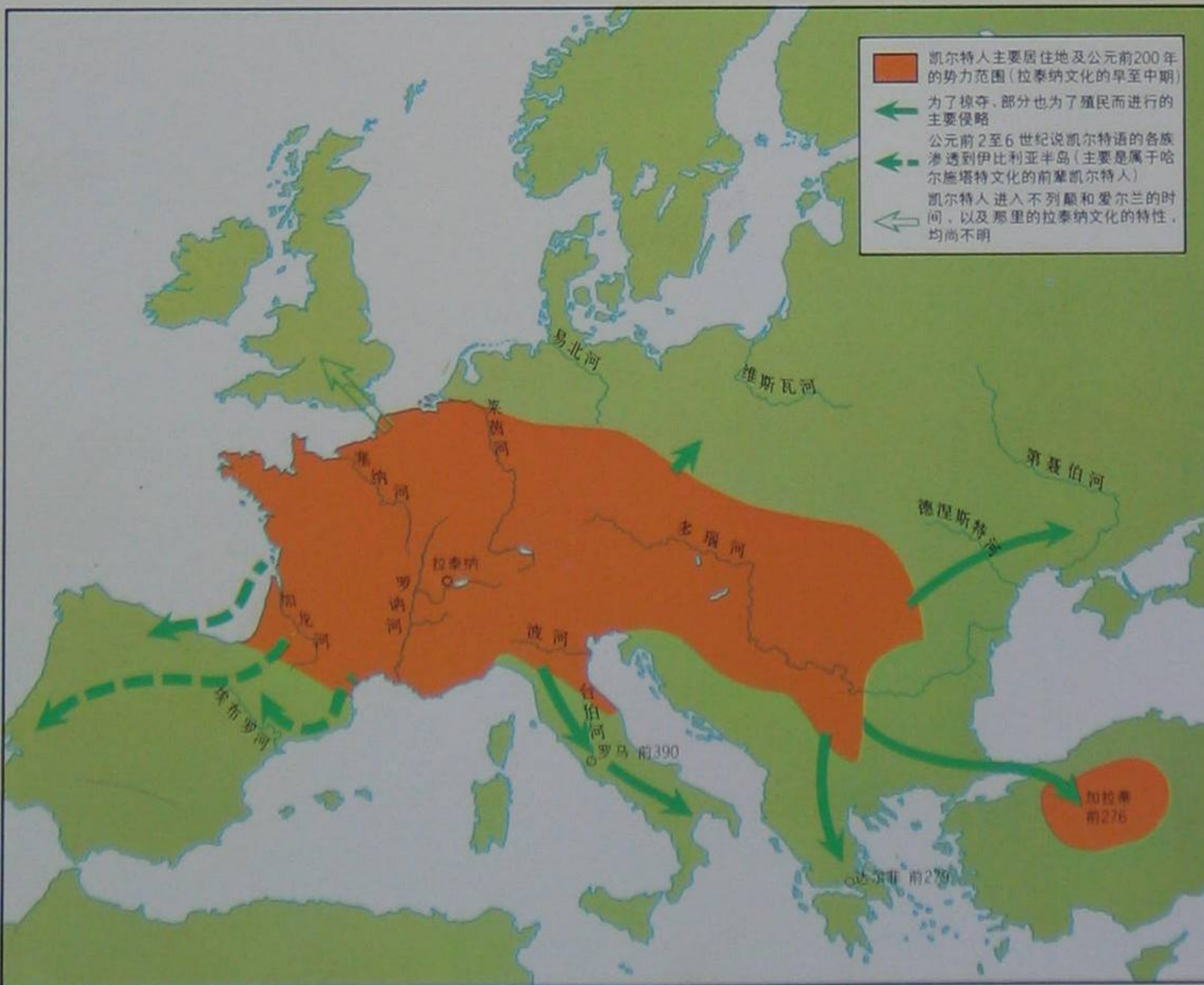
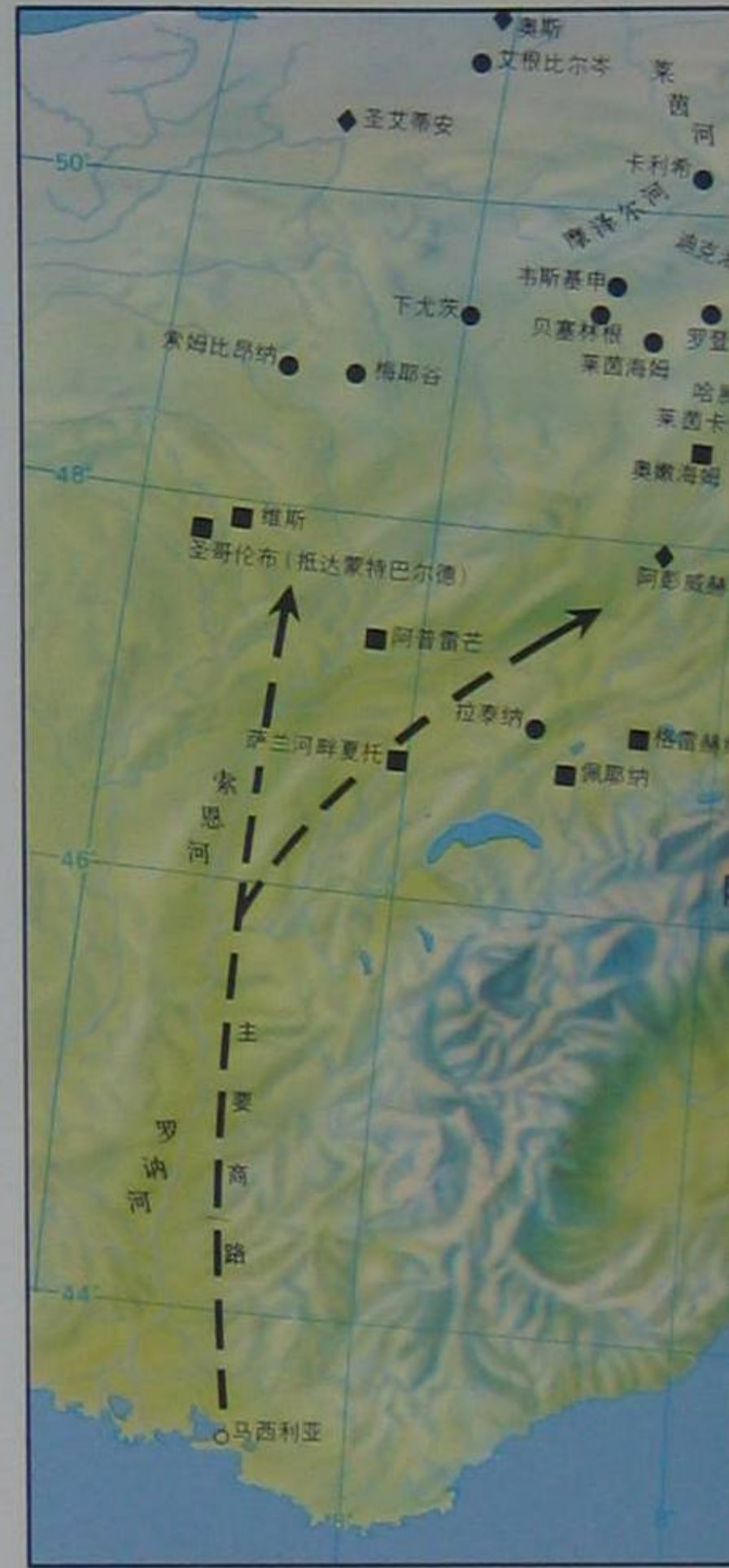


2 公元前 800 年左右的中欧（上） 间断线包括青铜时代晚期“火葬墓地”复合体的扩展中的集团，西与青铜时代中期文化残余相接，北与北欧青铜时代的原始日耳曼人文明相邻。北阿尔卑斯人集团是说凯尔特语的人，其后裔将支配中欧的大部；卢萨蒂亚人集团可能是斯拉夫人祖先，其他集团则可能是伊利里亚人和意大利人祖先。



美登 Maiden 堡寨（左）这是公元前 400—100 年间的一个凯尔特人的大山寨，在英格兰的多塞特。公元 44 年，它遭到罗马人的猛攻。

3 凯尔特人的扩张（下） 凯尔特人各集团从莱茵河和多瑙河上游他们的中心地带出发，公元前六世纪扩展到了法国和捷克斯洛伐克；到公元前三世纪，他们在多瑙河上游取代了西徐亚人，并进行广泛的侵袭。



公元前一千年代，欧洲阿尔卑斯山以北地区人口大增。广大的难以耕作的土地中已有许多首次被开发成农业性的居住地，而地域的扩展又引起人口向周围地区的移动。作为这些变化的结果，比较集中的政治制度出现了，山寨就是这种情况的反映。这些可以俯瞰周围数英里景色的山寨至今在欧洲大部分地区仍可见到。在公元前的两个世纪中，这些山寨中的一些发展成为城镇和市场中心。正是由于这种发展，罗马人可以通过征服一个又一个的地区中心的办法来扩张势力。

在青铜时代晚期，人口的增长就已经很明显了，例如采取了节约使用青铜的措施，尽管已经开了新的深的铜矿。公元前 800 年左右，炼铁技术一为人所知就被迅速采用，因为铜的供应不再能适应对金属的日益增多的需要。这些经济和技术发展的主要中心在中欧，这里有不同支派的“火葬墓地”文化；这种文化的创造者是一群有共同的文化和葬仪的亲属部落，他们在以莱茵—多瑙河为轴心的地区占支配地位。约公元前 1000 年，这些部落开始沿着主要河道扩展到邻近地区。他们四大支中的每一支都衍生出一个在历史上很重要的民族集团，西方的凯尔特人，北方的斯拉夫人，南方的意大利语人，东南方的伊利里亚人。在这一环之外，北方波罗的海岸有一个由早期日耳曼人和波罗的海人组成的北欧人集团，南方则有达西亚人、色雷斯人和希腊人。

公元前一千年代，凯尔特人靠牺牲其邻人





而大大扩展自己的地区，正如公元后一千年代日耳曼部落蹂躏了西欧大部地区一样（见第98页）。尤其是现在法国的广大地区也被并入凯尔特语范围。同时，由于同地中海世界的接触（例如通过公元前600年建立的希腊殖民地马西利亚），凯尔特人也开始发生了重大的经济变化。在塞纳河上的夏蒂荣附近维斯地方有一个凯尔特公主的豪华墓葬，里面有大量经过装饰的意大利式青铜酒体，还有很多输入的华美的服饰的碎片。这说明希腊人和其野蛮的邻人间的商业关系具有某种程度的重要性。这些早期凯尔特的贵族住在诸如多瑙河上游的霍伊纳堡（在一定程度上是一个地中海地区的建筑师设计的）山寨里，而且他们的家族成员都有一套马车装载其财产随葬——这是从维斯到波希米亚的洛沃西策的整个凯尔特人世界到处都遵循的一种习惯（见图1）。

凯尔特人的铁器时代分为两个阶段，分别从奥地利的哈尔施塔特和瑞士的拉泰纳二地而得名。第二个即拉泰纳阶段（从公元前450年起）有两个特征，一是凯尔特人入侵和居住的地区更加扩大，当时主要是向东向南扩张，但也向北渗透进不列颠并占据那里很多地方；二是出现了一种在贵族保护下产生的以“凯尔特艺术”著称的特有的装饰风格。这种风格在后期凯尔特世界的工业和政治中心地带，莱茵兰和马恩河一带都发展起来。凯尔特艺术的最精品是有模压曲线装饰的青铜容器和金项圈，它们是莱茵海姆、下尤茨、迪克海姆诸处墓地中的有势

力的首领的随葬品。

凯尔特地区的经济实力是以工业日益发展为基础的。大量铁锭的发现表明莱茵兰在初级产品生产方面的重要性，而在此阶段偶尔作为武士随葬品的轻便的双轮战车（例如在法国的索姆比昂纳），则是说明凯尔特工匠技艺的一个指标。由于有这些优势，凯尔特人一方面向东进入那些在哈尔施塔特时期大部曾落入西徐亚人（半游牧的骑兵和牧人，故乡在南俄草原）手中的土地；同时也向南，于公元前390年进攻罗马，一个世纪后又到达达尔菲 Delphi，甚至远达安纳托利亚中部，其中一些人就住在这里，后来成为圣保罗书信中所说的“愚笨的加拉提亚人 Galatians”。

当罗马帝国扩张到地中海沿岸以外地区的时候，凯尔特人是欧洲温带各族中最先合并进入罗马帝国的人。到公元前二世纪末，高卢的沿地中海地区已经是罗马的殖民地，由于有经过罗讷河谷而北的密切环链，凯撒经过一系列远征而将西部凯尔特人世界纳入罗马控制之下，直到英吉利海峡。

这样蛮族世界中经济最先进的地区很快都被并入罗马帝国的体系。然而在帝国边界以外，特别在爱尔兰，凯尔特人的艺术风格比在罗马帝国的成批产品中存在得更久，并且在世纪初期的诸如《凯尔斯书》（“The Book of Kells”）和《林迪斯法恩福音书》（“Lindisfarne Gospels”）的稿本插图的杰作中再度绽放奇花。

1 约公元前700—400年的中欧（上）此图说明关于铁器时代凯尔特人及其东邻某些西徐亚人的重要考古发现，包括材料丰富的坟墓和较大的城寨。注意摩泽尔河和阿尔卑斯山之间发现地点的密度。

4 日耳曼人扩张的前奏（下）阿勒尔 Aller 河与索姆河之间的地名表示一种既非凯尔特语又非日耳曼语的语言遗迹，这是夹在正在扩张中的凯尔特人和日耳曼人集团中间的一个史前民族的最后踪迹。不过就连这个民族也已经采纳了凯尔特文化的许多特色。





# 罗马势力在意大利和地中海地区的扩张

## 至公元前31年



2 公元前500年时意大利的居民(上)  
在青铜时代和铁器时代早期,意大利有很多独立的部落。伊特鲁基人最先将势力扩展到半岛的一大部分地区。但是伊特鲁基人本身(现托斯卡纳)仍然组成一些独立的城邦,而且虽然形成一个伊特鲁基同盟,但其联系主要是宗教和文化的而不是政治的。因此它很难协调行动。伊特鲁基人受到海陆两路进攻,于公元前500年左右被迫退回伊特鲁基,其地位让给了更为政治化的罗马人。

仪仗官(Lictor)  
仪仗官手执“法西斯”(用皮带扎紧的一束棍杖中夹有一柄斧),最初是作为早期国王的前卫,后来成了共和国高级官吏的仪仗队。他们生动地象征了罗马的强有力的行政权威。



公元前六世纪,罗马由于受到比它文明的统治者伊特鲁基人的影响,从一群村落发展成为一个城市。约公元前510年,罗马人逐出伊特鲁基人,建立起共和国,而其势力扩张很慢。因此,当希腊人在公元前五世纪初期击退波斯人的侵略和雅典在伯里克利统治下达到极盛的时候,罗马人所控制的不过是意大利中部的一小部分而已。但是希腊人有他们自己的问题,而且他们直到亚历山大死后才算注意到了西方“蛮族”的进展。同样,在西地中海拥有商业垄断权并拥有一个海上帝国的迦太基人,也没有对主要仍从事农业的中意大利发生兴趣。因此罗马可以在没有多大外来干扰的情况下扩张自己的势力。到公元前264年,罗马领导了一个统一的意大利同盟,而以后不过百余,它就支配了整个地中海地区。当时的历史家波里比阿 Polybius 就感觉到有可能在西方的历史上破天荒第一次地撰写统一的人类历史了。

早期意大利的居民十分混杂(地图2)。中部高地的青铜时代的亚平宁文化,在公元前一千年代初期被铁器时代的微兰诺威 Villanovan 文化超过了;微兰诺威文化盛行于从波河流域至伊特鲁基和罗马所在地一带,甚至达到康帕尼亚。公元前八世纪,在伊特鲁基兴起了一个新的文化,它大概是建立在微兰诺威人与从小亚细亚侵入的伊特鲁基贵族的融合的基础上的。其他铁器时代的集团有皮森特人,威尼斯人和艾皮杰亚人。约自公元前750年起,希腊移民在库迈以南的意大利南端沿海地区和西西里建立了许多殖民地。

伊特鲁基帝国极盛时的领土北起波河南至康帕尼亚,但最后被意大利中部的拉丁人征服了。在说印欧语的诸拉丁城市中,罗马逐渐占了优势。拉丁人之间最初的冲突很快发展为互相支持,因为要对付周围的萨宾人厄奎人,沃尔斯奇人部落和在公元前四世纪对付萨姆奈人部落的压力。在这些斗争中,罗马既扩张了领土,又扩大了同盟。公元前500年,罗马控制了约三百五十平方英里领土;到公元前260年,就

控制了约一万平方英里土地。随着征服,享有罗马公民权的人的范围也扩大了,他们或享有全权或享有部分权利。同时罗马建立了一个允许拉丁人有若干特权的同盟;总计罗马盟国在公元前260年时控制土地约四万二千平方英里,加上罗马实际控制的土地则约在五万二千平方英里以上(地图1)。这时罗马公民约有二十九万二千人,而其盟国约有七十五万人;人口总计约三百万。

有了这样的人力和领土,罗马已经有了作为一个世界大国的可能性。由于在意大利建立战略殖民地并以道路网把它们连接起来,罗马的势力加强了。这些殖民地或由罗马公民自己或由拉丁人(原本有一些放弃了罗马公民权的罗马人参加)组成;前一种属罗马国家的一部分,后一种是独立而有特权的同盟者。

这种强大同盟的出现,乃是对迦太基的潜在的挑战。当时迦太基控制了非洲西北沿海地带、西班牙一部分、撒丁岛和西西里岛西部。主要出于偶然而非有意,双方于公元前264年发生了冲突。在第一次布匿战争(公元前264—241年)中,罗马虽仍是一个农业国,但也不得不变成一个海军强国;由于先把迦太基人赶出西西里,随后(238年)又把他们赶出科西嘉岛和撒丁岛,罗马得到两个海外行省。第二次布匿战争(218—201年)期间,汉尼拔侵入意大利的时候,迦太基人却被赶出了西班牙,以后西班牙就成了罗马的两个行省。罗马这时控制了西

3 公元前264—31年的罗马世界(下) 亚历山大死后,帝国三分为马其顿、叙利亚和埃及。它们相互斗争,使迦太基得以在西地中海地区建立一个帝国。罗马于公元前264年与迦太基在西西里发生冲突,经过三次大战,得到五个海外行省:西西里、科西嘉和撒丁、西班牙(两个省)和阿非利加(大体相当于今突尼斯)。又经过五十年的冲突,结果是罗马合并了马其顿(公元前146年),并获得了亚细亚(土耳其西部)、昔兰尼、克里特、比提尼亚、本都斯、西利西亚、叙利亚和塞浦路斯。但要管理这些地方,罗马的政体便力不胜任,因为它原本不是为统治一个海外帝国而设计的。共和国终于在一系列内战中崩溃了。其中最后一战发生于公元前31年,屋大维(奥古斯都)战胜了安东尼和克里奥帕特拉。







- 罗马领土
- 公元前338-273年间罗马所建的殖民地
- 公元前273年以后罗马所建的殖民地
- 拉丁人的殖民地
- 公元前381年以前所建的拉丁人的殖民地
- 公元前334-273年间所建的拉丁人的殖民地
- 公元前273年以后所建的拉丁人的殖民地
- 其他城镇
- 同盟国或同盟部落地区
- 主要道路

地中海地区，在稍后的第三次布匿战争中又打败了迦太基，把它的领土并为罗马的阿非利加行省(146年)。

同时，罗马势力也到了东地中海地区。它打败了马其顿(公元前197年)和叙利亚(公元前190年)的希腊化王国，但克制了半个世纪，没有扩展直接的统治。公元前146年它终于把马其顿并入了自己的行省体系。公元前133年，帕加马的阿塔鲁斯把自己的王国遗赠给罗马，成了罗马的亚细亚省。

公元前90-89年，罗马公民权普及于意大利半岛，整个意大利在政治上统一了，但是，罗马势力在整个地中海地区的兴起，引起了种种的内在和外在外在的紧张局面。在国内，罗马的共和政体被挖空了墙脚，而且最终被一系列的军事独裁者如苏拉、庞培、凯撒推翻了；这些人在行省得了势，然后就威胁中央政府。同时，部分地由于某些个人的野心，海外的征服地继续扩展。罗马在保护其盟国马西利亚 Massilia 的时候，插手打败了沿罗讷河的各部落，在公元前120年以后不久的时候把高卢南部组织为加利亚纳博嫩西斯(Gallia Narbonensis, 即普罗旺斯)行省。由于镇压海盗，罗马吞并了昔兰尼(公元前74年)和克里特岛(公元前67年)，同时由于对本都斯 Pontus 米特里达特的战争，庞培又进一步征服东方，比提尼亚、本都斯、西利西亚、叙利亚和塞浦路斯都被占为行省。在公元前一世纪五十年代，凯撒征服了山北高卢 Transalpine Gaul, 最终把山南高卢 Cisalpine Gaul (意大利北部)归并意大利本土。

这样，到公元前44年，罗马控制了整个地中海世界，或者直接统治，或者通过对那些已变成罗马的“外藩国君”的当地统治者的影响。在罗马境外，只有安息还是强大和独立的。公元前36年，庞培出征安息，以惨败告终。

1 罗马势力在意大利的成长 公元前500—264年(上)  
 罗马在赶走伊特鲁里亚人以后，又在雷吉苏斯湖打败了与它不和的拉丁人，同他们结成了一系列的同盟。游荡的高卢人进行了一系列的进攻，并于公元前390年洗劫了罗马，但是他们很快被赶走了；对拉丁姆平原慷慨的山地部落奥斯奇人的情况同高卢人一样。当时同盟部分地解体，导致了同拉丁人、赫尔尼奇人、沃尔斯奇人、厄奎人以及仍在活动的伊特鲁里亚人之间一代人之久的战争。罗马历史学家才恢复了霸权，并在公元前348年与迦太基订的一个条约中得到了承认。罗马通过改革加强了军队。公元前343年，罗马与康帕尼亚(那不勒斯附近)的希腊人城邦共同攻击萨姆奈人，势力又向南发展。通过复杂的军事行动和巧妙的外交活动，罗马同时打开了通向北方的伊特鲁里亚和翁布里亚以及通向东南方亚得里亚海的道路。不过，主要对手又和不同的亚平宁的高卢部落重新组合起来，打了第三次萨姆奈战争(公元前299-290年)，直到三世纪八十年代的瓦迪蒙湖之战，反抗才被最后镇压。这时罗马控制了意大利的全部港口，并准备好抵抗侵入意大利来支持他林敦的埃皮鲁斯王皮洛士。他林敦在罗马舰队驶入亚得里亚海时曾表示反对。皮洛士战败于贝内文托。到公元前264年，整个半岛从比萨和阿里米努姆到墨西拿海峡都在罗马权力支配之下。



# 罗马帝国：从奥古斯都到查士丁尼

## 公元前31年 - 公元565年



罗马和平（左） 这是奥古斯都在罗马建的和平圣坛 Ara Pacis 的一块大理石板，它象征和平与繁荣。中间的人像是地母 Terra Mater，周围有果品、花、谷物、羊、儿童以及一头公牛，表示农业丰盛。

济生活也遭到破坏。不过，公元268至284年间一系列强有力的皇帝极力驱退哥特人和其他人入侵的潮流，并极力恢复一种井井有条的政府的样子。

在奥古斯都的帝国初期，约有三十万常备军守卫着漫长的边境，以防备境外的比较不文明的民族，他们驻扎在军营里，而且大部分散在沿帝国边界（最初主要是由海、河和山脉等自然地形构成的）的部队里。边界有一套精心设计的军用道路系统作后盾，而海军舰船则保护罗马的广泛商业活动。罗马公民权逐渐扩展到更远的范围，公元212年卡卡拉 Caracalla 将公民权赐与一切自由居民。当扩张随图拉真（卒于公元117年）而停止时，在英格兰北部和苏格兰，在莱茵河以外，沿多瑙河，在叙利亚和北非，都筑起永恒的石壁垒以守边。到三世纪中期，这一整套防御系统因内部的弱点而受到威胁。

公元284年戴克里先 Diocletian 即位的时候，显然一个统治者已不再能保持整个罗马帝国，因此他同一个共治的“奥古斯都”分了权力，同时有两个处于副手地位的“凯撒”，他把帝国分为四大管区和十二行政区。至此元首制告终，军人政府战胜了文官政府。而且这时不得不为皇帝的权威寻找新的根据；在东方观念的影响下，元首变成了多米努斯（主），即居于庞大官僚机构之上的专制君主。帝国的重心正在东移，因此君士坦丁在拜占庭建立新的首都（一个基督教城市），改名为君士坦丁堡（公元330年），同时新税制推行的结果是经济复苏。但是这只不过暂时延缓了进一步的衰落，而不是克服了它。虽然就理论上说帝国是由统治者共治的，但它逐渐分为东西两半，而且边远行省已落入蛮族之手。罗马城本身就遭到西哥特人的阿拉里克 Alaric（在410年）和汪达尔的该塞里克 Gaeseric（在455年）的洗劫；公元493年，东哥特王国建立于意大利。西罗马帝国已落入入侵者之手，而查士丁尼 Justinian 于六世纪中叶重新统一帝国两半的试图也未能导致长久的统一。而东方的拜占庭帝国又延续了一千年，直至1453年土耳其人攻下君士坦丁堡为止。

西罗马帝国崩溃后的两个世纪中，拜占庭帝国保持罗马制度并在其法庭中继续用拉丁文。虽然当时希腊文已比拉丁文占优势而且行政管理也变得不太集中，但仍是东罗马帝国编纂了两大罗马法著作：狄奥多西 Theodosius 法典和查士丁尼法典。此外，东罗马帝国把古代世界的大量遗产保存下来并传给了近代世界。甚至在西方，许多的罗马传统也保存下来了。拉丁语虽然广泛地为派生出的“罗曼斯”语所代替，但仍保留在教会中并被用作科学的语言；罗马法成了近代欧洲大多数国家法律的基础；罗马人的工程技艺才能在地中海世界至今仍可见到；罗马教会还作为一个与往昔直接相联的链条继续生存着；“神圣罗马帝国”的日耳曼国王们也宣称他们是罗马的统治者。

4 罗马帝国 从戴克里先到查士丁尼时期（右） 戴克里先的行政大改革（见正文）延缓了帝国的最终解体，但这种情况在公元476年蛮族终于横行于罗马和帝国西部的时候发生了。地图说明这次改革（行政区和大管区）以及到查士丁尼死时发生的帝国收缩的情况。同时，日耳曼各部落已遍布在高卢、西班牙、不列颠、意大利、北非和潘诺尼亚（见第98页）。查士丁尼从汪达尔人和东哥特人手中收复部分失地是暂时的；他死后三年，伦巴德人占据了意大利，斯拉夫人很快进入潘诺尼亚，一个多世纪以后，阿拉伯人又占领了北非和西班牙。

1 罗马帝国 从奥古斯都到公元280年左右（下） 奥古斯都与安息人和解，合并了埃及、加拉提亚（公元前25年）和犹太（公元6年），并越过阿尔卑斯山至多瑙河和莱茵河，增加了雷蒂亚、诺里库姆、潘诺尼亚和默西亚诸省。直到哈德良（138年死）以前，都继续建立殖民地。在他以后，“殖民地”变成有特权的自治市的称号。叙利亚和卡帕多西亚的领土在弗拉维亚王朝（69—96年）时扩大了，日耳曼的边界也推进到了黑森林。图拉真的统治标志帝国领土大扩张的终结，他打了很多仗，为了并吞达西亚（106年）、亚美尼亚和亚述（114年）以及美索不达米亚（115年），还兼并了于106年即已攻占的阿拉伯的佩特拉。他的继承人哈德良决定放弃这些新得的东方领土（阿拉伯和达西亚除外），而巩固帝国的各个边境。



图拉真圆柱（上） 图拉真是第一个出生于意大利以外的罗马皇帝，是西班牙伊塔利卡（今塞维利亚附近）人。他那至今仍立在罗马的著名圆柱是一件无比的艺术品，雕刻成一种延续不断的螺旋饰带的形状，上面刻有武器、盔甲、堡垒和他在达西亚战争中进行的两大战役的场面。

屋大维于公元前31年在阿克提翁击败了安东尼和克里奥帕特拉，于是不仅变成埃及（他把埃及当作个人的领地）的，而且也是整个罗马世界的无可争议的主人。公元前27年，他接受了奥古斯都的称号，根据这个称号，他死后将被奉为罗马的神。他既没有举足轻重的政敌，又得到了军队的充分支持，所以能够进行影响深远的改革。他在税收、家庭和社会生活方面都作了改革，消除了家庭方面和行省管理方面的腐败现象，恢复了许多罗马和意大利的古老崇拜。这些改革在当时差不多完全巩固了的帝国里引起了一股新的、热烈的生活浪潮。他使自己成为“第一公民”，改变了国内的体制，并把边界扩张到他希望可以一成不变的地方。

他一方面大权独揽，同时又允许元老院、旧的共和国官吏和实业家阶级（骑士等级）参加帝国管理的工作。这样共和国在理论上是恢复了，而且政府也是文官的而非军事的。以牺牲某些个人自由为代价，一个稳定的政府使西方文明世界的大部分地区有了约两个半世纪之久的和平和繁荣，各省的自治市都享有相当程度的地方独立性，同时占优势的西方的拉丁文化也得到了东方的希腊文化的补充。这个比较平静的时期曾两度受到暂时内战（公元69年和193年）的威胁，内战显出军队和元首统治越来越重要了。随着北方和东方边境的外来压力增大，文官政府在公元235年崩溃，各省军队力图把自己的指挥官推为皇帝（所谓三十僭主），经

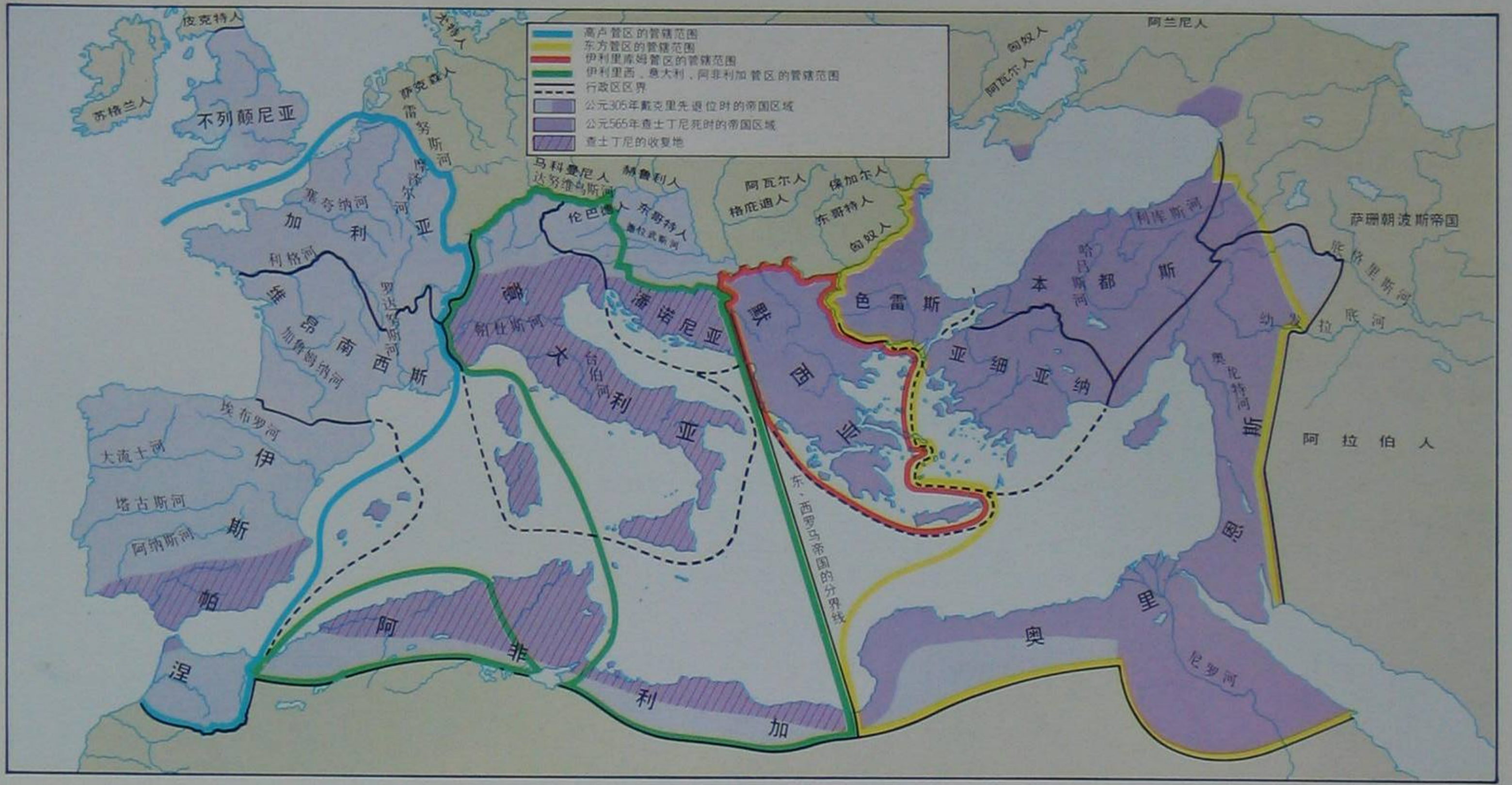


2 在日耳曼尼亚的边界（左） 公元前12年罗马人终于从高卢越过莱茵河，于公元前9年到达易北河。但是所占之地未能持久，公元9年阿尔米尼乌斯（赫尔曼）领导一次造反，结果在托伊托堡森林消灭了三个罗马军团。公元74年，韦斯帕西安在整个称为阿格里德古马特的三角地带（在莱茵、多瑙两河源之间并延伸到黑森林）建立了罗马的支配权。他的继任者图密善在内卡河与陶努斯山一带修筑了堡垒。

3 叙利亚的“边寨”（左） 在图拉真和哈德良统治时期，这条一度易守的边界也布置了巨大的堡垒屏障和军用道路。可是这并未阻止萨珊王朝于公元260年洗劫安条克，也未阻止帕尔米拉“女皇”芝诺比亚于272年被奥里良打败前曾一度攻取叙利亚东部、安纳托利亚、巴勒斯坦和埃及。稍后在戴克里先统治下防御工事得到恢复。









# 罗马世界的经济

## 公元200年左右

罗马帝国建立了一个广大的具有单一通货而且关税壁垒甚低的区域,在这个区域里,商业不受海盗和国界的阻碍,并且因为有一个精心设计的道路网和许多受保护的港口而得到助益。虽说大多数人口的基本需求是由当地的农业和手工业来满足的,而希腊罗马的文明势必引起相当大宗的天然产品和人造商品的远程流动。许多城市,尤其是希腊和小亚细亚的城市,经常依靠进口谷物。在其他地方,当地收成不好也时常会引起输入谷物的需要。帝国的某些地区,特别是意大利、希腊、叙利亚、埃及和非洲(突尼斯)本地的基本金属供不应求。各地都使用埃及的纸草作为书写材料。还有来自帝国各产羊毛和亚麻地区的价格昂贵的纺织品的贸易。东方舶来的奢侈品到达了帝国各省。穿着丝绸衣服成了最富有的人的一种社会地位的标志;芳香调料(特别是胡椒)成了很大一部分人口的调味品。对东方的贸易造成了帝国货币的严重外流。

很大一部分产品和货物的远程转运都是帝国存在的一个直接后果。财富集中到了罗马,这里有近一百万人口,消耗了大量从西西里、非洲和埃及作为赋税征收来的实物,还有额外的完全根据商业交易而得到的谷物和大宗西班牙的油类。罗马建筑规划所需的石材以及观赏用的动物来自遥远的地方。此外,驻扎在边境各省的军队也产生了对天然产品和人工产品的大量需要。结果是在这些地区农业、采矿业和制造业都有了可观的发展。军需品也同其他货物一样,只要可能,总是通过河流运输的,最重要的是莱茵河(即 Rhenus)、罗讷河(即 Rhodanus)、多瑙河(即 Danuvius)以及它们的支流。诸如特里夫斯(即 Augusta Treverorum)、里昂(即 Lugdunum)、阿奎利亚和安蒂奥克之类一批大城市,都兼有行政中心和物资分配中心的作用。在帝国的很多地方都有殖民城市,它们拥有周围一片土地,在殖民地居住和务农的是退伍的士兵。这些殖民地对帝国农业的发展贡献很大。军队、殖民地和比较富有的地方居民的城市化,这一切都在西欧各省和巴尔干引起了一种新的需求,要求提供反映罗马生活方式的商品,如酒、橄榄油、武器、工艺性的金属器皿、精美陶器和玻璃器皿。公元一世纪初期,意大利向西班牙、高卢、不列颠和巴尔干西部供应康

帕尼亚的酒、油和金属器皿以及阿雷佐(即 Arretium)的陶器。然后陶器制造分阶段北传,经过拉格罗夫桑格、勒佐而到莱茵兰。在科隆(即 Colonia Agrippina)周围兴起了玻璃制造业,在它的西南多山地区兴起了金属工业。西班牙变成一个大量生产酒、橄榄油和其他产品的地方,其产品中有一种美味的鱼酱,装在瓶里,大量地运到罗马,而且也沿着高卢的诸河流运到目的地,以至远达不列颠。稍后,北非变成了向整个地中海地区大规模输出橄榄油和精美陶器的地方。到公元二世纪末,意大利的输出贸易已经衰退,帝国的广大地区对于过罗马式生活所需的主要项目已能自给自足,但是不列颠及北巴尔干诸省继续从帝国的其他部分输入酒、橄榄油、玻璃器皿以及精美陶器。

城市的分布情况反映着不同地区的不同发展程度。比提尼亚(土耳其西部)、叙利亚、埃及、非洲(突尼斯)、西班牙南部、希腊、意大利和普罗旺斯是发展程度最高的地区。在城市里,贫富是很不均的,一小群最富有的人以捐款的方式为公共建筑提供经费。常备兵在和平时期闲着无事,有时也被雇来修筑道路、桥梁或堡垒。罗马遗迹的壮观的特色往往容易掩盖罗马帝国经济的落后性。帝国的经济是建立在这样一种农业的基础上的:它要求土地在每两年内就要休耕一次,而且对泥泞的粘土也是不能耕作的。陆路运输主要依靠驴子、骡子和牛而不是马,既慢又费钱,这也限制了发展。用船把谷物运过地中海比用车运七十英里还便宜些。

商人阶级既没有多少资财,又不太受社会尊重。甚至最富有的商人的财富也比当地占有土地的名人少,更不能比帝国的贵族人物了。很多贸易是靠地位低下的人带着小宗货物游方来进行的。标准的生产单位是作坊而不是工厂;经济也是很脆弱的。公元230年以后的政治和军事危机使得西部各省的商人阶级一蹶不振。为了给部队付饷,政府逐渐降低了银币的成色。随着降低成色而来的是货币贬值,货币贬值的结果是物价飞涨。

公元300年左右,戴克里先恢复了国内的稳定并开创了后期帝国。从此以后政府靠征收实物税来满足文官、士兵和诸首府的需要,运输这些征来的实物的劳役本身也算是一种税。创设了一种新的以黄金为基准的货币,但是铜货币的迅速贬值一直继续到四世纪末。货币和市场经济的活动范围(从而私人承包者和商人的活动范围)都大为减缩。与此同时,因为地方上的贵族和工匠都开始迁居乡村,西部各省经历了一场与城市化相反的演变过程。

在整个帝国时期,在帝国的许多地区,按历史的标准来说奴隶是在人口中占有很大一个比例的。他们为家务、手工业和农业提供了隶属性的劳动。非独立的经营农场、作坊、船舶或钱庄等的职位通常也是由奴隶和释放奴隶来承担的。至于使用奴隶的数量变化趋势,文献不足,难以断言,不过,下层自由民的社会和法律地位日渐低落,这对减低奴隶制在社会经济方面的重要性似乎是起了作用的。

全面地看,罗马帝国表现出一种所有基本

商品都可以自给的单一经济。这种经济结合之所以可能,是由于有地中海以及流入地中海的河流系统这样的地理因素。但是,一些地区的发展高于另一些地区以及货物流动的方向和容量,这大体是由地区的政治结构决定的。公元五世纪,西罗马帝国解体,也就结束了由政府指挥的大规模向罗马、意大利和边境驻军转运物资的情况。虽然商业交流的规模逐渐式微,这种交流的形态还延续了一个较长的时期。只是到了公元七世纪,随着阿拉伯人在东方的征服和卡罗林王国在法兰西的建立,新的形态才开始形成。



公元前44年的一个“银”德纳里(上)这种早期帝国的标准铸币逐渐降低成色,到公元324年至360年间,它相对于新的金索利杜斯 Solidus 的比价从4,350贬值到4,600,000。



1 罗马帝国的经济生活 到公元二世纪末,帝国大多数的行省在大量生产的产品项目方面大体都能自给。西班牙、不列颠、诺里奇姆和潘诺尼亚继续输入精美陶器,北部的前沿地区也需要酒、油,还往往需要玻璃制品。希腊收进金属和谷物,埃及收进酒、蜂蜜、沥青、金属和马。伊利里库姆曾收购瓦、陶器和精美陶器,在公元一世纪以后减少了对珠宝和青铜的需求。



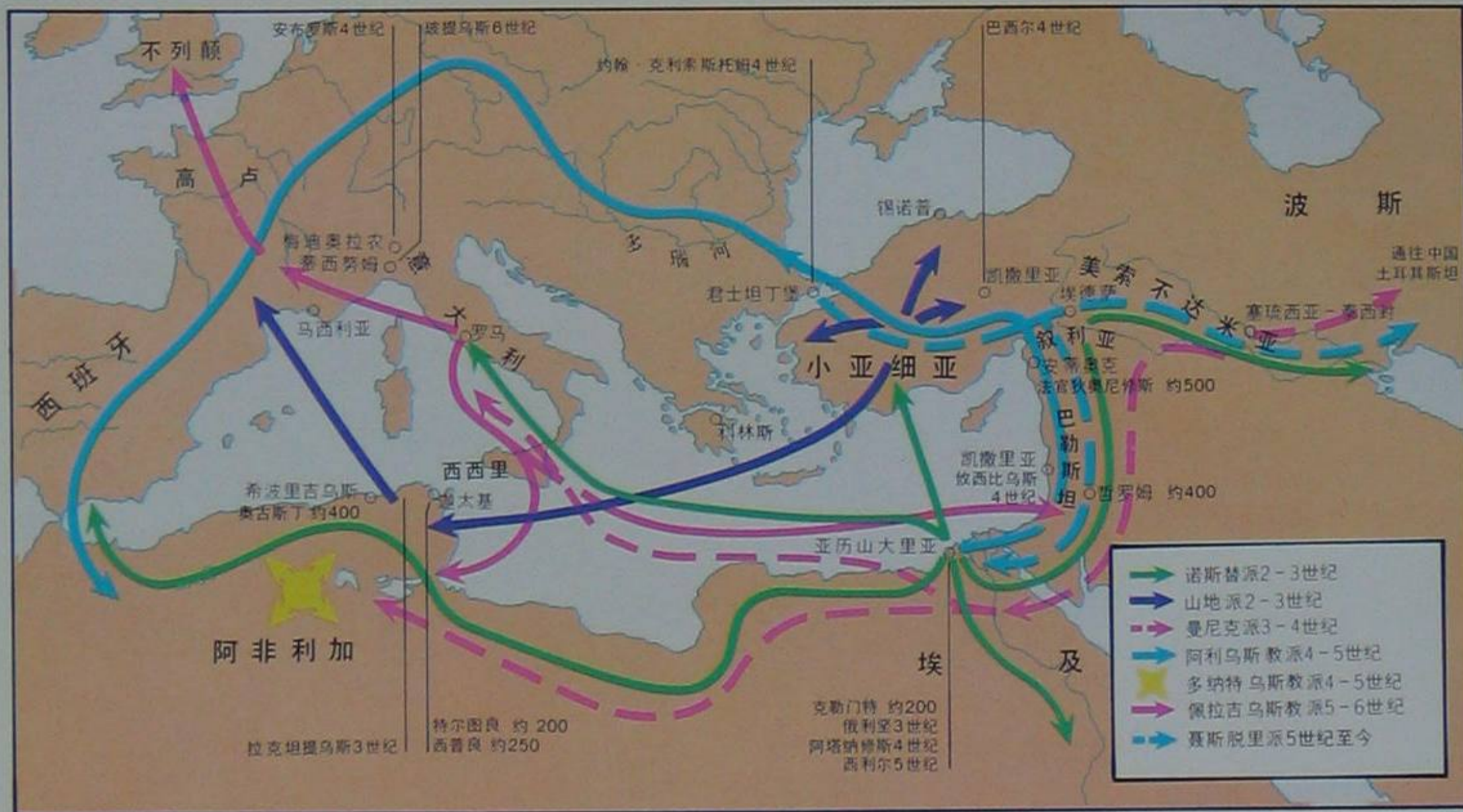
陶瓶(左)这种两耳、细颈、尖底的陶制容器可以立在框架里,也可以下端扎在地里立着。它们可以装几加仑的酒、橄榄油、橄榄、鱼酱、咸鱼、水果、坚果、胡椒、谷物、面粉、去毛发药或陶土。它们的各种式样、标签和产地标志提供了有关商业的很有价值的资料。







# 基督教的兴起 至公元600年



变成了(时间不详)一个基督教的根据地。在西方,一世纪时在普特奥利、罗马、可能还在西班牙都有教堂;到二世纪中叶,许多教堂存在于帝国东方诸省,而且正开始向莱茵河流域和北非扩展。

到这时,基督教已经非同小可,足以引起塔西佗和小普林尼这样的作家注意了。塔西佗指出了尼禄是怎样利用基督教来转移人们对他的敌意的。尽管一再发生镇压和迫害的事件,继续有人信奉基督教。基督教徒拒绝把皇帝当神崇拜,不肯充任官职或服兵役,因而受到官方的怀疑,可是他们的信仰对被压迫者和安全无保障者吸引力很强,而且随着罗马传统崇拜在三世纪的大动乱中的凋零,他们变成了一支要加以慎重考虑的力量。

四世纪初,皇帝君士坦丁 Constantine(他的家族曾崇拜“不败的太阳”)决定接受基督教。他的理由部分是政治性的,但这是一个重大的决定。基督教既已得到米兰教令(313年)的承认,迅速成为帝国的官方宗教,在新都城君士坦丁堡尤其如此。皇帝朱利安 Julian(361—363年)企图倒行逆施而未成功,另一个顽固的军阀狄奥多西(374—395年)却进一步加强了教会的权力。这时基督教也已传到了帝国边境外的蛮族中间。公元340年以后不久乌尔菲拉斯 Ulfilas 使多瑙河附近的哥特人皈依了基督教。376年以

2 著作家与异端(上) 基督教于公元二世纪成为一个智力推理的论题,于是很快就因教义论争而分裂,而论争中的很多理论都表现为对教会的传统和权威的挑战。诸如多纳特派、阿里乌斯派和佩拉吉乌斯之类的神学家的理想,几乎象基督的启示本身那样有权威地支配着人们和事件的动向,而且不断地威胁着早期基督教的统一。

基督教是伊斯兰教以前的最后一个伟大的世界宗教,起源于巴勒斯坦。基督教创始人拿撒勒的耶稣三十岁开始宣扬“天国即将降临”,关于他以前的事人们所知甚少。耶稣所宣扬的正是很多犹太人正在期待的消息。犹太人的国家在公元6年正式被罗马吞并,正处于动乱之中,有许许多多派别,一些主要是宗教性的(如戒行派 Essenes),另一些则更多是政治性的(如后来称为狂热派 Zealots 的),它们都希望有一个早就许下来的弥赛亚(即救世主)来解救他们。群众最初追随耶稣,认为他就是这位弥赛亚;可是犹太人的当权者们表示怀疑,民众对耶稣的追随不久也就减弱了。耶稣于传教三年之后被捕,被移交给了罗马派来的地方官,并被作为一个革命者钉在十字架上。

尽管创始人早死,新的信仰却是很顽强的。耶稣的门徒甚至他们的首领西门·彼得(意为“岩石”)最初都曾背离耶稣,但是他们到耶稣“复活”时又恢复了信仰;他们断言,他死后又出现在他们面前,并训谕他们去宣布上帝有支配一切的权力的福音。这个启示最初见于一个纯粹犹太教的文献里。至于耶稣本人是否相信上帝曾派他劝非犹太人入教,这还弄不清楚。等到保罗(塔尔苏斯地方的一个改信基督教的犹太人)的时候,随着他在爱琴海诸岛、小亚细亚、希腊、意大利也许还远到西班牙传教,才显示出基督教吸引人心的威力和广度。在所有这些地区都有犹太人的共同体(见第102页)。基督教传教士们都是先从这些共同体着手,但是犹太人通常是吸引不过来的;于是爆发了反基督徒的骚动,而且由于基督徒未能支持公元66年的犹太人暴动,二者之间的裂痕无可挽回地扩大了。

耶稣的教谕特别(虽然不是唯一)合于贫者和贱者的心意,他们从天国中看到一种他们在尘世中无法得到的希望的信息。由于罗马帝国经济状况恶化,信奉基督教的人数不断增多,不过这些人中多数是城市群众而不是乡村的人,后者大体上还保持其异教的信仰。对帝国范围以外,安蒂奥克——作为“非犹太人的基督教的摇篮”——向北方和东方扩展了它的影响。据说耶稣门徒之一腓力曾劝一个埃塞俄比亚的官吏信了基督教,还有一个经久不衰的传说认为多马 Thomas 到了印度。在某些方面埃德萨也



异教符号与基督教符号的结合 在这个君士坦丁以前的铭刻(下)中,鱼表示基督(鱼是一种古老的宗教符号,所以用它,是因为“耶稣基督上帝之子救世主”这五个词的希腊文的开头字母拼起来是 I X Θ Y Σ,意思是鱼);锚是暴风雨中的稳定点,也表示基督。但 DM 却是一种异教的法式,桂冠也是罗马人的胜利象征。这个符号(上图)来自约公元350年的一个石棺。这里的罗马月桂花环是同 X P 结合在一起的, X P 是希腊文“基督”一词的头两个字母。这个花环相传就是在天上被君士坦丁看到的,它还包含着十字架。





后很多入侵的日耳曼人都已经是基督教徒，然而他们所取的信仰形式即阿利乌斯教派 Arianism，已在尼西亚会议(325年)上被定为异端。

同时，基督教正在变得更为有组织了。随着时间流逝，那些寄信仰于基督二次再来的人们也终于承认这不是眼前的事了。到三世纪末四世纪初，教会的彻底扩展需要有更为复杂的结构来保持纪律并保护教义的纯洁性。早期基督教共同体的“长老”已被一种主教教阶组织所代替，而且这时也出现了一套具有充分规模的主教管区体制。

基督教无论如何也不仅仅是单一民族的单一信仰。伟大的亚历山大里亚神学家庞泰乌斯 Pantaeus(约活动于180—200年)、克勒门特 Clement(约150—215年)和俄利坚 Origen(约185—254年)已经把基督教同希腊哲学调和起来，并使它成为在知识方面相当可观的宗教；但是他们同时也就打开了激烈的神学论争的大门。早在二世纪，称为格诺斯替派 Gnosticism 的神秘信仰已经在亚历山大里亚发展起来。其他日益促进教会分裂的异端和教派是同马尔西昂 Marcion(他认为物质是邪恶的)、诺维提安 Novatian 和多纳特乌斯 Donatus(二人都是严格的道德学家)、阿利乌斯 Arius(他认为圣子从属于圣父)以及佩拉吉乌斯 Pelagius(一个强调自由意志的道德学家)分不开的。另一个威胁教会统一的因素是成千的修士和隐修者隐退到一种遗世独立的生活中去了。但是东方的巴西尔 Basil(约330—379年)和西方的本尼狄克特 Benedict(约480—544年)都制止了这种倾向，他们的办法是把苦修者们集中到那种服从严格的教会规则的寺院共同体里去。

基督教会的结构是模仿罗马帝国而来的。主教管区是戴克里先的行政区划的反映；设立



于主要城市的主教地位与行省首府的主教地位相对应，而那些大的大主教区中心的主教则受到特殊的尊敬。罗马作为圣彼得的教区，被赋予“荣誉”上的而不是“权柄”上的优先地位，罗马的主教与安蒂奥克和亚历山大里亚的主教享有同样的品级和权力，稍后君士坦丁堡(381年)和耶路撒冷(451年)的主教也加入了他们的行列。直到四世纪末，教皇的首要地位才清楚地表现出来。当时重要的决定，特别是教义的确立，都是由教士会议作出的。二世纪时曾在小亚细亚召集当地的宗教会议以对付山地派 Montanist 异端，325年，代表整个教会的第一次全体会议

于尼西亚举行。继此之后又有君士坦丁堡会议(381年)，以弗所会议(431年)和卡尔西冬会议(也在451年)。从理论上说这些会议表现的都是教会的意见，但实际上基督教作为国教是常常受到皇帝的约束的。一些皇帝，尤其是查士丁尼一世(527—565年)，用高压手段统治教会。这就是教会与国家冲突的根源，并埋下了以后帝国与教皇国间的许多纠纷(见第122页)的伏笔。不过，当罗马屈服于蛮族进攻的时候，正是教会及其主教们凭着他们拥有的广大地产和广泛影响，成了古典传统的保护者，并且把欧洲和基督教世界引入了新的世纪。

3 修道院运动(上) 几乎从一开始，基督教徒中就有相当可观的一个少数选择了出家 and 隐退的生活。到公元700年，修道院已经成为各个基督教国家的虔诚和博学的中心，并且成为大土地所有者。

1 早期基督教会(下) 从圣保罗的旅行开始，基督教会就在整个罗马世界里萌生起来。到戴克里先进行迫害的时候(公元304年)，教会在地中海周围已密集成群，并且稀疏地散布在遥远的列强和尼罗河地区。





# 古典世界的危机

公元五世纪，古典世界的危机达到了顶点。这场危机是由更早期时期的中国边缘上的民族移动作了准备的，同时危机所影响的不仅是希腊人和罗马人，而是整个欧亚大陆的伟大的已有的诸文明。危机的原因是骑马的游牧民族从西北方侵入了从地中海延伸到中国的大新月形的古文明地区。其结果是文明的一次倒退，从而不仅在欧洲而且在整个欧亚大陆引起了所谓的“黑暗时代”。只有中国成功地应付了入侵者；可是就在这里随着游牧民族的出现也经历了一个政治分裂的时期，直到公元589年隋朝时期才告结束。

造成这场危机的入侵的游牧人群不再是印欧人，虽然其中也有印欧人（大多是游牧人）作为臣民或同盟者。这些入侵者是由共同的传统而且有时也由他们领导集团的实际亲属关系联系起来的，但是他们与七个世纪以后的蒙古人（见第128页）不同，他们的移动是由共同的中心放射出来的，但他们没有任何形式的中央的控制。他们的体质形态是不统一的，不过往往是蒙古种族人。他们的语言大多属于东北亚的阿尔泰语系，这个语系现在最好的代表是各种土耳其语。他们全都带着可移动的帐篷营房，奉行牧人的生活方式。在战争中他们是骑射手，使用以骨片复合起来的既短且强而又便于骑兵用的弓。他们在近处也用马刀，当他们弄到较高的马并用马镫的时候，又用长矛。他们的轻便而有效的全付甲冑很少受到文明民族的适当摹仿，这也说明游牧人所以制胜文明民族的原因。


这些阿尔泰游牧人的势力中心并不在干旱的草原和沙漠里，而是在比较有利的地区，如沿中国长城一带以及蒙古戈壁沙漠以北的地方。他们从这些地方既向南进又向西进。他们的扩张是从中国史料称之为匈奴的民族征服开始的。匈奴是一个大的游牧人的联盟，首先兴起

于东亚，并在与汉帝国的不断对抗中成长起来。他们仅仅因为被一条巨大的固定防线所阻才不得前进。最后汉以仿自游牧人的骑兵于公元一世纪大破匈奴。不过匈奴并未从历史上消失。其主要部落的各家族似乎在中亚细亚定居下来，在那里逐渐建立起一个新的联盟，包括伊朗的游牧人和某些来自西伯利亚的蒙古种族部落。这个复活了的联盟就是以后历史上的匈奴人的起源。当时统治蒙古地方的是另一些游牧人，他们对中国人暂时无大危险。但是在四世纪初，当中国在西晋(265—316年)统治下短期再统一之后，他们终于打进中国内地。他们在山西和陕西建立了一个独立的国家，夺取了两个传统的首都洛阳(311年)和长安(316年)。在随后280年中，中国北部在来自草原的入侵者支配之下，他们建立了一系列纷乱的短命的王朝。其中有些是匈奴领袖建的，有些是原始蒙古人即鲜卑人建立的，有些是突厥人，有些是阿





万里长城(下) 长城最早约建于公元前300年,是用以防止游牧部落入侵的。在秦始皇时期,各个分散的部分被连接起来。在汉朝,为了保护甘肃走廊及其通往中亚的大路,把长城进一步延长。到公元前100年,长城延伸到了敦煌,这是通往西方的丝绸之路的起点。



瓦尔人,还有些是来自西部边境的藏族部落氏、羌人建的。

这些部落大多都同汉族人有长期的接触,其中如匈奴人和羌人早已获准定居于长城以内,并作雇佣军为汉人服役。不过,当他们在他们自己的地方政权的时候,他们缺乏管理定居农业人口所必需的经验,也就不得不采用汉人的统治方法与当地汉族名门合作。一方面需要使部落的习惯适应汉族情况,另一方面又希望保存他们种族本身,二者之间的矛盾对于这些体制中的多数来说都是不可避免的。

最后,一个强有力的突厥族的拓跋(北)魏(386—534年)成功地再统一了中国北部。不过他们最后还是靠完全汉化来实现统一的。公元六世纪初,北魏的政策引起了内部冲突,他们的帝国再次暂时分裂了。在此数世纪中,不仅游牧的入侵者接受了汉族人的风俗习惯、文学教养和政治制度,而且汉族上层阶级,特别是西北地区的, (甘肃、陕西、山西)也广泛同他们合作,并且与突厥人和鲜卑人通婚。结果是出现了一个特殊的汉人和游牧人合流的贵族阶层,他们中的许多人既说汉语又说突厥语,他们的生活风格受非汉族的影响更多,妇女在他们中充当一种非常有势力的角色。隋(581—618年)和唐(618—907年)两王朝的皇室就是从这种合

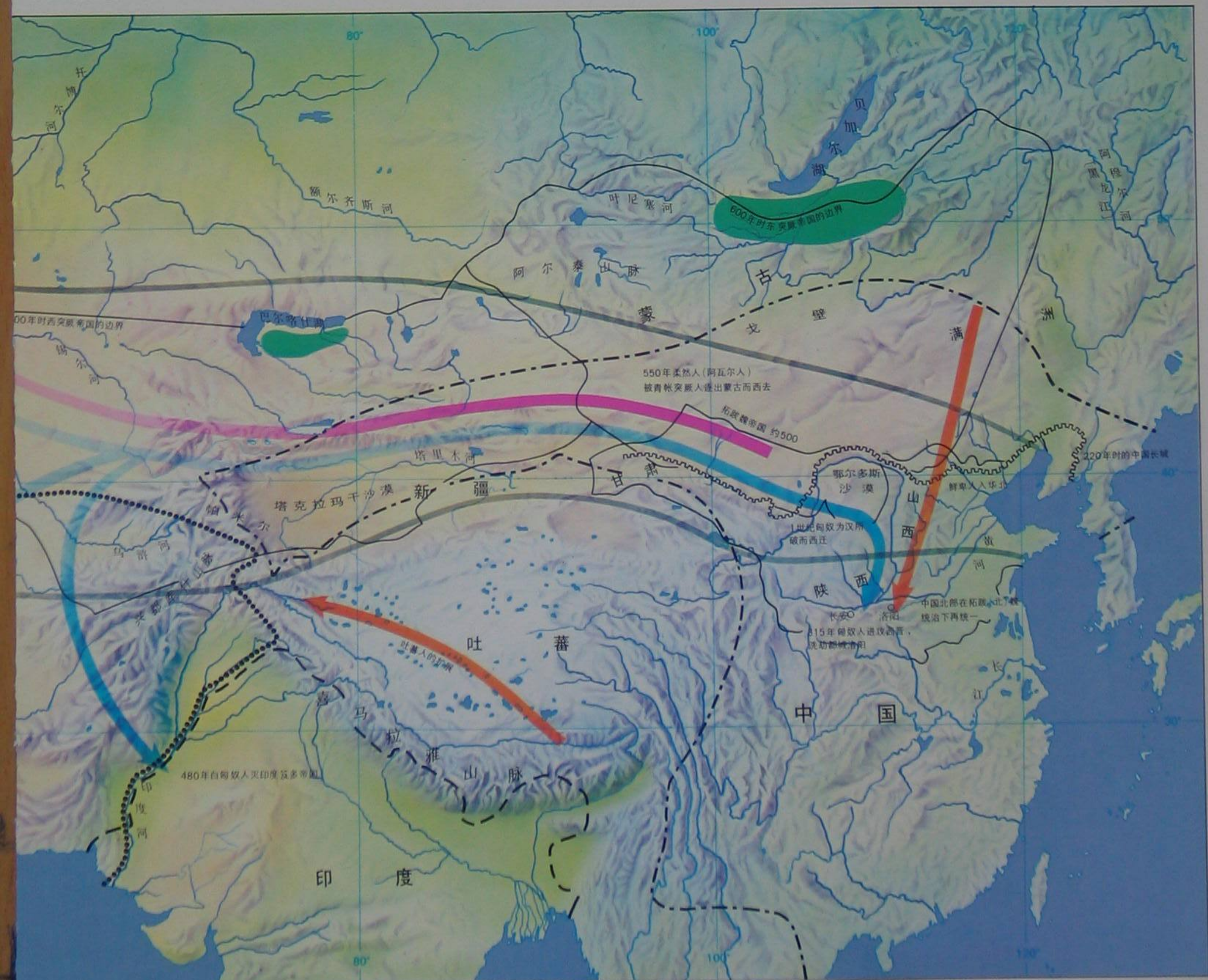
流的贵族集团中兴起的。隋和唐重新统一了中国,并且在继承拓跋魏的北朝王国中发展起来的制度和政府模式推广到整个帝国。他们作为一个独立的贵族集团保持了一种独特的特性,直到唐朝后期为止。

公元四世纪,中国北部分裂为许多地方性的国家。这种政治混乱导致了广泛的物质的破坏和普遍的人口减少。大批汉人逃往南方,那里情况比较稳定一些。汉代对内对外的发达的商业衰退了;甚至货币的使用也消失了,不仅贸易用以物易物的方式进行,而且国家岁入也完全是以实物形式收来的。只是到了五世纪末,拓跋魏才实行土地再分配,从而使其多半领土得到耕种,并开始缓慢地恢复经济。

欧洲的所谓的黑匈奴,在四世纪迁入俄罗斯南部,五世纪又进入肥沃的多瑙河流域,特别是后来叫做匈牙利的地方。他们在这里建立了一个东欧帝国,它曾威胁东西两罗马帝国,直到公元451年其首领阿蒂拉 Attila 死为止。黑匈奴的猛攻终于摧毁了西罗马帝国,它落入日耳曼人统治之下,但东罗马即拜占庭帝国残存下来。也就在公元四、五、六这三个世纪里,白匈奴即阿提利人 Ephtalites 在经常的战争中蹂躏了伊朗的萨珊帝国的大部分,接着又在印度北部建立了一个王朝。拜占庭的史料和印度的铸币把他们描绘为从中亚细亚来的白种民族,而不是

属于蒙古人种;这就说明匈奴(Hun 在伊朗称为 Khun,在印度称为 Huna)的名称在这时表示的不是人种的而是政治的一致性。

侵入欧洲的黑匈奴以及白匈奴都有其从事破坏的经历;这样匈奴及其后裔和继承者就成了当时已有诸文明的危机中的推动力。不仅抵抗他们入侵的努力耗损了蒙受他们攻击的国家的财富,而且他们还扰乱了他们所过地区的各部落。因此正是匈奴人使得日耳曼人运动起来(见第98页),而罗马撤退不列颠守军去防守莱茵河边境,就使罗马不列颠北部的的前沿阵地暴露在皮克特人的攻击之下。在东亚,匈奴的继承者是青帐突厥人 Kōk Tūrūk。公元七、八世纪时,他们曾统治一个从满洲到锡尔河以西干旱草原的帝国,而且他们似乎把其他突厥人赶向西方,其中特别是乌古尔各部落曾在拜占庭的历史上出现。他们又把一度曾经是他们的统治者的柔然 Juan Juan 人赶出蒙古地方。后者通过伊朗北部达到俄罗斯草原;他们在这里同其他游牧的突厥或匈奴部落混合起来,并作为阿瓦尔人再度出现在匈牙利。他们从五世纪至八世纪末威胁君士坦丁堡和西欧,八世纪末他们的帝国被查理曼摧毁。这些中亚游牧民族的迁徙,原因至今不明,而且只能是推测;不过他们的迁徙标志了世界史上一个时期的终结,同时为另一个时期作了开场。





# 4 划分为



# 地区的世界

公元 500 年左右,整个欧亚世界是一个动乱时期,亚洲草原上的游牧人侵袭所有当时的文明中心。虽然古典时代的成就并未全部丧失,但是中国和西方的接触,北非和意大利的接触,以及拜占庭和西欧的接触都大为减弱。每个地区又退回到依靠自己的资源独立生活。

在西欧,这一时期传统上称之为“中世纪”。这个解释对欧洲史是合适的,但对更广阔的世界史来说则没有什么意义。支配着这个时期的有两个突出事件。第一是伊斯兰教的兴起和扩张,第二是蒙古大帝国的出现。632 年穆罕默德死后,伊斯兰教是无与伦比的最活跃的文明,是古代希腊精神的真正继承者。与此同时,迄今一直孤立于主流之外的地区也取得了重要的发展。美洲玛雅、阿兹蒂克和印加文明的出现,东南亚斯里维贾亚和马贾帕希特帝国的创立,以及非洲加纳、马里、松加依帝国的兴起,都证明了朝气蓬勃的新的文明区的扩展。

相比起来,欧洲处于落后状态。但即使这里也是一个成长的时代,一些原始的社会如盎格鲁-萨克森的七国或是法兰克高卢的好战的小邦,结合而成封建的君主国。只是其巩固的过程较慢,并为蛮族入侵和经济衰退所中断。到十五世纪下半期,欧洲开始与世界其他文明并驾齐驱,不过也还被奥斯曼土耳其扩张的文明所掩盖。如果说在本篇中给予欧洲相对说来较大篇幅的话,那并不是因为当时它的重要,而是因为这个时期看到了欧洲社会开始发展,使它在随后的世纪中进入舞台的中央。



# 日耳曼人和斯拉夫人 入侵欧洲



3 斯拉夫人的扩张(上) 紧跟着日耳曼人的西迁,斯拉夫人进到空出来的地方,并向南插入希腊和巴尔干,同时也有各种非斯拉夫人,如阿瓦尔人和保加利亚人迁移。

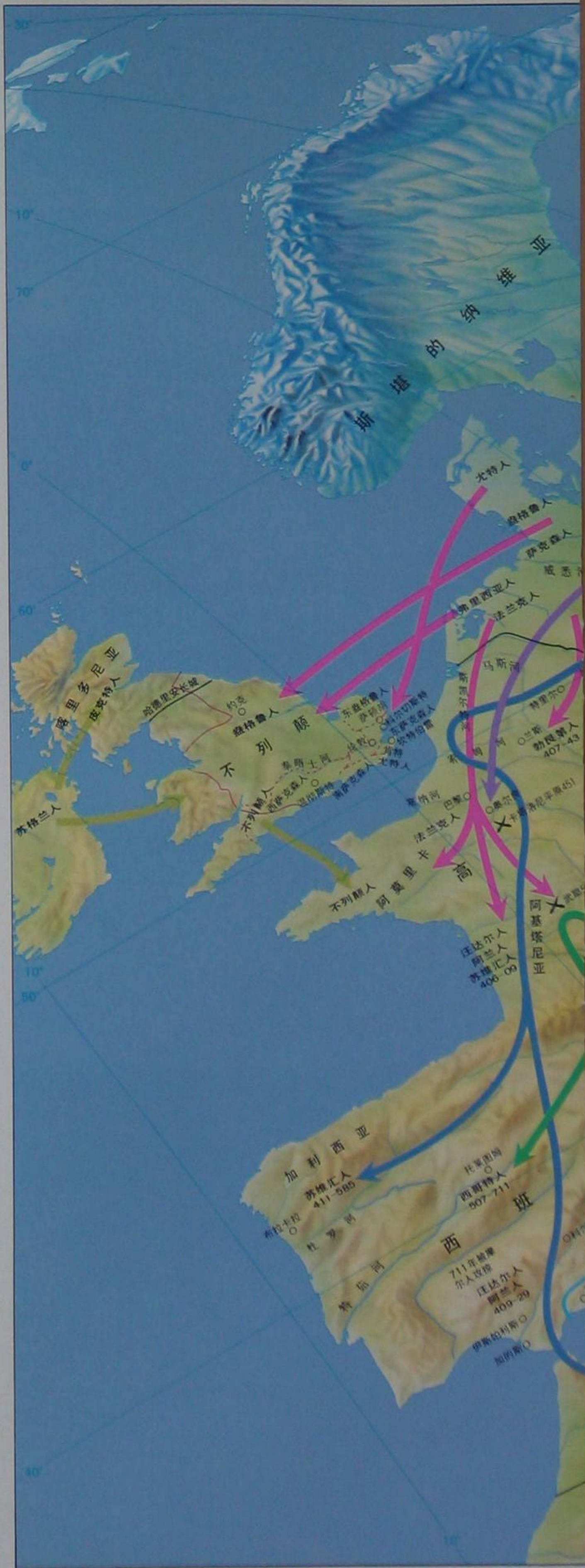
五、六世纪的“蛮族入侵”和日耳曼人、斯拉夫人先后相继在罗马帝国版图内定居这两件事,是传统的欧洲历史的开端。罗马文明与其说是欧洲的,不如说是地中海的。由于阿拉伯人征服巴勒斯坦和北非(见第104页)以及斯拉夫人侵入到巴尔干半岛,切断拜占庭和西方的联系,罗马世界的地中海体系崩溃了,它的权力中心转移到阿尔卑斯山以北的地区。与近东古代文明脱节的欧洲,在那些由边缘进入舞台中心的民族的统治下,开始了独立的发展。

公元前,日耳曼人已经从斯堪的纳维亚半岛迁移到波罗的海海岸的维斯瓦河口附近。此时,“西日耳曼人”向凯尔特人居住的莱茵河东岸扩张(见第84页)。在公元150年前后,“东日耳曼人”也向南移居到喀尔巴阡山脉和黑海北岸。这两股势力对罗马边境的压迫早已开始,但导致整个日耳曼世界骚动的原因是来自亚洲的匈奴人的突袭(见第94页)。首先受到匈奴人影响的是克里米亚和乌克兰的东哥特人(约370年),他们被迫渡过德涅斯特河,驱赶西哥特人越过罗马帝国的多瑙河国界,进入下默西亚(保加利亚)并被允许在此定居。亚德里雅那堡一役(378年),西哥特人打败瓦兰斯 Valens 皇帝,摧毁了罗马的抵抗力量,为其他蛮族打开了西进之路。西哥特人最初企图在希腊定居(396—399年),后转向意大利,410年攻陷罗马,震惊了整个文明世界。但是他们很快掠过罗马进入阿基塔尼亚(418年),在那里建立了图卢兹 Toulouse 王国。406年,在西哥特人之后出现了来自西里西亚和蒂萨河谷的阿兰人、汪达尔人和苏维汇人。在美因茨附近,他们越过了结冰的莱茵河国界,蹂躏高卢三年,到409年翻过比利牛斯山脉进入西班牙。随后来了勃艮第人,他们先是环绕沃尔姆斯城建立了王国;437年匈奴人攻陷沃尔姆斯城之后,443年他们又定居于萨瓦。在西班牙,411年苏维汇人在加利西亚建立王国,到585年被西哥特王国并吞。429年阿兰人和汪达尔人从西班牙渡海到非洲,442年罗马帝国政府承认他们的国王盖塞里克 Gaiseric 为独立君主,533年查士丁尼的大将贝利萨里乌斯 Belisarius 收复北非,汪达尔王国遂亡。在此期间,匈奴人在关

键性的特鲁瓦附近的卡塔洛尼平原战役中失败(451年),首领阿蒂拉 Attila 战死(453年),余部撤退到俄罗斯平原,这就解救了尚留在多瑙河沿岸的日耳曼部族。东哥特人也向南方的希腊迁移,随后进入意大利,493年控制这个地区。在阿尔卑斯山以北,法兰克人和阿勒曼人正在向莱茵河彼岸渗透;而约从440年起,盎格鲁人和萨克逊人逐步占据了约三十年前罗马驻军已经撤走的不列颠东岸和南岸。

这次民族大迁徙并没有摧毁罗马文明的机体,长期以来,罗马人一直有着在帝国境内安顿蛮族“同盟军”的做法。约360年后,萨利安法兰克人被安顿在比利时。西哥特人和其他蛮族只不过是更大规模地寻找定居地。除汪达尔人外,日耳曼人各族首领接受了罗马政府统治者中的职位。他们入侵的目的并不是要摧毁罗马文明,而仅是分享其利。他们中的一些最伟大的首领,著名的如东哥特的泰奥多里克 Theoderic(493—526年),以使罗马人和日耳曼人的和解为毕生使命;然而除法兰克王国外(见第106页)都没获得成功。早期的日耳曼王国天生不稳,这有多方面的原因。信阿利乌斯教的统治阶级和信天主教的臣民之间存在的敌对因素并非不重要,但主要的弱点却是远离家乡的武装集团(平均约八万人,其中只有二万人是战士)力量太小,无法实行永久统治。例外的是法兰克人和盎格鲁-萨克逊人,他们能从日耳曼吸取援军。因此一旦查士丁尼于533年开始光复运动,他们的不稳定就很快地明显暴露出来,只有东哥特人从536年顽强抵抗到554年。

查士丁尼的光复运动是一个转折点。同时和波斯进行战争的帝国政府已过于庞大,不能恢复有效的统治;长期的哥特战争又无可挽救地摧毁了意大利。568年,这个丧失防御能力的国土(保留在拜占庭手里的南部除外)被伦巴德人占领。伦巴德人是另一支日耳曼人,从易北河迁到现在的匈牙利境内。哥特人势力被摧毁,搬掉了法兰克人扩张的主要障碍,确立了他们在西方的优势。亚得里亚海以东的斯拉夫人,随着日耳曼人的西迁,已从故乡普里皮亚特沼泽向外扩张,600年前后越过多瑙河,下到希腊。与匈奴人的入侵赶走日耳曼人一样,另一支亚洲人——阿瓦尔人的突袭(560年前后开始),将斯拉夫人(和伦巴德人)赶进罗马领土,除萨洛尼卡受到城墙保护外,马其顿地区被斯拉夫人永远占领了。罗马的达尔马提亚首府萨洛纳,640年前后落入他们之手。只有希腊南部和伯罗奔尼撒的少数沿海城市仍由希腊人控制。在巴尔干的东部,一支属匈奴人近亲的亚洲的保加利亚人统治着大量的斯拉夫人,并得到拜占庭帝国政府承认(681年)。东南欧人民的早期历史至今仍不清楚,但到八世纪末,独立的克罗地亚、塞尔维亚、保加利亚王国已具雏形。如此,欧洲的面貌永远改变了。亚德里雅那堡战后的三百年,是极端混乱、物质文明倒退的时期,但也是一个新的文明——其性质不是罗马的,而是罗马-日耳曼文明形成的时期。后来的查理曼帝国(见第106页)实际上是这个文明的中心。







1 日耳曼人的入侵 在整个罗马帝国历史上，其边界地区一个又一个地不断受到蛮族劫掠集团的袭击。他们的目的，只是在返回故土前尽可能多地抢些东西。帝国政府有时也允许整个部落进入国界之内，但总是小心翼翼地拆散他们，使他们没有发动统一军事行动的能力。但在公元376年、405年、455年，发生了罗马帝国既无力驱散又不能控制的大规模入侵。亚洲匈奴人的闯入，驱赶原来定居的日耳曼部落（哥特人和汪达尔人）潮水般地涌进罗马境内，引起最严重的动乱。帝国原已吸收许多蛮族，罗马军队中也有大量日耳曼人。现在在匈奴人首次出现约一百年后，他们联合起来在人数上占了优势，摧毁了西部帝国。帝国的东半部（拜占庭）继续存在了一千多年。

2 日耳曼诸王国（下） 时当东哥特国王泰奥多里克在位（493—526年），表示拜占庭光复运动和法兰克人扩张前的形势。

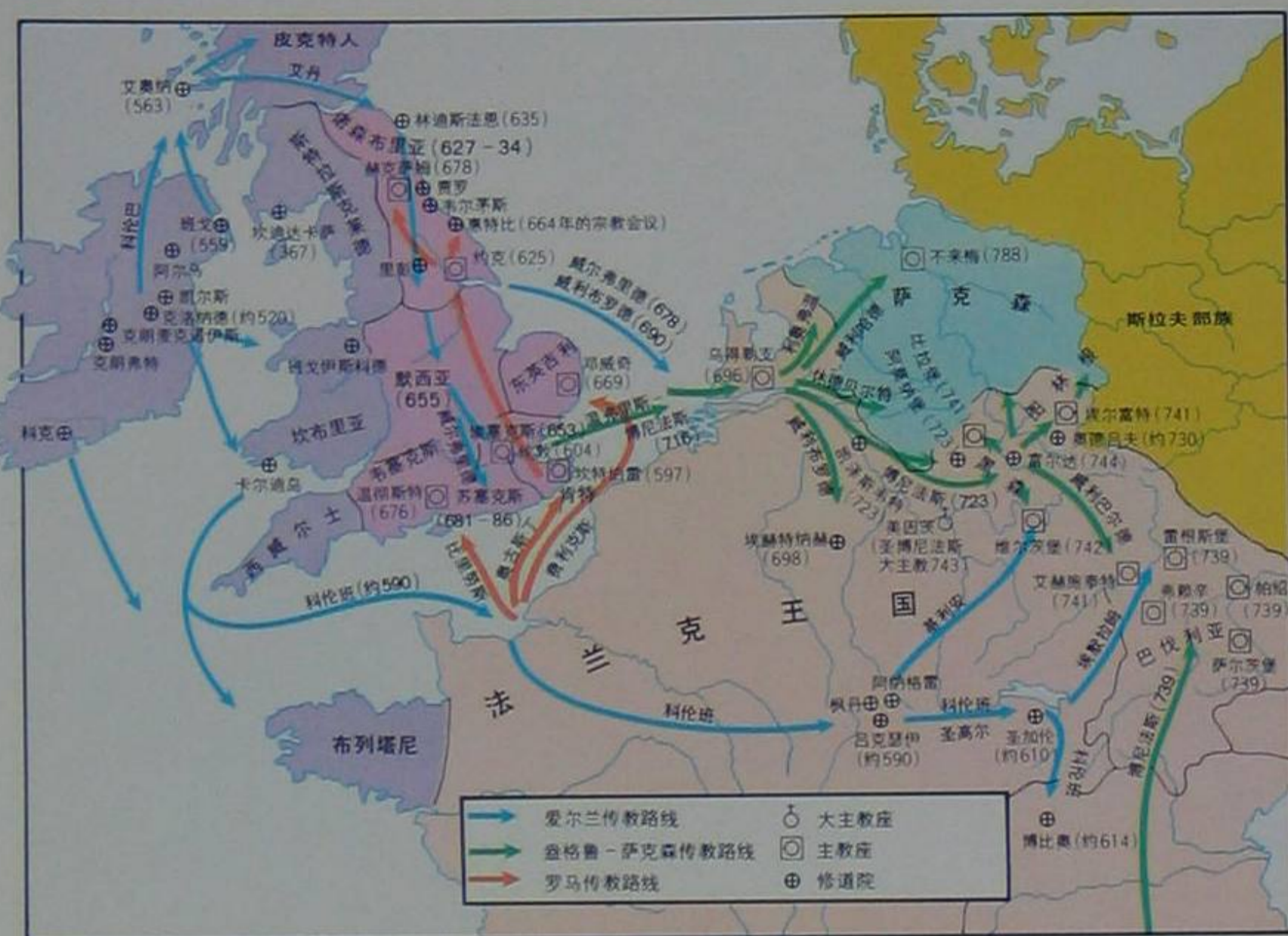


- |               |                       |
|---------------|-----------------------|
| 民族迁徙路线        | 斯拉夫人                  |
| 匈奴人和阿蒂拉的战役    | 苏格兰人和不列颠人             |
| 汪达尔人、阿兰人、苏维汇人 | 东罗马（拜占庭）光复路线          |
| 西哥特人          | 395年罗马帝国疆界            |
| 东哥特人          | 迄626年盎格鲁-萨克逊人在英格兰的居住地 |
| 其他日耳曼人        | 7世纪英格兰的盎格鲁-萨克逊诸王国     |



# 基督教的扩张

## 600 - 1500



基督教史上的头五个世纪，它大体上仍限于在罗马帝国内。除了乌尔菲拉斯 Ulfilas (约 311—383 年) 向哥特传道和圣帕特里克 St Patrick (约 450 年) 向爱尔兰传道外，没有作多少努力向外面的民族传播福音。帝国的衰落因此对教会史具有决定性的影响。早在五世纪时，已用加强宗教上的正统主义等手段来支撑动摇的帝国。特别是卡尔西冬 Chalcedon 宗教会议 (451 年)，既贬斥了埃及、叙利亚和亚美尼亚的一性论派，也贬斥了上美索不达米亚的聂斯脱里派 (他们被逐出埃德萨后，曾在波斯避难)。但是完全改变了教会地位的事件是教皇利奥一世 (440—461 年) 时日耳曼人入侵西欧和 635 年后伊斯兰教的迅速前进。伊斯兰教的发展淹没了五个总主教座中的三个 (亚历山大里亚、耶路撒冷、安蒂奥克) 并威胁第四个 (君士坦丁堡)。西方的总主教座 (罗马) 同样也受影响。北非和西班牙 (后来) 丢掉了。伊利里亚转入不信教的斯拉夫人之手。而在西方，大部分的入侵者虽然是基督徒，但却是阿利乌斯派，并不承认教皇的权力。法兰克人 (497 年始信奉基督教) 和盎格鲁-萨克森人则是异教徒。

格雷戈里一世 (590—604 年) 时，基督教到处都采取守势。一个世纪以后，情况更恶化了。代替统一帝国中的统一教会的，是各方面都明显出现了分裂和瓦解。罗马和君士坦丁堡互争雄长，损害了教会的权力。而在西方，腐败和世俗化的高卢和西班牙教会，大部分是独立的。虽然格雷戈里向不信教的英国派了布道团 (596 年)，但成就就很小。在这样一个严重的转折关头，教皇却来自外面——不是来自官方教会，而是来自波斯的聂斯脱里派、埃及的科普特派以及爱尔兰的凯尔特基督教。这些就是当基督教在它原来的地中海故乡深受迫害时开始传教的团体。

从长远看，爱尔兰布道团的工作是最持久的。但一开始时，东方教会的成就却最为引人注目。埃及是修道院制度的故乡，而修道院制和禁欲主义给予埃及教会 (即科普特教会) 传道的热情，只有后来的凯尔特基督教可与之匹敌。约 340—350 年时，埃及布道团已在埃塞俄比亚

3 爱尔兰人和盎格鲁-萨克森人 (上) 这是早期中世纪欧洲巨大的布道团，其推进的动机是把福音带给大陆上的兄弟。这之中的突出人物是圣博尼法斯 St Boniface (约 675—754 年)。他虽未能使萨克森人信奉基督教，但他不仅恢复了罗马教会的声誉，而且改革了法兰克教会，把他从爱尔兰先驱圣科伦巴和圣科伦班继承来的传道热情传给了它。

很活跃。一世纪后，科普特传教士又沿尼罗河谷上溯，使略土穆和赛伊尼 (阿斯旺) 之间的努比亚王国转归基督教。因为伊斯兰教并不迫害其他宗教，因此使基督教得以繁荣。同时它也允许聂斯脱里派基督教能在伊斯兰教的中心，底格里斯河上的波斯故都泰西封迅速传播开来。七—十一世纪聂斯脱里派教会的扩张，使当时它在规模和影响上都领先于其他基督教。到 1000 年，其信徒也许达到一百万。它有二十五个大主教区和二百到二百五十个主教区，从叙利亚东部穿越中亚直达中国，并向南伸入阿拉伯。印度的基督教 (称圣多马教会) 也几乎可以肯定是聂斯脱里派基督教的分支。

东方基督教的衰落始于十一世纪群众性的皈依伊斯兰教。埃及的科普特教会尤受影响。另外，1097 年后十字军出现于小亚细亚，在穆斯林中培育了新的不能容忍异教的气氛。在中国，除了对纳贡民族象维吾尔人等外，基督教从未取得很大进展。在中亚，蒙古人实行宗教宽容，所以聂斯脱里派教会一直繁荣到十四世纪。到铁穆耳 (1362—1405 年) 即位后开始了迫害。在一些边远地区如印度还保留了少量基督教团体。但到十五世纪时它在亚洲是处于衰亡之中。它的复兴是在近代天主教和新教传教士抵达之后，但不很成功。例外的是西伯利亚，从十七世纪以来这里俄国布道团很活跃。

在西方，复兴的刺激来自爱尔兰的凯尔特教会。它是另一种寺院布道团，起初集中注意其在苏格兰、威尔士、布列塔尼的凯尔特邻居，及后又传到英国，最后到了欧洲大陆上的不信教部落。第一代的重要人物有科伦巴 Columba (死于 597 年) 和科伦班 Columban (死于 615 年)。从科伦巴在艾奥纳建立苏格兰教会始，基督教南传至诺森布里亚 (634 年)、东英吉利

(653 年) 和默西亚 (655 年)。从 664 年起，英国教会服从于罗马而得以统一。科伦班的传教更远及勃艮第以及康斯坦茨湖周围不信教的阿勒曼尼人。他的传教活动的后继者是第二代重要人物如威利布罗德 Willibrord (658—739 年) 和温弗里斯 Wynfrith (或称博尼法斯，675—754 年)。前者传教于乌得勒支附近的弗里西亚人中，后者则在黑森和图林根。他们的目标是不信教的萨克森人，但这些人皈依基督教是后来 (804 年) 在利剑的压迫下实现的。从此开始，基督教在西方扩张的方式往往和政治扩张相结合。不过传教的动机仍很强烈。826 年，安斯卡开始到斯塔的纳维亚传教，遇到猛烈反抗，当地直到十一世纪前还没有最终接受基督教。

对盎格鲁-萨克森的传教意味着基督教在西方开始复兴。当时，罗马和君士坦丁堡已逐渐分裂成两个分离的教会团体——天主教和正教，竞相要取得东欧斯拉夫人的信仰。著名的 864 年的西利尔 Cyril 和梅索迪乌斯 Methodius 的传教活动由于法兰克教会的反对而没有结果，但塞尔维亚和保加利亚被正教赢得。君士坦丁堡也向黑海北岸派出了传教士，867 年基辅有了基督教堂，988 年俄国大公弗拉基米尔受洗。俄国转归基督教是一件大事，为教会打开了一个比其余欧洲合起来还大的地区。1169 年后，首都由基辅移到弗拉基米尔，俄国的布道团向北方和东方发展，把基督教带给不信教的卡累利阿人、拉普人、彼尔姆人、沃季亚克人和马里人。这是一个很大的成就，而又为禁欲的修士制度提供了动力。

再往西，波兰 (966 年) 和匈牙利 (1001 年) 选择了天主教，但为了逃避法兰克的控制，把他们的教会置于罗马的直接保护之下，结果扩大了教皇的权力。从利奥九世 (1048—1054 年) 时起，革新了的教皇积极要求伸张他的领导权，而 1054 年罗马和君士坦丁堡的破裂，激化为永久的分离。教皇的权力由于基督教反击伊斯兰教在西班牙的进攻而扩展，因为教皇发动第一次十字军 (1095—1099 年) 而更盛。想在巴勒斯坦恢复基督教的企图招致代价高昂的失败，但是好战的十字军精神却长期保留。基督教的传播为新的修道僧团，如克卢尼亚克派 (特别在西班牙) 和西妥派 (东欧) 等得到加强，但现在修士通常都紧随在征服部队之后出现。在十三世纪时，托钵僧团 (圣芳济派和多明我派) 和平传道于亚洲和非洲，只是其成果不大；不信教的普鲁士由武力征服 (1231—1283 年)。1387 年，为了要继承波兰王位，立陶宛公国，欧洲的最后一个人不信教国家，也转依天主教。这是西欧基督教的最后成功。接着就是西班牙的征服运动参加者 (Conquistadores)，以其具有的十字军精神，把天主教带到美洲，揭开了新的一章。

1 亚洲的基督教 (右) 基督教的扩张，从一切实际效果来看，波斯的聂斯脱里派的工作是世界史上很重要的一章。其成员数目无精确统计，但一定在百万以上。他们的传教活动跟着当时的贸易海路和陆路进行。在被宽容了好几个世纪后，他们最后成了由十字军煽起的不宽容情绪的牺牲者。

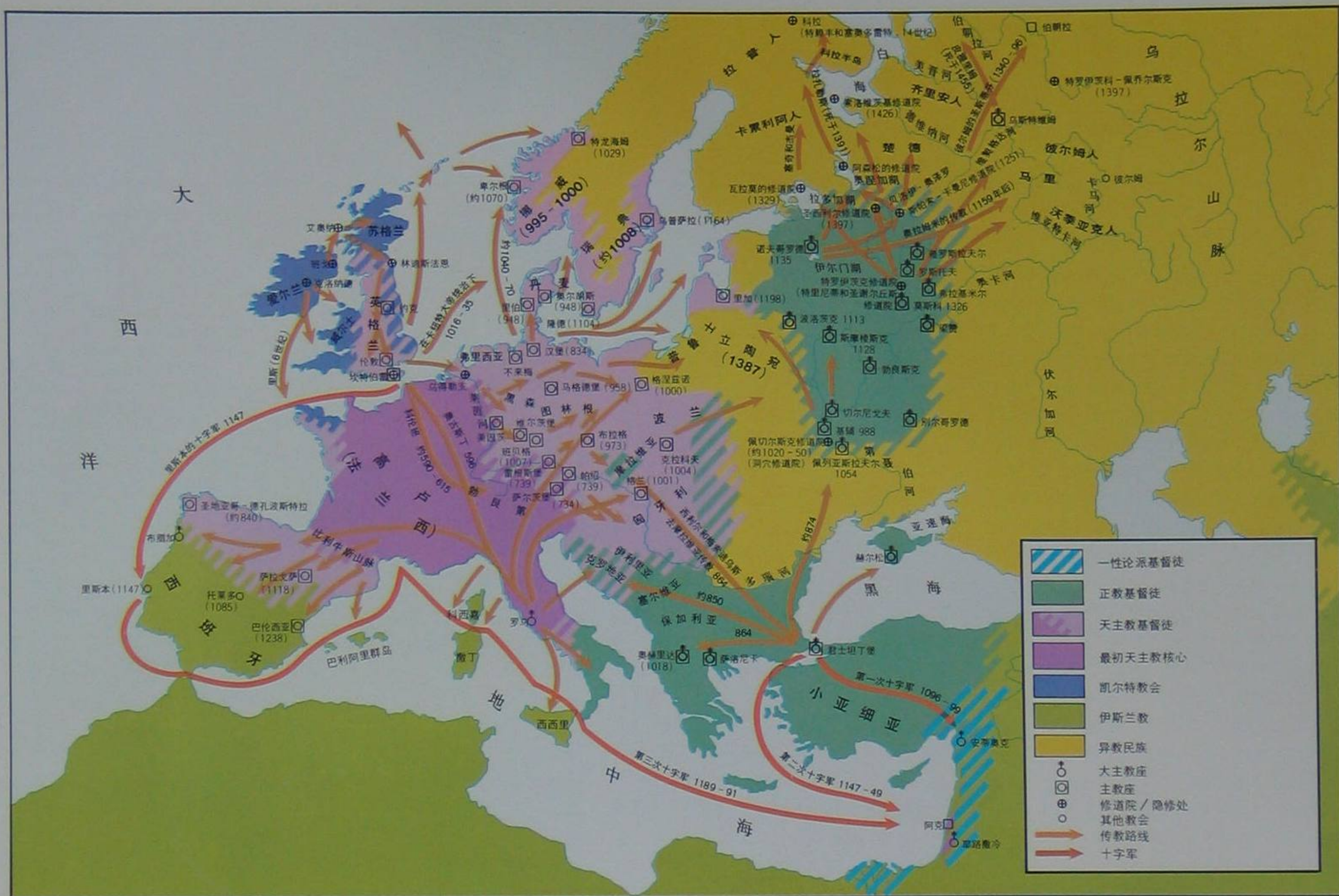
2 欧洲的基督教 (右) 主要的推进是在莱茵河、多瑙河一线的北面和东面。这两方面法兰克教会都领先。十一世纪时，看到辅助性的向西西班牙的推进，而罗马和君士坦丁堡则竞相吸引巴尔干人的皈依。随着 1387 年不信教的立陶宛的皈依，整个欧洲至少名义上全是基督教的了。俄国教会则仍努力从事向白海和乌拉尔的巨大传教活动。



圣安德烈和圣彼得 (上) 这是利比亚沙漠中的巴维特修道院的一幅画像，显示了东方基督教的禁欲精神，有助于说明它为何千余年来仍是强大的传教力量。









# 犹太人的流散

## 70-1497

两千多年来的犹太人的历史，是一部向外散布、向内聚合的历史。从摧毁第一圣殿和放逐到巴比伦（公元前586年）之时起，犹太人的故乡屡被强大而又掠夺成性的帝国袭扰，其中最后一个是罗马帝国。公元前63年，犹太被罗马将军庞培所征服，成为罗马的一个保护区，于公元44年最后被置于罗马总督直接管理之下。结果宗教、政治和民族关系均显得紧张，66年达到高潮。当时一伙犹太教徒起事反抗罗马，控制了耶路撒冷。这次起事被韦斯帕西安和梯特所粉碎，他们于70年重又夺得耶路撒冷，并摧毁了圣殿。三年之后，最后一个犹太教徒堡垒，死海上的马萨达堡也告陷落。后来，皇帝哈德良 Hadrian 打算把耶路撒冷罗马化，使所有重建圣殿的希望落空，激起了132年的第二次犹太人起事。但三年后亦被镇压。

犹太的政治、军事和宗教挫折并未影响罗马帝国其他地方犹太人的地位，甚至也未影响居住在巴比伦的大多数犹太人。犹太人从其主要居住地（巴勒斯坦、小亚细亚、巴比伦、埃及）向欧洲移动开始于希腊化时代末期，并受到罗马帝国并吞犹太的刺激。公元前一世纪中期，犹太人已居住于罗马城，后来他们尾随罗马军团而散布各地。虽没有确切的数字，但据估计他们占罗马帝国人口十分之一，在文化宗教生活中起作用，并享有便于遵守犹太教仪式的法律特权。

犹太教在公元70年的挫折后又复兴起，至少部分原因是由于犹太人的宗教于公元前586年第一圣殿被摧毁后的演进所致，以圣殿和供奉牺牲为基础的制度，完善化为一种以犹太人会堂和祷告者为基础的制度。这种新的宗教形式，是在放逐于巴比伦后，在新型的宗教领袖“沙夫林”sofrim（文书或文人）指导下发展起来的。沙夫林后来发展为法利赛 Pharisees，最后又成为拉比 Rabbis。犹太教进化的第二个重要因素，是犹太民法和宗教法的法典，它由教长拉比·犹太于200年左右完成于巴勒斯坦，称米希那 Mishnah。这个法典成为巴勒斯坦和巴比伦的犹太学者们继续研究的基础，有关讨论保存在泰尔莫德 Talmud 之中，今天仍是传统的犹太教行为和信仰的根据。

罗马帝国四世纪时接受基督教为官方宗教，使犹太人的地位变坏。帝国制定出限制法令。其后继之国，特别是西哥特西班牙也有类似规定，并最后禁止了犹太教。不过穆斯林于711年征服西班牙使其不能执行，于是出现了西班牙犹太人的“黄金时代”。与此同时，罗马帝国的分裂影响到犹太人的经济活动。原来他们与其他民族集团并无不同，但约到六世纪时发生了变化，犹太人变得特别从事于国际和地区贸易。有许多内外因素，包括犹太人广泛散布于伊斯兰土地上和整个基督教欧洲，其团体的巩固性，语言交流的比较容易，以及以“泰尔莫德”为基础的统一贸易法等都利于这一转变。这种趋势又为以下因素所加强：一些地方

逐渐排斥犹太人占有土地（特别是在北欧），封建制度的巩固，以及没收犹太人的财产和加以驱逐的经常威胁。卡罗林朝的统治者，知道犹太人在国际贸易中的作用，赐给他们特别证书，保证保护他们，授予贸易特权，并让他们有权按自己的法律管理自己。

十和十一世纪，起初明显包括商人的犹太移民点建立于莱茵河谷。后来他们又往东散布，十三和十四世纪时到达波兰。在这里犹太人继续使用他们的日耳曼方言，被称为意第绪语。但犹太人在商业上的优势日渐衰落，出现了本地的基督教商人阶级，这种商人行业实行着排斥其他商人的政策。犹太人被迫更加从事信贷（由于教会禁止高利贷，它至少在理论上不许基督徒做），并取得了主要地位（不过并非垄断地位），在法国北部、英国、德国及北意大利尤其如此。于是他们十分用得着，时常在需要的时候向城市穷人提供小额贷款，并经常是国王、王公和城市当局的贷款和税收之源。国王等则继续赐给犹太人以特许证，保证其人身和财产安全，进行宗教礼拜的安全，以及有权实行社团自治，因而使犹太法律和制度得以发展，使犹太的宗教传统永久化，并使其文化生活进步。

与此同时，教会越来越对犹太教采取了敌视态度（特别是1179年和1215年的第三、第四次拉特兰宗教会议），而游方托钵僧的煽动说教又激起群众的宗教狂热，犹太人的地位便严重恶化。他们被强迫纳税，经济活动受严格限制，配带特别标志（通常是黄色），居住于特别的地区 ghetti（这一名称1516年首次在威尼斯采用，但其制度则存在更早），而且还毫无根据地诬为在宗教仪式上进行谋杀、血腥诽谤、亵渎神明，以及使用毒药等（最后一项诬蔑在1348年黑死病时尤甚）。这一社会、经济、宗教仇恨的汇集，再加上认为犹太人是天主教社会之外的异己团体，导致多次发生驱逐犹太人的事件。不过他们常常又被召回，因为他们的离开引起经济生活的瓦解。但随着其他财源的出现和西方经济的发展，他们的作用变得很小了。西方统治者一个接着一个地把他们全部从其国土上赶走。英国是1290年，法国是1394年，西班牙为1492年（由此开始了塞法迪姆人的流散），葡萄牙为1497年（不过这里有许多人，包括从西班牙赶来葡萄牙避难的人，被强迫改宗基督教，但其中很多后来也逃走了）。

许多德国城市中的犹太人被驱逐。这样，1497年之后，犹太人不再居住在西欧和大部分中欧地区。犹太人的居住及文化中心只剩下北部意大利，少数德国城市，奥斯曼帝国，尤其是波兰和立陶宛。直到十七、十八世纪，在理性主义、重商主义和启蒙思想影响下，犹太人才重被英、法和荷兰等国接纳。法律上的解放——虽然并不经常被社会上所接受，却不得不等到十八世纪末和十九世纪。



七枝烛台(上) 公元70年，罗马镇压犹太起事摧毁圣殿时，由梯特从耶路撒冷圣殿带到罗马。







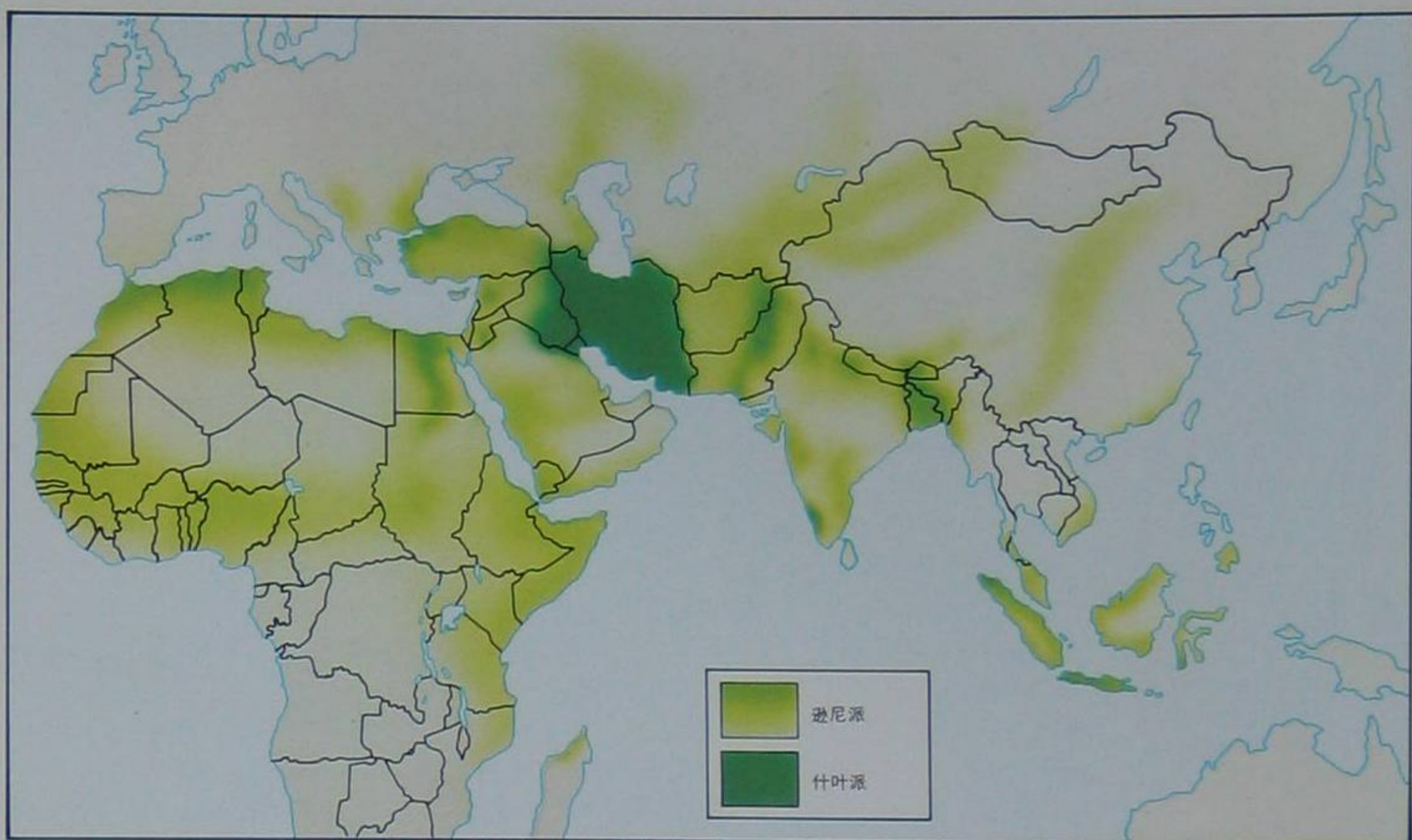






教徒仍然让遵守自己的信仰，只是要交一种税。到阿拔斯王朝(750—936年)继立，巴格达(建于762年)取代大马士革成为帝国的都城时，情况发生了变化。权力这时从少数阿拉伯征服者转入非阿拉伯人、特别是许多专业人员和商人阶级手中，大规模的改宗变得普遍起来了。阿拔斯权力的极盛时期，有前所未有的繁荣、辉煌的建筑和兴盛的文化，但一世纪之间帝国的统一就开始瓦解。936年，原来在各方面都具有绝对权力的哈里发，只保留了他的宗教职能。之后阿拉伯的历史就成为分立的各王朝的历史了(见第134页)。

伊斯兰教仍是巨大的宗教势力并继续得到信仰者。它的兴起部分是穆斯林征服者扩张的结果。但其精神的征服至少和它的武力征服同样强烈。一些改宗无疑是机会主义的。在穆斯林欧洲，较少基督徒背弃他们的宗教，而在亚洲和非洲，古兰经的教导以及它的怜悯和同情的启示，是受到处于穆斯林统治下的人民自由信奉的。其他地方则这种新信仰是由穆斯林商人传播的，属于这一情况的有印度尼西亚和马来半岛(见地图三)以及南撒哈拉非洲，这里伊斯兰教最早传入马里王国，由此(约1350—1385年)往南传入后来尼日利亚伊斯兰中心之一的卡诺。伊斯兰教的兴起带给世界史上力量对比的变化是巨大的，并一直延续到今天。



4 今天的伊斯兰教(上) 伊斯兰教是最后兴起的一个世界大宗教。约有四亿穆斯林，占地球人口七分之一，从摩洛哥直到印度尼西亚，北至西伯利亚边界，南及桑给巴尔，其据点遍及全世界。今天主要的穆斯林国家，依教徒

数计，有印度尼西亚、孟加拉、印度和巴基斯坦。地图上的深浅色表示今天世界上正统派(逊尼派)穆斯林居民的密度。什叶派大部分只限于伊朗。





# 法兰克王国的兴起

## 482 - 814

Refecta uocabatur almesfir  
 qfrone dr nofter ut quod  
 tempore noftere motali  
 taur ex sequimur. In  
 motalraur taur munar  
 onstiquamur poyam  
 ORATNS QUEOI  
 CENOC SUN VI FR  
 MAIOREINHIRL m  
 OREMUS dilectar  
 simi nobis pro ecclie  
 fla fedi ut eam dr de  
 dnt nofter pacificare acur  
 radire dignetur totaorbetera  
 infubiaent et principatur

卡罗林文字(上) 九世纪初福音书手抄本的一页,是在康布雷用当时采用的便于读写的字体写的。这一字体几乎为所有法兰克统治区的书籍采用,它成为当代字体的基础。

死于511年的克洛维 Clovis 及其子孙们的征服行动,使法兰克人成为所有继承罗马的蛮族中最强大和最重要的力量,并奠定了主宰西欧三个多世纪的法兰克霸权的基础。克洛维的父亲希尔德里克 Childeric 的坟墓,发现于1653年。他葬于五世纪时法兰克人所掠夺的领土的中心图尔内 Tournai,在一个罗马墓地中。其坟巨大富丽,并无特别的蛮族气息。希尔德里克并不是唯一的法兰克统治者,居住在莱茵、摩泽尔、马斯诸河谷的法兰克人还有别的领袖和国王。克洛维不仅粉碎了这些对手的力量从而统一法兰克人于他的统治之下,而且在东西两面都把他的政权大大扩大到邻近民族。他对于图林根人和阿勒曼人的胜利,使法兰克的影响及于莱茵河以东的日耳曼人,是法兰克史以及欧洲史上的重大事件。他于486年在苏瓦松击败了“罗马人之王”西亚格里乌斯 Syagrius,二十年后又在普瓦蒂埃附近的武耶

击败阿拉里克二世 Alaric II 和西哥特人,由此主宰了大部分高卢,而阿拉里克二世就只限于占据西班牙和塞蒂马尼亚沿海地区了。克洛维的子孙更扩大了他的王国,他们不仅把法兰克的领土向东扩张到多瑙河中部,而且还征服了勃艮第人,并把东哥特人赶出了普罗旺斯。

这些扩张多半是由征服而不是由殖民完成的。一些法兰克人居住到了北高卢,但他们大部分仍继续住在东北部,那里日耳曼语保持到现在(见地图2)。克洛维从巴黎实行统治,但在高卢当地居民很少被取代,所以法语是从拉丁语发展而来,日耳曼语汇(如 bleu 蓝色)相对的要少。政府大部分仍掌握在高卢-罗马贵族出身的主教和伯爵手中。这些贵族由于克洛维信奉了正统基督教,所以宁愿接受法兰克的统治,而不愿接受早先已信奉了阿利乌斯教异端的勃艮第和西哥特人的统治。

虽然克洛维及其后继者得到高卢-罗马人

这么重要的支持,但他们的权力最终还是依靠法兰克军队,而征服的重要动机之一就是取得战利品、土地和岁入,以此来报偿和维系其战士的忠诚。到六世纪中期,扩张的第一时期过去了。法兰克国王必须以自己的地产和岁入来赏赐给部下和捐赠给教会。由于这样做,他们减少了自己的财富,而到一定时间,他们的权力也转到那些最受王家恩宠的家族手中。有许多这样的家族,但到七世纪中期时,出现了最重要的两个家族。他们成为国王的总管,担任官相职务。一个家族来自东部传统的法兰克地区的澳斯特拉西亚,另一家族联系着卢瓦尔河以北新地区诺伊斯特里亚。这两个敌手之间的冲突687年终结于特尔垂 Tertry 之役。澳斯特拉西亚地方靠近亚琛的赫斯塔尔的丕平是胜利者。他随后就在法兰克王国取得统治地位,并保持到714年死去为止。他的儿子“大锤”查理·马尔泰尔 Charles Martel, 'the Hammer'



1 法兰克的扩张:最初情况(上) 上图表示在克洛维及其子孙时,以引人注目的速度从靠近莱茵河的老巢扩张其王国而不断削弱罗马及蛮族统治者,尤其是西哥特人与勃艮第人。到540年,他们成了大部分高卢的主人,在东方还有广阔的保护地。



2 语言分界线(上) 原先属罗马帝国,现在说日耳曼语和相近的荷兰语。佛兰芒语的地区,就是日耳曼入侵者最先征服和定居的地方。在这一区域以外,日耳曼人的征服就没有伴随着象上面那样稠密的移民,源于拉丁的当地语言发展成为现代的罗曼语。在被说入侵者语言的居民包围着的罗马城市周围,罗曼语也保存了很久。





(卒于741年)，很快又取得这种地位，卡罗林家族由他而得名。

当梅罗文加王朝 Merovingians (由于克洛维的祖父梅罗维而得名) 继续当政时，上述这些人已经作好执政的准备。可是在751年，情况发生了变化。查理·马尔泰尔的儿子“矮子丕平” Pepin the Short (卒于768年) 得到教皇的批准和支持，自己当了国王，建立了新的卡罗林王朝。教会继续是这一王朝的支柱，而约克的阿尔克温 Alcuin 是查理曼的主要顾问之一。新王朝负起了法兰克统治者传统的职责，领导远征，保卫领土反对过去的敌人如弗里西亚人和萨克森人，并抗击由穆斯林征服西哥特西班牙而引起的新威胁。查理·马尔泰尔最有名的胜利是732年反对穆斯林侵略者的普瓦蒂埃之役，这一胜利被当作最伟大的时刻，标志着法兰克人，特别是卡罗林人成了基督教的保卫者。保卫者的角色最初由克洛维取得，后来特别戏剧性地表现为于800年圣诞节在罗马给丕平之子查理曼(查理大帝)加冕皇帝。查理曼由于征服了萨克森人并使之改宗基督教，取得伦巴第王国而解除了对教皇的长期威胁，在法兰克土地和穆斯林西班牙之间建立了马克(March)，即缓冲地带，因而真正建立了帝国的和基督教的霸权。

但这一霸权是个人性质的。806年，查理曼打算把他的帝国在其三子间分割，这一计划由于他活着时他的两个儿子都死去而落空，于是就使仅剩下来的“虔诚的”路易 Louis the Pious(814—840年)能够继承整个帝国。在计划这样的分割时，查理曼是遵守着分割王家直辖领地的法兰克习惯，这种习惯曾使他和他的兄弟卡尔洛曼分享遗产三年(见地图4b)。这一习惯还可上溯到克洛维死时他的四个儿子分割遗产。这种十分复杂的分割并不意味着王国的瓦解，它仍被当作一个单位并且有时也是团结的，但却制造了许多内部冲突的机会，当梅罗文加王朝之末内争似乎远多于对外征服。


卡罗林王朝时法兰克又开始重新扩张。但这次和梅罗文加时不同。它导致许多澳斯特拉西亚的法兰克人取代了高卢-罗马人后代去当伯爵和主教。这些王室政府的代理人第一代时总的来说是忠于丕平和查理曼的，但他们的后裔就倾向于损害王国来谋自己地方的私利。九、十世纪间，当他们从王家权力的约束下解放出来时，其中一些人就建立了自己的独立公侯国，而国王一度对他们只能要求理论上的管辖权。从此法兰克的霸权被分割和分裂所破坏，但它的一些机构和遗习直到今天仍对欧洲史有着强烈影响。



4a 587年的法兰西亚(上) 587年条约是克洛维后裔瓜分法兰克王国的许多协定之一。希尔德贝尔特的那一部分实际上由他的母亲、西哥特布伦希尔德所统治。她掌握法兰克政权直到513年她被处死为止。

4b 768年的法兰西亚(上) 卡罗林时继续实行着分割王国的习惯。矮子丕平死后(768年)他的两个儿子瓜分了他的遗产。长子查理曼领有澳斯特拉西亚的重要地区，直到卡尔洛曼死去(771年)，他才继承了全部领土。

在亚琛的教堂(右) 查理大帝在西欧的广泛权威，可自在亚琛建造的一座巨大而复杂的宫殿得到反映，亚琛这个地方被当时的一些人当作“第二个罗马”。宫殿包括这座教堂，它以建于六世纪的拉文纳的圣威塔勒教堂作为原型。圣威塔勒是为纪念在意大利获胜的另一伟大皇帝查士丁尼而兴建的。



3 查理曼帝国。查理曼在罗马加冕后不久，在比利牛斯山外建立了马克(即边区省)，这时法兰克帝国达到其最大版图。法兰克领土的最重要扩张，是查理曼774年取得意大利的伦巴第王国，以及他挫败了长期坚决的抵抗而征服萨克森并使他们接受基督教。

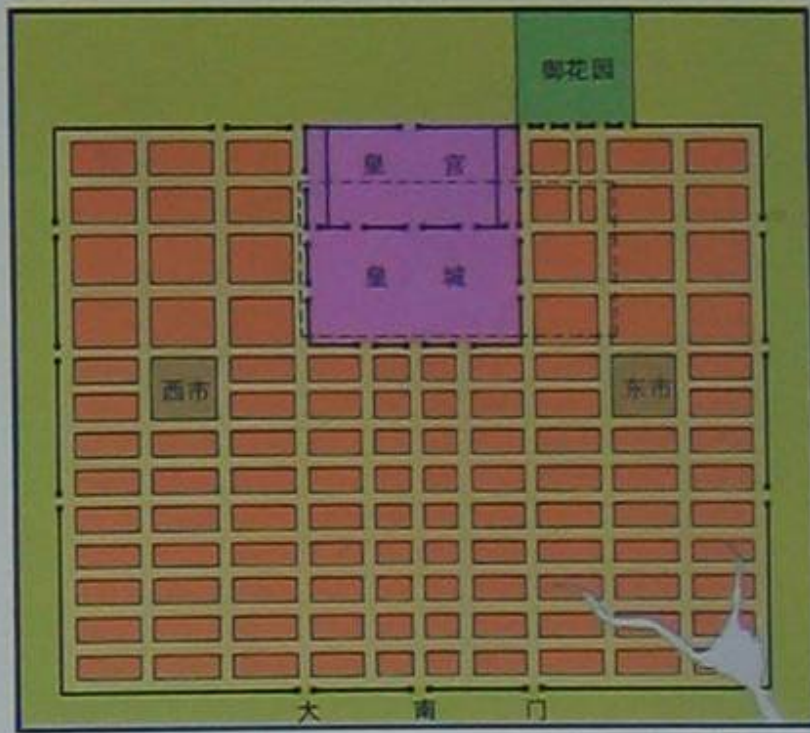


# 814年的欧亚世界

当814年法兰克皇帝查理曼死时，欧洲和亚洲正从蛮族入侵的浪潮中走向恢复。这一入侵开始于四个世纪之前，它破坏了中国、罗马和印度文明，并切断了古典时代欧亚间的联系（见第94页）。事实表明这个恢复是短命的。在随后的那个世纪中，欧亚大陆的所有文明都陷于退步，有些甚至中断。但以消除野蛮状态为代价而取得的成果，尤其是定居的文明区域的扩展则是长期的。到814年，有好几个强大的帝国从大西洋连续延伸到太平洋。在它们的庇护下，一些具有高度文明的新国家形成于其南翼，其中有苏门答腊的斯里维贾亚 Srivijaya 帝国和爪哇的沙伊伦德拉 Shailendra 帝国。在远东，中国唐朝的疆域扩及塔里木盆地和帕米尔。在西方，法兰克重新统一了阿尔卑斯山以北原先属于罗马帝国的领土。但决定性的因素是伊斯兰教的惊人扩张（见第104页）。它于676年使哈里发的统治及于布哈拉和撒马尔罕，并在东西方之间建立了重要联系。当751年在塔拉斯河 Talas river 一次历史上决定性的战役中阿拉伯对中国取得胜利后，这两个边界相邻的大国统治着中亚。再往北，在欧亚草原的西部尽头，是这一地区自公元前三世纪西徐亚权力崩溃以来所仅见的最文明的哈扎尔 Khazar 帝国。哈扎尔约740年皈依犹太教，它统治着辽阔的地区，西及桑巴特（未来的基辅），南至赫尔松。其首都伊蒂尔，是人口繁盛、文化发达的城市，为当时巨大贸易中心之一。只是印度当笈利沙（戒日王）Harsha 的短命帝国（606—647年）崩溃后，未能重新得到某种统一，而阿拉伯人自711年征服信德以来，仍一直留在那里。

由于情况较为稳定，使得横跨欧亚的联系得到恢复。中国的唐王朝不寻常地开放了对外接触，而广大的地区统一在阿拉伯统治之下导致贸易的大规模发展，750年阿拔斯王朝继立以来尤其显著。外交关系也变得更密切了。著名的哈里发哈伦·拉希德 Harun Al-Rashid (786—809年) 于797年和801年遣使至查理曼处，并于798年派遣使臣和唐朝皇帝订立同盟条约。758年，已有一个大的穆斯林商人团体在广府（广州），而一世纪后，我们又听到有中国人在巴格达。在遥远的英国，和查理曼有着密切外交关系的默西亚的奥法（757—796年），还发行了一种金币，是仿效哈里发曼苏尔于774年所造的第纳尔的。所有这些都表明在欧亚大陆中心地区的这边和那边存在着活跃的贸易。中国的瓷器誉满中东，并大批发现于远及塔耳苏斯和开罗的九世纪遗址中。从751年塔拉斯之役被俘的中国人那里学来的造纸术，迅速传遍伊斯兰世界，于900年已抵西班牙，在哈伦·拉希德时，第一批造纸厂已在巴格达运转。

虽然唐代文明755年后已越过其顶峰，但中华帝国于814年时仍处于优越地位。以任何标准来衡量，中国和伊斯兰，甚至印度和印度支那诸国，都远超过欧洲的文明水平。可以作为例子的是801年贾耽按一里为一寸的比例制定中国地图时，西方的地理知识仍停留在神话中。他们相信耶路撒冷是世界的中心，而尼罗河、幼发拉底河和恒河都同源于一伊甸园。在建筑学方面，也没有同时代的欧洲建筑能及当时爪哇的普兰巴南 Prambanan 所建神庙的辉煌壮丽。



2 长安（左） 设计为巨大长方形。从东到西九点四公里，自北至南八点四公里，有十一条南北大街，主要大街从皇宫直达南门。有十四条不下一百五十三米宽的东市大道交叉，分全城为一百零六个坊。长安城内约有一百万居民，另在郊区也有一百万人。722年，它已有九十一所佛教寺，十六座道观、四座袄教寺院和两座聂斯脱里基督教堂。



3 君士坦丁堡（左） 君士坦丁堡从未发展到超出泰奥多修斯城墙（约390年）之外。在墙内还有许多空地。历史学家倾向于夸大它的人口，在九世纪初约比二十五万略少。但它仍是欧洲最大的城市，也许科尔多瓦除外。它远胜于任何基督教西方的城市，包括当时处于衰落状态的罗马在内。





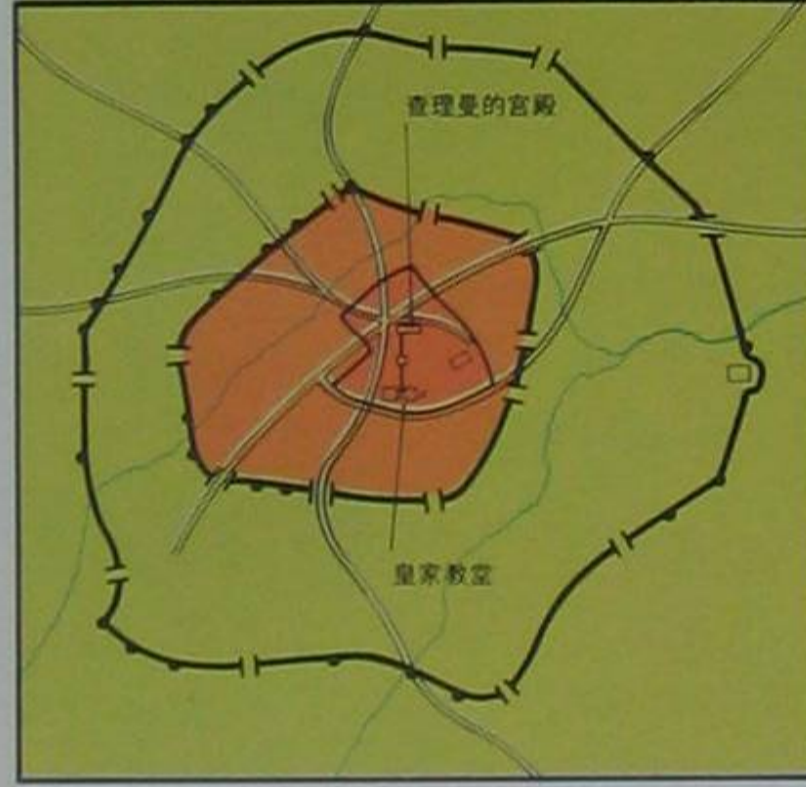
4 巴格达(右) 由哈里发曼苏尔兴建于762年。修建时雇用十万人。圆城直径为二千六百三十八米,环以围墙,并有三百六十座高塔。但由于人口增长它立即就显得太小了。到哈伦·拉希德时,它南面发展到郊区哈尔,该处为贸易及艺术中心,东面到达哈里发新官达尔希拉法附近的住宅区。814年时它也许是世界上最大的城市。



5 科尔多瓦(右) 科尔多瓦住着约五十万穆斯林、基督徒和犹太人,八世纪末已是君士坦丁堡以西的首要城市。原初有城墙的城市作矩形,倚河而筑,墙周约四公里,其外是一系列郊区。据当时阿拉伯作家所记,科尔多瓦有四百七十一座清真寺,二十一万三千零七十七所工商业者房屋,六万所官吏和宫廷人员住宅和八万零四百五十五座商店。它还有一所国际闻名的大学。



6 埃克斯-拉-夏佩勒(右) 在八世纪九十年代查理曼开始兴建宫殿和礼拜堂之前,关于他的住所几乎一无所知。这里很明显没有城市的意味,虽然宫殿吸引了少数基督教和犹太商人,一些官吏828年也在此建有住宅。巨大的罗马式教堂(四十八点六米长,三十五米宽)是感人的,但埃克斯仍然很小,其人口也许从未超过两、三千人。九世纪后半期它被维金人所摧毁。当代城市亚琛则是在十二世纪的新基础上发展而成。



卡罗林帝国虽然很难比得上哈扎尔人控制的区域,其规模仍引人注目。但它正和屏障于罗马帝国北面的保加人帝国一样,事实上只是蛮族军队征服的结果。当查理曼死后三十年,其战斗力量衰落,帝国就分裂了。这种帝国可以是一种危险的军事力量,如811年克鲁姆(802—814年)领导下的保加人曾使罗马皇帝尼塞福鲁斯遭到毁灭性的失败。但它们和中国、罗马、哈里发国家不同,缺乏资源和组织,特别是缺乏财政机构和官僚机构来使它稳定。东罗马帝国被阿拉伯人和保加人所封锁,在780—820年间是衰弱和无能为力的。751年,伦巴德人征服了拉文纳,驱逐了皇帝的总督(Exarch),此后东罗马在意大利的权力就只是名义上的了。这使得查理曼于800年能篡取皇帝称号。但赫拉克里乌斯王朝和伊索里亚王朝诸帝的贤明治理使拜占庭不但存在下来,并于巴西尔一世(866—886年)和利奥六世(886—912年)时达到显著的复兴。对照西方,这时却是封建主义由其故乡传播于北法,变成地方性特色的时期。查理曼曾打算使伯爵成为可撤换职位并派遣王室代表(missi dominici)监督其活动以遏制贵族势力,但这一制度过于粗糙,难于工作。查理曼死后不久,封君和封臣的关系取代了统治者和下属的关系成为政治社会的纽带,王室权力走向没落。

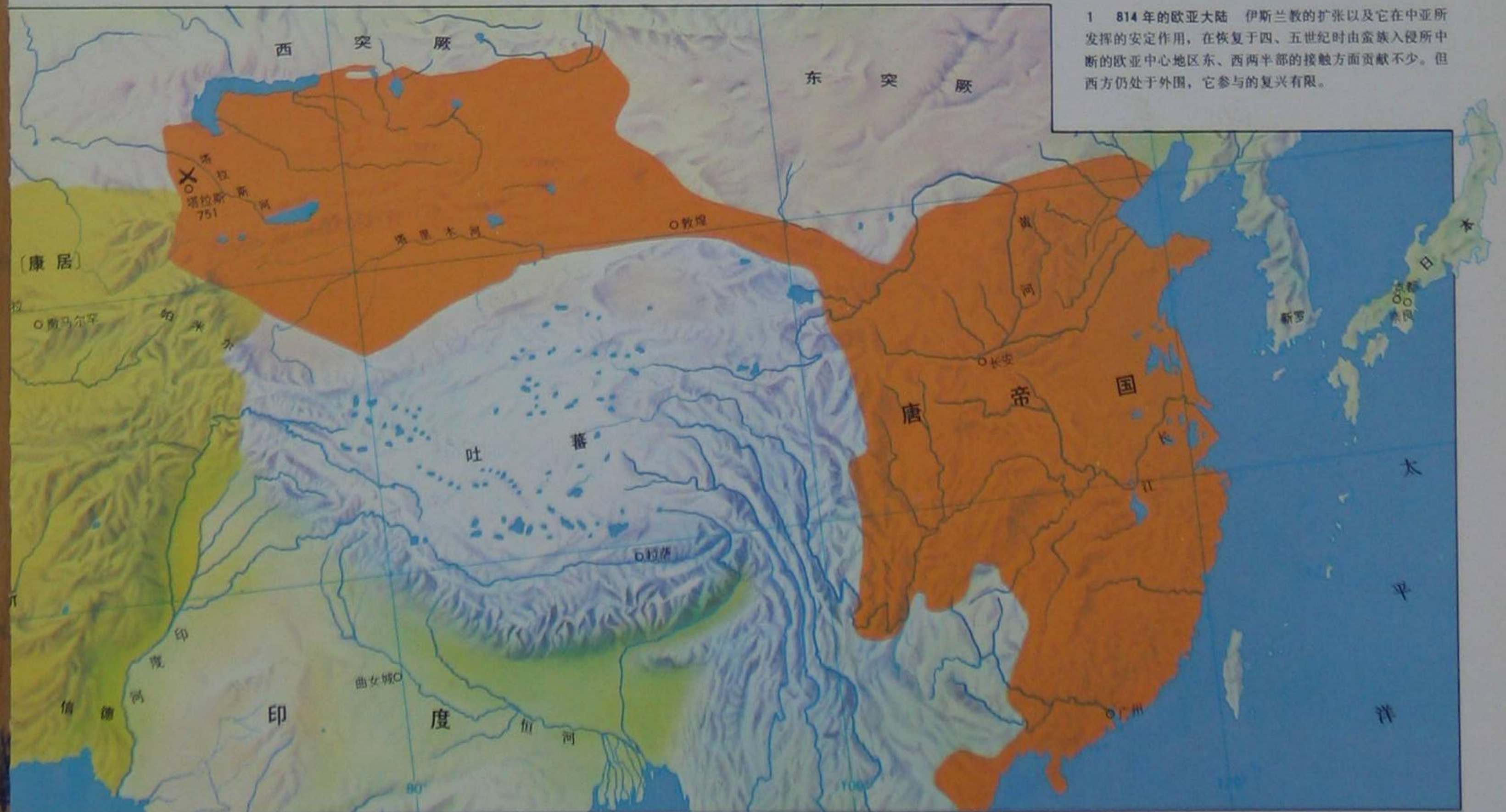
这一时期,欧亚大陆上各文明的比较,没有比它们的首都能更好地显示出来的了。法兰克帝国以落后的农业经济为其特征,所以没有首都。罗马处于完全的衰落状态,查理曼从800年直到814年他去世未再访问过,而且也没有迹象表示他曾想使它复兴。可能他曾幻想于埃克斯-拉-夏佩勒 Aix-la-Chapelle 创建永久都城,在那里他为自己建立了一座宫殿,并按照罗马帝国在西部的最后首都拉文纳的圣维塔里教堂的模型修建了一座宏大华丽的教堂(见第106页)。但他也很少到那里去。卡罗林诸作家夸张地把埃克斯描写为“王城”(urbs regalis),但



湿婆庙(上) 爪哇普兰巴南九世纪时巨大的湿婆庙,表现了当时佛教影响的深远和印度尼西亚文明艺术和建筑的显著成就。只有大马士革、凯鲁万和科尔多瓦的巨大清真寺,在规模和精美上可与之相比。

它似乎从未超过两千居民,无论如何不能和东罗马的首都君士坦丁堡或倭马亚西班牙的首都科尔多瓦 Cordoba 相比,和唐朝的首都长安相比就更小了。即使在762年阿拔斯王朝的首都巴格达建立后,长安仍是欧亚大陆上无与伦比的城市,所以日本大和朝廷的统治者以长安作为其平城都(奈良,710年)和平安都(794年)的模式。在西方,没有城市能和科尔多瓦相比,它最著名的时期当为十世纪(912—961年)。但最了不起的现象是巴格达的惊人的兴起,它于哈伦·拉希德死时才从原来的圆形城马迪纳阿萨拉姆 Madinat as-Salam (“和平之城”)发展出来,到814年已占有九十平方公里的面积,相当于以其外部大道为界的现代巴黎。西方要赶上它还有遥远的路程要走。

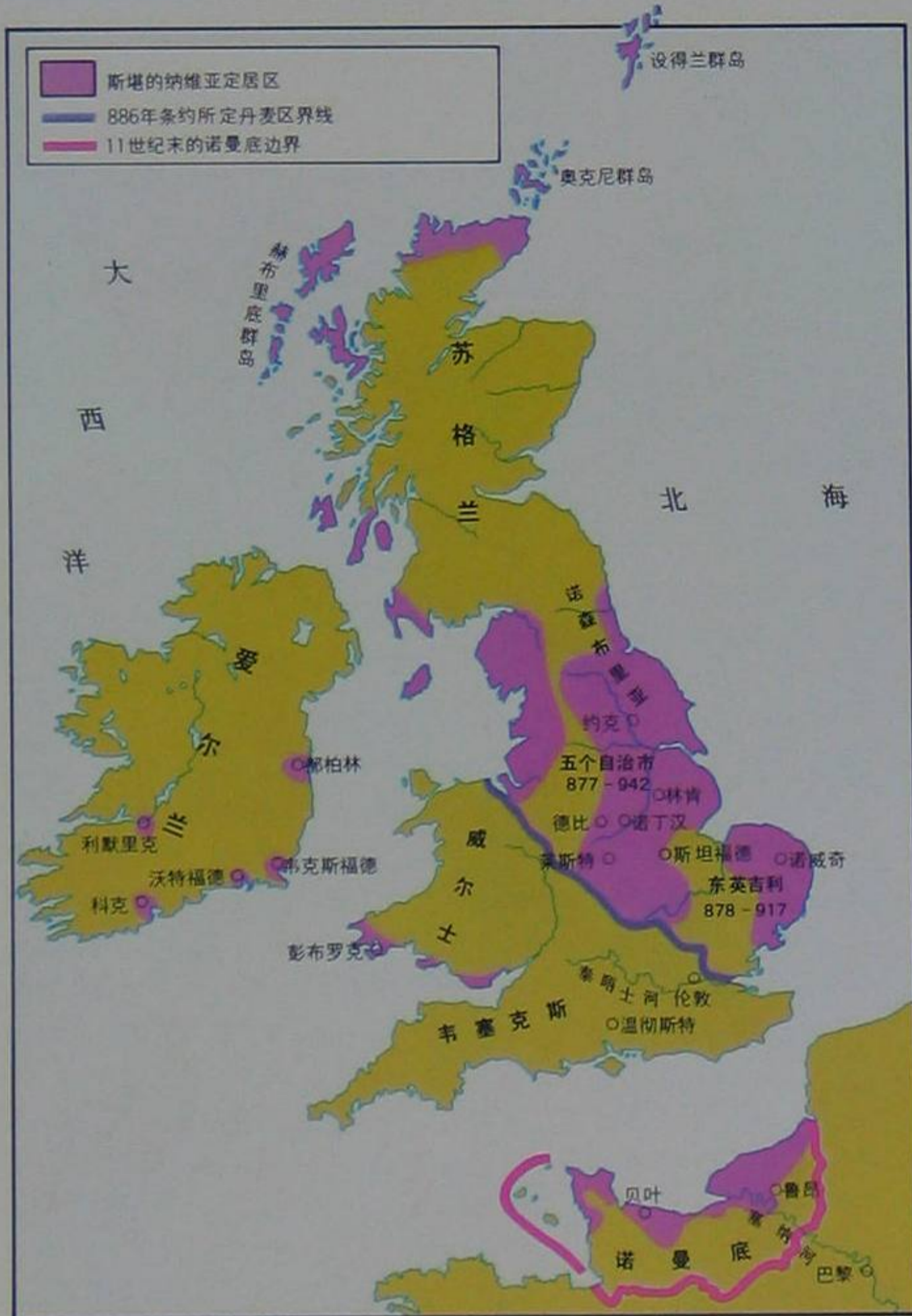
城市的比较(左) 本图表示814年左右欧亚大陆首都规模之比较。很明显,查理曼的“王城”不能和中国以及阿拉伯帝国的巨大都城、甚至君士坦丁堡相比。



1 814年的欧亚大陆 伊斯兰教的扩张以及它在中亚所发挥的安定作用,在恢复于四、五世纪时被蛮族入侵所中断的欧亚中心地区东、西两半部的接触方面贡献不少。但西方仍处于外围,它参与的复兴有限。



# 九、十世纪时对欧洲的侵袭： 维金人、马扎尔人、萨拉森人



2 不列颠和法国的斯堪的纳维亚殖民地 (上) 首批维金殖民者是挪威人。他们从其新家乡奥克尼群岛、设得兰群岛和赫布里底群岛等地蹂躏西欧沿海。丹麦人则倾向于劫掠英国

和法兰西的富饶低地。使英国人吃惊的是，876年，他们划出一部分征服的土地并开始耕作它，因此在英格兰东部和北部留下永久的语言特征。

西欧卡罗林王朝(见第106页)和英国的默西亚王朝相对有效的统治，给宗教团体和商人以一些在国内免受攻击的安全保证。八世纪时修道院和市场并不设防，罗马的防御工事亦未修复。但上述地方积累的财富招来了外部的敌人。这些人既不接受基督教西方卫护圣地的宗教法规，也不承认基督教国王的权力。九、十世纪时，西欧遭受这样三种外来人，即萨拉森人、马扎尔人、维金人的分别进攻。

萨拉森人的进攻是伊斯兰征服的扩展。这些穆斯林海盗于827年占领西西里后，在南意大利沿岸及南高卢建立了基地，由此可以威胁南欧的大片地方。科西嘉和撒丁岛经常受攻击，高卢、意大利的许多城市(包括罗马)和修道院被劫掠，商人和香客则遭抢劫或迫使交纳大批赎金获释。把这些海盗从其意大利基地赶走主要应归功于拜占庭帝国的武力。

马扎尔人引起了另一种性质的威胁。他们是九世纪末迁入匈牙利平原的骑手，几乎立即就抢劫邻近地区，起初是北意大利，然后是德国，在其长途蹂躏中还深入到法国。他们在速度和突袭上的优势使抵抗十分困难，而且在广阔的原野上他们的骑术也远胜于其德国和意大利对手。只是在山区和河道纵横地带，特别是当带着战利品返回家园时，他们易受攻击，德国君主们曾击败过他们。这一威胁最后以955年奥托一世在奥格斯堡附近的莱希费尔德的胜利而告终。之后，马扎尔人的领袖被杀，他们开始逐渐被吸收入西方基督教。

维金人当到达西欧沿海和河口时，也有着突袭的长处。但和马扎尔人不同，他们同时既

是劫掠者又是殖民者。当挪威人于北大西洋中发现了环境很类似他们家乡的岛屿后，许多人都想渡海寻找更美好的生活。丹麦人虽然有着今天瑞典的南部作为其扩张的地方，但也越海定居，无疑部分是因为在西欧较之在斯堪的纳维亚更有机会抢劫和勒索财宝。许多挪威和丹麦远征队的领导人似乎是被迫离开家乡的人，或由于犯罪而被放逐或争夺王位失败的王室支裔，由此想在西方取得名声和财富。

最早的维金人劫掠(始于793年对诺森布里亚的林迪斯法恩修道院的攻击)，是当时已开始殖民于奥克尼群岛和设得兰群岛的人所为。下一个世纪中，在赫布里底群岛和爱尔兰建立起一些挪威人的据点，其中最著名的就是841年建立的都柏林。从这些地方，战士的领袖们领导远征，不仅抢劫爱尔兰的修道院，而且抢劫不列颠以及更远处的城市 and 修道院。丹麦人的进攻较之挪威人要晚一个世代，开始于834年蹂躏多雷斯塔德的市场，这是后来每年都要对该地攻击的一系列袭击的第一次。这一世纪中期，丹麦海盗乘船并骑马对法兰克帝国和不列颠的许多城市及教堂实行攻击。为了便于进攻，他们建立了基地，其中一些事实上成为斯堪的纳维亚人永久定居的中心，如英国中部地区的五个镇便是。在这些殖民地中，维金人失去了突袭和运动的优势，易被击败，所以他们接受了英、法国王的领主权并改宗基督教。

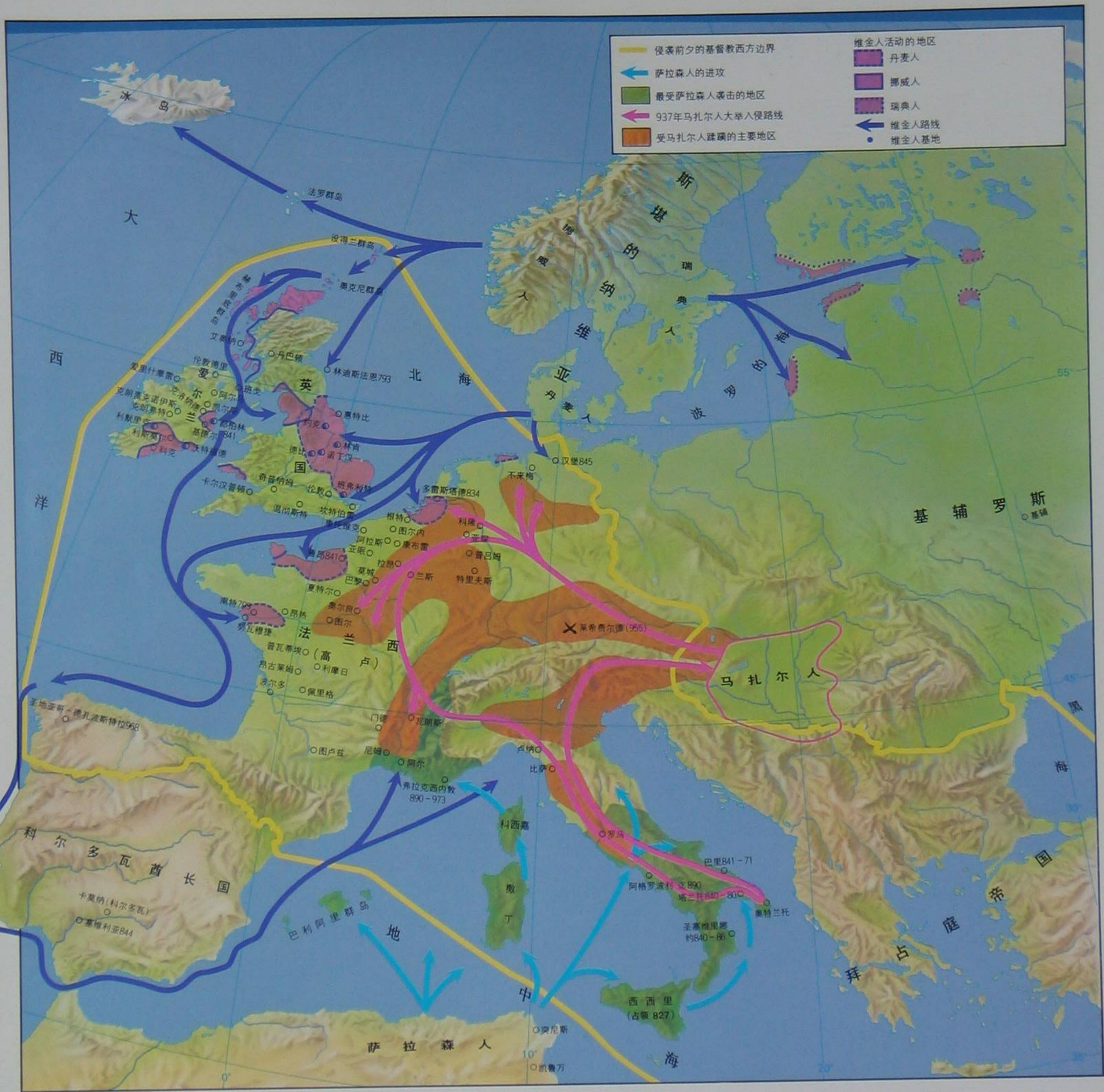
与这些西向活动的同时，瑞典人越过波罗的海寻觅市场，特别是在伏尔加河中游的布尔加市场。穆斯林十分热切地想在那里取得瑞典人或其他人在俄罗斯北部林区收集的毛皮和奴隶。瑞典人的领袖当了基辅和诺夫哥罗德等地的主人后，很快斯拉夫化了，不再和斯堪的纳维亚的王室保持联系。基辅的统治者和拜占庭发生接触，但拜占庭的影响主要是宗教和文化的而不是经济的。基辅地区产品的主要市场仍是伊斯兰的东方而非南方的拜占庭。

斯堪的纳维亚人海外活动的突然扩张，部分是因为对只能从北方得到的商品之需要增长所引起。海象牙是当时欧洲象牙的主要来源，而斯堪的纳维亚和俄国北极地区的毛皮亦甚受赞誉。在维金时代前夕，称为“威克”(Wics)的沿海贸易市场正在兴起。最大的这种市场是多雷斯塔德的威季克，还有许多其他的市场如布洛涅附近的康托维克，以及后来发展成为索斯



3 维金人的贸易(左) 斯堪的纳维亚和波罗的海东岸黑暗时代以其奢侈品贸易而重要，是毛皮和象牙的唯一产地和奴隶的主要源泉。为了满足起初是西欧后来是穆斯林东方对这些货物的需要，斯堪的纳维亚人如奥斯塔尔曾冒险远征去寻求新的供应。





安普敦的哈姆威克。斯堪的纳维亚人力图到更遥远的地方寻找新的毛皮和象牙供应。据九世纪时挪威人奥塔尔 Ottar 说，他曾从家乡挪威北部到白海以找寻海象。

如果说维金人对俄罗斯早期的巩固（见第 114 页）有所贡献，他们对西方的冲击则主要是破坏性的。在英国韦塞克斯诸王特别是爱德加 Edgar (959—975 年) 曾把他们击退，在高卢法兰克的统治者们实际上都投降了，把防务留给地方显贵。结果公共权威瓦解，源于七世纪的黑暗时期，后曾被查理曼遏制的封建主义大兴。即使在英国，自由耕作者的数目也减少了，自由人多委身于领主寻求保护。高卢的自由农民实际上消失了，社会成为贵族和农奴对立的两极。在德国，政权也分散到公爵和保卫边疆的总督手中。从十世纪开始，西欧的地图是一幅封建图，交错散布着各种伯爵封地、城市、分国和贵族领地，直到十二世纪才开始走向统一。

1 入侵（上） 九、十世纪时，基督教西方没有一处能免于受外部攻击。马扎尔人从其匈牙利平原的基地出发，长途进袭，由于他们行动迅捷，引起的祸害也是短时间的。萨拉森人和维金人在西方建立了据点，因此是一种更长久的威胁。萨拉森人实际被赶走了，而挪威和丹麦的入侵者则终被同化。至于瑞典人，则东向到斯拉夫人和芬兰人中寻求财富。

4 大西洋定居地（下） 挪威人定居于冰岛始于约 870 年，经两个世代完成。后来乘下图所示的船而来的移民在此很少能找到机会，但十世纪末发现了格陵兰后，一些人继续去建立新的定居点，绵延约五个世纪之久。很可能维金人曾到达纽芬兰（文兰），不过没有定居在那里。





# 从赫拉克里乌斯到第四次十字军军的拜占庭帝国：610-1204



赫拉克里乌斯 Heraclius(610—641年)的统治在许多方面标志着东罗马帝国的终结，一个独特的、说希腊语的、基督教的、文化形态混合的拜占庭文明真正开始。他统治初年是和罗马最可畏的敌人波斯进行大战。赫拉克里乌斯终于628年在尼尼微取得决定性胜利。在去世前，他已看到帝国的南疆和东疆到处遭受攻击，伊斯兰的新武力(见第104页)崛起于阿拉伯，夺得巴勒斯坦、叙利亚，毁灭了波斯，并开始了胜利的西进。在下面的两个世纪中，拜占庭日益孤立于西方，被迫动员整个社会作为基督教的最后防卫点。

君士坦丁堡经受了两次阿拉伯的长期围攻(674—678年和717—718年)，但它不只是和阿拉伯人斗争。大约680年，突厥族保加尔人汹涌而入今称为保加利亚的地方。八世纪时，他们也成为严重的威胁，其武装前哨离君士坦丁堡不到六十英里。同样严重的是帝国还苦于内部宗教纠纷。从迫使阿拉伯人第二次自君士坦丁堡撤围的皇帝利奥三世开始，后来的几个皇帝都严禁供奉圣像。破坏圣像运动产生了大批的殉道者和被放逐者。这一运动从730年延续到843年，只有一次间歇。

不久，拜占庭在新的强有力的马其顿王朝诸帝治下，反过来开始了侵略扩张的新时期。它的领土610年时还从直布罗陀直到幼发拉底河，这时已大为缩小。在西方，留下来的立足点只有南意大利、西西里和达尔马提亚沿岸。对希腊的重新征服虽已开始，但它大部仍在蛮族斯拉夫人手中。在饱经战祸的小亚细亚，疆界大致为特拉布松至塔尔苏斯一线。除掉过去巨大的

2 教义之争(上) 基督一性论派和聂斯脱里派关于基督本性的争论终止于阿拉伯的征服。保利教派和博戈米尔派(九、十世纪)宣传着不同的曼尼教。

3 “管区” themes 制和阿拉伯入侵(左) 管区是行政区划和军队单位。农民被赐以土地但须服兵役。它防止了阿拉伯人定居但未能防止其蹂躏。



4 拜占庭和斯拉夫人(下) 巴西尔二世消灭了从北希腊扩张到君士坦丁堡门口的第一保加利亚帝国。输入正教有助于安抚斯拉夫人并为消除冲突取得坚实基础。



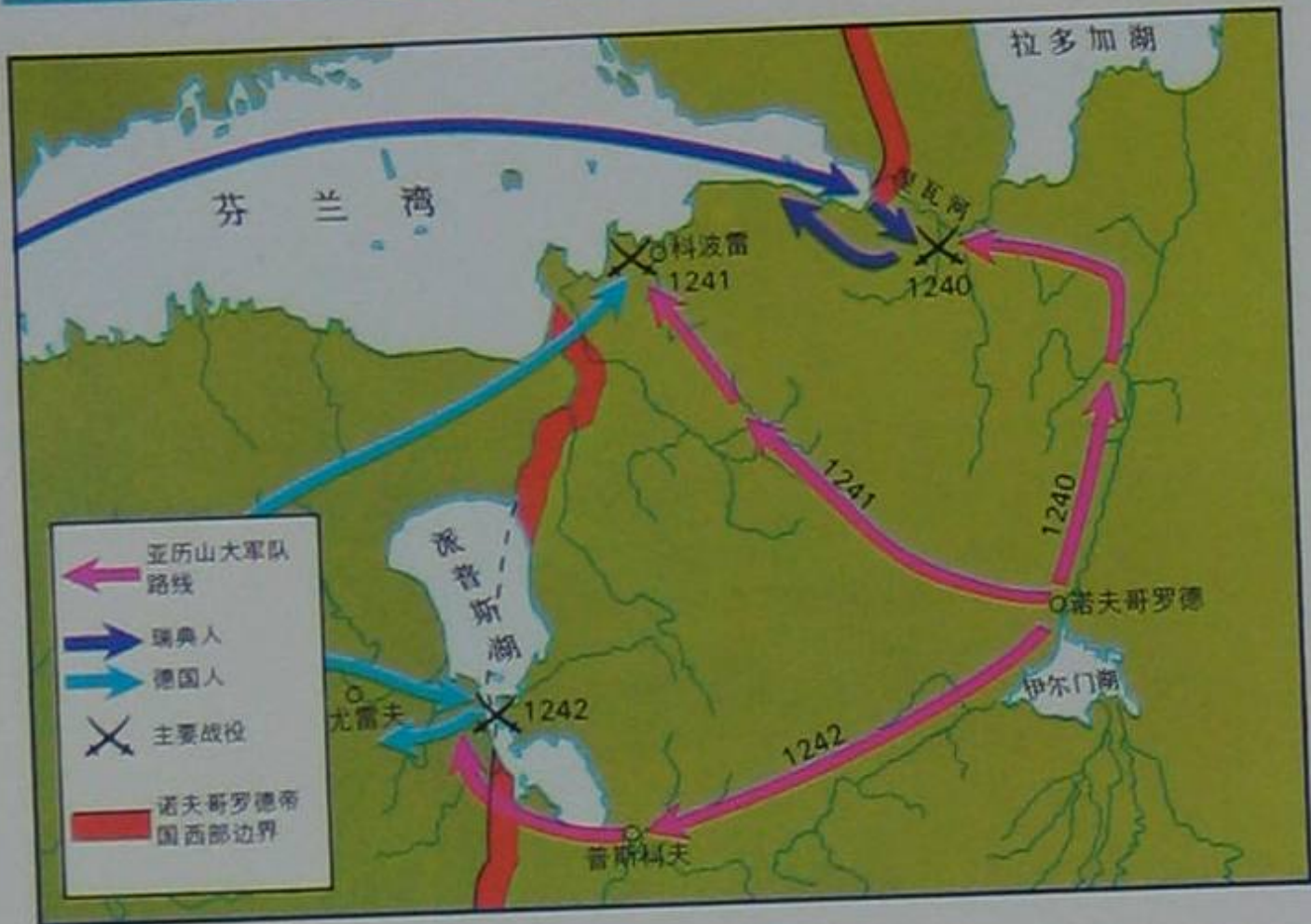
1 拜占庭的强大和衰落 当628年赫拉克里乌斯去世时，他继承下来的过去的罗马边界到处遭受攻击。拜占庭人几乎不间断地退却直到11世纪中期，然后又引人注目地重新扩张。1143年巴西尔二世的漫长统治终于时达到其最盛图。最后显示的是1143年曼努埃尔一世皇帝位时的边界。







# 第一个俄罗斯国家： 基辅罗斯 882 - 1245



2 诺夫哥罗德的亚历山大的战役(上)瑞典人和德国人把俄国人逐出波罗的海的企图失败了。亚历山大在涅瓦河上的决定性胜利使他赢得了“涅夫斯基”称号。两年后他又击败了德国人。



3 植物生长带和初期移民(左)第一个俄罗斯国家由维金人以第聂伯河为轴心建立。它跨越北部森林和南部草原，基辅为其天然都城。

4 蒙古人对俄罗斯的袭击(下)1236年前，俄国北部不受草原游牧民族的侵袭，它的中心处于繁荣。但在1237—38年冬，蒙古人突击到北部森林中，降服其王公。

从882到1242年期间，俄罗斯屈从于强大的外部影响：北方来的维金人首先把它锻炼成一个政治单位；然后它从南部的拜占庭接受了基督教；最后它被东方来的蒙古人推翻。

当时森林和草原的区别是至为重要的。在九世纪维金人来到之前，东斯拉夫人从欧洲向东进入俄罗斯中部的林区，而游牧的骑手们则从亚洲往西穿越南方草原。随着维金人的到来河流变得重要了。他们沿水道建立和管理着商路，并于此进行剥削，而第一个俄罗斯国家也源于他们决定要控制水道附近的土地。因为俄国的河流都是南北方向，所以就有潜力使北欧及波罗的海和南欧以及黑海之间进行贸易。主要的贸易路线以及继起的政治单位都是南北向的，穿越东西向的草原和森林地带。不过这些地带对南北向沿水路排列的政治单位的生存来说是很大的威胁。第一个俄罗斯国家基辅罗斯的历史，主要内容就是俄国人保持其草原地带进行经常的斗争，并最终失败使其再次成为西迁的游牧民族的无可争辩的领土。为了代替这一地带，俄国人又重新开始了东进向森林地区的历史性移民。

维金人(斯拉夫人称之为瓦拉几人Varyagi或瓦兰人Varangians)所建立的水道从芬兰湾上溯涅瓦河，穿过拉多加湖、沃尔霍夫河，经过连水陆路到第聂伯河，经黑海达拜占庭。这就是最早的作家所提到的“从瓦拉几到希腊人之路”。当维金人向南推进其控制区时，诺夫哥罗德、斯摩棱斯克、基辅(882年)依次成为他们的大本营。作为新国家的繁荣首都的基辅成长甚速。它以拜占庭为主要贸易伙伴，和拜占庭

的联系很强固，当弗拉基米尔·斯维亚托斯拉维奇 Vladimir Svyatoslavich (980—1015年)在位时从拜占庭接受了基督教。

当维金人入侵时，哈扎尔人和其臣属马扎尔人控制着草原。到了十世纪时，从前游牧的哈扎尔人大都变成商人和农夫。俄国人得以保住普鲁特河下游、德涅斯特河和布格河一带的土地，控制了到黑海的第聂伯河水道。斯维亚托斯拉夫 Svyatoslav 大公(962—972年)决定用摧毁哈扎尔人来巩固和扩展俄国的权力，但是消灭了相对和平的哈扎尔人后，斯维亚托斯拉夫却为可怕的佩切内格人打通了道路。他们此后统治南俄草原直到被同样好战的波洛夫齐人取代为止。弗拉基米尔一世(980—1015年)在反对佩切内格人方面有几次成功的防御，但1093年基辅为波洛夫齐人所洗劫。

基辅国家由于和游牧民族不断斗争而削弱，1054年后分裂为一些独立的经常互相作战的公国。南部地区被残酷的波洛夫齐人劫掠一空，而扎实地向森林区殖民却增加了北部和中部各公国的人口，使它们有力推翻基辅的宗主权。成为一个毛皮贸易大帝国的诺夫哥罗德到达了乌拉尔之外，而包括着迅速成长的贸易中心莫斯科(1147年首次提到它)的弗拉基米尔-苏兹达尔 Vladimir-Suzdal 则是这些森林公国中的佼佼者。在蒙古人进攻前夕的1237年，弗拉基米尔-苏兹达尔公国正向伏尔加保加尔人挑战，因为他们在伏尔加河中游的据点是俄罗斯进一步向东扩张的障碍。下诺夫哥罗德的建立就是这个行动的第一步。

蒙古人的侵略也许是俄国史上最为创巨痛深的事件。他们1221年到草原进行了一次探索性的劫掠，1223年在卡尔卡河畔击败俄国人。1237年他们恢复了力量，首先打击迄今尚未受到游牧民族进攻的伏尔加河中、上游地区。1237—1238年之冬，当防护河冰封时，他们降伏了伏尔加保加尔人，进驻弗拉基米尔-苏兹达尔，摧毁了它的繁荣的城市。只是由于春天来临才挽救了诺夫哥罗德，因为侵略者害怕陷于其周围融化了的沼泽中。1239年轮到了西南俄国遭受毁灭之灾。基辅于1240年和其他几百个居民点一起被劫掠。

诺夫哥罗德虽然逃脱了蒙古人的虐待，但必须经受波罗的海区的瑞典人和德国人的不断进攻。亚历山大大公1240年在涅瓦河上大败瑞典人，并于1242年在派普斯湖冰上打败德国人。但是，即使他也得承认蒙古的领主权。

蒙古人的侵略有着长期的经济、社会和政治后果。残存的农民深受蒙古征收贡赋的压榨，失去了一切提高其极低的生活水平的希望。有着繁盛手工业的主要城市被摧毁，生活降低到野蛮人的水平。蒙古人很快就撤回草原去了。虽然他们的直接干涉只限于必要时进行惩罚性征略，以及指定地方上权力巨大的征收赋税的代理机构，但他们的影响仍渗透到各处。由于消灭了城市中等阶级，为仿效其蒙古主子的无情恐怖和有效榨取的专制君主的上台铺平了道路。





1 1054—1242年的基辅罗斯 当1054年,仍然还有一个由基辅统治着的统一的俄罗斯国家,但到十三世纪初它就分裂为独立的公国。南部的中心如基辅等被游牧民族的攻击所削弱;北部城市如诺夫哥罗德、弗拉基米尔和莫斯科等,则在安全的森林地带利用其在贸易水道上的地位。诺夫哥罗德建立了巨大的毛皮贸易帝国直达北极和乌拉尔。

- 1054年基辅罗斯边界
- 1054年城市和重要地点
- ▲ 亚特瓦吉人 东斯拉夫部落名称
- 11世纪时草原牧民的运动
- 964-71年斯维雅托斯拉夫的进军
- ... 水陆贸易路线
- 防御游牧民族的工事
- 1200年左右俄罗斯各公国边界
- 1054-1200年间城市和重要地点
- 1185年王公伊戈尔·斯维雅托斯拉维奇反对波洛夫齐人的进军
- 冻土带
- 北方针叶林
- 混合和落叶林
- 丛林草原
- 草原
- 荒地
- 山区植物





# 北欧和东欧国家的形成

## 900—1050年左右

卡罗林帝国曾在以前属于罗马帝国的西欧部分(西班牙除外),建立了某种程度的政治秩序,但北欧和东欧情况却有所不同。直到900—1050年时,斯堪的纳维亚和斯拉夫国家才作为有组织的、甚至是侵略性的实体,从无文字记载的迷雾中出现。它们的存在扩大了文明的范围,充实了欧洲的政治地图,并对其他的西欧国家施加压力,这使得他们在各王国及公侯国之间建立了确定的边界并沿德国东线建立了“边区”(marches)。

作为早期维金时代的最初活动的结果,是到900年时斯堪的纳维亚人在西方站住了脚。在英国,丹麦法区 Danelaw 是逐渐被收复的。虽然约克的最后一个斯堪的纳维亚王“血腥斧头”埃里克 Erik Bloodaxe 于954年被逐出,但大多数的来到者仍得以保有其土地,使当地的习惯及地名带上永久的斯堪的纳维亚特点。韦塞克斯王收复丹麦法区和经济的高涨,为英国的统一和埃德加 Eadgar(959—975年)的政治、宗教改革铺平了道路,但英国的财富很快再次引起斯堪的纳维亚人的注意。他们起初组织军事远征来寻找财务上的好处(丹麦金),然后作为征服者使英国在丹麦王卡纽特 Cnut(卡纽特 Canute)治下与挪威、丹麦一起受统治。但是卡纽特的北方帝国是短命的,随着“忏悔者”爱德华 Edward the Confessor 即位为英王(1042年),尤其是1066年诺曼征服之后,英国离开了北欧并跻身于法国文化和地中海文化之列。这是一个历史性的转折点。

随着约克的失陷,爱尔兰的主要港口的地位对斯堪的纳维亚人变得重要起来。这些城市是在九世纪由他们建立的,并且经济上处于他们控制之下,虽然政治上则往往受爱尔兰人统治。爱尔兰和威尔士一样,是一个由许多社会和政治因素分割的社会。它有时统一,但更经常是处于混乱之中,既没有时间也没有精力发展经济。这一时期大部分的历史是几个爱尔兰王朝不断战争的历史。布赖恩·博鲁马 Brian Bóruma, 是于1000年后不久统一爱尔兰(虽然是不可靠地)的第一个人,但他的权力为时甚短,1014年去世后他的成就也化为乌有。第二个力图统一爱尔兰的人是迪亚马特 Diarmat, 他于十一世纪四十年代成为伦斯特的国王。都柏林的命运是随着政治变化的,而很少随着经济变化。它作为斯堪的纳维亚人的主要城市,其市场的职能由于十世纪九十年代在这里铸造了第一批爱尔兰货币而更为突出。从十世纪末起,作为斯堪的纳维亚人在西方主要市场的都柏林,其经济实力与国际联系迅速发展。马恩岛、苏格兰西部岛屿和大西洋中的岛屿这期间也处于斯堪的纳维亚人的控制下。苏格兰的主要部分,除了加洛韦和最北部外,于十和十一世纪逐渐被苏格兰人取得,到1050年,苏格兰人的影响也扩及当今英格兰的北部诸郡。双方固定的边界于1237年始确立下来。

斯堪的纳维亚经济上稳定已若干世纪,维金时代初期它的许多省份已说着大体上统一的语言。现在在混乱中一些强大的国家建立了。丹麦在三个国王(戈姆、哈罗德、斯文)时于十世纪中变成强大的王国,并在卡纽特大王(1014—1035年)治下,变成强大的(但并不广阔的)盎格鲁-斯堪的纳维亚帝国的中心。



在九世纪九十年代哈弗什湾战役后,挪威首次在“美发公”哈罗德 Harald Finehair 治下组成为统一的王国。但十世纪三十年代他死之后,挪威大部分处于丹麦控制之下,直到卡纽特死后挪威王才又继立。瑞典的历史则甚为模糊,它于十世纪末逐渐统一于乌普兰的诸王之下。930年时,冰岛是一个独立国家(没有国王),并于约985年起曾做出努力想定居在格陵兰。通过新传入的基督教(由一小批英国和萨克森传教士于十和十一世纪期间带到斯堪的纳维亚)的媒介,斯堪的纳维亚由异教的迷惘中进入欧洲基督教团体。

这时,在东欧也发生了相类似的国家统一过程。这个地区第一个组织成的国家摩拉维亚,于906年为入侵的马扎尔人所摧毁。但新的政治统一形势于十世纪时又复发生,这也许是对亨利一世和奥托一世时的德国的压力的反应。易北河沿岸的较小的斯拉夫民族,在983年的斯拉夫大起事中成功地抗击了德国人,但他们仍未统一,组织松散。再往东,在波兰兴起了一个斯拉夫大国。米耶什科 Mieszko一世(960—992年)统一了波兰北部的各部落。他儿子博莱斯夫·赫罗布里 Boleslav Chrobry(992—1025年)把控制权扩大到南面的小波兰。与此同时,马扎尔人定居于匈牙利平原,由该撒公爵 Duke Geisa(972—997年)和他的更有名的儿子斯蒂芬王 King Stephen(997—1038年)统一为匈牙利王国。处于德国和波兰之间的波希米亚于博莱斯夫一世(929—967年)时也成为稳定的政治单位,虽然普热米斯尔的公爵们是德国国王的封臣,但对内仍施行着某种主权。

由普热米斯尔、皮亚斯特和阿帕德分别创建的波希米亚、波兰和匈牙利,是奠基于农业发展,消除部落差别和部落贵族独立,以及基督教

2 丹麦的兴起(上) 丹麦是按基督教欧洲传统第一个达到国家资格的斯堪的纳维亚王国。这基本上应归功于三个国王:“蓝牙”哈罗德(约950—约986年)、“八字胡”斯文(约986—约1014年)和卡纽特大帝(1014—35年)。哈罗德说服丹麦人接受基督教,政治上他抗击德国人的威胁并使挪威处于丹麦王国的控制下。斯文则大量进行在英国的军事行动从而得到许多金钱——丹麦金。他的儿子卡纽特实际上成了英国国王,管理着一个至少在理论上说是从北角起直到锡利群岛的帝国。卡纽特的北海帝国于他去世时瓦解,而且丹麦服从于挪威王马格努斯直到1046年。后来它在斯文·埃斯特里松治下,安居在其以后几世纪的边界之中(包括现代瑞典的斯科纳、布莱金格和哈尔兰诸省)。十和十一世纪初,丹麦建立了第一批城市和第一批主教区。并由中央政府建立了一系列的设防据点——至少包括丹韦克(丹麦南部防线)和特雷勒堡、欧登塞、菲尔卡特和阿格斯堡的要塞。



耶林石 是十世纪时丹麦统一及信仰基督教的见证。上有铭文,“哈罗德王立此石以纪念其父戈姆及其母泰尔。哈罗德取得了全部丹麦和挪威,并使全体丹麦人成为基督徒。”哈罗德约死于986年。

图1和图2中的地区(右) 波希米亚 公爵领。奥托二世于950年征服斯拉夫人而得。献给皇帝。勃兰登堡(诺德边区和比隆边区) 928年成为帝国的“边区伯爵领”(边境总督)。982年又被斯拉夫人夺回。布列塔尼 说凯尔特语的独立公爵领。912—37年在斯堪的纳维亚人控制下。丹麦法区 指十世纪初斯堪的纳维亚人控制的英国地区的专门名词。都柏林 斯堪的纳维亚人控制的王国(但有时政权归爱尔兰人之手)。英格兰 王国。其东部和北部九世纪上半期的大部分时间被斯堪的纳维亚人控制。后逐渐为韦塞克斯王所统一。1016—42年又在丹麦人统治下。匈牙利 公侯国。904年库尔桑死后为领袖阿帕德所统一。1001年斯蒂芬(死于1038年)成为第一任国王。冰岛 共和国。爱尔兰 存在一些小国王(tuatha)的地方。原有五个小王国,这时又增加了第六个,即布雷加王国。维内尔的北部王朝最为重要。到1002年,布赖恩·博鲁马于蒙特建立了半有组织的领主制(参看都柏林条)。马恩岛 挪威人的王国。很明显是独立的。但十世纪初在奥克尼控制下。摩拉维亚 帝国。906年落入匈牙利人之手。被波兰人控制一段时间后,1025年和波希米亚合并。诺曼底 由斯堪的纳维亚移民定居于此。911年后为公爵领。挪威 王国。最初十分不统一。在十世纪末,十一世纪初有时在丹麦人松散的控制下。最后在“善良的”马格努斯时取得独立和统一(1035年)。奥克尼 名义上在挪威控制下的伯爵领。在大部分时间也许还控制着苏格兰西部诸岛(苏德雷亚尔)、设得兰(雅特兰),以及一度还拥有马恩岛。厄斯特马克 莱希费尔德之役(955年)后建立的马克伯爵领。初为巴伐利亚统治,976年后直接归皇帝。苏格兰 王国。以东部为中心。爱丁堡为英达尔夫(954—62年)取得。卡尔顿之役(1018年)后又取得洛桑。斯特拉斯克莱德属于“英勇的”欧文死后(1015年)夺得。加洛韦不完全在苏格兰统治下,其北部和西部属挪威人。斯特拉斯克莱德 王国。1015年后合并入苏格兰。瑞典 1000年以前其政治组织不清楚。1000年左右奥洛夫·肖特科农似乎控制了局势。威尔士 是存在一些小国王(gwlad)的地方。有六个主要王国争夺权力。在霍威尔扎死后(950年),直到圭尼德的格里菲斯·阿普·卢埃林即位(1039年)方始巩固。约克 954年前为挪威人的王国。



3 博莱斯拉夫·赫罗布里治下的波兰(右) 在米耶什科一世治下统一了大(或称北方)波兰各部族以后,他的儿子博莱斯拉夫·赫罗布里(“勇敢的”),打算创建一个伟大的斯拉夫帝国,包括波希米亚和摩拉维亚。大部分的成就都是暂时的,而且所有边境都卷入了长期的、精疲力竭的战争中。但是却把以克拉科夫为中心的小波兰永远拿到了手中。当卡西米尔一世(1037—58年)开始恢复在米耶什科二世(1025—34年)治下衰败的王权时,他就把他的住所迁至克拉科夫。波兰已经基督教化,而且已经建立一些主教区。波罗的海沿岸的一些城市在这一时期作为国际贸易据点而兴盛起来。

会的有组织的文明影响之上的。当此时期,虽然有着许多战争(特别是1003年后),但并不存在德国人和斯拉夫人的种族对抗。米耶什科一世和皇帝奥托三世密切合作,而波希米亚贵族在受到匈牙利威胁时也欣然变成德国的封臣。更有甚者,这三个王朝全都应用法兰克的组织机构(伯爵、堡主等)来加强其地位。博莱斯拉夫·赫罗布里有野心想建立一个从波罗的海到多瑙河的大斯拉夫国,包括波希米亚、摩拉维亚和俄国东部某些地区,但后来的和斯拉夫人、匈牙利人以及德国人的不断的冲突使王朝负担过重,导致贵族重又得势。最后三个国家的王权全都走向衰落。不过基础已经奠定,此后它们没有再失去其本身的存在,只是到十四世纪才开始了新的发展阶段。



1 国家的出现(下) 十世纪时,在北欧和东欧出现了稳定的政治组织。上一世纪的劫掠者(北方的维金人和东方的马扎尔人)组成了定居的国家。在英国阿尔弗雷德大帝的继承者收复了丹麦法区,在波兰皮亚斯特家族不仅把他们的控制伸及小波兰(克拉科夫周围),而且在东、西、南三面开始扩张到其斯拉夫邻人地区。在德国的东部建立了边区来保卫边界防止东方来的入侵。





# 中世纪的德意志帝国

## 962 - 1250



班贝格的骑士(上) 班贝格大教堂建于1007年。它的著名的骑士像约建于1230年,象征着东进的德国骑士的精神。

2 皇帝的旅行(左) 皇帝的巡行反映了政府中心的转移及其特征——中心在莱茵河谷。勃艮第、巴伐利亚大部、北萨克森和易北河之外地区则常在其惯行路线之外。

3 奥托一世统治时的东法兰克王国(下) 奥托一世建立了对东法兰克土地的牢固控制。在938-39年的公爵叛乱后,他能够行使其权力直到繁盛的南部和西部(如王室铸币厂分布图所示)。马扎尔人的抢劫被遏制住了。东进反对斯拉夫人的行动通常让边境总督去进行,奥托本人不经常参加。

卡罗林帝国的基础已被法兰克分割继承的习惯所削弱,又被九世纪时维金人、马扎尔人和萨拉森人的入侵(见第110页)所动摇。887年后,西法兰克(法兰西)和东法兰克(德意志)以及意大利都各走各的路。919年,东法兰克王位传给萨克森公爵亨利。这一有争议的选举似乎正好标志着漫长的卡罗林世界瓦解过程的又一阶段。亨利的权力不出弗兰科尼亚和东南萨克森的边界之外。在阿尔卑斯山以南王冠成了一种奖赏,赏给最有势力的意大利大地主。莱茵河以西,政治分裂继续又保持了二百年之久(见第124页)。但在莱茵河以东,新的萨克森王朝却有力地扭转了这一过程。依靠坚韧、技巧和好运气,亨利一世的儿子奥托一世果断地扩大其影响于德国诸公爵,在莱希战役(955年)打败了马扎尔人,并征服了意大利王国。罗马给他加皇帝冕(962年),使他取得的地方合法化。在九世纪末、十世纪初的动乱后,奥托帝国作为亚得里亚海以西的主要力量出现,和东面的拜占庭要求平等地位。

奥托一世的功业很显然是短命的。他只有一个儿子,奥托二世继承了帝位,使帝国得以保持完整。1033年,因为取得勃艮第它甚至更扩大了。由于一系列意外的王室事故,直到1190年皇帝弗里德里希一世之后才留下了几个儿子,但这时瓜分帝国已不可想象。在十世纪初时选举皇帝的意大利大地主们,曾好几次

(1002、1024、1037年)拒绝了从北面强加给他们的统治者。但1037年后,他们默认了把北意大利的领主权奉与德国国王的习惯。这样德国、勃艮第和意大利就同处于一个统治者——皇帝之下。从萨克森到萨利安(1024年)然后又到霍亨施托芬(1138年)这样的王朝更迭,并未使帝国的政治结构有多少不同。很具戏剧性的策封权之争(1075-1122年)也同样如此。当时亨利四世想废黜教皇格雷戈里七世,结果反被开除出教,被迫到卡诺萨去忏悔。这一斗争引起对作为教皇保卫者的皇帝的作用的怀疑。

帝国的优越地位保持到1250年弗里德里希二世死时为止。从十二世纪中期开始,随着西法兰克疆域的恢复和英王亨利二世的安杰文帝国的兴起,均势显然在改变。1200年时,巴黎是欧洲的知识和文化中心。德国则既无首都,又没有大学因而落在后面。德国学者如弗赖辛的奥托等,在巴黎学习哲学和神学。哥特式建筑从西方传入德国,从施特拉斯堡和莱茵河上的弗兰科尼亚到马格德堡和瑞姆堡。虽然诗歌,犹如雕刻和建筑似的,仍保有其特征。但大诗人如埃森巴赫的沃尔弗拉姆 Wolfram 和施特拉斯堡的戈特弗里德 Gottfried 仍使用法国的资料和题材。

渐渐地,帝国的政治结构为十二、三世纪的社会经济发展(人口和贸易的增长,清除森林和开荒等)所破坏。大约从1140年起,内部殖民又为“东进”所加剧。但这更多涉及东部边境的公侯而不是德国国王。后者更有兴趣于西部,尤其是莱茵兰以及意大利。只有在这些经济先进地区,其领主制的收入才足以维持皇帝和他的随从。此外,还有伦巴第和托斯卡纳由于无与伦比的经济增长速度而获得的财富,也很有吸引力。弗里德里希一世(1152-1190年)三分之一的统治期间消磨在意大利,而其前任在一百五十年期间平均只占七分之一。由于意大利城市独立性的增长,使国王收取王室赋税越来越困难。霍亨施托芬两次和伦巴第城市同盟(成立于1167和1226年)为敌并被迫和好。虽然如此,城市公社内部的敌对仍给皇帝以许多机会。编年史家计算了弗里德里希一世来自意大利的收入,弄清楚了由于这项财源使他能和安杰文王朝相匹敌。后来亨利六世征服了富饶的西西里王国(1194年),使得他和他的儿子弗里德里希二世成为欧洲最富有的统治者。

政府机构仍不健全。十三世纪时,西西里才开始有中央管理系统。在德国和北部意大利,国王继续巡行各地以主持司法和监督地方政府。十一世纪时他们开始使用“侍卫”作为地方代理人,但这些人并不能代替有俸给的官吏。为了实现其意愿,国王必须亲自惨淡经营。奥托一世继承了大量土地财产,保证了奥托家主要居住在宫廷中,依靠其领地物产的供应。但王室领地的逐渐转让,迫使亨利二世及其继任更多地依靠教会土地,尤其是主教城市和其发展中的市场。这意味着国王和教会加强了关系,也有助于说







明策封权之争激烈的原因。从十二世纪下半期起，被城市建立和兴盛的浪潮所刺激，修筑了新的宫殿，使国王能更经常停留在非主教城市（如纽伦堡、法兰克福、乌尔姆、哈格瑙等）中。同时，经济发展和知识增长使得更集中的、固定的政府形式成为可能。国王不再无休止地各处巡行。但由于帝国的范围不合理，这一“定居”对德国的地区王公和北意大利的领主比对君主更为有利。国王得益只是因为他是众王公中的一员，并且还因为颁布了有利于王公的法令（1232年）。弗里德里希二世表示他准备承认一个几乎由自治的公侯国所组成的德国，但等“黄金诏书”（1356年）肯定了这种发展，一个多世纪已经过去了。在意大利，霍亨施托芬家族征服西西里使他们成为教皇的不共戴天的敌人。在塔利亚科佐之战（1268年）后处死弗里德里希二世幼小的孙子康拉丁，是教皇政策算计好的胜利，也标志着霍亨施托芬家族的“蛇窝”被消灭。这时法国在西方蚕食着帝国的领土。德意志优势的时代过去了。

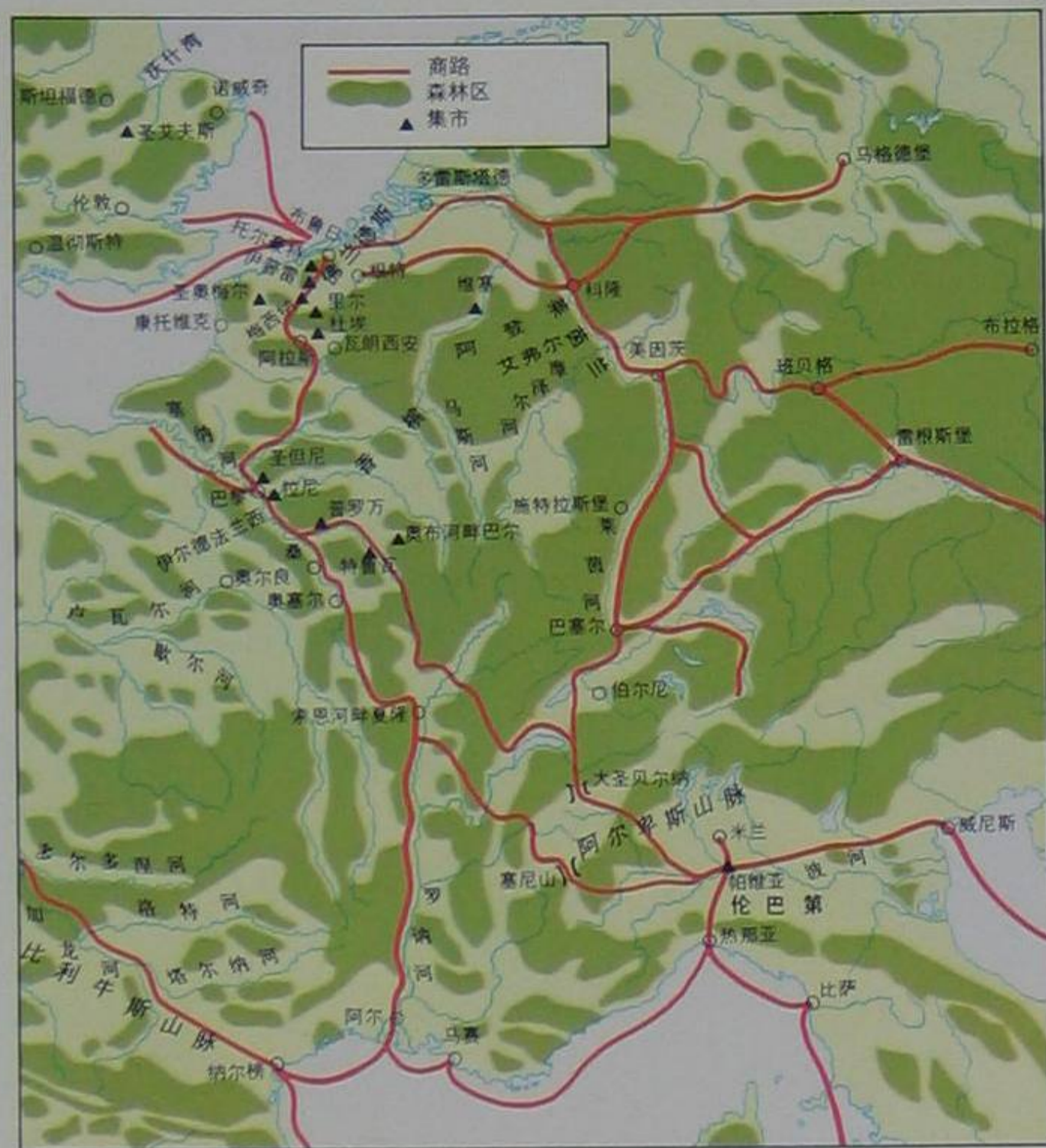
1 中世纪的德意志帝国 在其权力的极盛时期，皇帝掌握的领土从波罗的海直到西西里。在这样一个广阔的世界之内，只有着原始的政府机构。皇帝面对着德意志王公们、财富与独立不断增长的北意大利城市，以及最活跃时期的教皇。

- 12世纪德国农民东进的定居地
- 1200-50年的德国定居地
- 10 000人口以上的城市
- 1167年和1226年伦巴德同盟成员
- 1167年同盟成员
- 1226年同盟成员
- ➡ 德国人的侵略路线 1190-94年
- ➡ 亨利四世的热那亚和比萨舰队 1194年
- ⊠ 霍亨施托芬的主要宫殿和堡垒
- 山口



# 欧洲的复兴

## 950年左右 - 1150年



1 约1000年时的西欧(上) 在1000年前,阿尔卑斯山和比利牛斯山以北欧洲的五分之四,也许都为茂密的森林覆盖。以后二百年,主要是清除森林,使土地适于农业和人类居住。即使在莱茵兰地方,近河高地也大部无人居住(见地图3)。其他象阿登和艾弗尔的森林,则

是几乎不可逾越的交通障碍,此时只有阿尔卑斯西部山口正常使用。某些地区(如佛兰德斯、伦巴第和莱茵河谷)到1100年才变成商业交易中心。直到1150年后,意大利商人才经常到香槟集市(特鲁瓦、普罗万、奥布河畔巴尔、拉尼)购买佛兰德斯的呢绒以换取东方货物。

奥托一世于955年莱希之役打退了马扎尔人(见第110页),通常被当作是欧洲从前一阶段的残破衰败和经济倒退中开始复兴的日期。950年后(有些地方要早一点,有些地方则晚一点)直到大约1300—1320年,欧洲的经济图是一条上升的曲线(见第142页)。这一经济复兴和伴随着它的人口急剧增长,是欧洲历史上的重大事件。

前一阶段无疑是倒退的时期。农村夷为平地,耕地又复荒芜。卡罗林的主要港口,多雷斯塔德和康托维克都被摧毁而迄未再建;诺曼底当911年交给维金首领罗鲁时,大部分地方荒无人烟。南部诸城如马赛、阿尔、埃克斯、弗雷茹斯和热那亚,成为萨拉森人劫掠的目标,亦都被放弃。但当入侵一旦停止时,上述情况扭转的速度也是很惊人的。欧洲的人口,900年时也许是自罗马帝国崩溃以来的最低点。到1000年它的总数可能达到三千万;一百五十年后约激增了百分之四十。大部分增长都集中在法国、德国和英国。东欧和北欧以及西班牙居留地的发展则到1150年后才开始。

这一复兴过程中的基本因素是新土地的开发。有少数地方(如北意大利的波河流域,佛兰德斯,英国沃什河附近)排干了沼泽,并围海造了田。但无疑许多新土地是通过艰苦劳动,开发1000年时仍然覆盖着大部分欧洲的广阔茂密的森林而取得的。这是一个一步一步、一个地区又一个地区的渐进过程。它主要有三种形式:旧村落的农民逐步侵蚀其耕地周围的森林;由

于缺少土地,一些人被迫移居高原和山区,在那里开发森林为零散的耕地;由领主、寺院、富有的创办人或投机家有计划地于堡垒附近或寺院外面建立村镇,以增加收入。这三种开发形式在所有国家中都同时并存,而其历史可由耕地模式和地名考知(如Newport新港,Neuville新庄,Neustadt新城,Bourgneuf新堡,Nieuwpoort新港等)。有时这名词还十分有趣。如英国的一个市场小镇巴尔达克(赫特福德郡),由神庙骑士团建于约1148年,其名字是饶有风趣地仿效大城巴格达来的。

用这种办法开垦土地的总量无法精确统计,但是内部移民这一巨大工作的效果却是无可争辩的。农业的剩余首先用于贸易,结果刺激了城市、市场和集市的建立和发展。历史学家从前曾把欧洲的复兴归于十字军时期的远程贸易。但今天我们知道复兴的基础是地区性贸易,集市(特别如香槟集市)在1100年时主要仍服务于地方市场,而1150年后才以国际性而著称。972年后,欧洲重又控制地中海北岸,是后来意大利城市繁荣的前提条件。但1000年时,比萨和热那亚才刚开始从受萨拉森人侵扰的衰落中抬头,北部意大利诸城市中,当时只有威尼斯主要进行海外贸易。有意义的是,头两次十字军(1096—1099年,1147—1149年)是经陆路去君士坦丁堡的。直到第三次十字军(1189—1192年)西方方始有舰队能运送军队穿越地中海,由直布罗陀到巴勒斯坦。

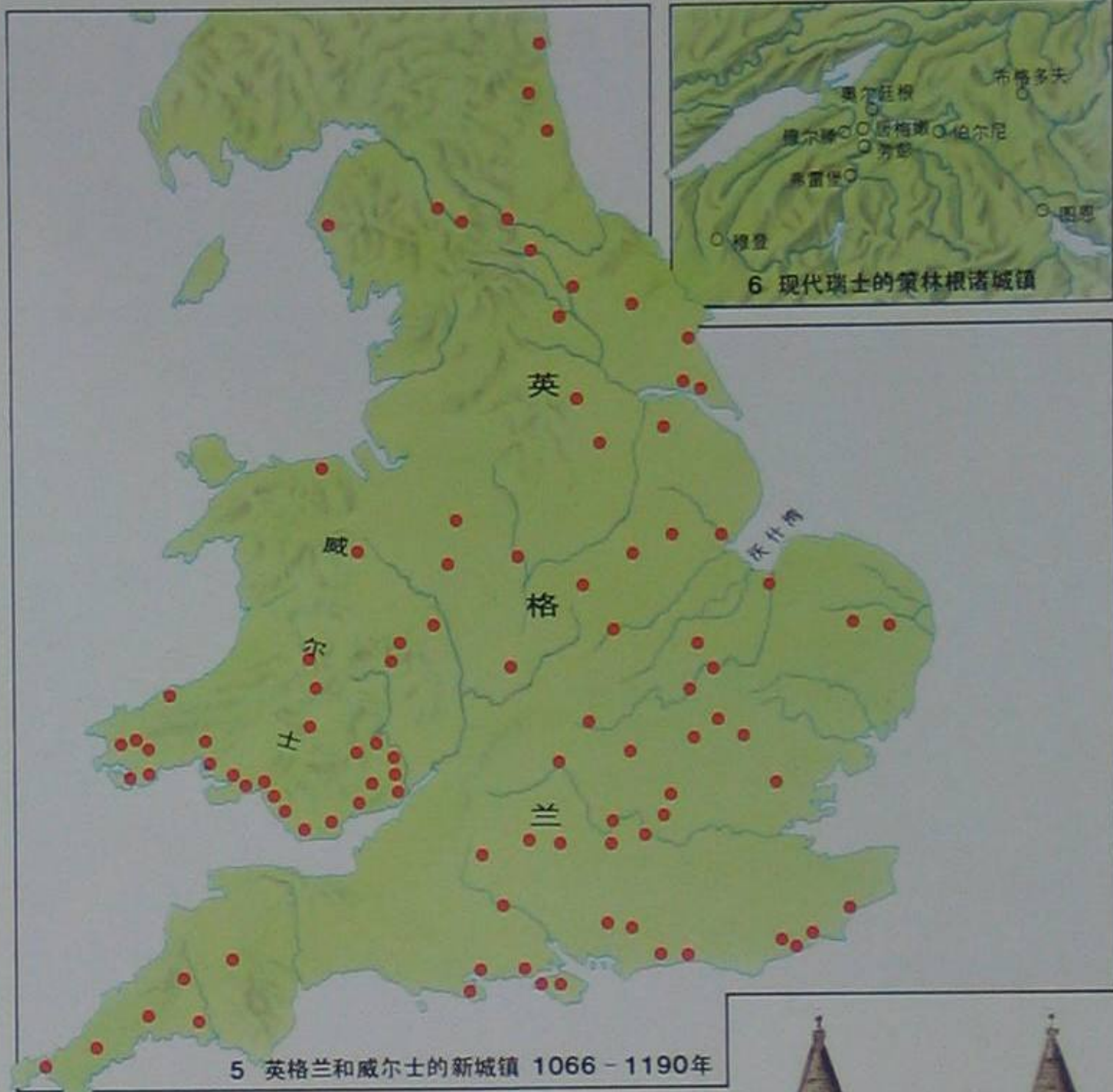
另外,欧洲虽有少数罗马道路残留,部分还





在使用,但交通仍属原始。水路(莱茵河、马斯河、波河、罗纳河)承担着大部分运输。阿尔卑斯山口只有西部的关口(塞尼山和大圣贝尔纳)经常使用;中部关口(圣戈塔尔、塞普提姆、斯普卢根)和东部布伦纳关口在皇帝弗里德里希一世(1155—1190年)之前或其后都未开发。塞尼山和大圣贝尔纳提供了和莱茵兰的联系,并由此可达佛兰德的纺织城市以及巴黎区域。卡培王朝 Capetians 继续为在伊尔德法兰西确立统治权而斗争(见第124图)。在达到这个目的之前,莱茵兰仍是文化知识和经济生活的中心。科隆正值其全盛时期,美因茨和沃尔姆斯一带的教堂建筑是“伟大开垦时代”所集聚的财富的证明。

5、6、7 城市的发展(右和下) 整个西欧在十二世纪是建立城市的时期。国王、贵族和教会竞相建立新城市,以此提高土地价格,并从市场和集市获利。在英格兰和威尔士,1066和1190年之间,有一百多个城市建立。但决不是所有这些冒险都能成功。还有许多城市是由原来的乡村发展而成,象科隆(见第8图)这样的老城市则获得新生命。佛兰德斯伯爵特别热心于建造新城,策林格公爵也是如此(见图3)。现代瑞士西北部不下于九个城市的存在应归功于他们的首倡(见最右面图)。法国诸王、主教和王公同样从事这项事业。路易六世(1108—37年)和路易七世(1137—80年)计划了沿巴黎到奥尔良道路的新庄(还只是一些村庄而非城市)(下图),企图以此来巩固他们所控制着的这一领地中心区。




2 地中海的光复(下左) 950年时,地中海几乎完全是“穆斯林湖”。东方和西方贸易掌握在拜占庭的意大利城市手中,如巴里、阿马尔菲、加埃塔和萨勒诺等,尤其是阿马尔菲,不偏不倚地和穆斯林(西西里和埃及)以及君士坦丁堡和安蒂奥克进行贸易。但它们和北欧的联系,在最好情况下也是间接的。只有经过波河流域和西方联系的威尼斯,在清除了亚得里亚海上的达尔马提亚海盗,并打破了起先是穆斯林(841—871年占领巴里)后来是诺曼强盗对奥特朗托海峡的封锁之后,方始首次与阿尔卑斯山以北欧洲进行贸易。在西部地中海,当萨拉森人仍从其利古里亚海岸的弗拉克西内敦基地控制着地中海岛屿时,贸易则仍基本处于停滞状态。因此972年他们从弗拉克西内敦撤离是一件大事。这时伊斯兰的统一已经瓦解(见第134页)。由于它的削弱使比萨和热那亚(稍后)的舰队得以夺去了萨拉森人对利古里亚海和第勒尼安海的控制。但这个阶段,这些城市与其说是商人,不如说是海盗。不过他们抢劫萨拉森船所得却用作建造船舶和贸易的资本。第一次十字军(1096—99年)在利凡特开辟了商站,但只是在1123年威尼斯大舰队在阿什克伦取得大胜之后,意大利城市才主宰了从西班牙到叙利亚的整个地中海。

3 黑森林的移民(下) 莱茵兰从罗马时代起就是主要交通干线,很早就有人居住。但高大浓密的森林从两面(洪斯吕克、陶努斯、斯皮萨特、奥登瓦尔德和黑森林)包围着它,直到十一世纪才开始清除森林和移民。在黑森林山区,定居约始于1075年之后。主持者是策林根诸公爵和他们属下的修道院,特别是圣彼得修道院(1093年)和圣乔根修道院(1114年)。策林格约于1120年建立了弗雷堡、菲林根和奥芬堡诸城,控制了穿越森林的少数几条道路,因而占据了全区。由原来的居住地区逐步向森林高地前进的开发,可由新地名所证实,是移民和定居的典型例子。



8 科隆(下) 罗马帝国时称科洛尼亚-阿格里平娜,十二世纪末是德国最大的城市,控制着莱茵河的贸易。900年时,在罗马时的城墙内有人居住的面积不及一半,但在罗马城与莱茵河之间兴起了商人居住区及市场。十世纪时(可能是为了防备维金人的侵袭)这一区域也筑城墙环绕。1106年时这一城墙扩大了。但由于发展迅速1180年要求再建一新城墙。它直到十九世纪仍为城市界限。



沃尔姆斯大教堂(上) 这一宏伟的罗马式教堂,显示了由十一世纪经济恢复所产生的新财富。

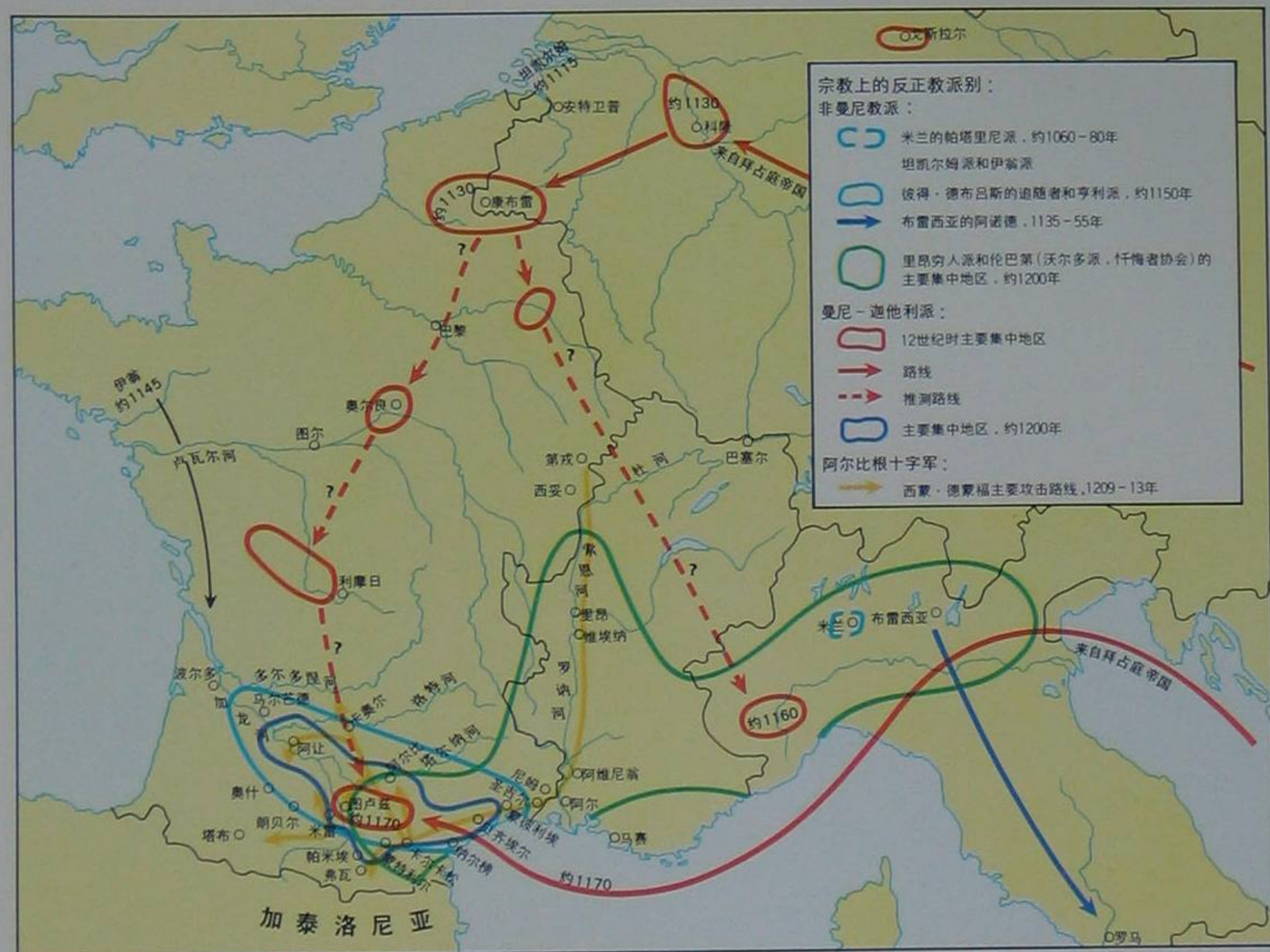
4 法国东北部的开垦和定居(下) 如果说有些地区(如黑森林)移民和开发森林及荒地是计划地进行的,那么在另外一些地区则它只是居住在贫瘠的高地和林区的个别农民小规模侵蚀的结果。桑东南的奥泰森林就是这种例子。早先的定居点多在河谷及道路附近,到十二世纪,几十个新定居点开发了森林之间的地区。结果是在阿尔卑斯山和比利牛斯山以北、易北河以西的欧洲,估计增加了三分之一耕地。面积和农业资源的增加给了欧洲经济以巨大刺激。





# 欧洲教会和国家的冲突

## 1056 - 1314



宗教和约告终。

对于教会来说，这是一个代价高昂的胜利。以从世俗权力控制下解放教会的运动开始，现在看来似乎导致由教皇和教会人士压迫社会。格雷戈里七世的遗产是对世俗事务的日益增长的关注，为此圣贝尔纳曾警告过教皇欧金尼乌斯三世(1145—1153年)。教皇的中央集权引起日益发展的受教育的世俗社会对教士特权的愤恨，并刺激了群众性的宗教运动。这一运动许多都是反正统教会的，在南法和北意尤盛。1122年的宗教和约并未解决教会和国家的问题，英、法国王和德国皇帝时常和教皇冲突。但现在帝国和教皇的冲突由原则斗争退化为控制意大利的斗争。当亚历山大三世(1154—1181年)和伦巴德城市自治同盟联合以反抗弗里德里希一世在意大利恢复帝国权力的企图时，教皇的政治处境变得很清楚了。这次冲突又以妥协而告终(康斯坦茨和约，1183年)，但弗里德里希之子亨利六世(1190—1197年)早年夭亡和德国内战(1197—1214年)使英诺森三世(1198—1216年)再次为教会取得优势。

英诺森三世任教皇时标志着教皇权力的极盛期。他在中意大利建立教皇国以捍卫罗马；他任命皇帝，英国向他屈服，法国和他结盟。在处理反教权主义方面他也取得一些成功。南法的异端在阿尔比根十字军(1208年)中被残酷镇压。但英诺森三世也提倡新僧团的福音，即圣芳济僧团和多明我僧团。这些僧团为英诺森的后继者和霍诺里乌斯三世(1216—1227年)正

1 反正教运动(上) 这一运动自约公元500年以来在西方几乎一无所知，但十一世纪末迅速传播以反对教士世俗化。它于1184年被宣布为异端。大约1130年，教义异端(曼尼教 Manichaeism)自中东传入。它在南法生根。后用阿尔比根十字军(1209—13年)和宗教裁判所(1233年)两种办法镇压，但并未根绝。

2 修道院改革(下) 改革运动开始于十世纪初，主要在东南法国和洛林。虽然戈兹修道院影响到十世纪的德国，但直到1060年之后，修道院改革运动始对莱茵河以东产生强有力影响。

教会和国家的冲突是欧洲史上的重大事件。别的地方国王和祭司和谐一致，结果是一个“单元”的社会。但在欧洲，尤其是西欧，并存的两大势力促使形成了“多元”社会，在其中个人必须设法平衡让其效忠的不同要求。这是近代个人主义的深远渊源。

从不可记忆的年代起，国王和皇帝就主张王权神授。在罗马帝国，同样，皇帝也取得了神性并采用“大祭司长”(pontifex maximus)的头衔。即使在接受基督教为国教(见第92页)后，旧习惯也很难消除。君士坦丁(324—337年)、狄奥多西(379—395年)和查士丁尼(527—565

年)都视自己为教会和国家的统治者，为其臣民的精神和物质利益向上帝负责。继起的西欧日耳曼各国国王也都这样。查理曼(见第106页)视自己为“国王和神父”，并作为一个社会中两方面的首脑而行动。这个社会基督教之所以重要，不仅只是因为它的宗教愿望，而且还由于它是日常生活的中心。

教皇至少从五世纪开始就反对这种观点，但实际上无能为力。在灾难年月，例如维金人和马扎尔人侵略之时(见第110页)，世俗武力是最重要的。皇帝奥托一世和他的继任者(见第118页)把主教们当作政府工具，并要求授予他们以教会和世俗职权。但从欧洲开始复兴始，对这种僭越的反抗就兴起了，同时一个从世俗控制下解放教会的运动亦已形成。它开始于西方分散的寺院中心，如克吕尼、布罗涅和洛林的戈兹，传播迅速，1046年皇帝亨利三世于苏特里宗教会议上着手改革教皇制时它传抵罗马。

由教会革新者和教廷建立起这种联系而开始了帝国与教皇的长期斗争。这一斗争实际上摧毁了前者并严重伤害了后者的权力。冲突于格雷戈里七世(1073—1085年)时达到顶点。他的好斗性格以及坚持大部分迄未生效的古老而又夸大的教皇权利，结果造成暴乱。格雷戈里于1076年废黜了皇帝亨利四世，并且和皇帝的敌人——南意大利的诺曼人、桀骜不驯的德国贵族和惧怕德国势力的周围国家结成同盟，致使德国君权长期衰落。虽然格雷戈里近期目标未能完成，但由乌尔班二世(1088—1099年)开始了的第一次十字军(见第100页)，显示了教皇权力迅速上升。不过这时双方均已精疲力竭，1075年开始的斗争，终于1122年以沃尔姆斯

3 策封权斗争(右) 教会和国家的冲突，围绕着国王和皇帝是否有权任命主教或其他教会职务的问题。这一问题对君主至为重要，因为主教和修道院长都是大地主；它对教会也至为重要，因为国王很可能为了世俗的理由而不是教会的理由去任命主教。这一冲突于格雷戈里七世时达到高潮并于1122年得到妥协。地图显示了在这一广阔的动荡不定的局势中最稳定的情况。洛林曾好几次转到另一边去，英国则于1093年后也和教皇冲突。格雷戈里七世的盟友没有一个是可以完全信赖的(例如诺曼人1084年曾劫掠罗马)，有几个则给他以很少的实际支持。女伯爵马蒂尔达则是教皇格雷戈里七世的一个重要支持者。







式批准,它们致力于改革教士的习惯,以消除不满的根源。但其成就在纸面上比实际上更大。教皇国从未得到有效的控制。第四次拉特兰宗教会议(1215年)的改革没有生效,由于受无法控制的情况所迫,他们选择了弗里德里希二世(1214-1250年)为皇帝。

英诺森三世死后教廷衰落开始。同帝国的斗争再起加速了其衰落。同其前任亚历山大三世一样,英诺森四世(1243-1254年)和意大利城市结盟,以抵抗弗里德里希二世想降服整

个意大利(西西里的诺曼王国已是其继承的产业)并控制德、意之间的交通线以联合他们的努力。斗争十分激烈,教皇公开声明要消灭霍亨施陶芬王朝,结果引起强烈反对。只是在克勒门特四世(1265-1268年)召来法王路易九世之兄昂儒的查理,教皇方才得以从意大利逐走德国人。

昂儒的查理于贝内文托(1266年)和塔利亚科佐(1268年)的胜利使帝国完全垮台,但是教皇也由此跳入了火坑。在1270年路易九世死后,同日益中央集权的法国君主在教士征税

和王家主权问题上的冲突,导致1296年的公开斗争。博尼法斯八世宣称教权并未衰落,但被他的法、意敌人于1303年绑架。1309年他的继承人克勒门特五世(1305-1314年)迁居于阿维尼翁,直接处于法国控制之下。“阿维尼翁教皇”虽然并不常是法国的工具,但受不到多少尊敬,异端和反教权主义又形活跃。教会和国家的长期斗争并没有最后的胜利者。法国本身也轮到它在英国的侵略面前迅速瓦解(见第142页),而教会则走上导致两世纪后发生宗教改革的道路。

4、5 帝国与教皇的冲突。1152-90年(上左) 1190-1268年(上右)帝国进军路线表示了经常来自德国的压力,迫使英诺森三世建立了教皇国。相应的,弗里德里希二世的基地是在阿普利亚和西西里。宽箭头表示他约于1230年后,试图要以控制意大利交通、山口和从阿尔萨斯到奥地利的南部德意志的办法,打开一条返回北方的通道。昂儒的查理的侵略以法国代替了德国对意大利进行压迫。





# 西欧封建君主国

## 1154 - 1314



西欧于十二世纪开始逐渐脱离了政治动乱和封建无政府状态。维金人和马扎尔人的侵略(参见第110页)败坏了王室的权力, 加强了地方诸侯, 不过王权仍然残存。它实际上很微弱, 但其地位由于得到教会的认可而神圣化。到十二世纪, 国王就利用这个地位来要求其封建等级之首脑的特权。它还由于策封权斗争(见第122页)时期反对教皇对君主的进攻而得利。当时统治者都转向罗马法的武库中寻找武器以捍卫自己的独立。在皇帝“红胡子”弗里德里希 Frederick Barbarossa 和后来的法国卡培王朝手中, 罗马法成为王权的有力武器。但十二、三世纪时国王使用的主要武器仍是封建的: 国王的权力是“最高封君”的权力, 而总佃户有义务提供服役; 理论上认为所有土地都受自国王, 而一切司法权都是代表王权行使的, 因此这些东西在滥用或发生背叛时则应交回或“没收”给国王。一些大罪(重罪)也逐渐转归王家法庭作为“王权之诉”。到十三世纪初, 至少在英国和法国, 选举君主已被世袭君主所取代, 而僧俗选举人则被剥夺了权力。这些进步大部分都是逐渐取得的。到十三世纪中期, 大法官(英国的布拉克顿 Bracton, 法国的博马努瓦 Beaumanoir)制定出了王家政府的系统结构, 并由英王爱德华一世(1272—1307年)和法王菲利普四世(1285—1314年)着手实现它。

英格兰和西西里的诺曼人王国, 进步尤其迅速。因为这两个国家都是由征服取得, 贵族阵营较其他地方为弱, 相应的国王行动较为自由。这使得“征服者”威廉 William the Conqueror (1066—1087年)把他从其盎格鲁-萨克森先驱者那里继承来的财政和司法特权保持并巩固下来。同样, 在西西里, 诺曼统治者罗杰 Roger 二世于1130年统一了西西里、阿普利亚和卡拉布里亚, 也保持了其拜占庭和穆斯林先驱者的机构, 特别是行之有效的税收制度。十二世纪末, 控制着地中海海上通路的西西里, 是欧洲最富、最先进、组织最严密的国家。但在法国, 那里九、十世纪时无政府状态甚为严重, 进步就比较迟缓。路易六世(1108—1137年)统治时期, 致力于将其权力扩及伊尔德法兰西小男爵们身上。直到菲利普·奥古斯都 Philip Augustus (1180—1223年)时, 王室领的扩张才确实开始。1204年征服诺曼底是一个转折点, 它实际上意味着摧毁了横跨英吉利海峡统治着盎格鲁和诺曼的安杰文帝国。在1214年后, 英国在大陆的领地只限于加斯科尼, 三分之一的法国现在在王室的直接控制之下。打败了英国人, 也使卡培王朝得以转向别处。在反对阿尔比根派运动(1209—1229年)中, 朗格多克的大部分被降服, 王权延伸到卢瓦尔河以南。

君主制大踏步前进的另外一个区域是伊比利亚半岛。这里葡萄牙王国(1139年独立)、纳瓦尔 Navarre 王国、卡斯蒂尔 Castile 王国和阿拉贡 Aragon 王国是从阿拉伯人手中逐渐光复半岛的产物。阿拉伯人于纳瓦斯德托洛萨遭受决定性的失败(1212年), 导致迅速失去科尔多瓦(1236年)、巴伦西亚(1238年)、穆尔西亚(1243年)、塞维利亚(1248年)和加的斯(1262年)。在光复运动中卡斯蒂尔起了重要作用。它起初只是莱昂王室的一个属国, 后于1230年二者永远联合。十三世纪中期卡斯蒂尔控制了

大半个半岛, 阿方索十世(1252—1284年)逐渐把它建立成为一个君主国。阿拉贡王室和加泰洛尼亚伯爵领合并(1137年), 征服了巴伦西亚(1238年), 从而统治了半岛的东部。它西面受阻于卡斯蒂尔, 因此转向地中海扩张, 1229—1235年间征服了巴利阿里群岛, 并于1282年从被教皇召开的法国王公昂儒的查理手中夺去西西里。虽然阿拉贡王国的这种三足鼎立结构使得各组成国家保有一定自治权, 但其君主强大, 再辅之以加泰洛尼亚和巴伦西亚的贸易财富, 终至创造了阿拉贡帝国。

这一封建的中央集权化过程的例外者是德国和意大利。这里虽有“红胡子”弗里德里希(1152—1190年)的努力, 但君主从未从策封权斗争的颓势中全部恢复过来, 而1197年弗里德里希之子亨利六世死后长期的空位时期, 更进一步削弱了它。封建的过程在西欧是加强了君主, 相反在中欧却伤害了它, 使得权力转归封建王公, 或者如在意大利, 转归城市市长官(podestà)或统治城市及城郊的暴君(signori)手中。

在西方, 王室最高权力于十三世纪末之前已很好地建立。国王们运用收税权与立法权(经常与国会或等级会议商量)并控制司法。他们也运用其权力, 向由于封建制度造成的各种权利、司法重叠交错的邻近地区要求领主权。没有任何地方的封建地图比法国更为复杂的了。这里英国的领地一度曾从诺曼底直到地中海岸。法国国王向这些土地以及佛兰德斯要求领主权的决定引起一系列大战。而同时, 英国国王也向苏格兰、威尔士和爱尔兰提出同样的权利。亨利二世征服爱尔兰的企图(1171年)只取得一个不巩固的立足点, 但爱德华一世于1284年征服了已被边区领主和特命切斯特伯爵摧残的威尔士。1296年, 他打算对苏格兰实行同样措施, 但受到华莱士和布鲁斯的坚决抵抗, 而以1314年苏格兰人于班诺克伯恩取得著名胜利告终。

爱德华一世在苏格兰的失败与菲利普四世在佛兰德斯的失败正好相当。法国国王菲利普四世于1294年夺得加斯科尼, 在库特雷被佛兰芒人打败(1302年)后, 被迫在1303年又把它还给英国人。战争消耗和中央集权也造成了内部的紧张。在阿拉贡, 等级会议迫使君主于1283年颁行总特权书。在英国, 爱德华一世于1300年被迫肯定和扩大了1215年由约翰王签署的大宪章。在法国, 1302年召开了三级会议。总之, 到的新君主政治都弄过了头, 结果引起贵族的强烈反抗。十五世纪中期之后, 才又开始复兴(见第150页)。这时基础已不再是封建的了。主权取代了宗主权, 西方君主制历史上的新时期开始了。

1 英法君主制的兴起 (右) 中世纪早期的统治者要求最高权力, 但他们主要依靠个人的或封建的忠诚关系, 而这种关系他们经常还没有他们强大的臣下掌握的多。君主于十二世纪发展出组织上的力量, 十三世纪更迅速扩充。到1300年, 西方的国王不再主要是封建主了, 他们被承认为有效的公共权威的执行者。







哈里奇堡(上) 城堡是十三世纪西欧处于征服者地位的君主的标志。北威尔士的哈里奇堡是英王爱德华一世所建控制被征服国家的堡垒中最壮观、保存最好的一个。



- 英格兰、苏格兰、威尔士和爱尔兰**
- 1157年英格兰和苏格兰分界
  - 1139-57年苏格兰要求的土地
  - 在威尔士的英格兰的边区领土
  - 威尔士诸侯国
  - 1155年教皇赐给英格兰王的爱尔兰地区
  - 1200年左右诺曼人征服地区
  - 迄1300年诺曼-安杰文领主在爱尔兰的扩张地
- 法国**
- 987年法国王室领地
  - 1154年英国亨利二世在法国的领地
  - 1180年路易七世死时法国王室领地
  - 1180年依附于法兰西君主政体的地区
  - 1259年英国在法国的领地
  - 1270年路易九世去世之前加入法国王室领地的地区
  - 1314年菲利普四世去世之前加入地区
  - 1328年查理四世去世之前加入地区



# 唐到宋时的中国文明

## 618 - 1278



1 唐代中国(上) 中国本部,除了远方的西南之外,都长期统辖在中央政府之下。帝国用驿道网联系在一起。当时最发达的长江流域和北方之间的商品运输,则有一个有效的运河和水路系统维持。陆路系统的中心是都城长安,它仍然是帝国的政治和战略中心。然而东都洛阳以及东部平原的大城市是主要的经济中心。

经过几个世纪的分裂(见第94页)之后,中国在公元589年被隋朝(581—618年)统一了。这个帝国能够巩固,首先是有北魏及其后继者发展了的一套中央集权制度,其次是国家保护南北方普遍接受的佛教,而且还建设了一条把长江、黄河和北京地区都联系起来的大运河。隋朝崩溃的原因部分是劳役和修长城的繁重负担,部分是多次企图征服高句丽(北朝鲜)的失败。

经过多年的范围广阔的叛乱之后,隋朝被一个社会来源相似并继续了它大部政策的王朝唐所代替。唐这个国家是一个强大的中央集权帝国,有一个简单而有效的整齐划一的行政制度。起初制度执行得很好。但经过若干年,内部巩固了之后,唐朝开始向外扩张。八世纪时,国家和社会的复杂化以及国防费用上升,带来了许多变化。公元七世纪六十年代中国的军队攻击印度、中亚和阿富汗,中国人占领了塔里木盆地和准噶尔,并短期内在图哈里斯坦、粟特、费尔干纳和东波斯建立了保护国。同时高句丽终

于被征服。唐占领了北朝鲜若干年。强悍的北方的突厥人在公元630年被打败,在七世纪六十年代中华帝国达到了十八世纪满洲征服之前的最大范围。

当中国的军事力量在创建这个巨大帝国之时,中国的文化,它的文字和政治法律为环绕着中国东部形成的国家——新罗(朝鲜)、日本、渤海(满洲)和南诏(云南)采用。于是开始形成了在远东的中国世界,它在唐朝的军事力量衰弱之后还持续了很久。

边境指挥官安禄山在755年开始了叛乱,绵延七年之久,几乎毁灭了唐朝。结果中国人从中亚撤退,吐蕃人和回纥人又占领了他们原来的领土。伊斯兰教当时已到达费尔干纳,后来成为突厥斯坦最有势力的文化力量。中国与中亚之间深厚的文化联系被破坏了,中国变得更加内向。

叛乱也给社会经济带来了大变动。帝国的权力愈益衰落,七世纪时的统一的中央政策被放弃了。权力下放到各省,许多省的省会发展成为大而富的都市。人口大批迁徙到富庶的长江流域,那儿新的耕作方法生产了大量的剩余谷物。贸易兴旺,小城市的市场网在各地成长起来。

九世纪末,大规模的农民造反使中央的权

力化为乌有,权力转归各地方的节度使,他们事实上已经独立。公元907年唐终于消失了,中国分裂为十个独立的国家,到公元960至979年间才被宋统一。北部中国常有战争,到处呈现出这是一个不安定和社会大变动的时期,中国的不一致更加剧了。在这个分裂时期,中国把它所控制的东北丢给了契丹(辽),辽这时已侵吞了渤海,并在满洲和内蒙建立了一个帝国。在西北是另一个强大的西夏王国,由党项(唐古特)人在宁夏和甘肃建立起来。这些地方被异族统治直到1368年。

宋这个国家比之唐组织得略有不同。皇帝掌握大权,军事和财政专家有很大的势力。但是在改良派和保守派之间存在着经常和激烈的党争,这削弱了虽尚富强但敌国压境的宋朝。宋比唐的世界主义为少,对外部世界经常采取防范和猜疑的态度。1126—1127年,在东北代替了辽的金国,蹂躏并占领整个中国北方,这种防范和猜疑的态度就更加剧了。从1127到1279年宋仅控制着华中和华南,经常处于防御状态,被迫保持巨大的军队并向侵略性的邻国交纳巨款。

但是,宋时中国的经济仍然继续发展,750至1100年之间人口成倍增长;贸易达到新水平,围绕着初期宋的首都开封一个大的工业中心建立起来了。即使失掉北方之后,宋代中国还是非常繁华。它的南部领土比古老的中国北部心脏地带生产更发达。人口继续迅速增长,贸易和工业兴旺,首都杭州无可置疑地成了世界的大都市。这也是一个有伟大文化成就的时

2 七至八世纪中国人的世界(右) 在七世纪六十年代和七十年代时中国人的军事力量达到了顶峰,短期内把唐的势力从粟特扩至北部高丽。直到756年中国人仍然统辖着塔里木盆地和准噶尔,在763—83年塔里木和中国西北的一部分归入吐蕃后中国的驻军才撤离。中国的制度和文化传播于远东它从未控制过,但却是受中国影响的那一部分地区。



一个外国商人(上) 唐代中国是一个极度世界主义的社会。从事大规模的国际贸易和地方零售贸易的许多商人是中亚人,象这个俑就是粟特的商人。



3 中国的分裂:五代十国 910—23年(下) 在九世纪七十年代,以黄巢造反为顶点的大规模农民叛乱之后,从八世纪中叶起已经动摇的唐朝中央权力很快就瓦解了。若干个独立的地方政体在晚唐分裂的节度使制基础上发展了起来。它们于979年最后由宋统一。







# 蒙古帝国

## 1206 - 1405



来自亚洲腹地的原始游牧民族蒙古人，对世界史产生了巨大的影响。他们征服的规模无与伦比，从德国东疆到朝鲜，从北冰洋直到土耳其和波斯湾，甚至还想跨海侵略日本和爪哇。这是文明社会所经受的最后一次、也是最激烈的游牧民族的野蛮攻击，其后果十分严重。亚洲和大部分欧洲的政治组织都变换了。许多地区的人民被灭绝或四散，永远改变了其种族特征。世界主要宗教的分布和力量也发生了变化。横越欧亚大陆的道路由一个政权所控制，旅行变得安全了。在中断了一千年之后，欧洲人又能进入亚洲和远东了。

从人种上说，蒙古征服的最明显的后果，是突厥人广布于西亚。因为其贫瘠的土地不足以维持众多的人口，蒙古人并不很多。从成吉思汗开始，就毫不迟疑地往军队中补充靠得住的突厥人，以致突厥人在蒙古军中更多于蒙古本地人。这样突厥语随蒙古军传播于亚洲，少数说蒙古话的人被突厥大众所吸收，他们的语言只在原来的老家还保存着。突厥人在蒙古征服以前，已开始显露头角。蒙古人粉碎了罗姆的塞尔柱苏丹，为突厥人最大的帝国——奥斯曼帝国开辟了道路。

在锐意经营其帝国的过程中，蒙古人接触到三种宗教及有关的文化——佛教、伊斯兰教和基督教。蒙古人对它们的态度是好恶参半的。他们信奉包含在成吉思汗法(Yasa)中的祖传的萨满教，但又感到这些与高度文明相结合的新宗教的强大吸引力。伊斯兰教一开始似乎处境不佳。巴格达被攻占而且遭到破坏，哈里发被杀。但先知的宗教逐渐对征服者取得优势，开始了强有力的复兴。这一复兴是和前景曾一度十分光明的亚洲基督教的衰落(见第100页)紧密联系的。基督教虽曾在亚洲大陆广泛传播过，但

其原来的希望迄未实现。佛教则和伊斯兰教相似，在和蒙古人的接触中经历了由弱到强的变化。它在阿尔泰山以西没有取得什么成就，但在东亚，蒙古王朝在中国社会中给它以强固的地位。

成吉思汗的早年生活笼罩着神话传说的迷雾。原始的说蒙古语的部落，多少世纪来，就居住在今日蒙古地区。但非凡的领袖统一了蒙古，并把他们变成世界上的一支力量。铁木真(后来的成吉思汗)约生于1167年，是一个部落首领的儿子。经过许多年的斗争后，1206年他得以统一蒙古诸部。在降服了邻近的部落之后，1211年他入侵中国北部独立的金帝国，突入长城，开始了长达二十三年的战争。终于在1234年，成吉思汗死后，完全摧毁了金帝国。北京于1215年陷落，成吉思汗之后转向西征西辽和花剌子模——这是遭受蒙古可怕攻击的第一个穆斯林国家。虽然遇到坚决抵抗，但蒙古人仍然击败了中亚的穆斯林国家，抵达高加索。

成吉思汗死于1227年，其继承人继续并扩大他的征服。在他死之前成吉思汗规定了继承办法，把他的帝国分与四子。成吉思汗之孙拔都领导了对欧洲的侵略。俄罗斯北部诸公国在1237—1238年冬季的一次闪电战中被击溃，1240年古都基辅被攻占并夷为平地。同年开始两路进击波兰和匈牙利。蒙古军在拉提波尔渡过奥得河，横扫河谷北部，经过布雷斯拉夫，于

2 蒙古对欧洲的侵略，1237—42年(右) 蒙古人在一次冬季战役中征服俄国，他们的骑兵在冰封的河上疾驰甚速，这是历史上唯一成功的冬季对俄国的侵略。随之进行了仔细计划和英勇执行的进攻匈牙利之役，至少从三个不同方向入侵。

1241年4月9日在利格尼茨全歼德波联军。几天之后，另一支蒙古军击溃匈牙利军于莫希。一般认为只是因为大汗窝阔台1241年12月去世方才拯救了欧洲。由于继位之争，拔都于1242—1243年冬率军返回伏尔加河下游驻地。

如果说1241年窝阔台的死拯救了基督教欧洲，那么1259年大汗蒙哥的死则拯救了穆斯林亚洲。蒙哥曾决定在东西两方都扩张蒙古的疆域，东攻中国的宋朝，西攻伊斯兰教“暗杀派”(Assassins)和哈里发，“直到埃及边界”。蒙哥本人参加对中国的战争，而西征则委托给他的弟弟旭烈兀。“暗杀派”被消灭，巴格达于1258年初陷落。蒙哥于1259年死后，为争夺汗位爆发了战争，旭烈兀集中主要兵力于阿塞拜疆，只留一部分精锐于叙利亚。这一消息很快为开罗得知，马木留克苏丹利用这一机会进军反对信仰

1 1259年前的蒙古帝国(下)

这个世界史上疆土最大的帝国是由成吉思汗及其后继者的英勇强悍的骑兵征服而建立的。它东起爪哇和朝鲜，西达波兰，北到北冰洋，南至土耳其和波斯。蒙古军向中国人学习，成为攻坚战专家，而其战地情报系统使他发动迅不及防的侧翼进攻、迂回包围以及切断敌人退路。拜占庭和西西欧由于窝阔台当其前锋抵达亚得里亚海时死亡而得救，日本则由于风暴(神风)摧毁了忽必烈汗的海军而得救。

4 铁穆耳的征服1370—1405年(左)

铁穆耳是最后一个蒙古征服者，但却由他摧毁了蒙古帝国的残部——金帐汗国和察合台汗国。察合台汗国于1405年铁穆耳死时告终。而金帐汗国由于1502年的攻击而日趋衰微。







蒙古兵(上) 蒙古骑兵的骑术是军事史上最有效的。

上的敌人。1260年9月3日,在拿撒勒附近的艾因贾卢特,占优势的马木留克军取得决定性胜利。这一战役成了历史的转折点。蒙古人的西征以后从未大举,他们不可战胜的说法亦随之消失。

蒙哥的死使蒙古帝国的短暂统一也随之告终。大汗权力的直接继承者限于东方,而察合台汗国、波斯(伊勒汗)和金帐汗国则各作为独立国家发展。在定居的波斯诸王国和中国,蒙古王朝不到一个世纪便灭亡了。在金帐汗国和察合台汗国,社会简朴而较少城市化,居民部分从事游牧,因此蒙古统治时间较长,在俄国达二百多年。他们的衰落实始自铁穆耳(跛足铁穆耳)

的时代,铁穆耳的兴起标志着蒙古征服时代的最后终结。

蒙古人出现在世界舞台上突然的,并且也是破坏性的。过去的王国和帝国在它面前相继溃败。他们成功的原因,也许是在于高超的战略、有一支优秀而高度机动的骑兵、坚忍不拔和战斗时的组织性与协调一致。蒙古人甚至有某种类似于现代总参谋部的组织。而另一方面,它的敌人,特别是在欧洲方面的,却是笨重不灵和不能统一行动。侵略俄国是蒙古战术的一个卓越典范。俄国的最坚强部分在几个月内便被征服了。由于是在冬季作战,蒙古军骑兵在冰封的河上高速飞驰。这是历史上冬季入侵俄国唯一

成功的例子。蒙古人并未对草原游牧居民的古老传统作出任何惊人的改革。他们仍然应用早期草原民族骑兵的战略与策略。但在一个军事天才的指挥下,它达到了最高的效能,产生了确实是当时世界上最可畏的战争机器。

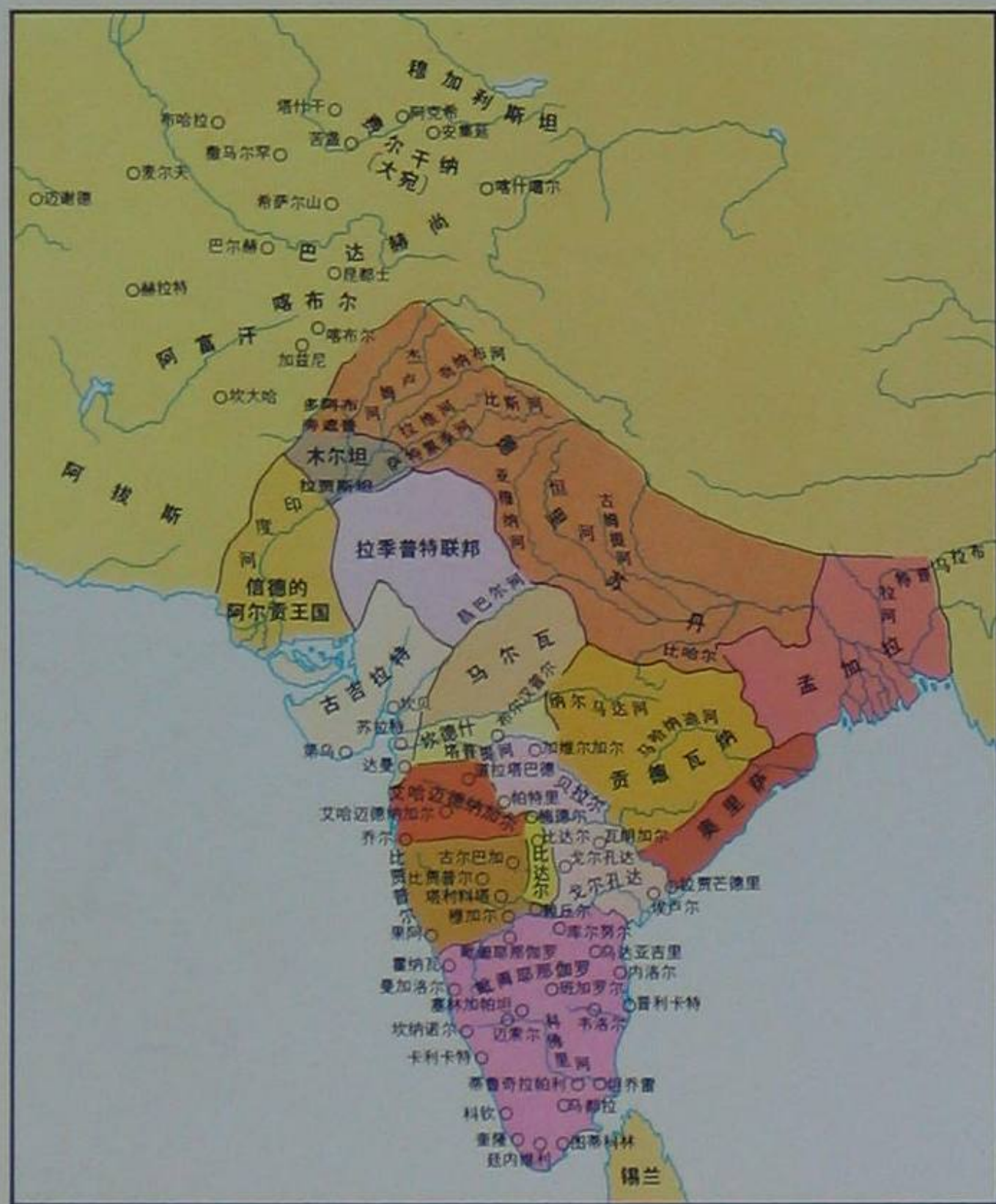
蒙古的征略所留下的社会文化遗产不易追寻,它起的作用比较起来也十分短暂。实际上蒙古人并未能创造出一个独特的、持久的文明。他们的征服毋宁看作是一个时代的终结。从文明诞生的时候起,城市居民和土地耕作者一直受着草原上可怕骑手的进攻威胁。但在蒙古帝国时期,发明了火药和火器。战争不再为人的坚忍和膂力所决定。在随后而来的世纪中,曾最受游牧民族侵略之害的两个国家——俄国和中国,稳步地而且彻底地控制住了草原上桀骜不驯的游牧人。



3 1259年后蒙古帝国的分裂(左) 大汗蒙哥死后,继承问题首次由军事冲突解决。忽必烈最后成功,但他陷入和宋帝国的艰苦战争中,直到1279年始告结束,接着又去征服日本。包括几乎整个亚洲和大部分欧洲的广阔帝国疆土是不能被一个人所治理的。



# 印度：为权力而斗争 和德里苏丹



4 巴布尔侵入前夕的印度(上)1526年,在铁穆耳劫掠德里后取得统治的洛迪苏丹中一人控制了旁遮普,另一人则统治着多阿布和比哈尔。德干的巴曼尼王国分裂为五个互相作战的苏丹国,拉季普特朝统治着拉贾斯坦,领土远到西北部包括德里。

2 十一世纪的印度(下) 加兹尼的苏丹马哈茂德的征服长驱直入中亚,沿着纳尔马达河和温德亚山脉次大陆被分为二。南面的乔拉帝国包括锡兰的全部领土。但是与拉什特拉库塔和其他国家的战争不断改变着乔拉和西北部的查卢基亚的边界。

北方邦西面的曲女城在笈利沙时期(见第82页)逐渐代替了古都华氏城 Pataliputra 并很快统治了恒河流域。为了控制它(地图1)在瞿折罗-普拉蒂哈拉王朝 Gurjara-Pratiharas、帕拉王朝 Palas 和拉什特拉库塔王朝 Rashtrakutas 三者之间展开了斗争,这一斗争构成了以后二百年内北印度历史的大部分。拉什特拉库塔王国大约建于753年,以德干北部为主要基地,经常向南北两边的土地施加压力。当其极盛时期从古吉拉特南部、马尔瓦、巴格尔汉德一直扩张到坦乔雷。帕拉帝国与吐蕃保持着强固的佛教联系,并和东南亚有着重要的贸易往来。它包括了孟加拉、比哈尔、奥里萨、安得拉国家。在选举了一个强有力的国王哥巴拉 Gopala 之后,它结束了八世纪时的政治混乱时期,非常强盛。普拉蒂哈拉人起源于拉贾斯坦,从836年起据有东旁遮普和北孟加拉之间的地区。斗争三方的力量几乎是势均力敌。在第十世纪,在帕拉斯的最后一次突进远达贝拿勒斯之后,它们都分解成为一些互相交战的小国。1018年,进攻的突厥人侵占了曲女城。

由普拉蒂哈拉人扼守门户进行抗拒的入侵者,几乎可以肯定是阿拉伯人。他们七世纪进入阿富汗和俾路支斯坦,八世纪时征服了库奇、索拉什特拉和信德。当他们更进一步的侵略被印度人的抵抗遏止时,信德的阿拉伯人脱离了阿拔斯帝国(827年),后来分裂为木尔坦和曼苏拉两个王国。它们在德里苏丹下成为著名的贸易团体,但政治意义很小。

南印度的事态发展象过去似的,大部分继续由地理来决定。半岛西部高山环绕的高原,由著名的从西向东流的克里希纳河和哥达瓦里河连着马德拉斯南部的肥沃平原。在这一段时

间里,有一系列国家和王朝相继争夺要控制这全部水路,而斗争的结果,东面泰米尔语的乔拉王朝 Cholas、西面的查卢基亚王朝 Chalukyas 成为主要国家。

乔拉是一个古老的民族,阿育王的铭刻中(见第82页)第一次提到它。在拉贾拉贾(985—1014年)和他的儿子腊金德拉治下,他们征服了泰米尔纳德的大部分、德干西部、锡兰、马来半岛的一部分。锡兰与众多的敌人(包括拉什特拉库塔人)斗争,终于在1070年赶走了乔拉人。但是,这并没有妨碍后者成功地北伐,从北方经过奥里萨远达恒河,参与瓜分帕拉王朝的领土并威胁到孟加拉的独立。

北部的拉什特拉库塔王朝最终被查卢基亚推翻,查卢基亚是在萨塔瓦哈纳(见第82页)王朝以及其继承者伐卡塔卡王朝的废墟上建立自己的王国的,这两个王朝和其北方的同盟者笈多王朝一同衰落。七世纪时,查卢基亚王朝控制了克里希纳河和哥达瓦里河之间的文吉地方;并接收了被阿拉伯人从其故乡驱逐散布远及迈索尔北部的琐罗亚斯特教徒,后称袄教徒(Parsees)。十一世纪初,乔拉人攻陷他们的首都卡利亚尼,查卢基亚王朝的势力崩溃。

尽管政治混乱,这一历史时期文化仍然繁荣。九世纪喀拉拉的婆罗门桑卡拉查尔雅开始清除古代吠陀哲学中增加的晦涩部分。他成了一个著名的吠檀多经注释者。吠陀宣称存在的最终目的是个人与绝对灵魂的结合,并且主张世界是一个幻觉的不二论的一元论哲学。更早一些时候,在六世纪和七世纪时,被称为阿勒瓦尔的泰米尔语的圣者,提倡忠于优美古诗中的毗湿奴,而同时代的那那尔则崇拜湿婆。佛教的密咒(Tantric)形式注重魔术,并以女神代替男神,传播它的神秘主义色情影响于东印度、尼泊尔和吐蕃。著名的有大量性交雕像的寺院,如泰米尔纳德的坦乔雷和恒伽康达-朱罗普兰,中印度的卡朱罗合,以及更多具有纪念碑风格的奥里萨的布邦斯瓦尔,都是这一时期的建筑。说书人、王室传记作者、地方历史学者、剧作者以及神秘色情诗人如胜天 Jayadeva 和他的《克里希纳之歌》等,保持并发展了梵文学传统。

早在十一世纪,新的王朝如中印度的帕拉马拉,昌德拉斯和切迪以及当时统治北方和西北部的从古吉拉特来的查卢基亚王朝等,都和加兹尼王朝 Ghazni 的耶米尼发生战斗。加兹尼王朝原系布哈拉的封臣,但现已在伊朗和中亚建立了强大的帝国。在其无畏的领袖加兹尼的马哈茂德治下,他们一再侵入远至多阿布和古吉拉特海岸,并吞了俾路支斯坦和旁遮普的一部分。

马哈茂德的劫掠暴露出印度政治军事衰弱本质。它被中亚突厥人逐步征服开始于穆伊兹丁·穆罕默德 Muizzuddin Muhammad 重新并吞旁遮普(1186年)。他是古尔家族的一个成员,刚刚推翻了他们的宗主加兹尼王朝。1191年他打败了通常被认为是早先匈奴侵略者的后裔的拉季普特氏族。1206年他的将军库图卜丁·艾巴克 Qutbuddin Aibak 在创建于736年的战略要地德里城建立了第一个突厥-阿富汗王朝。

德里苏丹是十三至十六世纪北印度的主要政治要素,但它从没有控制整个区域,它的力量和领土根据其统治者的才能而不断变动。1235年,在库图卜丁的儿子伊勒图米什 Ilutmish 的







3 德里苏丹(上) 突厥-阿富汗统治印度开始于十二世纪,并在穆罕默德·本·图格卢克领导下的苏丹国达到了它的最高峰。莫卧儿时统治仍然继续,六百年后终于英国人的入侵。

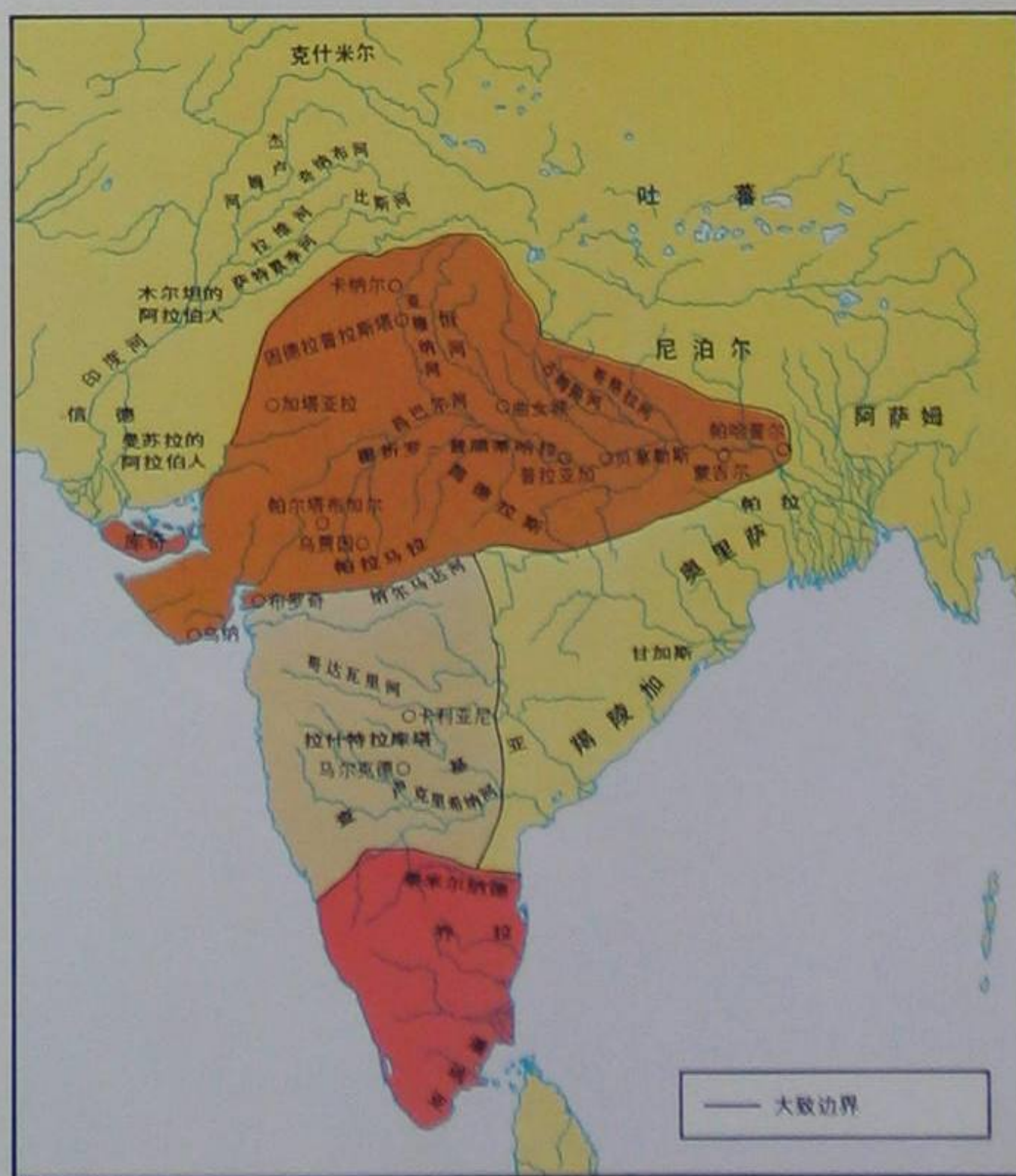
1 地方王国和为帝国而斗争(右) 翟折罗-普腊蒂哈拉人,拉什特拉库塔王朝,帕拉王朝,乔拉王朝和信德的阿拉伯人所控制的变动不定的领土。从750到1018年他们控制了曲女城,并在边界上不断斗争。

领导下,其疆域从信德直到孟加拉(虽然拉季普特王公继续与之敌对),而伊勒图米什的继承人是他的女儿拉齐亚(后被谋杀),接着是以前的宫廷长官巴勒班。当一个新的突厥集团哈勒吉继立之后,扩张又开始了。在阿劳丁·哈勒吉 Alauddin Khalji 治下他们吞并了古吉拉特、奇托尔、兰桑波尔、乌贾因、达尔、曼杜,侵入南印度,并计划整顿财政和行政来维持一个强大的军事机构。他们还准许印度穆斯林出任高级政治官员,以缓和内部的紧张不安;印度人的王国则被降为封臣。

北方的蒙古人的扰害开始于成吉思汗,他到了印度河,接着数次侵及德里和附近地区,但是都被打退了。德里苏丹在穆罕默德·本·图格卢克 Muhammad bin Tughluq (1325—1351年)领导下达到了最大的版图,有二十三个省,包括了所有南部的王国。但是高税、企图南迁德里及其全部居民于新都德干的德瓦吉里(据另一些史料则是要另建新都)及其失败,以及帝国规模过大,都加速它的衰落。1341年孟加拉分裂出去,组成巴曼尼王国的德里诸省则在1347年,坎德什、马尔瓦、江普尔和古吉拉特则

在1382至1396年之间分离。在通加巴德拉南面,一个强大的新毗闍耶那伽罗 Vijayanagar 帝国建立于1374年。在1398年铁穆耳(跛足铁穆耳)侵入之后,图格卢克统治的区域仅及德里附近。

在突厥-阿富汗统治的几个世纪中,有一种现实的生活方式在穆斯林和印度人之间逐渐发展起来,一个风格统一的建筑学繁荣起来,多种多样的地方文学在各省的王国中也成长起来。出身低贱的圣者,像纳纳克(1469—1532年)和卡比尔(1440—1518年)等,否认穆斯林和印度教的上帝观念存在矛盾,宣传社会平等。对巴克提的崇拜或者是对人身神祇的供奉,经过讲道者的努力再度流行,这些讲道者中有摩陀伐,他详细阐明了二元论,还有阔多尼耶(1486—1533年),他使印度东部和北部的毗湿奴教复兴。毗闍耶那伽罗和现在统治了南部的霍伊萨拉的国王们建造了宏伟的寺院。但是印度的很大一部分分裂为许多分别信仰印度教和伊斯兰教的小王国,彼此不断地进行战争。当铁穆耳的后裔巴布尔在1526年从阿富汗入侵时,仅有拉季普特还有组织地进行过抵抗。





# 东南亚的早期文明

## 至公元 1511 年



- 新石器/铜器时代定居点
- 东山铜鼓
- 早期铁器及瓮葬遗址
- ➔ 爪哇人
- ➔ 梭罗人



东山铜鼓(上) 说明耶稣纪元之初东南亚发达的青铜时代文明,它在东南亚广大地区均有发现。

1 东南亚史前遗址(上) 新石器和早期铜器时代遗址指明公元前第二千纪时已发展了的低地文化。及后(公元前第一千纪后期)我们发现了更先进的文化,以“东山”铜鼓或早期铁器时代瓮葬为代表,这些都比印度、中国对这一地区的影响要早。

东南亚国家位于世界重要十字路口,其本身历史有深厚的根源,可上溯到史前甚至更早。“爪哇人”的遗迹发现于梭罗河谷和中爪哇,属冰河时代中期,可能连接着中国“北京人”文化。爪哇也出现了东南亚最早的智人证据,属布兰特斯河谷约四万年前的遗迹。在这个区域各地发现一系列旧石器和中石器文化,特别值得注意的是越南、暹罗、马来亚的“北山”文化和“和平”文化。早期的洞穴遗址也在苏门答腊、婆罗洲、柬埔寨和暹罗(泰国)发掘过,并且在—一个洞穴(暹罗北部的灵窟)中找到了据认为是公元前六千年时的稻米文明证据。

这一地区的新石器文化早先以其石斧的类

型,以及无疑是源自远古的直角石铈而著称。最近,对墓葬以及可能是居住遗址的发掘,更提供了关于特殊的新石器文化及其高度地方化的陶器古物的情况。在泰国东北部的遗址(班清、暖诺他)中,有着逐渐发展了青铜冶炼术的一些迹象。但是用碳十四和热释光断代法测定早期青铜的时代,却产生了有争议的结论:一些学者主张其时代早于公元前3000年,而另一些学者则定其接近公元前1000年。一个大约属公元前1000年的新石器和早期青铜文化也在越南北部发现。这一地区对铁器的首先使用似乎是在暹罗中部,也许早在公元前500年之时;它在公元前200年左右传到婆罗洲和巴拉望岛。

因此很清楚,东南亚当公元二、三世纪时中国和印度的影响明显可见之前,已有了一系列繁荣的铜器和铁器文化。中国和印度的影响留下了久远的痕迹,但并未消灭东南亚文明的独特性质。不过,在以后的一千年间,可以

蒲甘的阿难陀寺 建于坚济萨王 Kyanzittha (1084—1112年)时,据缅甸编年史称,系国王从来访的印度僧人处得知巨大的阿难陀石窟寺院(奥里萨)而仿建的。这一宏伟的寺院为完美的正十字形,上面立有高达五十二米的尖塔。寺内有四个巨大的站立佛像。基座和台阶上都饰以莲花以及佛教故事图。



看到吸收中国和印度文化而创造出一些特定的东南亚社会结构。中国的影响在东京(越南北部)占优势,这里约当公元前110年时有自己的政府,之后为中国合并,成为一个省进行治理,直到约公元900年。其他地方则从公元二、三世纪开始,渐处于来自印度的印度教、佛教影响之下。早期的贸易路线似乎曾把印度和缅甸南部、暹罗中部和南部、下柬埔寨以及越南南部连系在一起,在越南南部的俄厄曾发掘到古代(三—六世纪)的海港城市。到五、六世纪时我们发现了佛像、还愿匾以及初期梵文铭刻。除上述地方外,爪哇和苏门答腊南部也发生了早期的印度化。但是,这一地区虽在文化上是印度的,和中国却有着贸易以及政治关系。当时中国欢迎着愈来愈多的、其地方今天常常不易确定的国家的朝贡使节。

七世纪时,小的印度教庙宇已建于下柬埔寨,特别是吴哥博雷以及中爪哇等地;别的一些也许是初期的佛教庙宇在缅甸南部的贝克塔纳和斯里塞特拉也有发现。上述三处成为庙宇建筑的主要中心并产生出好些巨大的庙宇建筑群:婆罗浮屠和普兰巴南(中爪哇,八—十世纪);吴哥(九—十三世纪);蒲甘(十一—十三世纪)。这三者都综合了印度教和佛教特点,不过佛教特点在蒲甘特强,而印度教则在吴哥占优势。另外一系列属于印度教—佛教王国占婆的庙宇则在越南中部沿海岸发现。在苏门答腊东南的巨港,七世纪时出现梵文文化中心,这可能是海上帝国斯里维贾亚的首都。这个国家好几世纪控制了国际贸易通道的马六甲海峡、巽他海峡以及克拉地峡。

十三世纪晚期,这些神庙大国都走向衰落。在爪哇,普兰巴南地方重要性被东爪哇超过,那里相继兴起了三个国家:谏义里(十二世纪),辛加萨里(十三世纪),最后则是马贾帕希特(十三世纪末—十六世纪)。在印度支那半岛上,蒲甘初为蒙古侵略者劫掠,后又被掸族攻掠(十三世纪后期),而吴哥则从1369年起不断遭受泰国攻击,最后被放弃了。泰国低地的第一个城市——素可泰,从十四世纪后期起也处于衰落之中。代替过去庙宇城市的新的政治中心出现了:缅甸有伊洛瓦底江上游的阿瓦(1364年),锡当的东吁(1347年),以及南部孟人新王国的首都勃固(1369年);暹罗有大城府(1350年)和清迈(1296年);柬埔寨则沿湄公河有金边及其他都城;老挝则有琅勃拉邦(1353年)。这里都流行锡兰传来的小乘佛教,建造佛塔而不是庙宇。这时,在越南,中国虽曾于1075—1077年和1285—1288年入侵,但未能重行征服它以前的行省。一个新的自称大越的王国兴起,并逐渐并吞占婆王国,终于1471年占领了它的首都。同时斯里维贾亚也走向衰落。十四世纪末,马六甲起而代之。东爪哇的马贾帕希特帝国亦衰,而西爪哇的帕贾贾兰王国也于十六世纪初在北方海港来的穆斯林压力下走下坡路。

十四和十五世纪的政治变化伴之以有意义的宗教发展。当小乘佛教在印支半岛上生根时,一千三百年前已影响及苏门答腊北部的伊

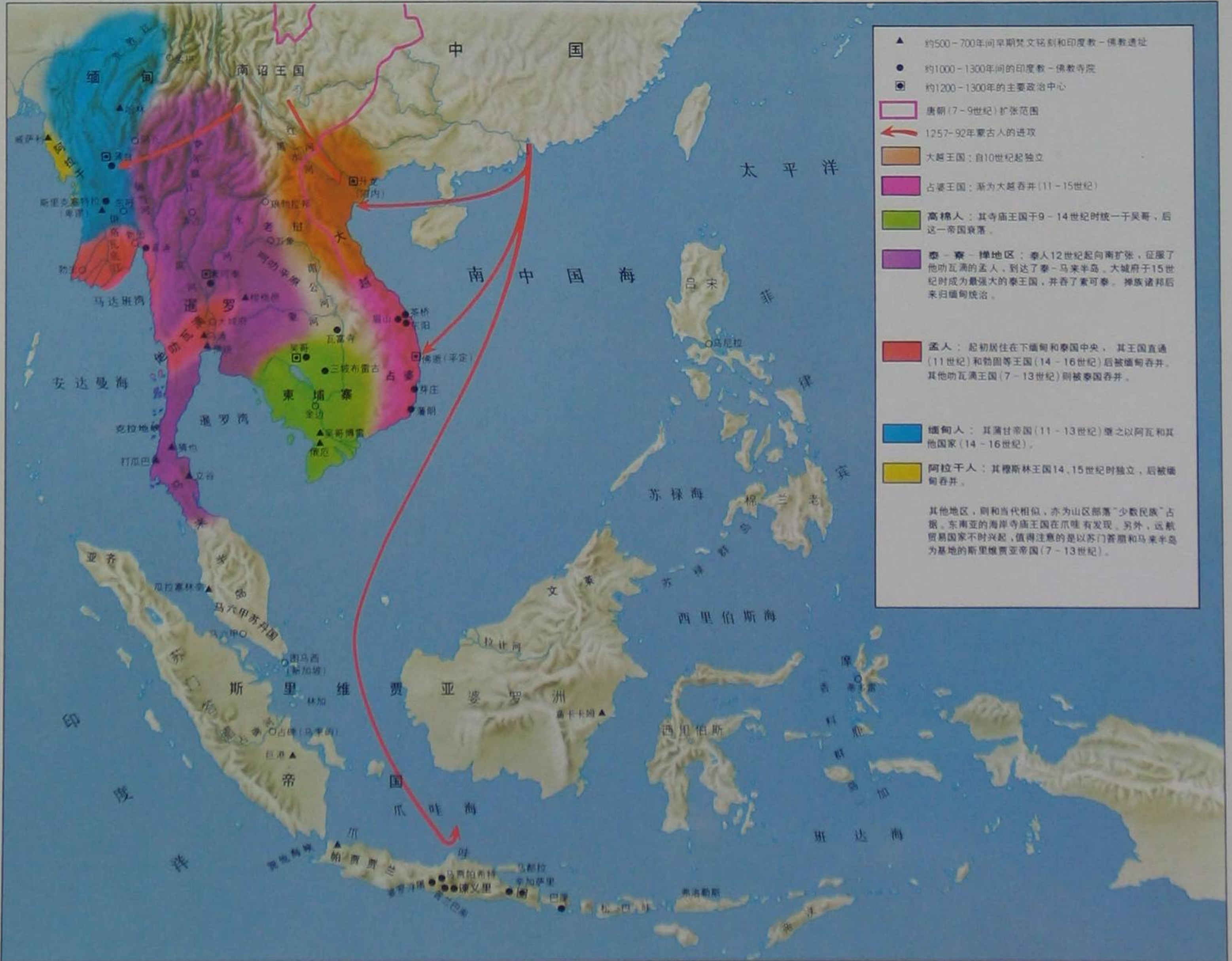
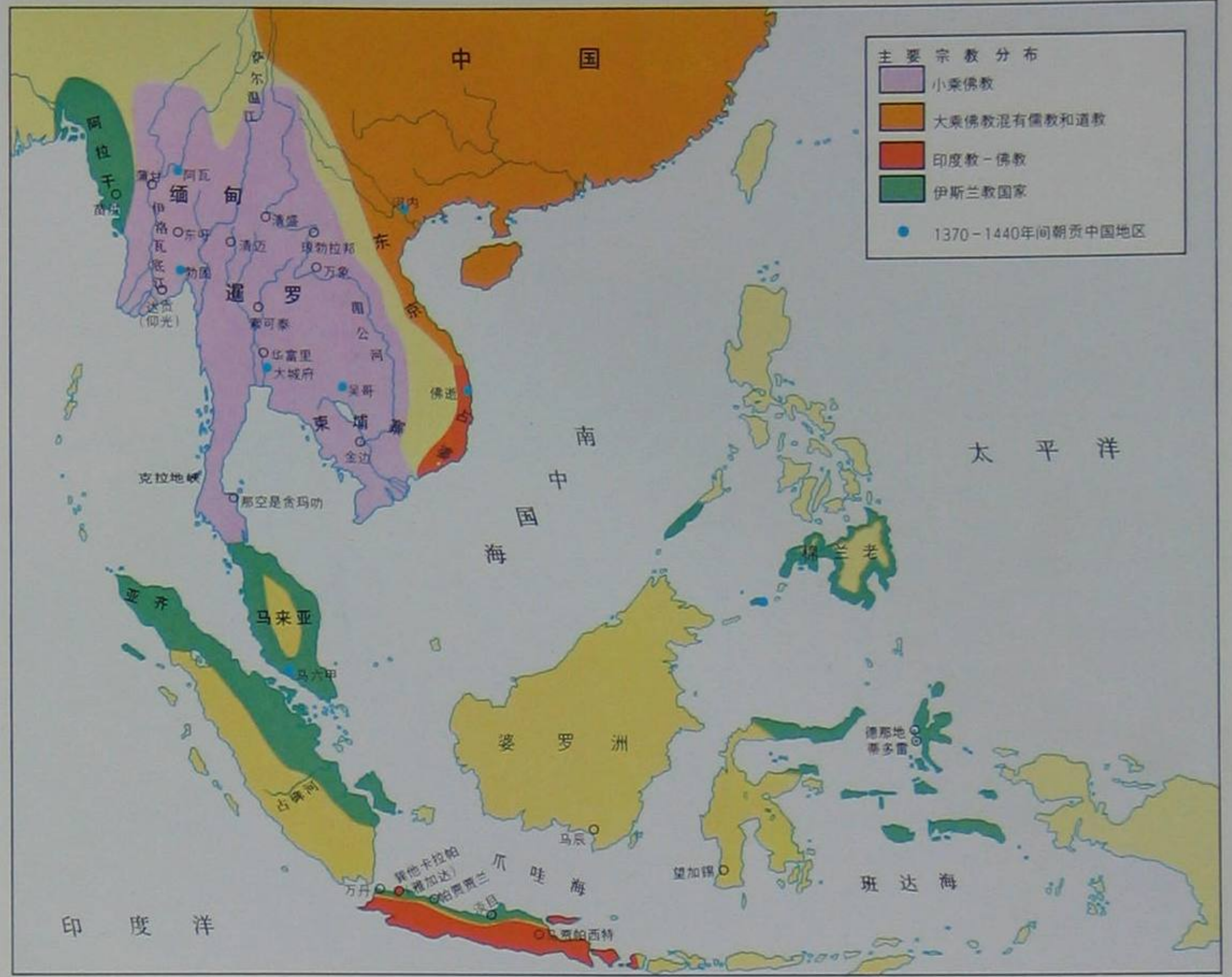


3 1500年东南亚的文化划分(右) 到1500年,现代模式的政治和文化开始出现,这时在海岛地区信奉伊斯兰教,陆地地区信奉小乘佛教,越南仍然信奉儒教和大乘佛教。马六甲是与全世界进行贸易的强大的海运和商业帝国中心,同时也是伊斯兰教的一个主要的传播中心。

伊斯兰教,也在马六甲的庇护下在群岛上大踏步前进。位于半岛和苏门答腊之上的马六甲帝国接受了伊斯兰教。这一信仰由此处又被带到爪哇北部海港、香料群岛、北婆罗洲,以及菲律宾的棉兰老。它在这个方向的进展只是1571年西班牙夺去马尼拉并输入基督教后才受到遏止。在越南,这一阶段虽然打退了明朝重行征服的企图,但孔子的学说却加强了。象以前一样,中国的文化影响仍只限于越南,但在明朝时过去的朝贡关系又恢复并发展了,并由穆斯林将军郑和进行了一系列重要的南海航行(见第146页)。

因之1500年左右,欧人到来前夕,东南亚开始形成其现代文化和政治形态。

2 500—1500年的东南亚(下) 早期佛教和印度教神像并附以梵文铭刻(五—六世纪)。在某些地方继之以庙宇群建筑(八—十三世纪)。这些建筑都在主要政治中心,特别如蒲甘、吴哥、中爪哇等处。及后在半岛上为孟、泰和暹罗王国,在海上则有马来苏丹国。越南在一至九世纪间中国化,后来发展成独立王国,并合并了南部的占城王国。





# 穆斯林世界：中东和北非

## 909 - 1517

十世纪初，阿拔斯哈里发维持穆斯林世界政治统一的力量渐感不足，各省总督和军事指挥官逐步取得地方自治权，一个军事集团布伊家族 Buyids 于 945 年建立于首都巴格达，限制哈里发的权力。在有些地方，社会的基础受到削弱，发生了社会经济骚乱和伊斯兰教解释上观点不同的运动。正统派，即逊尼派相信政权从先知穆罕默德传给哈里发，而什叶派则主张它传给了先知之女法蒂玛的丈夫阿里，而后又传予伊玛姆系统。什叶派本身又分成一些派别，其中之一八世纪时在摩洛哥建立了王朝。九世纪时，另外一派又在东阿拉伯和也门创立了国家。到十世纪，第三派，即伊斯梅尔派又建立了更为重要的法蒂玛国家，起初在突尼斯，后在埃及和叙利亚。他们采哈里发称号以对抗阿拔斯。与阿拔斯相对抗的还有在东方被它击败后(见第 104 页)立国于西班牙的倭马亚王朝支裔。

在中东和北非的大部地区，雨量少而不规则，植物稀疏，定居的农业依靠强有力的政府和优良的灌溉系统。十世纪时，这里发生了对定居秩序的扰乱，定居农民和游牧牧民之间的平衡发生了变化，柏柏尔人北向扩及于摩洛哥，阿拉伯人沿北非海岸西进，突厥人则从中亚西进和南下。但是牧民集团也提供了人力和领导，使强有力的政府能够恢复。在摩洛哥，前后两个宗教改革运动，阿勒莫拉维人和阿勒莫哈人，团结了柏柏尔人并组织了国家；前者传及西班牙，后来则传到阿尔及利亚和突尼斯。另一集团，即突厥起源的塞尔柱人，最后立国于巴格达。他们的国家是穆斯林新型国家的第一个重要例子，奠基于主要源自突厥的“武夫”和波斯、阿拉伯官僚及法学家之间的合作，联合了商人和地主的利益。在这种国家中，支付给官吏服务的报酬，是赐给他以土地收税权；由于这种办法，可能是来自外国或游牧民族的“武夫”，也感兴趣于农村的繁荣和社会的安定。

塞尔柱人及其后继者自称为苏丹而非哈里发，但实际上塞尔柱人以阿拔斯哈里发的名义进行统治。他们并不要求世界性的权力，他们的有限的王国存在于一个由逐渐的皈依建立起来的稳固的、国际性的伊斯兰社会秩序之中(基督教、犹太教及其他宗教团体仍然存在)。这一社会秩序由统一的宗教和法律，使用统一的阿拉伯语以及沿地中海、黑海和印度洋的海路和亚洲的陆路所进行的广泛的贸易所维持。伊拉克的城市，巴格达和巴士拉，在组织上述的贸易中依旧起着重要的作用。

随着时间的推移，这个社会的地理界限有所变化。伊斯兰教传入北印度，并在塞尔柱时期开始传入安纳托利亚。但诺曼人使穆斯林在西西里的统治告终(见第 120 页)。而在西班牙北部的基督教国家的向南扩张，虽暂时受阻于阿勒莫拉维人和阿勒莫哈人的到来，但在决定性的纳瓦斯德托洛萨战役(1212 年)后仍继续进行。到后来留给穆斯林西班牙的只剩格拉纳达王国，而它也于 1492 年告终(见第 124 页)。



在巴勒斯坦和叙利亚，西欧十字军重建基督教统治的企图，导致十一世纪末建立了一些国家。但一世纪以后，它们又被萨拉丁在埃及和叙利亚建立的强大的阿尤布王朝所摧毁。

到十三世纪，穆斯林社会的均势，至少在其东部，又一次受到以蒙古人为领袖、大部分为突厥人的新的侵略集团的扰乱(见第 128 页)。1258 年他们攻克巴格达使阿拔斯哈里发告终。后来他们自己转归伊斯兰教并被吸收入穆斯林社会，但当时它还是有某些不同的另外一种社会。穆斯林世界分裂为明显不同的区域；在东方，起初统治者是蒙古征服者王朝的支裔伊勒汗国，然后是由铁穆耳(“跛足”铁穆耳)所建的另一个同源的王朝；在西方，蒙古人扩张向地中海的企图，由于在艾因贾卢特的决定性战役(1260 年)中被在埃及和叙利亚的新统治集团马木留克人(他们是来自南俄和高加索自立门户的精悍军人集团)所击败而告终；再往西，北非处于两个大国控制之下，即突尼斯的哈夫西德王朝和摩洛哥的马林王朝。

这一分裂还不仅是政治上的。由于灌溉工程的破坏和商路转移削弱了伊拉克的城市，穆斯林社会的中心东部在波斯，西部在尼罗河谷。二者文化很不相同。西部占统治地位的阿拉伯文化仍保持其法律、神秘主义和文学传统，但已失去创造力。东方则流行纤细绘画艺术和辉煌华丽的建筑风格，而波斯语以伊斯兰形式复兴，成为巨大诗篇的媒介。

东方，突厥的游牧成分继续在社会生活和国家形成中起重要作用。在安纳托利亚，突厥人的诸边疆国以牺牲拜占庭为代价进行扩张，一个新的奥斯曼王朝在它们当中崛起。它于十五世纪末占据了全部安纳托利亚和巴尔干，并迅速吞并马木留克和哈夫西德王朝(见第 138

页)。在安纳托利亚和伊朗之间地区，一个宗教运动产生了另外一个萨非王朝，它逐渐征服了波斯文明的中心地区(见第 170 页)。



罗杰国王的斗篷 西西里的诺曼国王罗杰二世，以其喜爱阿拉伯人和伊斯兰教而闻名。他的漂亮的即位时所穿斗篷，上有阿拉伯文字及回历 528 年(1133—34 年)字样，系织于巴勒莫。



3 穆斯林收复巴勒斯坦(左) 穆斯林的光复运动，开始于塞尔柱官吏赞吉 1144 年占领了十字军国家埃德萨，并建立了一个强大的叙利亚国家之际。这个国家的官吏萨拉丁起初自立为埃及首脑，废黜了法蒂玛王朝，后来又占领了叙利亚内地。他于 1187 年进攻十字军，到 1193 年他死之前，占领了耶路撒冷，驱逐了十字军，使他们只剩下阿克到安蒂奥克之间的一条狭窄海岸。





当哈伦·阿尔·拉希德(786—809年)统治时阿拔斯朝哈里发最大疆域  
 1090年左右承认阿拔斯朝宗主权的国家  
 塞尔柱人和拜占庭帝国争夺地区  
 扎伊迪派伊玛目管区  
 阿勒莫哈王朝  
→ 游牧民族前进路线  
— 中世纪主要商路

1 约1090年的穆斯林世界(上) 十一世纪末的穆斯林世界,阿拔斯朝哈里发的瓦解,由于出现了强大的苏丹王朝而被阻止。苏丹王朝的力量来自塞尔柱突厥人,他们是在中东和北非各处逐渐扩张的游牧民族之一。苏丹王朝虽然建立了强有力的政府,但较前规模小。承认阿拔斯主权的有效边界在巴勒斯坦和叙利亚;在埃及和其东面是另一个自称哈里发的王朝——法蒂玛王朝;而在西面,出现了从另一游牧民族柏柏尔人吸取力量的新国家。十三世纪中期,东方穆斯林国家的政治社会秩序被蒙古征服扰乱和改变,十五世纪时,它又被崛起的巨大长久的帝国——奥斯曼和萨非(见第138、170页)以一种新的形式恢复。在这六个世纪中,穆斯林世界的政治分野表现在地图中是太多了,下面的表包括了最重要的一些。

- 哈夫西德王朝 Hafsiids 1228—1574年 突尼斯等。
- 哈姆达尼德王朝 Hamdanids 945—1004年 叙利亚和杰齐拉。
- 哈马德王朝 Hammadids 1015—1152年 齐里王朝支裔。统治齐里国家阿尔及利亚东部。
- 伊德里斯王朝 Idrisids 789—926年 摩洛哥;什叶派。
- 伊勒汗国 Ilkhanids 1256—1353年 波斯。蒙古征服者的后继之国。
- 阿拉穆特的伊斯梅尔派 Ismailis of Alamut (“暗杀派” Assassins) 1090—1256年 波斯北部;什叶派中的伊斯梅尔派。
- 卡拉汗王朝 Karakhanids 992—1211年 特兰索西亚纳(突厥斯坦)。
- 卡拉科云卢(“黑羊”部族邦联) Karakoyunlu 1380—1468年 阿塞拜疆等地;源自土库曼部落。
- 花刺子模帝国 Khwarizm-Shahs 1077—1231年 奥克苏斯河谷;初为塞尔柱之总督。
- 马木留克 Mamelukes 1250—1517年 埃及、叙利亚、赫拉兹;来自南俄和高加索而自立的精悍军人。
- 马林王朝 Marinids 1196—1465年 摩洛哥。
- 奥斯曼帝国 Ottomans 1281—1924年 见138页。
- 拉苏利德王朝 Rasulids 1229—1454年 也门。
- 萨阿迪德 Saadids 1511—1659年 摩洛哥;自称为先知后代。
- 萨非王朝 Safavids 1501—1732年 波斯等地;使什叶派成为波斯国教。
- 萨法尔王朝 Saffarids 867—1495年 东波斯。
- 萨曼王朝 Samanids 819—1005年 呼罗珊和特兰索西亚纳;提倡复兴波斯文化。
- 塞尔柱 Seljuks 1038—1194年 伊拉克、波斯等地;是第一个重要的突厥穆斯林王朝,重新统一阿拔斯朝中心地区于其治下,并取得阿拔斯朝宗主权,开始了穆斯林征服安纳托利亚。
- 罗姆的塞尔柱 Seljuks of Rum 1077—1307年 安纳托利亚;主要塞尔柱国家之支裔。
- 沙伊班 Shaiybanids 1500—1598年 特兰索西亚纳;源自蒙古。
- 铁穆耳朝 Timurids 1370—1506年 特兰索西亚纳、波斯;是铁穆耳国家的继承者。铁穆耳祖先是突厥—蒙古人,他建立了一个庞大的帝国。
- 图伦 Tulunids 868—905年 埃及、叙利亚;实为阿拔斯王朝的自治省总督。
- 西班牙的倭马亚王朝 Umayyads 756—1031年 是阿拔斯前在东方任哈里发的王朝在西班牙复兴;它后来也自称哈里发。
- 扎伊迪伊玛目 Zaidi Imams 860—约1201年 中断后,1592—1962年立于也门;是什叶派中扎伊迪派的领袖。
- 赞吉德王朝 Zangids 1127—1222年 杰齐拉、叙利亚;初为塞尔柱总督,始建于穆斯林反击十字军国家之际。
- 齐里兹 Zirids 972—1148年 柏柏尔人血统;统治突尼斯并一度及于阿尔及利亚东部,初奉法蒂玛宗主权,以开罗为都。

阿拔斯王朝 Abbasids 749—1258年 作为哈里发统治穆斯林世界,以伊拉克为中心;后失去权力,但仍保有对宗主权的要求。阿格拉比王朝 Aghlabids 800—909年 统治于突尼斯等地;在阿拔斯朝主权辖下。
- 阿利云卢(“白羊”)部族邦联 Akkoyunlu 1378—1508年 东安纳托利亚、阿塞拜疆;以土库曼族人为基础。
- 阿勒莫哈王朝 Almoravids 1130—1269年 北非和西班牙;由一宗教复兴运动所建立。
- 阿勒莫拉维王朝 Almoravids 1056—1147年 摩洛哥等地和西班牙;起源于柏柏尔牧民中的宗教运动。
- 阿尤布王朝 Ayyubids 1169—1260年 埃及、叙利亚;由萨拉丁建立。
- 布伊王朝(布希德) Buyids 932—1062年 波斯、伊拉克;什叶派,但以阿拔斯朝哈里发名义统治。
- 卡马西亚 Carmathians 894年—十一世纪 东部和中央阿拉伯;什叶派中的伊斯梅尔派。
- 法蒂玛王朝 Fatimids 909—1171年 初统治北非,后在埃及和叙利亚;什叶派中的伊斯梅尔派;要求哈里发称号。
- 格拉纳达 Granada 王国(纳斯里) 1230—1492年 西班牙的最后—个穆斯林国家。
- 加兹尼王朝 Ghaznavids 977—1186年 呼罗珊、阿富汗、北印度;在伊斯兰教传入印度中起重要作用。
- 金帐汗国 Golden Horde 1226—1502年 南俄;继承蒙古征服者的国家。



2 穆斯林征服安纳托利亚(上) 在拜占庭统治下,安纳托利亚经受了阿拉伯人的进攻(见第112页),但是穆斯林军队和突厥游牧民族逐渐侵入,曼齐克特之役塞尔柱人击败拜占庭军,后终于建立了奥斯曼帝国。

930年左右拜占庭帝国和阿拔斯朝哈里发边界  
 1070年左右拜占庭帝国边界  
 1080年左右塞尔柱突厥控制区  
 13世纪初塞尔柱突厥控制区  
 14世纪拜占庭帝国和奥斯曼土耳其边界



# 非洲国家的出现

## 900—1500



非洲的黄金财富(上) 西欧于黑暗时代放弃了金本位制,但十三世纪时,意大利城市国家和基督教西班牙王国又铸造金币。直到1350年,至少三分之二的世界黄金供应来自西非。曼萨·穆萨,马里大帝国的统治者,是非洲黄金财富的代表者。

播:上溯尼罗河到基督教王国努比亚,沿非洲之角(对面为南部阿拉伯)东岸和北岸,穿越撒哈拉到被称为苏丹地带(大沙漠以南从塞内加尔到尼罗河地区)的国家。穆斯林商人和旅游者以骆驼队穿越撒哈拉,从沙漠两边的商业据点、如摩洛哥阿特拉斯山南面的锡吉勒马萨和马里的瓦拉塔等做定期的冒险旅行。这一危险的贸易运送奢侈品(有时是火器)和热带国家最重要的食品盐到撒哈拉以南黑非洲地方去,换回黄金、皮革制品和奴隶到北方。在这一时代的中期,穆斯林中东和基督教欧洲的经济都依靠非洲黄金。

穿越撒哈拉的贸易的发展,刺激了苏丹地带国家的兴起。这些国家中最大的两个是由分布在西非西部的操曼德语的人民建立的。繁荣于八—十一世纪之间的加纳,是由曼德人中的索宁克人建立于塞内加尔和尼日尔河以北地区。加纳的继承者马里,由马林克-曼德人建立,是从大西洋直穿尼日尔河弯曲处的庞大帝国。1324年,马里国王曼萨·穆萨 Mansa Musa 赴麦加朝圣,带有大量黄金,以致在路途中时开罗的金价为之贬值。马里帝国的继承者为松加依,以尼日尔城市加奥和廷巴克图为中心。马里以东,是豪萨的城市国家,其中一些如扎里亚、卡诺、卡齐纳等曾十分繁荣,但从未统一成为一个豪萨国。再往东是卡努里帝国,由卡内姆的沙漠居民建于乍得湖以东,但十四世纪时迁其政治中心于湖以西的博尔努。卡努里之王称麦斯,出身于历史上存在最久的王朝之一,于十九世纪始被推翻。

因之,到中世纪晚期,当西欧由于黑死病和百年战争的蹂躏而经历衰落时,西苏丹和中苏丹的黑人国家却处于繁荣之中。有好些非洲国王——只要举出曼萨·穆萨和索尼·阿里 Sonni Ali 二人就行——以其富有、显赫以及其臣民的艺术成就而蜚声伊斯兰和基督教世界。他们的都城是庞大的围以城墙的城市,聚集各国的

商人。除了穆斯林居民的清真寺外,还办起了大学(如在廷巴克图和杰内),吸引着远方的学者和诗人。这些非洲国王的统治远达数百英里,对地方首领实行一种军事强力和外交联盟相结合的管理办法。王家法官执行司法,王家官吏管理税收和控制作为这些帝国血脉的贸易。

在这些苏丹国家之南,豪萨以及马林克商人(后者称迪乌拉)和热带森林边缘的居民,尤其是产金区的居民进行贸易。1500年时,部分地由于和北方人接触的结果,奠定了一些森林王国如奥约、贝宁和阿坎等的基础。也就是在这个时期,这些国家被绕西非海岸发现了进入贝宁湾道路的第一批欧洲水手,主要是葡萄牙人访问。

在非洲东海岸,有一系列城市国家,如在大陆上的摩加迪沙、基尔瓦和在岛上的桑给巴尔,它们是印度洋贸易区的一部分。这一贸易中尤为重要的是津巴布韦地区的黄金,它由赞比西以南的港口苏法拉运出。马达加斯加是印度洋贸易中的一个小伙伴,它最初由印度尼西亚人移民于此,后来又来了大陆上的非洲人。1498年,瓦斯科·达·伽马环绕非洲航行,在赴印度途中访问了一些东非港口。欧洲侵略者以戏剧性的姿态,闯进了获厚利的印度洋穆斯林贸易区。

在非洲大陆南半部深处,一些民族结合成后来王国的核心。这些民族是制造铁器的农人和具有晚期铁器时代文明的牧人。他们已发展出成熟的文明。许多民族说班图语。王权神化的中央集权国家出现在扎伊尔河下游以南的康果地区、卢巴兰(加丹加或沙巴)、津巴布韦(罗得西亚)以及东非大湖之间的地区。1500年时,由于操班图语的农人和来自尼罗河流域(苏丹南部)及非洲之角、操尼罗特语或其他非班图语的晚期铁器时代牧人之间的冲突,国家逐渐形成。但是这些班图非洲国家的伟大时代还未到来。



2 穿越撒哈拉的商队(下) 即使有了罗马时代输入非洲的骆驼,穿越沙漠也是十分危险的。如果距离很远的水源枯竭,或受到可怖的沙漠中的独立居民、蒙面的图阿雷格人的攻击,整个商队的几百人都会都将毙命。他们的遗骸是这一危险的可怕见证。但是多少世纪来这个巨大的贸易制度仍然坚持着。

公元900—1500年之间,北非大部地区可以看到国家的兴起以及相应的贸易关系的发展。除了少数例外,我们对赤道以南非洲所知不多,但就在这里国家和贸易的起源也可溯及这个时期。

有一系列的外国的穆斯林王朝——如法蒂玛、阿尤布、马木留克等——统治过埃及。这些王朝鼓励了地中海东部、红海和阿拉伯海的贸易。这些贸易提供了经济基础,使阿克苏姆衰落之后,埃塞俄比亚基督教帝国的政治力量得以复兴;先是十一世纪在操库施特语的扎圭王朝的统治下;后为十三世纪说阿姆哈拉语的所罗门王朝。所罗门王朝和非洲之角的穆斯林海岸国家,尤其是阿达尔发生冲突。

1000年时,马格里布(西北非)作为伊斯兰教的土地已逾三世纪之久,是巨大的柏柏尔人帝国阿勒莫拉维和阿勒莫哈所在地(见第134页)。在1000—1500年之间,伊斯兰教向南传









# 奥斯曼帝国的兴起

## 1301 - 1520

奥斯曼国家在1453年由苏丹穆罕默德二世攻克君士坦丁堡(伊斯坦布尔)后,可以称做是一个帝国,它从十三世纪后半期起一直存在到1924年。和它当时的主要对手哈布斯堡王朝一样,奥斯曼国家也是由于王朝而形成的。它的疆界并非民族或种族界线,而全由各个阶段王朝的力量决定。和哈布斯堡王朝不同的是,奥斯曼国家是一个伊斯兰教国家,并可公允地看成是最大的伊斯兰教世界帝国中的最后一个,它的制度的根基在阿拔斯和塞尔柱帝国,有些还是经波斯的伊勒汗国而来的蒙古影响(在这方面却估计不足)。

形成奥斯曼国家的核心,是十三世纪后期位于安纳托利亚地方、处在基督教和伊斯兰教之间(即拉丁国家之后1261年恢复的拜占庭帝国为一方,蒙古伊勒汗国统治下的塞尔柱苏丹为另一方)的一些小公国中的一个公国。奥斯曼家族的第一位人物埃尔托格鲁尔 Ertoghrul,是一个活跃的边疆领主。他的儿子奥斯曼(王朝名字由他而来,奥斯曼是阿拉伯穆斯林名字鄂塞曼 Uthman 的土耳其发音,由此转为奥斯曼)于1285年继立,并使这一公国在历史上显露头角。

奥斯曼人视自己为“哈只” Ghazis,即反对多神教徒的伊斯兰战士,而这些多神教徒他们认为也包括例如拜占庭人。在奥斯曼一世时,公国运用不断的游击战活动削弱拜占庭而扩张。1326年夺得布尔萨,接着小亚细亚西北部的拜占庭主要据点相继归降。合并了邻近的卡拉西埃米尔国使奥斯曼人达到了达达尼尔海峡。十四世纪四十年代,他们作为雇佣军陷入领土日蹙、衰微没落的拜占庭的派别斗争中,把他们首次引向巴尔干的土地,1354年取得加利波利(格利博卢),1361年又夺取了亚德里雅那堡(埃迪尔内),取得了进一步侵入巴尔干,孤立君士坦丁堡的基地,踏上了从君士坦丁堡进军贝尔格莱德的伟大道路。当奥斯曼向巴尔干扩张的第一阶段,奥尔汗(约1326—1362年)和穆拉

德一世(约1362—1389)统治时,很多扩张似乎是由半独立的土耳其边疆领主进行,而不是由奥斯曼统治者直接控制的力量进行的。但从1389年巴耶齐德 Bayezid 一世即位时起,征服的步伐加快了:并吞中世纪斯拉夫的保加利亚王国,降塞尔维亚于封臣地位,迫近君士坦丁堡使其摇摇欲坠,征服安纳托利亚大部分残余的独立埃米尔国,这些就是巴耶齐德一世统治十二年内的主要工作。

中亚征服者铁穆耳的军力,扑向这个仓促形成尚未完善的初生的奥斯曼帝国。1402年巴耶齐德的军队在安卡拉被击溃,紧跟着的是许多安纳托利亚的埃米尔国恢复,拜占庭和塞尔维亚复兴,缩小了的奥斯曼国家陷入巴耶齐德一世诸子的十年内战中而告分裂。

穆罕默德一世(1413—1421年)时恢复了奥斯曼国家,其子穆拉德 Murad 二世(1421—1451年)时又开始征服,重新把安纳托利亚的中部和西部以及巴尔干的南部和东部的大部分地方,纳入奥斯曼的直接统治或间接影响之下。完成了这一征服,并使奥斯曼国家确立为帝国力量的是“征服者”穆罕默德二世(1451—1481年)的工作。他于1453年攻占君士坦丁堡,使奥斯曼国家能从陆、海两方面扩张。塞尔维亚王国的消灭,接着黑塞哥维那和大部分波斯尼亚被并吞,只留下匈牙利作为欧洲的主要力量和奥斯曼对峙;1456年穆罕默德二世未能夺得贝尔格莱德,使多瑙河中游到萨瓦河下游一线留作奥斯曼面对匈牙利的边疆达六十多年之久。在合并了卡拉曼后,最后一个原来安纳托利亚的埃米尔国也消失了,这个地区终十六世纪之世只剩下阿科云卢(“白羊”)王朝的土库曼邦联作为奥斯曼的主要对手。在海上,穆罕默德二世于1475年从热那亚人手中夺得克法,在克里米亚建立了桥头堡。接着(1475—1478年)又把金帐汗国最重要的继承者克里米亚汗国置于奥斯曼的保护之下。在相反的方向,在穆罕默德二世统治的中期已看到拜占庭和法兰克在摩里亚统治


的最后痕迹已归于消灭,而威尼斯的利凡特帝国也开始衰落。穆罕默德二世的死(1481年)使这一无情的前进暂时中止。接着的巴耶齐德二世(1481—1512年)和苏丹杰姆的斗争,使奥斯曼国家许多年不能进行反对西方的主要军事行动。1484年,由于征服了阿克曼和基利亚,从君士坦丁堡到克里米亚的陆路得以安全。不久杰姆死后,奥斯曼威尼斯之争又复高涨(1496—1503年),威尼斯丧失了它在爱琴海的大部分基地。

巴耶齐德二世统治的最后几年和其继承人塞利姆一世 Selim I (1512—1520年)统治时期,主要从事向东方扩张。波斯迅速兴起了新的王朝,使奥斯曼的东邻出现了一个军事上相埒、意识上敌对的国家。这个国家就是萨菲王朝。它由伊斯梅尔沙 Shah Ismail 于1500年建立于波斯,信奉什叶派。在正统的奥斯曼看来,它是伊斯兰教不可容忍的异端,但对奥斯曼国内许多农民及部落却很有吸引力。巴耶齐德二世晚年,在安纳托利亚土库曼发生了一系列什叶派煽动的造反,是塞利姆一世和伊斯梅尔沙之间的敌意迅速升级为1514年全面大战的前奏。这次战争使东安纳托利亚大部永归奥斯曼控制。两年以后,1516年,这个十六世纪初的中东总危机又延及马木留克苏丹国家。它对安纳托利亚东南部提出主权要求,对奥斯曼-萨菲的冲突,它是一个不情愿的旁观者。在一系列战役中,塞利姆一世在军事上摧毁了马木留克国,征服了阿勒颇和大马士革(1516年),并进军埃及,于1517年1月攻克开罗,灭亡了马木留克苏丹国。这不仅使叙利亚和埃及入奥斯曼之手,并使奥斯曼苏丹控制了基督教圣地和伊斯兰教圣地——麦加和麦地那。1520年塞利姆一世死时,奥斯曼帝国从红海直抵克里米亚、从库尔德斯坦直到波斯尼亚。到下一个苏丹苏莱曼一世 Suleiman I (1520—1566年)统治时,是它的极盛时期,但也是其长期衰落的开始。



围攻罗德岛, 1522年(右) 这里看到的是奥斯曼军精锐部队在冲击由圣约翰骑士团防守的城墙。这支精锐部队由奥斯曼帝国初期所建著名步兵军团雅尼沙尔 Janissaries 和穆斯林封建骑兵西巴希 Sipahis 组成。图上手执火器者为雅尼沙尔军,它始于十四世纪末强制征收基督教男童组成,迅即成为帝国的基本组织(Devshirme)。它被基督教欧洲视为奥斯曼军中最可怕的一部分。

2 奥斯曼以前(左) 在拉丁人、拜占庭人、穆斯林和蒙古人之间的入侵和战争,摧毁了中东的前拜占庭帝国和穆斯林帝国的最后残迹。巴尔干和安纳托利亚在十四世纪初四分五裂,到奥斯曼时成为统一帝国下的一些省份。





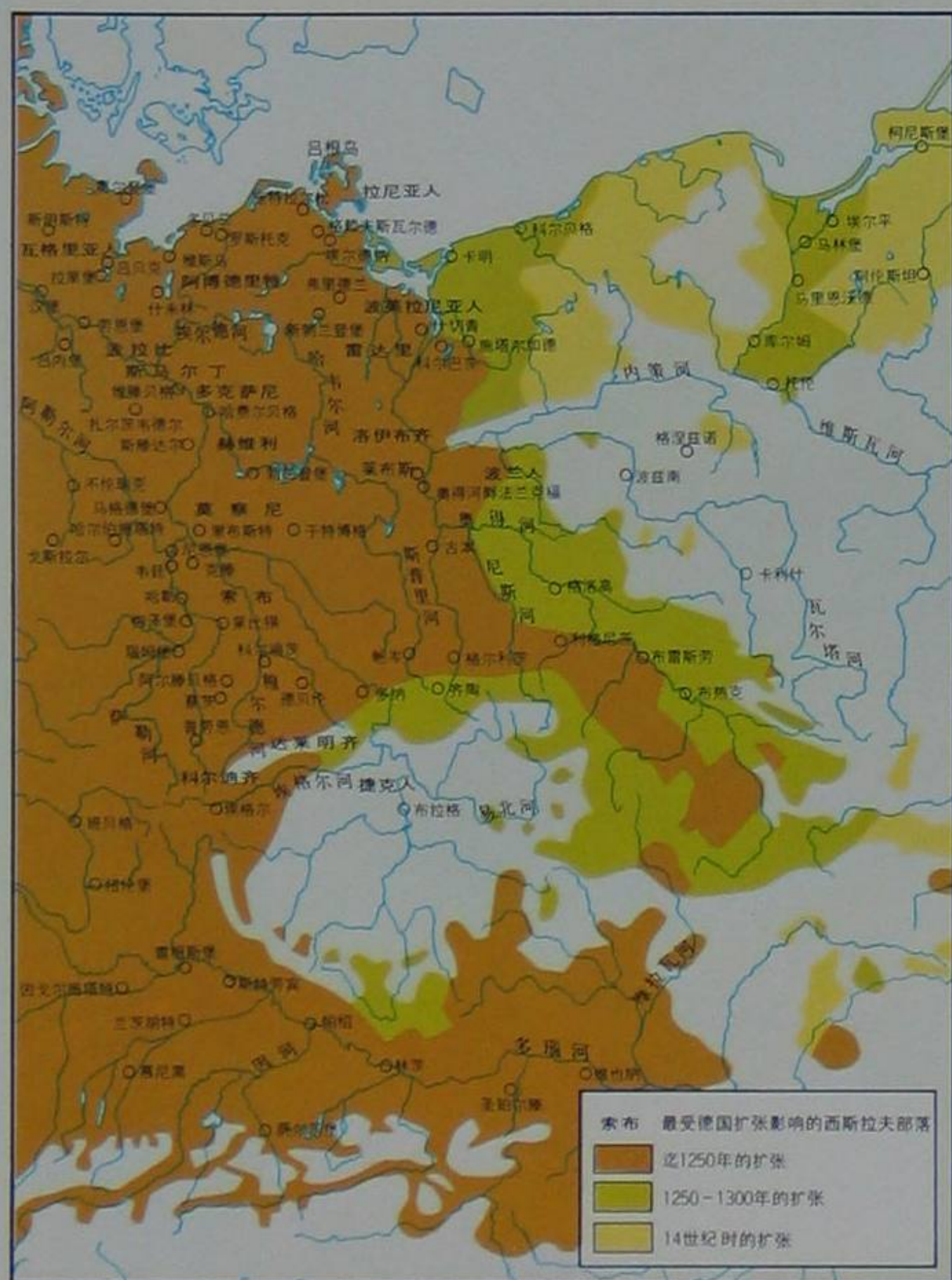


1 奥斯曼的进军 在十六世纪初之前，奥斯曼扩张一直迟缓。虽然1453年夺得君士坦丁堡引人注目，但土耳其军力大半仍限于安纳托利亚中、西部和巴尔干的萨瓦-多瑙河一线以南。1514年击败萨菲打开了向中东迅速扩张的道路。攻克贝尔格莱德（1521年）使其能征服匈牙利，而夺得罗德岛（1522年）使奥斯曼海军在东地中海占优势。

- 1300年左右的奥斯曼国家范围
- ← 奥斯曼主要进军路线
- 奥斯曼的征服 约1300-26年
- 塞尔柱的征服 1326-62年
- 穆拉德一世的征服 1362-89年
- 1390 被合并的埃米利国及合并日期
- 巴尔干诸国的征服 1389-1402年
- ✕ 主要战役
- (1389) 其他地区及奥斯曼征服日期
- 威尼斯领土
- 铁穆耳(就是铁穆耳)的入侵 1402年
- 1403-13年铁穆耳入侵和内战后奥斯曼国家缩小的边界
- 1402年铁穆耳恢复的埃米利国
- 1468 最后重新并入奥斯曼帝国的日期
- ✕ 反对奥斯曼国家的西方十字军
- 1413-51年间穆罕默德一世(1413-21年)和穆拉德二世(1421-51年)征服及重新征服地区
- 1451年穆罕默德二世即位时的奥斯曼国家的疆界
- 附臣国 1451年
- 附臣国 1512年
- 1512年的奥斯曼帝国
- 1512年左右的萨菲国家的西部边界，包括朝贡国
- ← 塞利姆一世的主要战役 1512-20年
- 1520年左右的奥斯曼影响范围



# 十四世纪的东欧



2 日耳曼向东移民(上) 1125年后的两个世纪,操德语的大批农民、士兵和商人涌向易北河和奥得河之间的富饶土地的洪流,把欢迎他们的当地斯拉夫部落都淹没了。他们发展了农业,开拓了新的赢利的波罗的海国际贸易。修道院、特别是西妥僧团,从事大规模的排干沼泽工程,为此它们从佛兰德斯招徕农民。

3 条顿骑士团征服普鲁士(下) 1231年,赫尔曼·巴尔克 Hermann Balke 带着十字军越过维斯瓦河,迅速建立了新的设防城市如柯尼斯堡(1255年)等。经七十年的繁荣后,1309年开始降服不信教的普鲁士部落。1202年,另一个骑士团宝剑兄弟会到了拉脱维亚,建立里加主教区,但于1237年和普鲁士的骑士团合并。



十四世纪看到了欧洲重心的重大转移。经济衰退的开始,英法之间长期的破坏性战争(见第142页)以及1250年弗里德里希二世死后德国的政治分裂,这些都使西欧进入一个不稳定、政权衰落和骚乱的时期。但在东欧,这一时期却看到具有近代组织机构的强大国家的兴起和巩固。在波希米亚的查理大王 Charles the Great (1333—1378年)、波兰的卡西米尔大王 Casimir the Great (1339—1370年)和匈牙利的路易大王 Louis the Great (1342—1382年)治下,喀尔巴阡山以北和易北河以东地区进入了欧洲历史的主流。他们文化上的成就则可以建立布拉格大学(1348年)、克拉科夫大学(1364年)、维也纳大学(1365年)和佩奇大学(1367年)为标志。

早期建立的东欧国家证明是不巩固的。如基辅罗斯(见第114页)于十二世纪分裂为彼此敌对的公国。蒙古侵略引起进一步倒退,尤其是在匈牙利。1250年之后,新的中央集权开始了。首先是在波希米亚,奥托卡 Ottocar 二世(1253—1278年)着手建立一个包括奥地利、直到亚得里亚海的领土国家。但是他的野心招致波希米亚贵族和德国公侯的反对,1278年战败死亡。这给哈普斯堡家族敞开了在奥地利确立其权力的道路。德国的混乱和冲突,巴伐利亚的路易四世(1314—1347年)和教皇约翰二十二世(1316—1334年)在皇位继承问题上的激烈斗争,波希米亚的普热米斯尔 Premyslid 王朝(1306年)和匈牙利的阿帕德 Arpad 王朝(1301年)的告终,这些都有助于哈普斯堡家族的兴起。到鲁道夫 Rudolf 四世(1356—1365年)时,它已巩固了自己的地位。奥地利和波兰、匈牙利、波希米亚一起,也成为重要的领土国家。同时在东南欧,斯特凡·杜尚 Stefan Dushan (1331—1355年)取得了“塞尔维亚人和希腊人的皇帝”的头衔,统一了塞尔维亚大帝国,从科孚岛对面的地中海岸直至萨洛尼卡,控制了整个保加利亚对面的土地。

从1330到1380的半个世纪间,可以看到东欧及中东欧政权和文明显著地成长。塞尔维亚的基础很快证明十分脆弱。杜尚死后,这个

帝国就四分五裂,1389年著名的科索沃战役后屈从于奥斯曼土耳其。波兰、波希米亚、匈牙利的基础则较为巩固。由于波希米亚十三世纪开采了库特纳-霍拉的银矿,布拉格又居于东西方贸易路线的战略地位上,因此它财政宽裕,早期强盛。波兰得益于德国商人开辟了波罗的海贸易路线,成为木材和粮食的主要出口商。这个时期的统治者——查理四世、卡西米尔三世和匈牙利的路易,利用他们新发现的经济实力,着手按照西方的模型建立中央集权国家。他们的目标是压制贵族,鼓励依附他们的新阶级,制定法典,建立各个阶级(尤其是贵族)都须服从的王家法庭。《卡西米尔大帝条令》(1347年)和《查理律令》是他们努力的成果。斯特凡·杜尚也于1349年公布了《杜尚法典》。

但是,在改造东欧起决定作用的是德国和佛兰德斯移民的到来。他们开垦森林和荒地,排干沼泽,建立村落,创造了大面积农田,是以供应迅速增长的人口。德国的向东移民曾受阻于983年斯拉夫人大起事(见第116页),但由于人口压力约于1125年重又开始,并迅速淹没了住在易北河和奥得河之间的西斯拉夫人的小民族(瓦格里亚人、阿博德里特人、索布人、卢萨蒂亚人)。它以军事掠夺为先导,迅即发展成大规模的农民运动。斯拉夫王公急于扩张自己的领土,经常招徕这些农民,并赐予他们按照德国法居住的特权。随后的侵袭来自海上。征服瓦格里亚为德国人打开了波罗的海,在建立吕贝克(1143年)后,一系列德国城市(维斯马、罗斯托克、施特拉尔松、格赖夫斯瓦尔德、卡明、科尔贝格)沿波罗的海的海岸兴起。后来由之组成了1358年出现的汉萨同盟。其最初的后果是于1186年开始了一系列征讨,打算扩张德国势力远至芬兰湾。但是虽然形式上降服了利沃尼亚,可除了德国商人在对俄贸易中起重要作用的城市(里加、多尔帕特、累发尔)外,并没有值得称道的德国移民。在波罗的海国家中,德国的飞地直到二十世纪仍是重要组成部分,但大量的农民依旧是芬兰-乌果尔人。

移民在1220年后的下半个世纪中达到顶点。到1300年它逐渐慢下来了,只有在条顿骑士团的领土上是例外。他们是1226年由马佐尼亚的波兰公爵请来帮助反对不信教者普鲁士人的。同年东普鲁士由皇帝弗里德里希二世赐给条顿骑士团团长,并封他为帝国王公。对普鲁士的征服,和德国向奥得河外其他地方移民不同,是一场残酷的军事行动,继之以有系统地移民定居。在1280到1410年间,建立了一千四百个村庄和九十三座城市。在最伟大的大骑士团长克尼普罗德的文里奇 Winrich of Kniprode (1351—1382年)统治时期,条顿骑士团达到其权力的极盛。但他们想把其在普鲁士的领土西面和波美拉尼亚、东北和利沃尼亚连接起来的努力不可避免地招来敌对。特别是波兰感到受到威胁。而再往东,则十四世纪欧洲领土最大的国家立陶宛形成,以回答德国的压力。盖迪明 Gedymis (1316—1341年)和奥尔盖德 Olgiard (1345—1377年)是近代立陶宛的建立者,当1386年波兰与立陶宛在长命的雅盖洛 Jagiello





王朝的弗瓦迪斯瓦夫 Wladislaw 二世时联合后，势力便超过了普鲁士。普于坦南贝格被波兰人击败(1410年)，进入衰落时期，而以托伦和约(1466年)为其最低点，由此波梅雷利亚、但泽和从前奥尔登斯兰的其他地方划归波兰统治。

和普鲁士的长期冲突也反过来影响波兰。为了在战争中得到支持，雅盖洛王朝的统治者被迫向小贵族(Szlachta)让步。另外，波兰(主要信天主教)和立陶宛(主要信东正教)的联合也决非没有麻烦。随着莫斯科维在伊凡三世(1462—1505年)时的兴起以及他采取了“收复罗斯土地”的政策(见第162页)，波兰受到从东面来的压力。特别是因为卡西米尔大帝在波罗的海受阻于普鲁士之后，曾向东南扩张，合并了白俄罗斯的鲁塞尼亚和加利西亚地方(1366

年)。这期间匈牙利处于奥斯曼进攻之下(见第138页)而在波希米亚，则于查理四世之子温塞斯劳斯 Wenceslaus (1378—1419年)时开始了社会宗教动乱，损害了王权。在康斯坦茨宗教会议(1415年)谴责并烧死波希米亚宗教改革家扬·胡斯之后，长期的胡斯战争(见第142页)迅速取得反德国的民族性质，分裂和毁坏了国家，导致奥地利兴起(见第150页)，于东欧取得领导地位。

十四世纪发生的变化有着长久的重要性。正如在德国 权力中心东移由莱茵河到易北河、由易北河到奥得河一样，波兰、立陶宛、匈牙利和波希米亚的兴起也标志着一个新阶段的开始，从此莫斯科、维也纳、瑞典和土耳其为继承波兰-立陶宛的遗产而斗争。

1 1386年的东欧(上) 波兰王室传统依女系继承。1386年雅盖加王后(1382—99年)和立陶宛弗瓦迪斯瓦夫二世结婚，使这两个已经强大的王国因个人而实现联合，创造出一个新的可怖的政治力量，威胁条顿骑士团。

布拉格(下) 在查理四世(1316—78年)时，布拉格成为东欧的一个大城，并且是新东欧的象征。圣维特大教堂和著名的王家宫殿赫拉德斯基修饰并扩大了，建立了查理大学(1348年)，并努力吸引商人，鼓励贸易。

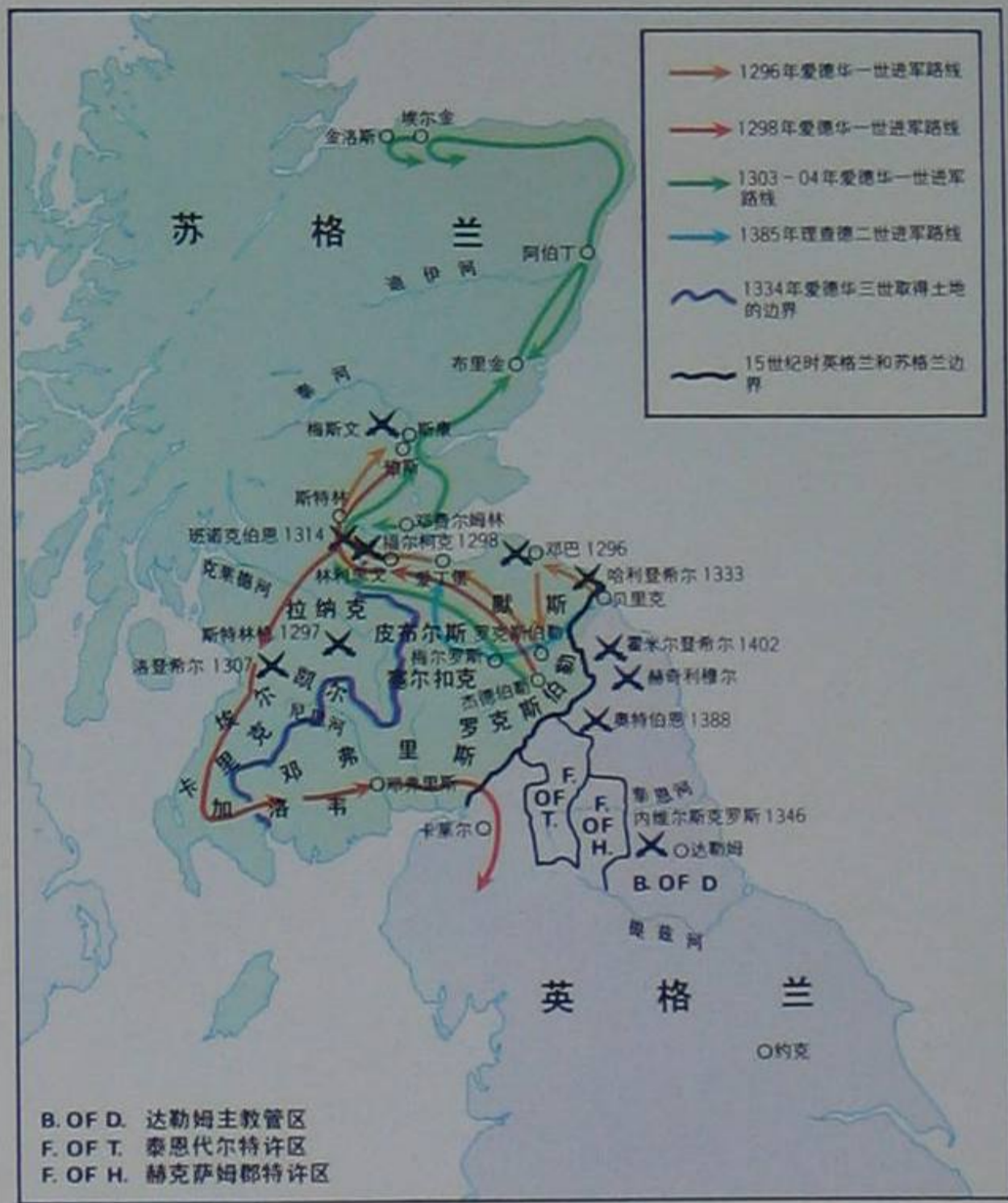




# 十四世纪西欧的危机



4 百年战争(上) 英国企图征服法国开始于1337年,到克雷西(1346年)和普瓦蒂埃(1356年)两役大胜时接近成功。1360年(布雷蒂尼和约)后法国复兴。1415年亨利五世的入侵又使英国控制了北部法国(见第150页)。1453年英国被逐走。



2 英国-苏格兰战争(上) 英国的爱德华一世(1272—1307年)力图降服苏格兰,到爱德华二世时1314年于班诺克伯



3 瑞士邦联(上) 作为十四世纪分离析的象征,是瑞士山区诸邦推翻哈布斯堡的统治。最初1291年三个邦组成邦联,到十四世纪终结之前,莫加滕战役于奥地利以重创后,又有五个邦加入。

黑死病(下) 1347年,源自亚洲的瘟疫从东南欧传遍欧洲大陆,约两年内欧洲人口损失三分之一。直到十八世纪初,每十年间很少不再发生这种灾祸。瘟疫和饥荒不同,它涉及社会各阶层和阶级,心理上的影响也是深远的。这种病由老鼠身上的跳蚤传染十分可怕,患者很少能复原。这张德国印的画显示教士在为病死者祈祷。

十四世纪时,西欧诸王国又遭遇到贵族极力要求维护其特权地位。这虽未摧毁国家,但到处都发生了分裂的危险。1337年后的法国最为突出。在法国,百年战争加剧了地方性的冲突,向东扩张(多菲内,1353年)受阻于王家封地勃艮第公爵领,它由于兼并了帝国的勃艮第伯爵领(1363年)和佛兰德斯(1384年)而大为膨胀。英国在爱德华三世(1327—1377年)和亨利五世(1413—1422年)时对法的军事胜利,缓和了英国贵族的不满,但长期对法战争也加剧了紧张,使爱德华二世(1307—1327年)和理查德二世(1377—1399年)成为受害者。英格兰和苏格兰的战争更是一再出现的威胁和经常的现实。在德国,1356年的“金印诏书”确定了一个世纪政治冲突的模式——国王没有实权而王公在其封疆内又无力保持和平。争夺皇冠的维特尔斯巴赫家族、哈普斯堡家族和卢森堡家族,关心加强自己的世袭地更甚于巩固日耳曼王朝。教皇的干涉也更加剧了王朝的软弱。出现了结构复杂的联盟和同盟来填补政治真空,其中以瑞士邦联 the Swiss Confederation (1291年后建立)最为成功也最长久。

1400年时,意大利五个国家最为显赫,佛罗伦萨、威尼斯、教皇国、那不勒斯和米兰。其中米兰在维斯康蒂统治下时是最强大的暴君,对其余各邦的安全是一种威胁。教皇迁到阿维尼翁(1305—1377年)和随后的大分裂(1378—1417年)严重降低了他的声望,不过阿维尼翁教皇也不能说成只是法王的傀儡。与此同时,教会无法阻止腐败和失职,激发了宗教改革家,他们从抱怨滥用职权进而攻击教阶权力机构和正统教义。在英国的约翰·威克利夫和波希米亚的扬·胡斯的追随者中,宗教和政治

目的混合在一起。西班牙和意大利一样,是王朝战争中各方所雇用的雇佣军匪帮活动的舞台。贵族对卡斯蒂尔王权的反抗在特拉斯塔马拉暴乱(1369年)中取得胜利。1410年阿拉贡的马丁四世死后地方主义也表面化了,不过1412年的协定各方仍承认君主的重要性。伊比利亚半岛上的边界实际上没有变化,只是断续发生战争,其中一次特拉斯塔马拉王室威胁要推翻葡萄牙,但于阿尔儒巴罗塔之役(1385年)被坚决制止。在丹麦、挪威和瑞典,王国危机的逼近不是特殊利益集团可能取得统治,而是对并非有名无实的王权的威胁。1400年,三国王权都落到挪威的玛格丽特(1397年卡尔马联盟)一人身上。不过北方三国终未合并,而贵族作乱的力量也未减弱。

虽然人口和生产的生长在十三世纪中期之后仍稳步发展,但在1315—1317年大饥荒之前二者都已开始衰落。佛兰芒和意大利城市的纺织手工业和海上贸易1330年前已急剧下降。银行业的失利始于锡耶纳的布昂西尼奥里银行的倒闭(1298年),而以十四世纪四十年代佛罗伦萨大银行业的破产为其顶峰。矿山生产下降,许多地方开垦和移民实际上停止,土地抛荒,木材供应耗竭。当过去建立的贸易和工业中心已盛极而衰,而新的敌手活跃起来时,资源和财富要重新分配。从衰落的纺织业中英国生产者取得很大的一份。葡萄牙和卡斯蒂尔的造船业于1400年开始萌芽。在英国和卡斯蒂尔耕地转用作牧羊,而在尼德兰和北德意志,则用来放牧牲畜。垄断的限制本计划在一个衰退的市场上用以保证已建立的地位,相反却影响了贸易额并保证了一些大城市靠牺牲其邻近的村落而繁

荣。同时,包买商的分发制又剥夺了织布业城市工人的工作。以黑死病开始的瘟疫(1346—1353年)和人民造反加剧了社会经济紧张。庄园制度瓦解的进程参差不齐,不过整个西欧受奴役的佃户以稳定增长的速度转化为自由佃农、契约佃农、分成农和工资劳动者。无论上述的哪一种人,或者仍是一个农奴,都由于本世纪中期的人口减少而致富。当此期间,城市工人为换得经济改善和政治权力而组织起来,城市和乡村都爆发了造反,大部分是同时发生的。许多造反被残酷镇压了,很少能得到长久的结果。西西里晚祷事件(1282年)从巴勒莫发展起来,把安杰文家族赶出了西西里。佛兰芒人的造反如布鲁日晨祷事件(1302年)和紧接着的库特雷战役,则在对法国的敌意中混以对城市寡头和地主的强烈反抗。由雅克·范阿特维尔德 Jacques Van Artevelde(根特,1337年)、科拉·迪·里安齐 Cola di Rienzi(罗马,1347年)和艾田纳·马赛尔 Etienne Marcel(巴黎,1357年)和平取得权力,则是群众支持的资产阶级运动,其领袖最终成为暴民动乱的牺牲者。马赛尔打算和中世纪最著名的雅克雷农民造反合作。宗教情感的暗流和反教士思潮也孕育出许多群众的抗议。英国的1381年大造反,就是激烈地要求改革的。在西班牙的反犹太人群众暴乱(1390—1392年)中,含有对社会不平等的狂怒和正教的偏执。所有这一切暴乱都是攻击特权和剥削的——不管它是封建庄园的残余,法律上的欺诈,教士横行,王税暴敛抑或是行会垄断等等,而其要求在很多情况下或是幻想出来的,或者与抱怨的实际原因无关。外国人(法国人、汉萨商人、犹太人、佛兰芒人)往往是受害者。

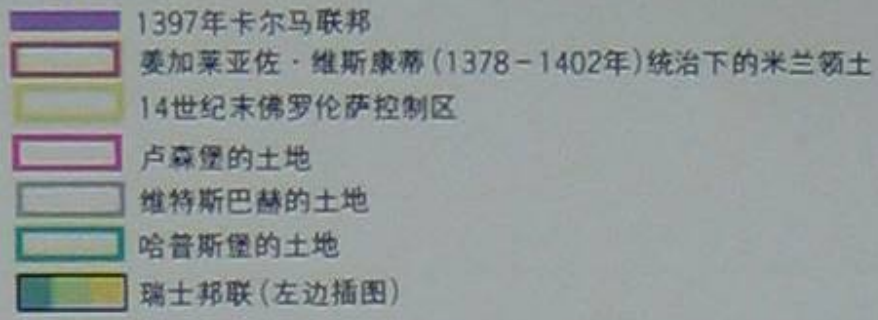




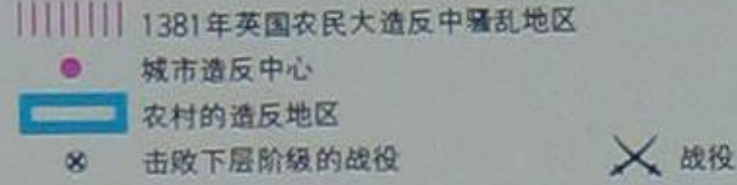
黑死病传播范围



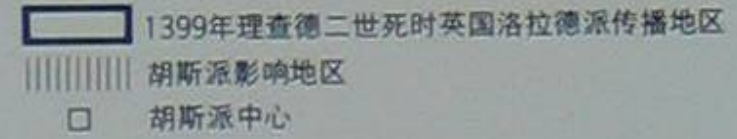
政局变化



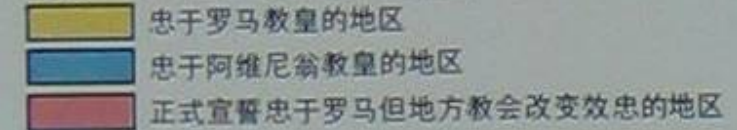
社会骚乱



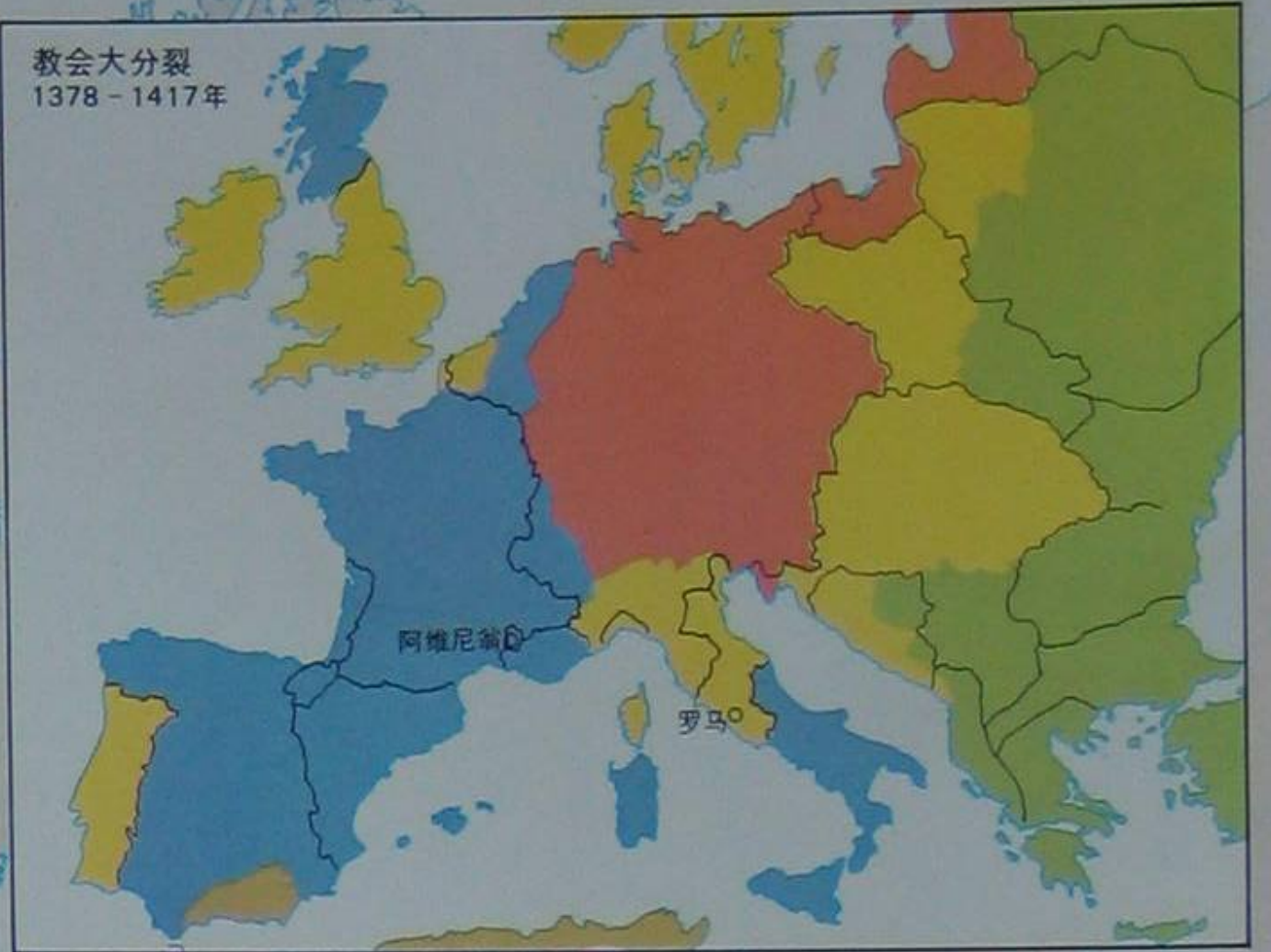
宗教骚乱



1378-1417年教会大分裂 (右边插图)



教会大分裂 1378-1417年



1. 饥荒、瘟疫和群众骚乱 西欧各王国由于财政困难，战争削弱和内部倾轧，整个十四世纪极度紧张。由饥荒和瘟疫造成的倒退，使各个国家里的贵族、城市寡头和农民、城市无产者发生冲突。西方教会也发生了分裂。



# 欧洲的商业和金融

## 1500年左右



十五世纪末的事件为欧洲打开了新的经济前景。随着西班牙发现美洲和葡萄牙人抵达印度，前此很少越出欧洲大陆的贸易和金融，迅速扩大了它的规模，直到地球的遥远角落。新的取得利润的机会很快改造中世纪商业的传统型式，使之成为当代商业世界的基础结构。

1500年时，财富和城市的发展，大部分集中在地中海区，特别是意大利。除巴黎外，人口超过十万的城市只有那不勒斯、威尼斯、米兰和君士坦丁堡。这里是南、北方以及欧洲和东方之间的枢纽。通过亚洲和利凡特的陆路，阿拉伯商队从中间人那里以高昂的价格运来了香料、丝绸、棉布和药材。穿过撒哈拉运来了黄金和象牙。在海上，威尼斯从事航运业，组织了商船队，扬帆于地中海，甚至出直布罗陀抵达英国和佛兰德斯。

在北方，贸易和移民传布甚为稀少。甚至在神圣罗马帝国的著名帝国城市中，也只科隆和奥格斯堡有四万以上人口。道路不良、转运不便，消息不灵和交通迟缓，加剧了地区的阻隔和孤立，使之成为地方市场之复杂图景。从欧洲重要贸易中心威尼斯到那不勒斯的行程平均九天，到伦敦二十七天，里斯本四十六天，亚历山大里亚六十五天，大马士革八十天。



吕贝克城之印（1258年）（左） 汉萨诸城代表于吕贝克集会，以协调政策和制定贸易规章。刻在吕贝克印上的汉萨船只象征他们的活动。这个印盖在文书上，他们就有权通行于波罗的海。

2 和威尼斯交通的速度（上） 各个地区和集团都由于路途遥远，交通不良，边界和内部关税以及大都坎坷不平的道路而阻隔。从威尼斯出发赴各地的路程大部分以周计。1500年时很少城市有十万以上人口。



1 汉萨同盟 威尼斯和汉萨提供了地中海和北欧的海上联系。威尼斯商船队运来了香料、丝绸、酒和水果；汉萨的贸易集栈有金属、鱼、纺织品和俄国毛皮。他们相会于佛罗伦萨，联合了两大贸易区的商业活动。这种终端贸易给意大利的商人金融家带来巨大利润。热那亚和威尼斯一样，也有着在地中海和横越欧洲的长期贸易史。在十六世纪初，热那亚商人扎实地建立了许多贸易中心，最重要的有塞维利亚，并准备在发展贸易机构和帝国方面起领导作用。



山大里亚六十五天。

尽管困难重重，但意大利的联系仍远及四方。佛罗伦萨的梅迪契家族 Medici，仿效一个半世纪前的巴尔迪家族 Bardi 和佩鲁齐家族 Peruzzi 的榜样，控制了北方各主要首府中大部分的银行业，北方则自己经营水产品、农产品、矿产品和林业，这大部分由汉萨同盟的商人把持。汉萨是德国城市同盟，热衷于贸易垄断，并成功地在斯堪的纳维亚、低地诸国、俄国、德国和英国取得贸易特权。它的活动主要莫基于德国城市网和四大贸易据点或贸易栈上，即卑尔根的蒂斯克布鲁日（木材和鱼），诺夫哥罗德的彼得霍夫（毛皮），伦敦的斯蒂尔雅德（羊毛和呢绒），布鲁日的大集市（呢绒）。这最后一个地方直到十五世纪末期它的港湾淤塞之前，一直是把地中海和波罗的海、北海联系起来的货栈市场。这时，使货物周转容易的大笔的支付和信贷需求，仍主要由中世纪时出现的巨大的定期集市来满足。这些定期集市中日内瓦曾有短期繁荣，之后十五世纪最著名的是扼罗讷河谷商路要冲的里昂。在这里，佛罗伦萨、卢卡、热那亚和德国的商人，一年聚会四次，利用免除某些税收的集市自由权，来清理和结算欧洲主要市场的账目。

但现在传统的商业结构逐渐证明不敷应用。它不能完全适应大西洋贸易、金银日增和西、葡商人的商业剥削（见第 158 页）等所提供的机会。到十六世纪五十年代，西葡两大殖民势力不仅开拓了世界，而且创建了需要大量投资的新方式和新机构。一定要发展出更先进的技术来征服海洋，发现最有利的航路，训练海



员适应不同于亚得里亚海和爱琴海的风向和洋流。出现了新的市场结构以满足改变着的需求。间歇的集市逐渐让位于全年都开放的更永久性的市场和交易所。布鲁日逐渐衰落，商人团体都转向斯凯尔特河上的安特卫普。它靠近莱茵河和佛兰德斯南部的纺织业城市，并具有方便灵活的金融机构，已成为欧洲商业的一个集中点。

随着贸易的发展变化，兴起了新一代的富有的商人和银行家，其中最大的是奥格斯堡的富格家族 Fuggers。虽然汉萨和布鲁日逐渐衰落，伊比利亚半岛上的国家强大起来，但威尼斯在最初的退让之后仍和前进中的葡萄牙达成妥协。不过政治和经济力量的平衡却发生了变化。查理五世 1519 年通过行贿而即帝位，不但神圣罗马帝国，而且西班牙、低地诸国、德国、奥地利以及新世界的大部分现在都归属于一个统治者，而这钱大部分是富格家族提供的。这个德国家族，开头是农家织工，后来经营银、铜和水银矿，变成巨富，向宫廷及贵族贷款。为了保险，他们通常都要求取得各种矿产和税收的

垄断权。他们控制了西班牙的海关，并逐渐扩充其势力于帝国及其海外殖民地。他们的活动从但泽延及里斯本，从布达佩斯到罗马，并从莫斯科到智利。1552 年，他们在菲拉赫向查理五世提供的著名贷款，多半挽救了他军事上的溃败。

大国中的私家金融活动是一种冒险事业。其后人由银行业转向土地经营之前的富格家族，还有它的热那亚竞争对手。都受到 1557 到 1627 年间发生过五次的西班牙宫廷赖债的严重影响。在 1575 年破产之后，富格家族逐渐撤出了这项生意。取代了他们的地位的热那亚商人银行家，因为热那亚在法国与意大利的战争中站在查理五世皇帝一边，因而被排斥于里昂集市之外，他们于十六世纪二十年代被迫找寻新的商业渠道。查理五世初酬答他们以贝桑松集市，后迁至皮亚琴察。但这种定期集市到处都不能满足日益增长的交易的规模和数额。不过热那亚银行家在西班牙管理下的商道中的企业，帮助开拓了阿姆斯特丹和伦敦在大西洋市场上的现代金融业。

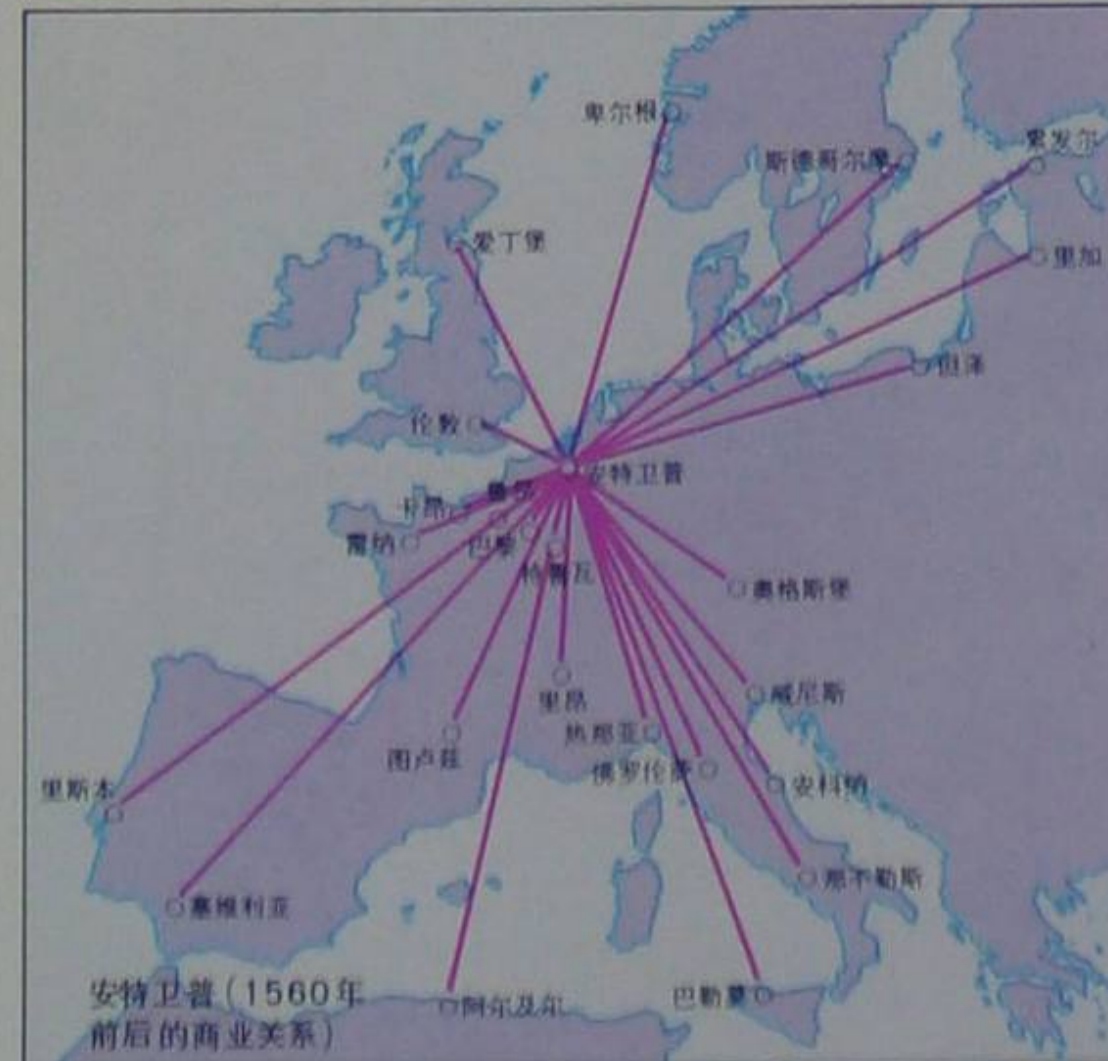
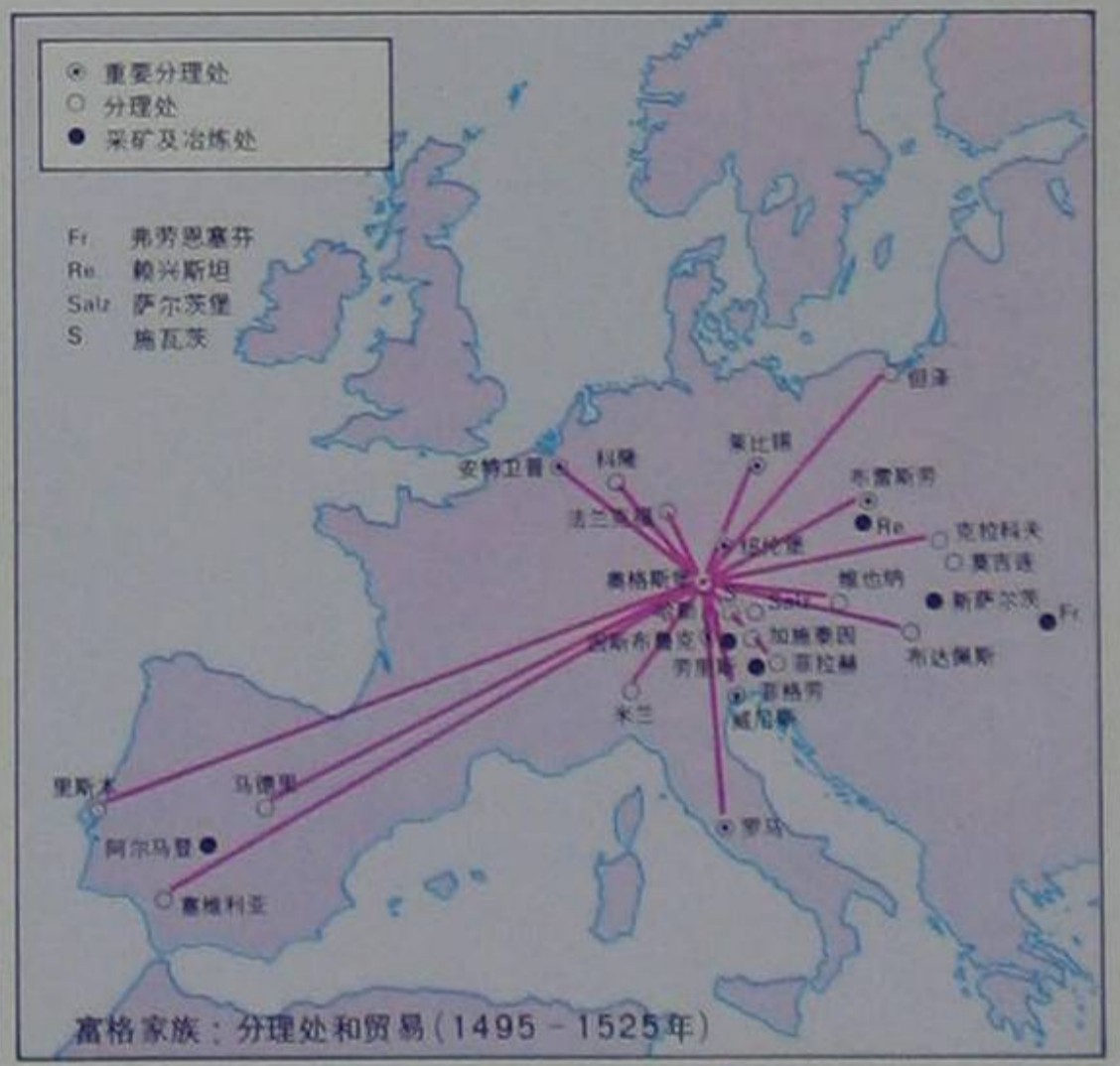
4 世界贸易圈（上） 哥伦布的航行被延伸越过美洲到达东方。达·伽马的冒险传及中国和日本。澳门、长崎和马拉尼拉成为大有希望的国际贸易中心。地中海依旧繁荣，但将来是属于大西洋了。西班牙和葡萄牙则是世界贸易圈的终点。

富格家信箱（下左） 富格家的成功与财富来自他了解欧洲市场。信件从四面八方送到；但泽来的读铜的情况，安特卫普来的读对银的需求，威尼斯来的要香料，皇帝来的让付给其德国军队以薪饷。

3 四个主要贸易网（下） 中世纪的集市，已证明不适于作为一种渠道，把不定期运来的西班牙美洲的金银，挹注到欧洲逐日的正规金融活动中去。很快在安特卫普这些城市中，开办了交易所来处理日益复杂繁多的业务。富格家族以其遍布欧洲的营业网弥补了上述缺陷。



- 重要集市地点
  - 次要集市地点
  - 威尼斯商船队路线
  - ← 汉萨商路
  - 汉萨同盟
  - 温德和波美拉尼亚组
  - ◆ 萨克森、图林根、勃兰登堡组
  - ▼ 普鲁士、利沃尼亚、瑞典组
  - 莱茵、威斯特伐利亚、尼德兰组
  - 主要城市
  - ◆ 附和城市
  - 贸易栈 ○ 辅助贸易栈
  - 其他重要城市
- 注意：重要集市及汉萨城市有红色标志





# 从十字军到巴托洛梅乌· 迪亚斯时的欧亚商路

当世界上的大洋被认为是不可航行的时候，它们就是人类在地球表面上运动的障碍，而人类的绝大多数也就生活在对远处的情况一无所知的状态中。对这种无知和孤立的藩篱的巨大突破是十五世纪时的大西洋和印度洋航行，它使欧洲的船只到达了一无所知的美洲海岸，到达前所未知的非洲部分和亚洲。

欧洲人对亚洲的兴趣，十字军时再度高涨。而当十三世纪蒙古人扩张并为从中国到黑海广大地区的旅行者建立了秩序和相对的安全时，它更相应有了发展。亚洲突然开放给欧洲的传教士和商人，最有名的旅行家就是威尼斯人马可·波罗。他的《世界游记》记述了他1271—1295年的行程，并包括了在忽必烈汗宫廷供职的一段时期。意大利商人(大部分为热那亚人)的殖民地建立在君士坦丁堡、克法、塔纳和特拉布松。后者是“丝绸之路”的西南端，由此可达大不里士、撒马尔罕、直到中国。大不里士南面则有着通往巴格达和霍尔木兹的大路。

霍尔木兹是香料贸易的主要集散地之一。欧洲和中国一样，依靠亚洲香料产地如南印、锡兰、摩鹿加和马来群岛供应化妆品和调味品等。因此，马六甲成为一个国际港口，由此船运香料到中国或到印度马拉巴尔诸城。在这里香料被阿拉伯、印度或波斯商贩购买，转输于亚丁或霍尔木兹，再运往黑海和地中海。但是由蒙古帝国兴起而开辟的这条道路到十四世纪中期由于帝国的衰落而关闭了。主要的牺牲者是中国的丝绸贸易，自大而孤立的明朝建立后它枯竭了。通往莫斯科、诺夫哥罗德和控制波罗的海贸易的汉萨同盟东部据点的草原通道不再使用，反过来也影响了香料贸易。瘟疫、劫掠、以及伊斯兰教在瓦解的蒙古汗国中传播而引起的对基督教的敌视，使霍尔木兹和黑海之间的贸易减至微不足道。结果，欧洲人严重地依靠着亚历山大里亚来的香料。但是不安定的情况也鼓励人们找寻另外的道路。

对亚历山大里亚的依赖也刺激欧洲寻求黄金。因为利凡特和埃及很少需要欧洲的货物，所以支付大部分须用金银。已知黄金主要产地是非洲的尼日尔河流域。它由穿越撒哈拉的商队运往地中海以偿付欧洲的手工业品，特别是呢绒的价款。意大利商人，如热那亚的马尔方特，曾做了一些努力以穿越沙漠直接到达非洲的黄金市场。但更为重要的和成功的是意大利的金融和葡萄牙的航海术联合起来，开发非洲西海岸以寻求可靠的海上供应。

许多动机迫使葡萄牙注意到其遥远而贫瘠的海岸之外去。它不仅黄金不足，而且缺乏谷物和鱼，尤其缺少的是马德拉等地甘蔗种植园中的奴隶劳动力。1415年夺取了休达这个北非巨大金港后，葡萄牙船长们沿着摩洛哥海岸往南航行，越过危险的博贾多角(1434年)，最后抵达黄金海岸。从十五世纪八十年代起，在这里建立起堡垒以保卫葡萄牙新发现的财富。十五世纪之末，每年从西非大约有七百公斤黄金和一万名奴隶运抵里斯本。这时探险仍在继续，到达了安哥拉并于1484年并吞了它。1487年，进一步派遣了两支重要的考察队。第一支由巴托洛梅乌·迪亚斯领导，去考察非洲海岸以发现通往印度的南边道路。第二支由堂·佩

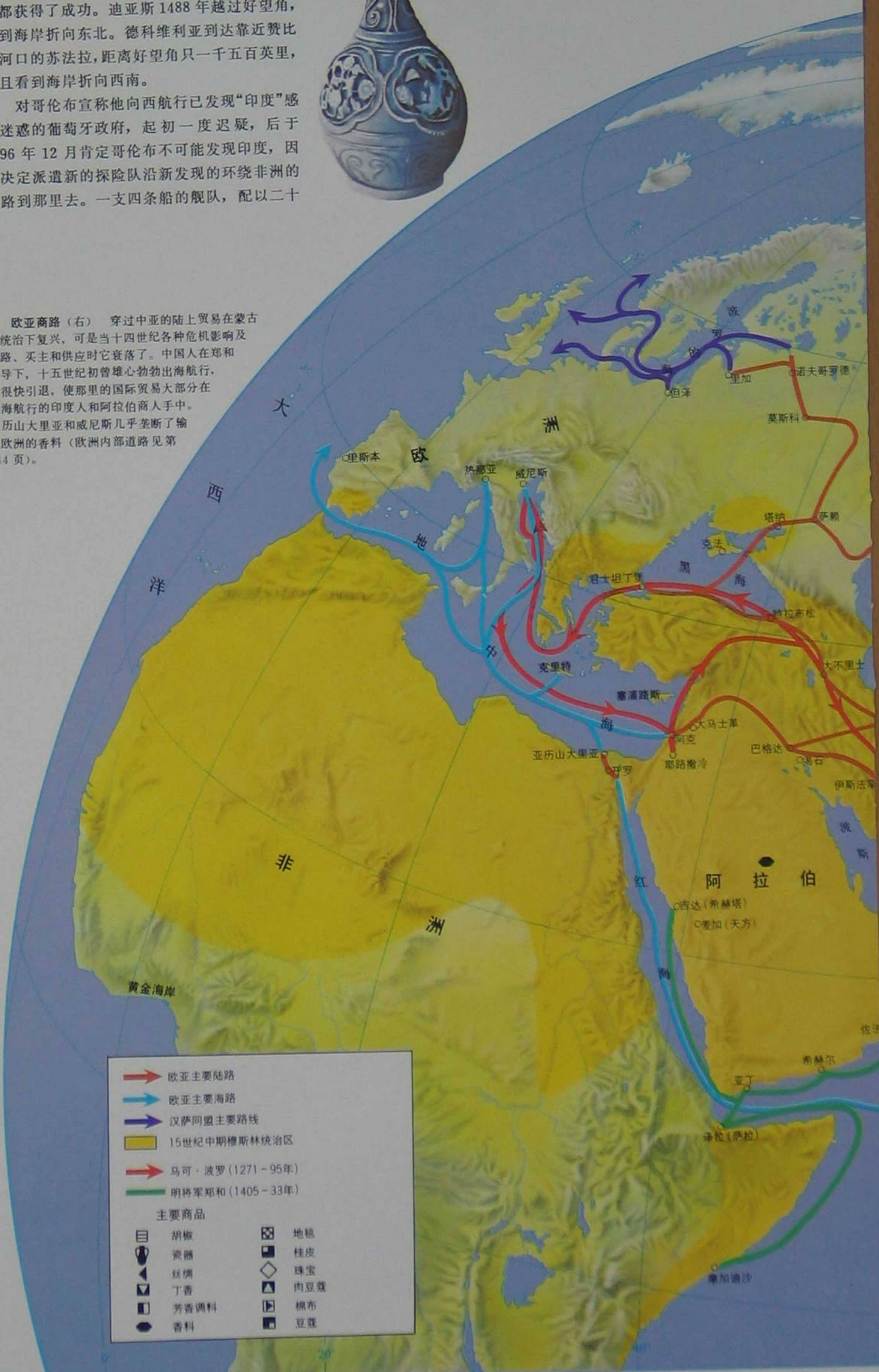
罗·德科维利亚领导，派往埃塞俄比亚去和传说中的基督教统治者“普雷斯特·约翰”建立联系，并考察如何组织印度洋的贸易。这两项冒险都获得了成功。迪亚斯1488年越过好望角，看到海岸折向东北。德科维利亚到达靠近赞比西河口的苏法拉，距离好望角只一千五百英里，并且看到海岸折向西南。

对哥伦布宣称他向西航行已发现“印度”感到迷惑的葡萄牙政府，起初一度迟疑，后于1496年12月肯定哥伦布不可能发现印度，因此决定派遣新的探险队沿新发现的环绕非洲的航路到那里去。一支四条船的舰队，配以二十

1 欧亚商路(右) 穿过中亚的陆上贸易在蒙古人统治下复兴，可是当十四世纪各种危机影响及道路、买主和供应时它衰落了。中国人在郑和领导下，十五世纪初曾雄心勃勃出海航行，但很快引退，使那里的国际贸易大部分在近海航行的印度人和阿拉伯商人手中。亚历山大里亚和威尼斯几乎垄断了输往欧洲的香料(欧洲内部道路见第144页)。



加利耶尔-丰特希尔瓶 中世纪时中国和西方存在着直接联系可以此瓶为证。它大约是由一个从中国前往阿维尼翁教廷的聂斯脱里派教徒使臣带到匈牙利的。由匈牙利的路易大王(1342—82年)送给了都拉斯的查理一世。



- 欧亚主要陆路
  - 欧亚主要海路
  - 汉萨同盟主要路线
  - 15世纪中期穆斯林统治区
  - 马可·波罗(1271—95年)
  - 明将军郑和(1405—33年)
- | 主要商品 |     |
|------|-----|
| 胡椒   | 地毯  |
| 瓷器   | 桂皮  |
| 丝绸   | 珠宝  |
| 丁香   | 肉豆蔻 |
| 芳香调料 | 棉布  |
| 香料   | 豆类  |



门大炮，于1497年7月在瓦斯科·达·伽马领导下离开里斯本。很幸运它没有遇到什么抵抗。本世纪初，1405—1433年，中国将军郑和已到印度洋做了七次发现航行，从远至锡兰、爪哇和东非带回贡物和特产。如果中国人坚持下去，葡萄牙人将会遇到可怕的对立，因为中国人的装备更好，他们的船也更大，有六十二艘和二万八千人。但是中国的海上事业于1434年郑和死后遽然中止。而当葡萄牙人于1498年5

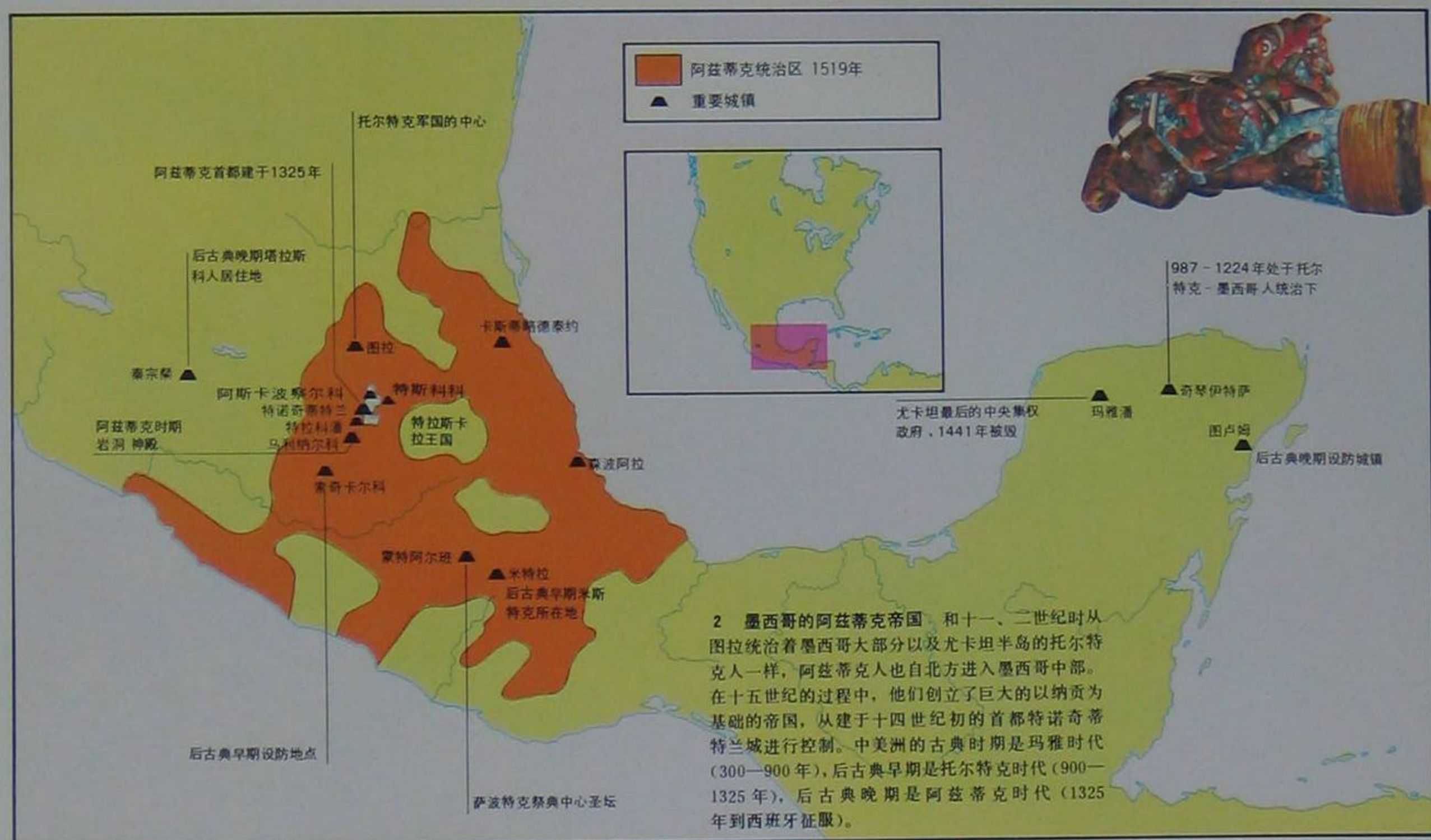
月17日到达卡利卡特时，往印度的海路是敞开着。亚洲史上“瓦斯科·达·伽马的时代”开始了。

2 非洲的葡萄牙人(右) 在“航海者”亨利亲王(1394—1460年)的庇护下，葡萄牙探险家扎扎实实地向南侵入以寻找黄金、香料和奴隶。1488年，一支葡萄牙探险队到达好望角，而另一支则勘察了东非，为1497年瓦斯科·达·伽马首次直接航向印度准备了道路。





# 欧洲人征服前夕的美洲



阿兹蒂克人的牲刀(上) 阿兹蒂克人相信, 人类社会的继续和当代(第五代)世界的创造需要用人血和心来滋养太阳和地球, 因此要用战争提供人类作牺牲。他们的心用上图所示的这种刀挖出。刀长三十二公分, 由玉石制成, 镶以鹰状战士形手柄, 称“卡特里”, 亦即太阳之名。



印加银(上) 此印加所制银鞍马, 镶以黄金和红宝石, 高约二十一公分, 表现了印加优良的冶金术和安第斯山区对驼马和羊驼的驯养。这里也驯养豚鼠。美洲其他地方只驯养由早期移民从亚洲带来的狗。火鸡则驯养于中美洲和西南美洲。

2 墨西哥的阿兹蒂克帝国。和十一、二世纪时从图拉统治着墨西哥大部分以及尤卡坦半岛的托尔特克人一样, 阿兹蒂克人也自北方进入墨西哥中部。在十五世纪的过程中, 他们创立了巨大的以纳贡为基础的帝国, 从建于十四世纪初的首都特诺奇蒂特兰城进行控制。中美洲的古典时期是玛雅时代(300—900年), 后古典早期是托尔特克时代(900—1325年), 后古典晚期是阿兹蒂克时代(1325年到西班牙征服)。

美洲的当地居民虽共同起源于亚洲, 但在公元后第二千年时发展水平却很不相同。在亚马孙丛林、查科和近北极一带, 他们还是石器时代游牧的猎人, 在东北美洲和大部分南美洲, 却已建立良好农业。阿帕奇人和阿劳卡尼亚人继续采集为生, 但农业已从东方输入北美平原上的猎人, 象奇布恰人和加勒卜人已形成定居社会, 并有某种程度的政治组织。而上述这些文化又都远不及中美洲和中央安第斯山脉的更先进的文明, 那里阿兹蒂克和印加这两大帝帝国于十五世纪末正当其极盛时期。

阿兹蒂克人和它的先驱——十一、二世纪时控制着大部分墨西哥的托尔特克人一样, 也来自北方, 约于十三世纪初到达了一些半文明部落混战的地方。这些半文明部落集体地被称为奇奇梅克人, 曾毁灭了托尔特克的城市图拉。当战争连续不断的混乱时期, 阿兹蒂克人逃到特斯科科湖中泥泞的岛上避难, 在那里建立了他们的特诺奇蒂特兰城作为安全之地, 而不是作为权力中心。城周一带的沼泽被排干, 构筑人工岛屿形成花园, 并建成了运河和堤道。十四世纪末, 随着宗教和政治权力由若干部落长老转到一个统治者手中, 特诺奇蒂特兰变成了侵略政策的中心, 首先反对其在阿斯卡波察尔科的君长, 然后又侵略邻近部落。阿兹蒂克人的策略漂亮而又简单, 他们先和特斯科科以及特拉科潘城市中的最强大的邻居结盟以反对较小的集团, 然后又和以前的同盟者作战。在蒙特祖马 Montezuma 一世统治时这个政策特别成功, 到十五世纪下半期, 阿兹蒂克人已控制了墨西哥的大部分, 并开始进入玛雅地区。那里的居民又退回到更简单的生活方式, 古典时代的巨大城市消失于莽莽丛林中。

阿兹蒂克人允许被征服的部落保留其自己的神和领袖, 但如不能供应特诺奇蒂特兰以日益增加的食品、纺织品、陶器、金属制品及其他必需品以维持其贵族、祭司和官吏(其数目可能有十万人)时, 则很快会受到强大的帝国军队的报复。无缘无故的战争日益增多地进行着。单单只是为了保证取得足够的俘虏供应, 以祭祀阿兹蒂克主神胡兹波奇蒂 Huitzilpochtli, 据估计一年至少需要一万名人当作牺牲, 在西班牙征服前夕达到五万名, 从他们的胸中由阿兹蒂克祭司掏出还在跳动着的心脏。

虽然有着物质财富, 但这个文明既无车又无文字。它的农业设备原始, 但耕作精良并生产众多谷物。残存的贡纳图表显示, 几百万农民(全部人口大约至少一千二百万)每年要从他们的公社土地上提供大约两万吨的剩余粮食, 由帝国复杂的贸易网输送到特诺奇蒂特兰和周围城镇。这种事实说明为何象托托纳克和特拉斯卡拉这些被征服部落要欢迎西班牙征服者埃尔南·科特斯, 当他 1519 年登陆墨西哥时把他当成是解救阿兹蒂克压迫的解放者。

印加人是帝国的建立者, 具有较阿兹蒂克人更广泛、更全面的帝国观念。当十五世纪他们从南部安第斯山的基地推进其边界时, 也把他们的文化、社会经济组织以及一定程度上把他们的宗教强加给被征服的部落。到这个世纪之末, 他们已征服了继九世纪崩溃了的瓦里帝国之后出现于秘鲁的一些独特的地区文化, 创建了一个二百英里宽, 二千英里长的大帝国, 约有人口一千万。这个巨大文明的起源却隐藏于迷雾之中。根据印加传说, 第一代皇帝孟柯·卡帕克 Manco Capac, 是由他父亲太阳(印蒂 Inti)派到地球上来的, 并指示他在他所拿的金棒能

够插入地中的地方建立一个城市。他到的的喀喀湖往北走到库斯科山谷, 在那里他找到适合要求的肥沃土地。这一定居似乎发生于十二世纪。在以后的两百年内, 印加只不过是在南部安第斯山互争雄长的若干小集团——昌卡、科拉、卢帕卡等中的一个。他们扩张出库斯科地区开始于十五世纪初的第八代皇帝维拉科查时, 其子帕查库蒂继之, 完成了的的喀喀盆地的征服。帕查库蒂的儿子托帕, 率印加军北上攻打强大的沿海的奇木文明。1471 年他即位为帝后, 又把他帝国的疆界推进到智利和阿根廷北部。瓦伊纳·卡帕克 Huayna Capac 于 1493 年起为帝, 集中经营北方, 建立了基多(在今厄瓜多尔)作为第二首都。但这个为了分散已经过于庞大的帝国而做出的决定都证明是致命的, 它于 1525 年瓦伊纳·卡帕克死后激起帝国南、北两半部的炽烈内战。分别由他的两个儿子阿塔瓦尔帕 Atahualpa 和瓦斯卡 Huáscar 领导。

当新的地区并入印加帝国后, 发生了大规模的人口移动, 迁来好几千的忠诚的移民以代替当地居民, 使这些地方变为更加安全的地区。有一个巨大的铺石道路和桥梁网, 以便部队迅速移动通过敌对地区。神圣的皇帝在库斯科过着豪华的生活, 通过其四个家庭成员统治。他们每人负责帝国的四分之一部分。这些贵族又依次把其权力委托给各省的统治者, 形成一个有十分复杂系统的等级政治机构, 直到乡村中负责管理十户人家的小吏。在这里, 普通印加人的生活, 服从于为地方和中央统治者纳贡赋, 轮番维修桥梁道路以及定期服兵役的需要。作为交换的是他可以保障免受饥馑——巨大的国家有粮食储备不怕灾荒——并在患病和年老时受到公社的帮助。农业精耕细作, 有复杂的灌溉



纳瓦霍人砂绘(上) 玉米(谷物)、豆类和南瓜是美洲人定居生活赖以维持的主要三种作物。玉米尤其是神圣的作物, 如这张二十世纪的画“谷物人”所示。





印加帝国范围：  
 帕查库蒂统治时 1438-63年  
 帕查库蒂和托帕·印加时的扩张 1463-71年  
 托帕·印加时的扩张 1471-93年  
 瓦伊纳·卡帕克时的扩张 1493-1525年

3 秘魯的印加帝國 (上) 印加帝國于十五世紀時急速擴張。其疆界最大時包括現在的秘魯、厄瓜多爾、玻利維亞、阿根廷北部和智利北部。印加皇帝從首都庫斯科，以高度訓練的官僚、國家宗教、強大軍隊和先進道路系統等手段，控制著這個龐大的疆域。但是，瓦伊納·卡帕克時最後的擴張使這個制度極度緊張，而內戰在西班牙征服者皮薩羅到達之前已把帝國分為南北二半部。

- 北美洲
- 北極
  - 次北極
  - 西北海岸
  - 高原
  - 大盆地
  - 加利福尼亞
  - 西南
  - 大平原
  - 東北
  - 東南
- 中美洲
- 中美洲
- 南美洲
- 加勒比海周圍
  - 薩凡納-奧里諾科
  - 安第斯
  - 熱帶森林
  - 大西洋
  - 南方

此顏色分類圖顯示按照現代人類學者對眾多的當地居民集團的定義劃分的文化區 (此處僅顯示了很少一部分)。每個區域的經濟生活基礎，同社會和政治制度一樣，都是相似的。

1 歐洲人征服前夕的美洲 1500年左右，歐洲開始征服之時，美洲當地居民分為上千個獨立的社会，屬於二十個或更多的互不相關的語族，並有著豐富多彩的文化。一極是石器時代的獵人，如愛斯基摩人和查科的馬塔利人。另一極則是中美洲和安第斯山高度發達的文明，阿茲特克人和印加人在那裡建立了有一千多年以上的文化傳統。

系统和梯田。艺术、建筑和金属加工都很发达。这个文明还有一部历法，一种复杂的数字计算方法，懂得先进的外科技术。但是，尽管有这些技术成就，它相对的措施使它不容于许多地方集团。这些集团和西班牙入侵者合作以消灭印加统治集团。由印加人在整个秘鲁创建的严格的社会政治等级结构，却仍然保留下来，它足以保证一小撮征服者也建立了一个以剥削群众为基础的帝国，但他们却并不给普通印第安人提供曾使他们受到的印加人压迫有所减轻的那种社会福利。









五万人。

新君主的态度可用马蒂亚斯·科维努斯的话来说明, 他1474年向西里西亚会议说, 他是“封君和国王”, “他和他的顾问们认为是好的事, 他们有责任定要完成”。许多国家的居民, 特别是商人阶级, 准备容忍这种形式的王朝专制主义, 以换取安全和制止内战。约从1450年起经济复兴明显可见, 也有助于提供更多税收。内战和经济倒退削弱了旧贵族, 教会日益被置于王权控制之下。在和奥地利(1448年)、法国(1516年)、西班牙(1526年)的“和约”中, 教皇被迫向国家教会让出很大的权力。在一系列新教国家中, 统治者公开取得对教会事务的控制。如英国的亨利八世于1534年宣布自己是英国教会的“首领”。但是, “新君主政治”机构中比较它表现出来的更要脆弱, 它的近代化还是肤浅的。新出现的关于王权的思想是指向未来的, 而象勃艮第的“大胆”查理、奥地利的马克西米利安一世, 甚至查理五世本人(他于1556年引退隐居于修道院)这样一些统治者, 还仍然依恋于已趋消逝的骑士时代的观念。实现政教分离, 并建立非个人的、中央集权的、统一系统的政府那种世俗国家还有两个世纪之遥(见第184页)。“新君主政治”充其量也只是它的先驱。

3 低地国家的形成(上) 十五世纪时, 勃艮第公爵以牺牲法国和帝国利益为代价, 成功地建立一块完整的领土。它包括佛兰德斯和布拉邦特, 是欧洲最富庶的地方, 实际上成为独立国家, 在欧洲政治上非常活跃。“大胆”查理公爵(1467—77年)被瑞士人击败于莫拉和格朗松(1476年)并于南希之役(1477年)被杀。他的法国的领地(勃艮第和皮卡迪)被路易十一没收, 但其余的勃艮第遗产归其嗣女的丈夫、奥地利的马克西米利安, 从而又归他们的儿子、皇帝查理五世。他进一步扩大了东北面的疆域。



4 法国的重新统一 1440—1589年(上) 法国王室领地十五世纪中期时惊人地小。1430年前, 卢瓦尔河以北大部分土地在英国和勃艮第派手中, 而剩下的南面的地方, 它实际所占领地也不及全部面积的一半。十五世纪四十年代收复诺曼底、加斯科尼以及其他英国人控制区, 使臣服查理七世的区域和王室领地成倍增长。但王室直接控制的区域仍然相对较小, 直到后来一系列的没收带来勃艮第公爵(1477年)、昂儒(1481年)、布列塔尼(1491年)和波旁(1527年)的土地为止。剩下的只是一些很小的半独立的领地(其中许多当纳瓦尔的亨利于1589年成为国王亨利四世时也归王室)。

1493年法国边界  
 王室领地, 约1475年  
 从勃艮第合并的土地, 1477年  
 昂儒的勒内土地, 1481年合并  
 布列塔尼公爵土地, 1491年合并  
 路易十二买来土地, 1498年  
 弗朗西斯一世买来土地, 1515年  
 波旁公爵土地, 1527年合并  
 亨利四世买来土地, 1589年  
 合并的其他世袭领地并附日期  
 16世纪末仍然独立的世袭领地  
 承认英国宗主权的土地, 1429年



文艺复兴(下) 欧洲的新君主政治留下了财富和权力的永久纪念。由于以前所未有的规模庇护文艺, 产生了丰富的文化收获, 即著名的“文艺复兴”。这一运动于十四世纪末开始于两个地区: 尼德兰, 在勃艮第公爵的宫廷中和象布鲁日以及安特卫普这样一些大商业中心; 意大利的主要城市国家——佛罗伦萨、米兰、威尼斯、那不勒斯和罗马。从这些中心, 新风格的艺术、建筑、文学以及音乐迅速传播于整个大陆, 直至莫斯科。十五世纪七十年代开始, 伊凡三世曾雇用意大利建筑师。莫斯科的最纯粹的文艺复兴建筑是克里姆林宫中的阿尔汉格爾·米哈伊尔大教堂(下), 由阿里维西奥·纳维设计。其外部装饰明显是意大利式, 但主要结构是俄罗斯风格。固然十六世纪的大部分时间, 意大利人继续主宰着建筑, 而尼德兰人主宰着音乐, 他们在美术方面也都是杰出的, 但是文艺复兴在每个国家中都带来本国文学的繁荣, 从西班牙直到瑞典。由于印刷术于1455年后传播开来, 新的文化成就可为别人分享及改进。





# 5 新兴的西



# 方世界

印度历史学家潘尼迦把从1498到1947年即从瓦斯科·达·伽马发现通印度的海路到印度宣布独立的时期，称之为历史的欧洲时代。另一些历史学家指出这种说法有夸张之处。如果欧洲人在1750年撤离他们在亚洲沿海岸的殖民地，那么除了“少许历史遗迹”外，再不会留下更重要的东西。然而，大约在1500年前后，原来一直明显地向亚洲一端倾斜的天平开始发生了变化，而到1750年则发生了重大变化。

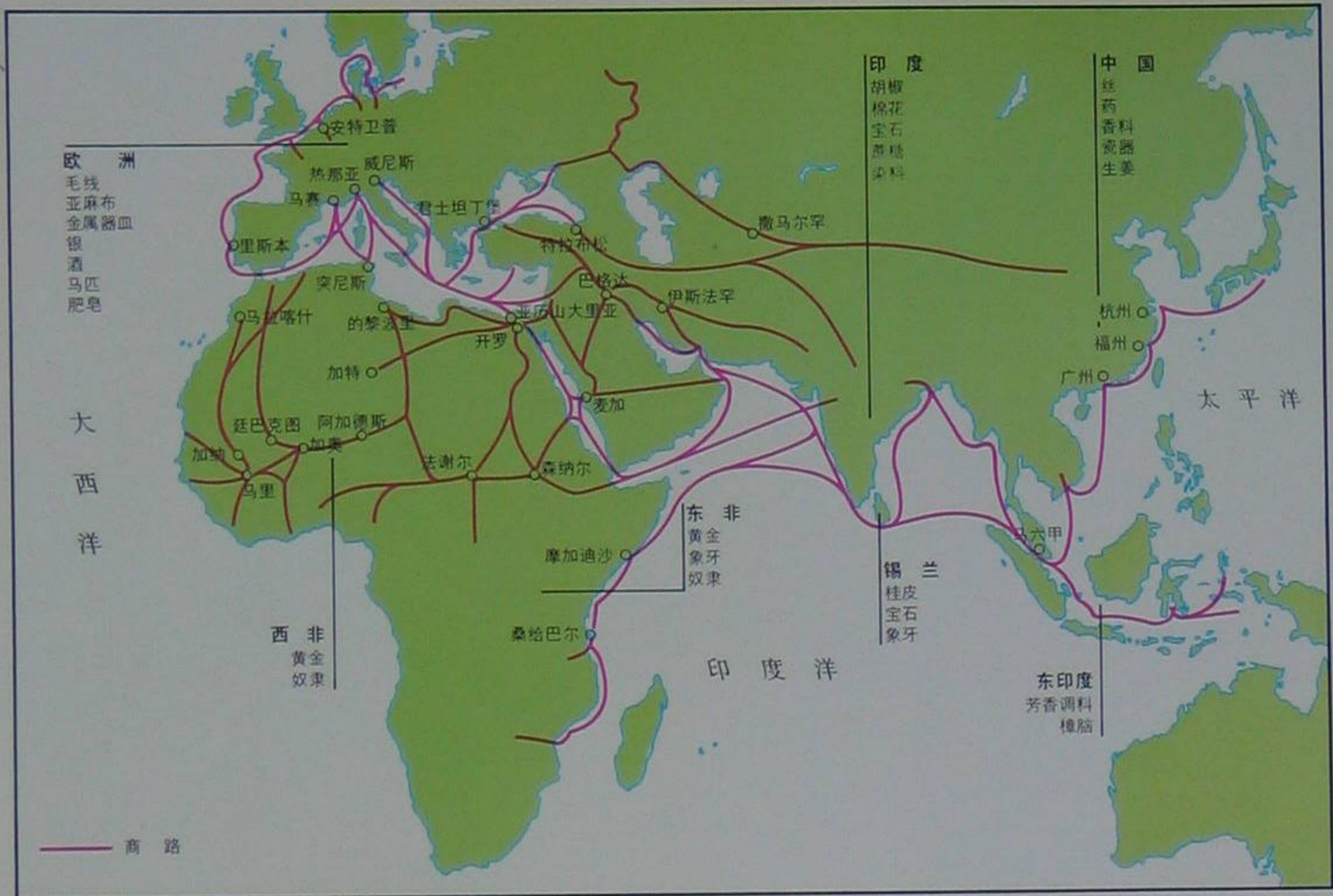
1500年以前，文明基本上以大陆为中心，海上联系相对来说并不重要。假如把1500年作为划分世界历史新时期的标志，这是因为从这时起在各大陆间建立起了直接的海上联系。这样就不仅把历史舞台扩大到在此以前仍与世隔绝的地区，而且导致向欧亚大陆各个文明之间自古以来就保持的大陆中心平衡进行挑战。只有澳大利亚和太平洋上的一些小岛是例外；然而甚至这些地区在十八世纪末也落入欧洲人的掌握之中。

尽管这样，欧洲扩张的速度也不应加以夸大。十六世纪时，在奥斯曼帝国、波斯萨菲王朝和印度莫卧儿王朝出现了穆斯林势力的显著复兴。中国和日本仍对西方的野蛮人关闭大门。一直到伏尔泰时代，土耳其和中国仍是文明生活的榜样，欧洲人只能投以羡慕和尊敬的目光。工业革命的到来使欧洲跃居前列；但工业革命的成果——包括它的某些恶果——只有到十九世纪才采集起来。从1500年到1815年是世界史上的一个过渡时期，尽管新因素脱颖而出，欧洲社会基本上仍旧是领主和农奴的农业社会，与其说它接近欧洲面临的工业未来，不如说它更接近欧洲的农业过去。



# 欧洲扩张前夕的世界

## 1500年左右

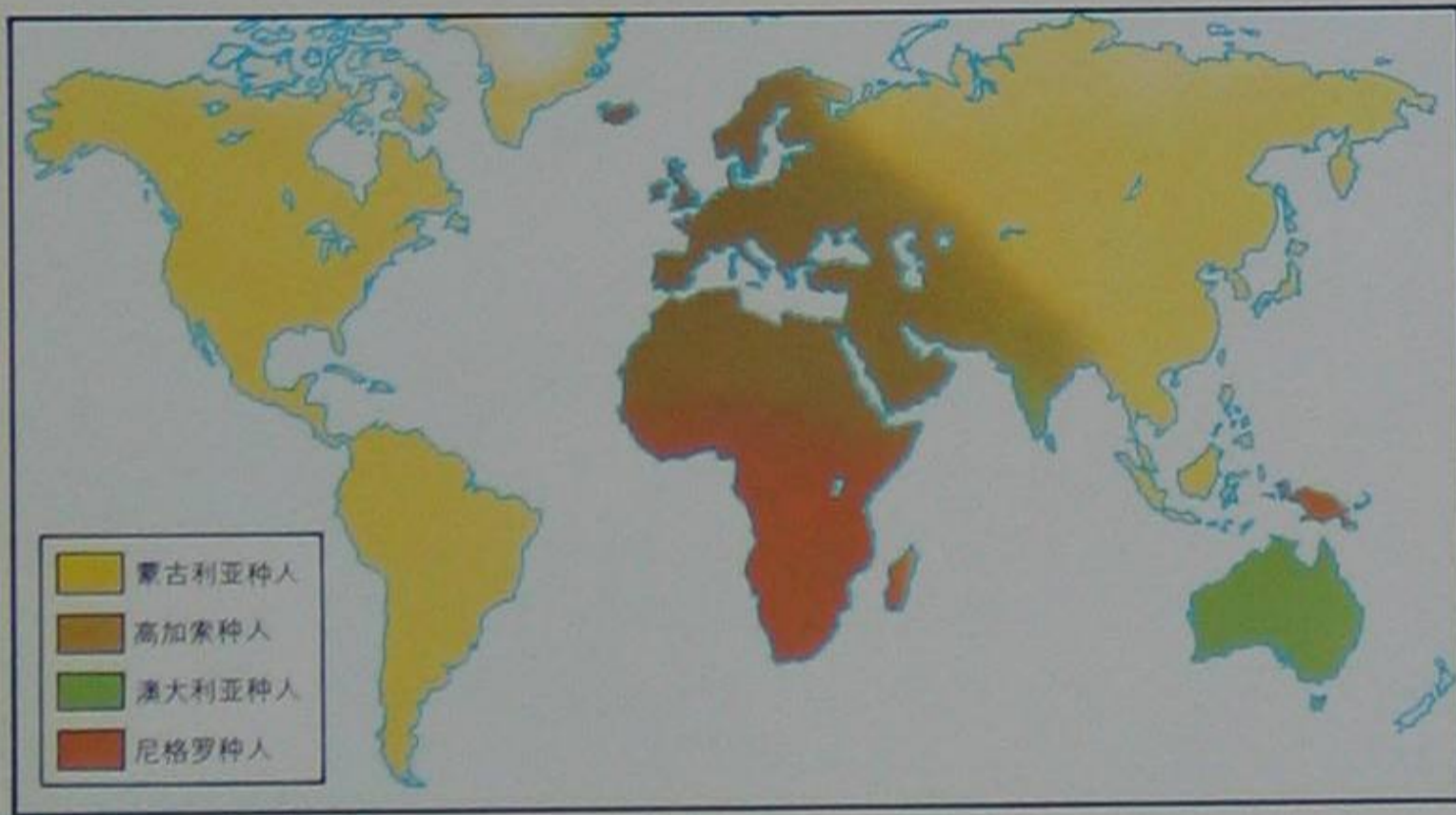


1500—1815年间世界历史的主要特征是欧洲的扩张和欧洲文明向全球的传播。整个说来,1500年以前,是世界冲击欧洲;1500年以后,是欧洲冲击世界。到1775年,一个新的全球天平已经形成。

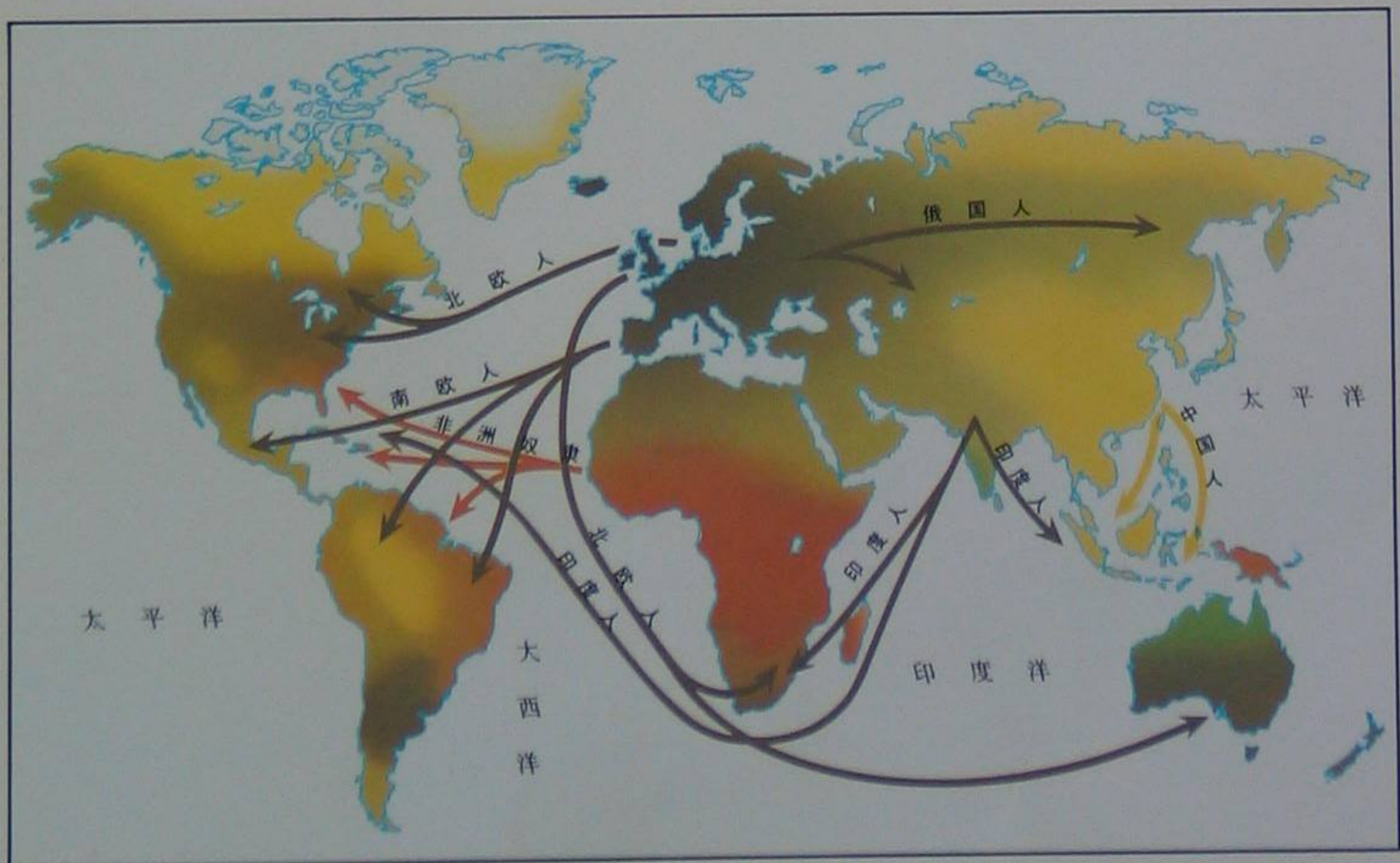
西欧于1500年仍然站在文明世界的边沿,比起这个时期最强盛、最先进的中国的明帝国和勃然兴起的中东奥斯曼帝国和萨非帝国,西欧黯然失色。中国当时的财富和人口都遥遥领先,拥有一亿多居民(比整个欧洲的居民还多),当时世界各大宗教中影响最广泛的是伊斯兰教,它在中亚、东南亚和南撒哈拉非洲各族人民中展开积极的传教活动。

在1500年,各大文明所控制的地区(大致同犁耕文明地区相当)仍然是比较小的。全世界四分之三以上地面所居住的或是食物采集者和牧民,如澳大利亚、西伯利亚的大部分地区、北美和北非;或是用手耕作的农民,尤其在东南亚、非洲和中南美洲。犁耕者的产量要高得多,

2 葡萄牙人扩张前夕的贸易(左) 当瓦斯科·达·伽马起程前往印度时,世界上各条最繁荣的商路从东方通向西方。近东穆斯林各国和商路西端的各港口从中大发其财。



3 1500年时世界人种的分布(左)及后来的迁移(下) 1500年以前实际上存在着世界性的种族隔离。尼格罗种人集中于撒哈拉以南的非洲,少数在太平洋岛屿;蒙古种人集中于中亚、西伯利亚、马达加斯加和美洲;高加索种人集中于欧洲、北非、中东和印度;澳大利亚种人集中于澳大利亚和印度。截至1775年为止,六次主要的洲际性移民,从欧洲到北美、中美和南美;从英国和其他北欧国家到非洲(后来又澳大利亚),结果使这一格局根本改变。此外还有非洲黑奴被强迫运往美洲;从俄国通过乌拉尔进入西伯利亚的不断增多的人流;还有大量的流动是从印度到东非、南非和加勒比海地区,从中国到东南亚。最大的变化发生在美洲,那里本地居民在一个世纪内减少百分之九十,为欧洲白人、非洲黑人和混血的墨提佐人所代替。





因此大约占总人口三分之二到四分之三的人们有可能集中于采用犁耕技术的较小的地区。

人口和财富的集中与欧亚大陆各主要文明所处的位置是完全相称的。美洲阿兹蒂克文化和印加文化以及撒哈拉以南非洲诸王国文化在许多方面都是杰出的，这些文化的相对的脆弱性，可以用下述理由部分地加以说明：首先，由于地理上的隔绝和缺少外界刺激而引起发展停滞；第二，由于他们依靠用手来耕作。1500年后，当欧洲的扩张第一次使所有各大陆相互间发生直接接触时，这些欧亚大陆以外的文明发现自己只能进行软弱无力的抵抗。

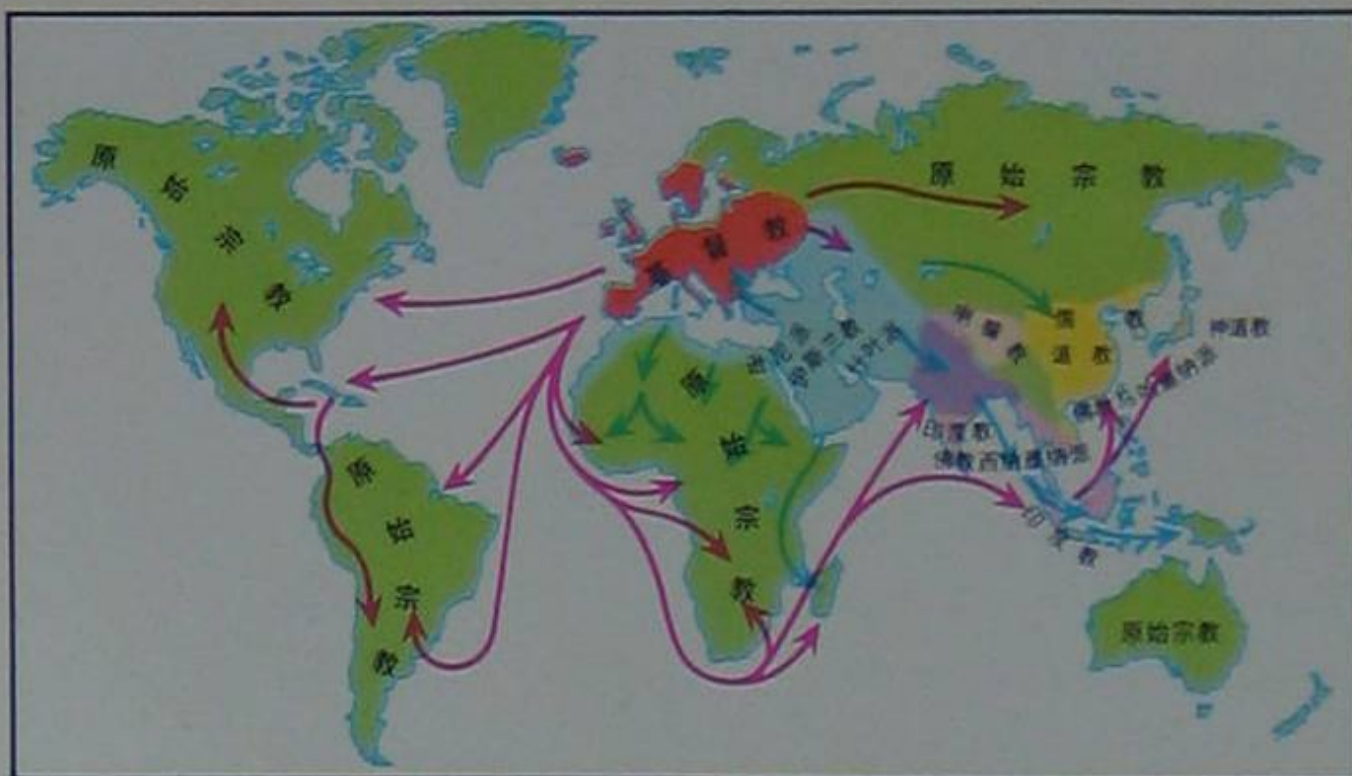
然而，重要的是不要夸大这种变化的速度。虽然美洲的阿兹蒂克文化和印加文化在1521年和1535年分别遭到破坏，在十八世纪下半叶以前，欧洲在其它地区的政治影响是极为有限的。中国和日本还是老样子，印度在1498年瓦斯科·达·伽马到达后的二百五十年间同欧洲人只保持疏远的关系，如同在西非和东南亚一样，欧洲人在那里的活动主要限于沿海的商站。欧洲人的文化影响甚至更微不足道，基督教进展不大，在菲律宾和拉丁美洲这种影响是由西班牙征服者所强加的，直到十九世纪得到西方技术的支持时，欧洲的影响才加强起来。

另一方面，欧洲人的发现不仅打开了对地球的崭新视界，而且带来人类各种族全球性的重新分配和一些具有头等重要性的动物、植物

的传播。人种的传播相应地引起宗教、动物(如马、牛、羊从旧大陆传到新大陆)、植物和粮食作物的传播。在1500年以前，粮食作物(几乎全是世界各地的史前人类所培植出来的)传播得缓慢，直到那时才移植到各大陆。另外，美洲印第安人贡献了两种值钱的作物烟草和棉花(尽管在1500年以前东方已有人知道并使用烟草和棉花的某些品种，它们的商品作物却是取自印第安人培育出来的品种中)。大约在1640年由欧洲人传入巴西和西印度的蔗糖也很快成为对外贸易的主要商品。

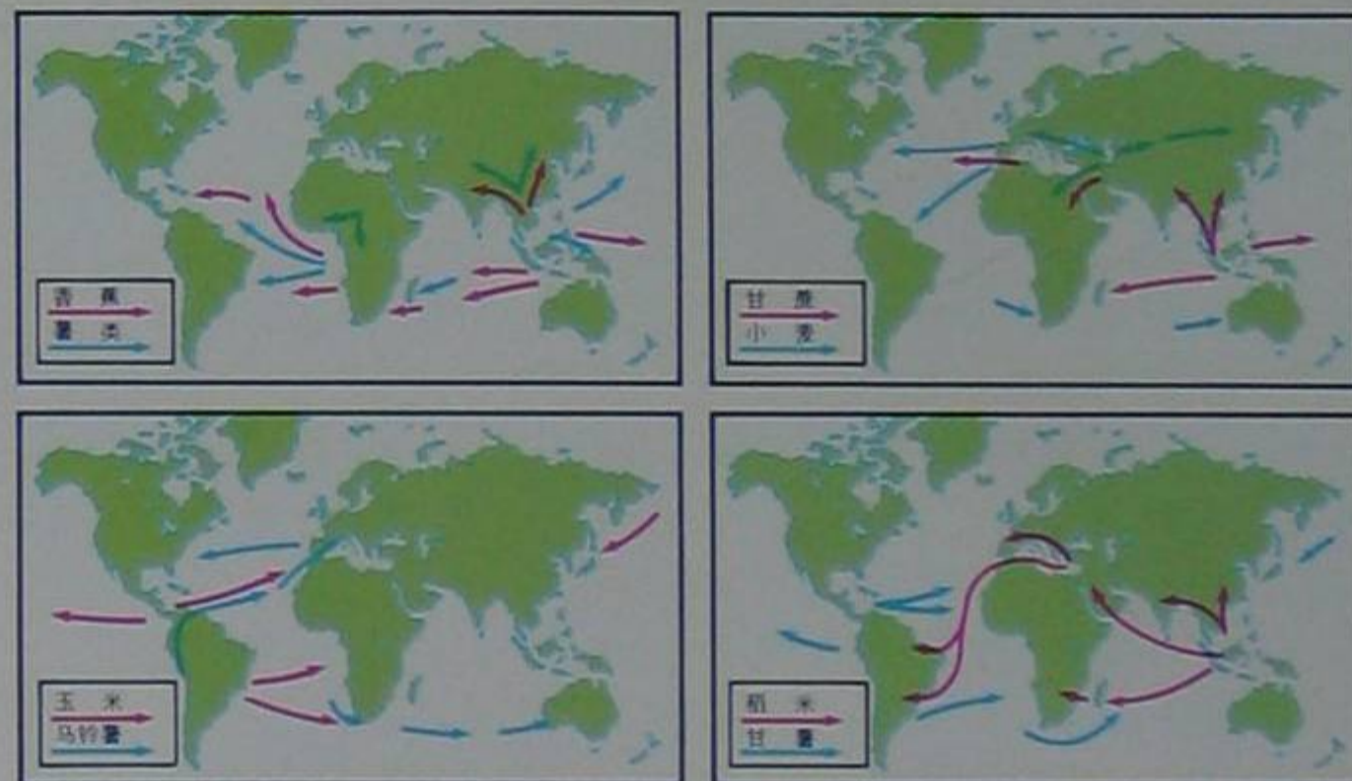
作物的交流大大增加了粮食供应，从而使近代人口的空前增加成为可能，同时也促进了世界各洲之间贸易的相应增加。1500年以前，这种贸易只限于欧亚大陆和非洲之间，并且大部分是奢侈品；1500年以后，地区经济的专门化和增进海上运输相结合，使数量有限的中世纪奢侈品贸易有可能逐渐转变成以新的必需品为主的近代大规模贸易——由此而繁荣的三角贸易：把酒、布匹、枪和其它金属品从欧洲运至非洲，把奴隶从非洲运至新大陆，把糖、烟草和金银从新大陆运至欧洲。

到十九世纪，由于苏伊士和巴拿马运河的开放和加拿大、美国、西伯利亚和非洲的横贯大陆铁路的建筑，先前相互隔绝的贸易区和贸易线最终溶汇成一个世界规模的单一经济，全球一体化的第一个阶段，就是在1500年后的两个世纪内完成的。



4 世界宗教的传播(上) 在1500年时,基督教几乎是欧洲人的宗教,但是天主教强国西班牙和葡萄牙通过祈祷和利刃把它强加给他们的船舰所到的地方,盎格鲁-萨克森的新教徒随即仿效而行。

5 作物的传播(下) 发源于近东的小麦传至非洲和欧亚大陆,现在已遍及全球,而且很快地同来自亚洲的香蕉、山芋、稻米和甘蔗以及来自美洲的玉米、甘薯和普通的马铃薯会合在一起。



1 各种主导经济和各主要文明 世界上大部分居民最初都同下述各种食物供应方式相联系:采集野生植物,放牧家畜,锄耕或犁耕。上图表明在1500年左右的各取得食物的方式以及占支配地位的各大文明,其中中国最富庶,人口最稠密。



# 欧洲人地理发现的航行

## 1497 - 1780

欧洲人地理发现的航行预告了世界史上一个新时代的来临。在1480年时，世界上主要从事航海民族的活动不仅受到一无所知的茫茫大海的阻隔，也受到面积和形状都不为人知的大片陆地所阻隔。正规的欧洲航运仍然主要限于在北大西洋、地中海和波罗的海行驶。西非海岸只在最近才有欧洲人进行过粗略的勘探，但是，从加蓬到莫桑比克的海岸却没有船只到达过。在美洲，只有厄瓜多尔、秘鲁的太平洋沿岸和加勒比海的有限地区有木筏和独木舟航行，就今天所知，与欧洲或者太平洋的其它地区没有交往。东方的一些航海民族有若干相互交往。印度、波斯和阿拉伯的船只行驶于北印度洋。中国的船只——历史上曾断断续续地航行至东非——1480年向西通常最远不过马六甲，但与当地人主要是爪哇人的船共同使用马来群岛的浅海。没有船只使用过南印度洋；爪哇同马达加斯加的联系曾长期中断。密集于中国海域和群岛的中国船只向东最远不过菲律宾。中太平洋的辽阔地区只有波利尼西亚人的独木舟偶而冒险地通过。在北太平洋，除日本近海水域外，那里完全没有海运。

大约从1480年至1780年的三个世纪中，欧洲的海洋探险家把有海上交通联系的各个分离的地区连成一气，为欧洲船舶打开了除两极地区以外的所有海域。在地理发现的漫长过程中，可以分成几个不同阶段：最初，十五世纪末的两次航行是要寻找一条到南亚的海路，以期进行直接的香料贸易。第一批舰队以葡萄牙为靠山，沿东南路线航行，并雇佣有东方本地水手，不久就到达了它所宣布的目的地：进入印度洋（1488年），马拉巴尔（1498年），马六甲（1511年）和摩鹿加（1512年）。另一批舰队以西班牙为靠山，沿西线和西南线航行，就其直接目的来说成果不大，而在偶然的发现中却获得了更大的收获。西班牙人发现了西印度群岛（1492年）和西属大陆（1498年），最后终于（1521年）到达了东南亚，但是这条线路用于贸易则太长也太艰险。通过探索，西班牙人证明了太平洋是一个浩瀚的大洋，而不是象一些著名权威所认为的那样，只是印度洋的一个海湾。要达到太平洋，他们必须绕过一个辽阔的大陆，这片大陆最初看作是亚洲的一个半岛，但到十六世纪二十年代西班牙人却认为它是一个新大陆；尽管一直到十八世纪才被证明它同亚洲是完全分离的。西班牙人立即开始向新大陆殖民，并且在一百多年时间中牢牢地保持着它，当作伊比利亚人的禁裔。

西班牙和葡萄牙地理发现的结果，一致表明世界上所有海洋都是连成一片的，至少南半球的海洋是如此。在将近一百年中，西班牙和葡萄牙通过武力或武力威胁阻止其他欧洲国家使用这些相连的航道，偶尔发生的突然袭击除外。因此，主要由英国人、法国人和荷兰人发端的第三次大航行，寻找从北面、西北面或东北面通往亚洲的相应的航道。他们最初追求的目的没有达到，却发现了另一大片陆地，其海岸线从加勒比海绵延不断一直通到北极，从而打开了北欧人向北美洲东部开发和殖民的道

路。

1632年后，寻找北路航道的企图被放弃了。这时英国和荷兰有势力的集团已不顾伊比利亚人的垄断，通过东南路线打开了与亚洲的贸易。十七世纪的后四分之三和十八世纪的前四分之一的时间是进行殖民和巩固贸易的时期，而不是一个新的发现时期；荷属东印度公司给予塔斯曼的短暂鼓励是个例外，而且公司的董事们曾公开对此表示遗憾。海盗或者私掠船在十七世纪之交的一系列环球航行同样没有取得什么实际效果。

第二个时期，即地理发现的“白银时代”始于十八世纪，这不仅是出于科学上的好奇心，同样也出于商业利润的驱使。航海由政府而不是由私人投资者所组织，而且舰队是由海军军官指挥的战舰所组成，常常也有科学家和画家随同。航行的目的一般是进行太平洋探险；特别是寻找一个巨大的南部大陆，根据托勒密、奥泰利厄斯等权威的说法，确信这一大陆伸延于南太平洋上南回归线以北；或者为了发现亚洲东北部和美洲西北部之间通向北冰洋的海峡，由此有可能从相反方向绕向大西洋，即老西北航道。至少部分地说来，航行的结果是否定的；去北冰洋的通道虽然存在，但被冰块封冻。另一方面，却发现了许多不知名的岛屿；建立了新西兰岛国，它的海岸绘入海图；探测了澳大利亚的宜人居住、富有吸引力的东海岸，而且其后不久即移民于此；北太平洋区域的美洲和亚洲海岸的一般结构弄清了；在远洋航行中如何保护人的生命和健康的老问题也在很大程度上解决了。正如拉·佩苏斯所说：1779年库克死后，世界上留待人们探测的海岸线已经为数甚少了。

在加勒比海的航行：

29 巴斯蒂达斯-拉科萨 Bastidas-La Cosa 1501—1502年探索从马提开波湾到乌拉巴湾的海岸。

30 平松-索利斯 Pinzon Solis 1508年由西班牙派遣寻找通往亚洲的海峡，沿尤卡坦东海岸航行。

31 庞塞·德莱昂 Ponce de León 1512—1513年由波多黎各起航，探索佛罗里达海岸；从卡纳维拉尔角北面航行到可能是彭萨科拉。在返航途中望见尤卡坦。他是第一个注意到海湾潮流冲力的探险家。

32 埃尔南德斯·德科尔多瓦 Hernández de Córdoba 1516年从古巴起航，探索尤卡坦的北海岸和西海岸。第一次报道玛雅人的城镇。



2 1493—1519年在加勒比海的航行（下）西班牙的探险队探索寻找通往中国、印度和黄金半岛的海路，他们发现这个地区西接大陆，就在这里进行采集珍珠和掠夺活动，并遇见了定居于城镇中的部族，最后建立一个欧洲人帝国。

33 格里哈尔瓦 Grijalva 1517年沿墨西哥湾的南海岸和西海岸航行远至帕努科河。

34 皮雷达 Pineda 1519年探索从佛罗里达到帕努科河的墨西哥湾的北海岸和西海岸，寻找从那个地区通往太平洋的海峡的希望最后破灭。





1 约 1480—1630 年期间欧洲人的主要的地理发现航行(下) 寻找通往亚洲海路的探险者意外地发现了一个欧洲人所不知道的大陆和一个浩瀚莫测的海洋。他们证实了所有海洋都连成一片,世界要比公认的权威们所说的要大得多。

从东南线前往南亚的航行:

- 1 迪亚斯 Dias 1487—1488 年(出航)发现阿古尔哈斯角南面的开阔的水域,进入印度洋;到达大非什河。
- 2 瓦斯科·达·伽马 Vasco da Gama 1497—1499 年(出航),在驶往好望角的途中发现借用大西洋上风力的

最好方法;由当地向导领航到达印度。

- 3 卡布拉尔 Cabral 1500 年(出航),葡萄牙人第二次前往印度的航行,可能偶然地看见巴斯科尔山一带的巴西海岸。
- 4 葡萄牙人 第一次驶往马六甲的航行 1509 年。
- 5 阿布雷乌 Abreu 1512—1513 年访问摩鹿加。
- 6 葡萄牙人 第一次访问珠江 1514 年。
- 7 哥伦布 Columbus 1492—1493 年(出航并返航),发现巴哈马群岛中的岛屿,探索了古巴和伊斯帕尼奥拉岛北岸;宣称发现了亚洲的一部分;发现最理想的返航路线。
- 8 哥伦布 1493—1494 年(出航),探索了古巴南部海岸;宣称这是中国本土的半岛。
- 9 哥伦布 1498 年(出航),发现了特立尼达和委内瑞拉海岸;认为是大陆海岸,猜想是人间天堂。
- 10 哥伦布 1502—1504 年探索洪都拉斯、尼加拉瓜及其他地峡。认为洪都拉斯是印度支那。
- 11 奥赫达—韦斯普奇 Ojeda-Vespucci 1499—1500 年(出航)到达圭亚那海岸,但却没有绕过圣罗克角,沿贝拉角西面海岸航行。第一次报道亚马孙河。
- 12 科埃尔奥—韦斯普奇 Coelho-Vespucci 1501 年(出航)沿圣阿戈斯蒂尼奥角以南海岸航行至南纬 35 度(估计)。
- 13 索利斯 Solis 1515 年进入普拉特河口,并考察了河口北岸。
- 14 麦哲伦—埃尔卡诺 Magellan-Elcano 1519—1522 年发现麦哲伦海峡,越过太平洋,经菲律宾到达摩鹿加。发现太平洋是一个浩瀚的单独的大洋。第一次环球航行。
- 15 萨维德拉 Saavedra 1527 年发现从墨西哥海岸经太

- 平洋到摩鹿加航线。
- 16 乌达内塔 Urdaneta 1565 年发现在北纬 42 度借西风从菲律宾返回墨西哥的可靠航线。
- 17 斯霍滕—勒美尔 Schouten-Le Maire 1616 年发现经勒美尔海峡和合恩角进入太平洋的航线。
- 从北线前往亚洲的航行:
- 18 卡博特 Cabot 1497 年(出航)重新发现纽芬兰。最早十一世纪时由北欧人发现并当作是亚洲的极东北端。
- 19 科尔特—雷亚尔 Corte-Real 1500 年重新发现格陵兰。
- 20 维拉扎诺 Verrazzano 1524 年沿北美东海岸大约从北纬 34 度到 47 度航行,发现北美是一个大陆的特征。
- 21 卡捷 Cartier 1534 年和 1535 年探索贝尔岛海峡和圣劳伦斯海峡,远至蒙特利尔。
- 22 威洛比—钱瑟勒 Willoughby-Chancellor 1553 年绕过北角到达阿尔汉格爾。
- 23 弗罗比歇 Frobisher 1574 年到达巴芬岛弗罗比歇湾,误认为是“海峡”,因误传发现黄金而停止作进一步的探索。
- 24 戴维斯 Davis 1587 年探索格陵兰的西海岸直到北纬 72 度冰线边缘。
- 25 巴伦支 Barents 1596—1597 年发现熊岛和斯匹次卑尔根,并在新地岛过冬。
- 26 哈得孙 Hudson 1610 年通过哈得孙海峡航行至哈得孙湾的南端,他本人和别的一些人都以为是太平洋。
- 27 巴顿 Button 1612 年探索哈得孙湾的西岸,推断海湾西岸联结内陆。
- 28 拜洛特—巴芬 Bylot-Baffin 1616 年探索巴芬湾的全部海岸线,结论是该地区的西北通道不适于航行。

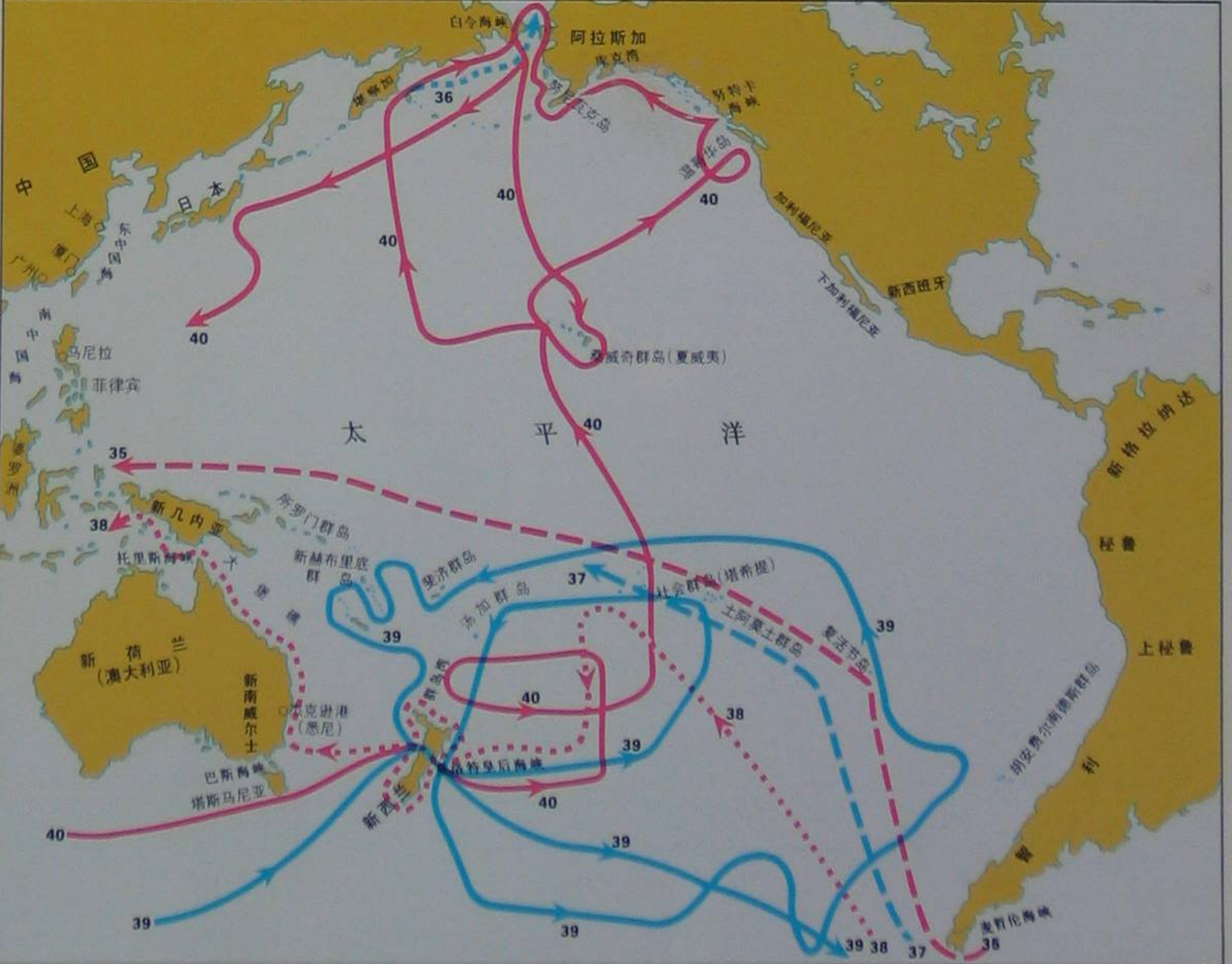


地理发现所用的航船(下) 用于探险的欧洲船舶的主要特点,是有预制的用以固定船壳板的粗大的肋骨,船上兼备方形帆和三角形帆,便于借助风力行驶,操纵灵活。下方版画是埃米纳城堡,两艘三角形帆的轻快帆船和一艘兼有方形帆和三角形帆的大船。



3 1720—1780 年欧洲人对太平洋的探索(右) 十八世纪大部分时间的探险航行,是寻找宜于居住的南部大陆或可供通行的北部地峡。结果两者都被证明是幻想。这些探索发现了新西兰岛,宜于居住的澳大利亚东部,许多富有吸引力的群岛和一处有价值的鲸鱼场。

- 在太平洋的航行:
- 35 罗赫维恩 Roggeveen 1721—1722 年发现复活节岛和伊萨亚群岛中的一些岛屿。环球航行。
  - 36 白令 Bering 1728 年由堪察加半岛起航,发现把东北亚与西北美分隔开的海峡。
  - 37 瓦利斯 Wallis 1766—1768 年发现社会群岛(塔希提岛),增强了寻找宜人居住的南部大陆洲的希望。环球航行。
  - 38 库克 Cook 1768—1771 年把新西兰海岸绘入海图,探索澳大利亚东海岸,证实了托里斯海峡的存在。环球航行。
  - 39 库克 1772—1775 年在南太平洋上高纬度地区绕行,把新赫布里底群岛绘入海图,发现很多岛屿,寻找有人居住的南部大陆洲的希望破灭。环球航行。
  - 40 库克—克拉克 Cook-Clerke 1776—1780 年发现夏威夷群岛(夏威夷),探索从温哥华岛到乌尼马克通道的北美西北海岸,穿过白令海峡行驶至冰山的边缘,寻找经北冰洋通往大西洋的航道的希望破灭。





# 欧洲的海外扩张： 1500—1600年的西班牙和葡萄牙

十五世纪末葡萄牙在欧洲以外的属地，包括大西洋上的一些群岛、几内亚湾和西非海岸的几个贸易点，埃尔米纳的堡垒—商站是其中最重要的。在这些贸易站，用布匹、金属器具交换奴隶和金沙。每年大约有十二艘船航行于葡萄牙和几内亚之间。

通往印度的海路发现后，葡萄牙力图成为欧洲香料的供应者，它通过夺取或租借方式在非洲东岸、印度洋北岸和马来群岛迅速建立贸易站和修筑要塞基地。到十六世纪中叶为止，他们在从苏法拉到长崎的一串航线上建立起五十多个要塞和商站。最重要的战略基地是位于马达加斯加对面非洲东岸的莫桑比克；印度西海岸的果阿（1510年）是葡萄牙驻东方总督的首府所在地；位于波斯湾口的霍尔木兹岛（1515年）是国际香料贸易的主要转运站；马六甲（1511年）位于连接印度洋与马来群岛浅海间的海峡处，也是一个大香料市场。这些地区都是葡萄牙的不折不扣的属地。在马六甲以东，葡萄牙的地位尚不确定，他们的活动纯属商业性质。葡萄牙人得到中国官员默许或由于中国官员漠然置之，于1557年首次占领了他们的澳门居留地。他们从澳门与长崎进行贸易。由于中国政府禁止本国人与日本人直接贸易，葡萄牙人在长崎作为中国货物的转手者而大受欢迎。葡萄牙人在德那地建立一个筑有碉堡的货栈，用以收集产于摩鹿加的丁香（当时其它地方不出产）。但是穆斯林王公的联盟于1575年驱逐了葡萄牙人，恢复了当地统治者的地位。

所有这些远东贸易以及通过苏法拉的赞比西黄金贸易，为购买每年从果阿运往里斯本向西欧销售的胡椒和其它香料货物提供了支付手段。葡萄牙人从未达到垄断的目的。大量胡椒装载在阿拉伯人、波斯人和印度人的船只中，渡过印度洋，经红海、开罗和亚历山大里亚直抵欧洲。葡萄牙人企图夺取丁丁作为基地来控制这条航线，但没有成功。尽管如此，葡萄牙人在海上以及整个印度洋上都足以令人敬畏。因为他们通过所控制的港口大力沟通这一地区的贸易，并对本地船只征收过境税或关税，如不愿交付则以击沉或抢劫相威胁。虽说葡萄牙人未能完全控制印度洋贸易，他们敲榨勒索却干得很成功，一百年中在整个欧洲无可匹敌。

西班牙人同葡萄牙人一样，也迅速动手去开拓他们在十五世纪末发现的地方。1493年开始向伊斯帕尼奥拉岛殖民，半是希望发现黄金，半是企图建立一个同中国（设想就在附近）贸易的基地。大陆海岸的发现开辟了一个可供选择的

1 1600年前后伊比利亚的贸易、活动站所和拓殖地（右下）在东方，葡萄牙帝国由要塞基地和贸易站组成，其中少数比单个的城市及其近郊还大，有些则只是围起来的货栈；1600年时，这样的地方有五十多处。在西方，由于十六世纪期间相当多的西班牙人和葡萄牙人移殖到美洲，他们到1600年时已占有当地土著居民稠密的所有地区，建立了可观的市镇，并创设了其管理中心在欧洲的有效性地区性政府。



3 1531—1533年西班牙人入侵秘鲁（上）通贝斯，皮萨罗登陆处；卡哈马卡，阿塔瓦尔帕与皮萨罗第一次会时被俘获的地方；豪哈，第一次激战的地方；比尔卡康加，索托遭伏击的地方；库斯科，印加高原首府。

阿卡普尔科 Acapulco 一个肮脏的港口小镇，船只停泊处。马尼拉大帆船每年航线的终点站。  
 亚丁 Aden 红海入口处的主要港口；1513年成功地抵御了葡萄牙舰队的攻击。  
 阿雷基帕 Arequipa 秘鲁南部的西属主要城市，1540年皮萨罗建立。  
 阿里卡 Arica 通往阿雷基帕和波托西的港口。  
 亚松森 Asuncion 巴拉圭省的首府；西班牙在普拉特河流域最早建立并保存下来的拓殖地，1535年建立。  
 巴伊亚 Bahia 巴伊亚省和巴西总督辖区的首府；1549年建立。  
 布宜诺斯艾利斯 Buenos Aires 1580年巴拉圭省省长胡安·德拉伊索建立，出海通道。  
 卡利卡特 Calicut 1498年葡萄牙人首次到达的马拉巴尔的一个城镇。  
 卡亚俄 Callao 通向利马的港口。  
 卡塔赫纳 Cartagena 坚固设防的港口和海军基地，1533年佩德罗·德埃雷迪亚建立。  
 科钦 Cochín 葡萄牙的商站，1502年占领，1503年设防。早期与葡萄牙人结盟反对卡利卡特。  
 科伦坡 Colombo 葡萄牙商站，1517年占领，1520年设防。收购肉桂的主要中心。1600年时葡萄牙人控制锡兰大部分海岸。  
 库斯科 Cuzco 秘鲁印加人的首都，1533年西班牙人占有。  
 第乌岛 Diu 葡萄牙的商站和主要基地，设防坚固；1535年与古吉拉特的统治者缔约取得。  
 埃尔米纳 Elmina 葡萄牙在几内亚湾的主要殖民据点，1482年建立并设防。收集和转运阿散黄金的中心。到1600年作为奴隶交易所而重要。  
 果阿 Goa 葡萄牙在东方的行政、商业和精神统治中心。  
 瓜达拉哈拉 Guadalajara 新加利西亚的首府，西班牙于1531年建立。  
 危地马拉 Guatemala 1542年佩德罗·德阿尔瓦拉多建立。  
 瓜亚基尔 Guayaquil 通往基多地区的港口；太平洋海岸的主要造船中心。  
 哈瓦那 Havana 每年返回西班牙的船队在此会合，由舰队护航回国。拥有几乎被陆地环抱的良港，设防坚固。  
 胡椒利 Hooghly 葡萄牙商站；1537年占领，随即设防；收购孟加拉货的重要中心。  
 利马 Lima（女王之城） 秘鲁总督首府；1535年弗朗西斯科·皮萨罗建立的西班牙城。  
 罗安达 Luanda 安哥拉向巴西输出奴隶的主要中心，1576年建立。  
 澳门 Macao 大约在1557年得到中国地方当局默许建立的葡萄牙城镇和商站，未设防，收购中

国丝货的中心。  
 马六甲 Malacca 葡萄牙商站，1511年占有，设防，主要香料贸易中心。  
 马林迪 Mallodi 斯瓦希里人首次欢迎葡萄牙人（1498年）的一个镇。  
 马尼拉 Manila 菲律宾群岛吕宋的西班牙城镇和要塞，1571年建立；到1600年时成为主要贸易港口和行政中心。与阿卡普尔科每年有航运联系，白银西运和丝货东运。  
 梅里达 Mérida 西属尤卡坦省的首府，1542年弗朗西斯科·德蒙特雷在前玛雅人城址上建立。  
 蒙巴萨 Mombasa 葡萄牙商站，1505年占领；占领前和占领后都是主要贸易中心；曾顽强地抵抗过葡萄牙人1505年、1529年、1587年的劫掠，1593—1595年建成主要要塞（耶稣堡）。  
 莫桑比克 Mozambique 葡萄牙的主要基地，1507年占领；印度航线上的远航舰队停靠的港口。  
 长崎 Nagasaki 许可葡萄牙人进行贸易的唯一日本港口。  
 隆雷德迪奥斯 Nombre de Dios 巴拿马地峡北岸重镇，是西班牙护航队的终点站和向巴拿马水陆联运的起点站。  
 奥林达 Olinda 伯南布哥省的首府，约于1535年建立。果西藤，通往奥林达的港口，在1600年时已是一个大城市。  
 霍尔木兹 Ormuz 葡萄牙商站和主要战略基地，1515年占领。香料贸易的主要市场和转运港。  
 波托西 Potosí 秘鲁总督辖区的主要采银中心；1545年发现银矿；1600年时可能是美洲欧洲人最集中的地方。  
 普韦布洛 Puebla 一个繁荣的西属城市，1532年建立。到1600年，因向从维拉克鲁斯返回塞维利亚的护航舰队提供食物而重要。  
 基多 Quito 1533年贝纳尔卡萨尔占领的印第安人城，1541年合并为西班牙人的城市。  
 萨尔蒂略 Saltillo 新莱昂省首府；1586年西班牙人创建；是一个以养牛著称的城镇。  
 圣阿古斯丁 San Agostin 佛罗里达东南海岸上孤立的小要塞，建于1565年，掩护护航舰队通过海峡。  
 波多黎各圣胡安 San Juan del Puerto Rico 西班牙在加勒比海上和护航舰队横渡大西洋上的防务区。1591年安东内利设计并动工修建了巨大的防务工事。  
 波哥大圣菲 Santa Fe de Bogota 新格拉纳达的首府，1538年建立。  
 圣马尔塔 Santa Marta 为进行内地探险而繁荣起来的港口和基地，1525年建立。  
 圣地亚哥 Santiago 智利检审庭首府。1541年



为佩德罗·德巴尔迪维亚建立。  
 圣多明各 Santo Domingo 巴托洛梅·哥伦布建立于1496年；伊斯帕尼奥拉的首府，西属加勒比地区的行政中心。  
 圣多美岛 São Tomé 葡萄牙人在岛上开辟种植园，糖和粮食的重要供应地。  
 苏法拉 Sofala 葡萄牙商站，1505年占领，赞比西河流域（莫诺塔帕）的黄金出口港，大部分运往莫桑比克，再转运果阿。  
 香料群岛 Spice Islands（摩鹿加） 葡萄牙商站，在德那地（1513年）、蒂多雷岛（1529年）、安汶岛和厘达群岛筑有临时性碉堡；丁香、肉豆蔻、肉豆蔻干皮的收购中心；1600年时葡萄牙人仍在地方当局的许可下占有除德那地以外的所有岛屿，德那地则在1575年即已赶走了葡萄牙人。  
 特诺奇蒂特兰 Tenochtitlan 新西班牙总督辖区首府，巨大的西班牙人和印第安人城市，1521年归西班牙人占有。  
 帝力 Timor 葡萄牙商站，1600年时的行政中心和销往中国的檀香木的收集中心。  
 维拉克鲁斯 Vera Cruz 墨西哥湾的最重要港口。每年来自西班牙的护航舰队的终点站；1519年科特斯建立。  
 萨卡特卡斯 Zacatecas 主要的采银中心，西班牙人建于1546年。



役和获得珠宝和黄金饰品。大陆殖民，即向乌拉巴湾和地峡沿岸殖民，始于1509年—1510年。太平洋上第一个拓殖地巴拿马建立于1519年。十六世纪二十年代科特斯征服中部墨西哥的消息，以及对他在那里遇见的精致文化和稠密人口的描绘，吸引了大批移民从西班牙和各岛屿涌向墨西哥。十六世纪三十年代初在皮萨罗征服印加秘鲁之后，也出现了同样的移民热潮。尽管进入秘鲁要比进入墨西哥艰难得多，要通过转运和穿过巴拿马地峡的麻烦的水陆联运才能到达。伊斯帕尼奥拉曾经是向中美殖民的基地，古巴则是向墨西哥殖民的基地，巴拿马是向秘鲁殖民的基地，向新征服地移民，使这些地方的人口相继减少。墨西哥和秘鲁成为西班牙人在新大陆的主要中心地区，这首先是因为在西班牙人到达前，它们就是土著居民定居的主要中心；其次也因为它们是金银的主要发现地。其它主要征服地区——危地马拉(1523—1542年)新格拉纳达(1536—1539年)或中智利(1540—1558年)——在这两方面都不能与上述地区相比。它们的特殊地位得到了承认，1535年在墨西哥正式建立总督辖区。秘鲁行政机构的建立由于征服者间的内讧而推迟，但到十六世纪中叶也在那里稳固地建立了总督府。

新大陆的西班牙人大量地集中于市镇，并且最初完全靠印第安人社会过寄生生活；但是西班牙人很快就展开了富有特色的经济活动，主要是雇佣印第安人搞农牧业和采矿。十六世纪四十年代，在墨西哥和秘鲁发现巨大银矿，上秘鲁的波托西在一百年中成了新大陆白银的唯一最大来源。到十六世纪六十年代，白银成了运往西班牙的主要出口物，洋红、皮革、牛脂和蔗糖的出口望尘莫及。为了运送这些价值极大的货物，有必要从1564年起建立一个用战舰护送过大西洋的严格的护航制度，在十六世纪后期，还在各主要港口和战略据点(卡特黑纳、维拉克鲁斯、哈瓦那、波多黎各圣胡安)修筑巩固的堡垒。从1564年起，西班牙人在菲律宾的宿务和吕宋也大筑工事，于是每年从墨西哥运



线，虽然没有定出精确位置，但是把西班牙人明确地排除于南美东部广大地区之外。葡萄牙人一直没有去开拓巴西，一直到十六世纪三十年代当他们担心法国人会捷足先登时，才被迫采取行动。1549年在巴伊亚建立了行政首府；不久之后，即按盛行于几内亚湾的圣多美岛上的模式，建立了最早使用奴隶劳动的甘蔗种植园和糖厂。1575—1600年间巴西沿海一带成为新大陆最重要的蔗糖产区，它从葡萄牙和亚速尔群岛引来了很多渴求土地的移民。巴西对奴隶劳动的需求使葡萄牙人在西非的贸易站具有新的重要性，那里黄金的枯竭促使黄金贸易衰落，而驱使葡萄牙奴隶主的贩奴活动从几内亚往南一直伸向安哥拉。1575年葡萄牙人在罗安达建立了城镇和奴隶收买站。运奴船在安哥拉和巴西之间往来如梭，因为只需要付给巴西出产的低级烟草就可以买到奴隶。过剩的奴隶在西班牙美洲很容易处置，因为西班牙人没有奴隶的直接来源，并能用白银偿付；同时从1580年起西班牙和葡萄牙即在同一国王之下联成一体。因此，伊比利亚国王在这一时期不是统治一个海外帝国，而是三个海外帝国；西班牙美洲的白银帝国、印度洋的香料帝国和南大西洋的蔗糖帝国。再没有别的欧洲集团曾在海外殖民中获得任何持久性的成就。

2 1519—1520年西班牙人入侵墨西哥(上和左) 图中所示有:老的维拉克鲁斯,西班牙人的第一个“城市”;森波阿拉,当地统治者被科特斯怂恿反叛墨西哥;特拉斯卡拉,科特斯的主要同盟者的所在地;特诺奇蒂特兰,墨西哥首府,位于特斯科科湖湖心岛上。



阿兹蒂克人的典仪用盾(上) 盾上有织在纤维品上的羽毛图案。这种由成千羽毛编成的镶嵌工艺品,是古代墨西哥的艺术珍品。少数残存至今。这个样品系1520年科特斯同其他战利品一起呈送查理五世的。图上的美洲狼是军事首领阿维特索特尔(蒙特祖玛的前辈)的个人徽记。该盾现藏于维也纳民间艺术博物馆。

大量白银至马尼拉,主要是购买中国的丝货,这些丝货的一部分供墨西哥用,一部分向秘鲁再出口,甚至还有一部分经墨西哥水陆兼程转运至西班牙。

十六世纪末,整个庞大不灵的帝国处于鼎盛时期。法国人、英国人以及后来的荷兰人不断袭击骚扰西班牙的港口、航运和各殖民前哨要地;但是没有造成重大损害。

1494年的托德西利亚斯条约划定的分界





# 欧洲的海外扩张： 1600 - 1713 年的荷兰、英国和法国



3 欧洲在西印度群岛的拓殖地(上) 在近代早期,蔗糖是所有输入欧洲的舶来品中最赚钱的东西。从十七世纪中叶起,直到十八世纪末以后,西印度群岛的产糖诸岛被欧洲人看作是海外殖民地中最足称羨之地。

巴哈马 Bahamas 从1670年起属英国(马德里条约)。  
伯利兹 Belize 公认的西班牙领土,大约在1660年被英国苏方木伐木者占领。  
库拉索 Curacao 1634年荷兰从西班牙手中占领。1648年(蒙特条约)正式割让。  
牙买加 Jamaica 1655年英国从西班牙手中占领。1670年(马德里条约)正式割让。

背风群岛 Leeward Islands 从开始殖民时起,安圭拉岛(1650年)、巴布达岛(1628年)、安提瓜岛(1632年)和尼维斯岛(1628年)就相继成为英国殖民地。蒙特塞拉特(1632年),1664年被法国占领,1668年又恢复原状。圣克里斯托弗岛,1625—1713年由英法两国移民瓜分。在乌得勒支条约中全划给英国。圣巴泰勒米、瓜德罗普岛和玛丽加兰特岛自始就属于法国(分别在1648年,1635年,1648年)。圣欧斯塔修斯(1632年)、萨巴(1640年)、和圣马丁(1648年)于1648年(蒙特条约)确定交给荷兰。但此后仍几度易手。多米尼加,英法两国都宣布自己拥有主权,在

1713年只有加勒比人居住。莫斯基托海岸 Mosquito Coast 英国人与当地印第安人联盟。有少许英国移民。西班牙宣布拥有主权。圣多明各 Saint-Domingue 1605年前后西班牙撤出。由法国海盗占领。1697年(里斯维克条约)正式割让给法国。多巴哥 Tobago 自1677年属法国。维尔京群岛 Virgin Islands 托尔托拉岛自1666年属英国。圣托马斯岛自1671年属丹麦。向风群岛 Windward Islands 马提尼克岛从开始殖民(1635年)就一直属法国。格林纳达岛,1650年法国宣布拥有主权,在1713年有少许法国移民。圣卢西亚岛和圣文森特岛,英法争执不下。在1713年只有加勒比人居住。

十七世纪初,北欧人既已在加勒比海走私、偷袭西班牙航运与一些小港口,以及偶而得手地攻击从印度返航的葡萄牙船只的这些活动中取得经验,就开始在美洲建立自己的永久殖民地,并为自己的利益而发展东方贸易。在这些活动领域里,他们同伊比利亚半岛宿敌的竞争拥有各种重要优越条件:他们在欧洲很少承担政治义务而利益却比较集中;较易取得造船材料,特别是在波罗的海地区;从而就有造价更便宜的船,而随着时代的进步,就有更多更好的船;对海外发展的商业算盘也打得很精;对集中投资和扩大财务冒险也颇为老练。为了搞远距离的贸易或殖民,或者是二者兼而有之,他们采用的最通常的组织形式,就是特许股份公司。这种形式早先在北意大利曾得到过有限的发展,但在西班牙和葡萄牙却实际上不为人知。这种公司可以被授予贸易、殖民、征服、治理和防卫的权力。

在东方,终十七世纪之世,炙手可热的欧洲团体是1602年正式成立的荷兰东印度公司。1619年,这家大商行,欧洲最大的贸易公司,在巴达维亚建立了它的东方总部。巴达维亚的位置很好,占马六甲和果阿的上风头,因而占有永久的战略优势。公司的船长们开辟了一条直抵巴达维亚的航线,在新的荷属开普殖民地装好食物与必需品(1652年以后),然后在南纬四十四度以内顺风东驶,经过巽他海峡进入群岛。

在十七世纪,公司从未成为一个拥有领土的强大势力,它的董事们也从未希望它如此。但它通过在一些战略地点取得基地,向当地统治

者施加压力以及挤走其他欧洲人等办法,垄断了群岛上那些比较有价值的贸易。在东方其他地方,它象所有欧洲人那样,按亚洲统治者规定的条件同当地商人和欧洲商人竞争,做生意。但在整个十七世纪中,它一直坚守着自己的地盘,抵抗所有的欧洲竞争对手。

英国东印度公司成立于1600年,是一家稍小一些的公司,因此在群岛地区难以敌过荷兰人的压力,它主要从事从印度出口棉布和胡椒的贸易。贸易地点最初在莫卧儿帝国的苏拉特港,后来在马德拉斯、孟买和加尔各答本公司的商站。1685年,它开始小心翼翼地同中国做生意,在厦门、后来在广州,购买茶叶和瓷器。从1698年开始,它在广州的代理商发现该公司处于同法国的“中国公司”竞争中。

由于这些公司的商业竞争和海上侵略——这些活动不论欧洲处于战争还是和平状态都照样进行,葡萄牙的“印度洋帝国”(Estado da India)不论是领土占有还是商业利润都缩小了。葡萄牙人很少插手,或仅仅是在征税方面插过手的土著贸易,即通过海路或陆路商队进行的当地贸易,也开始枯竭了。由于各公司把越来越多的欧亚间的贸易集中到它们的载量大、武装好的船舶上去进行,红海和波斯湾也都变成了商业上落后的水域。

葡萄牙人在美洲的日子要好过一些。荷属西印度公司的势力尽管不如它东半球的孪生兄弟那样牢固,却也气焰逼人。该公司在1630年占领了伯南布哥,并在此后几年中夺去了葡萄牙在西非的贩奴商站,而失去这些商站,巴西

的种植园就难以维持。但在十七世纪四十年代葡萄牙人重新脱离西班牙而独立后,收复了安哥拉的贩奴馆,而且在1654年把荷兰人赶出了巴西。西印度公司转向西印度群岛,但许多荷兰私商仍继续在此经商,而且大量的巴西蔗糖继续流经阿姆斯特丹。不过,巴西并非完全依靠蔗糖;十七世纪九十年代在米纳斯吉拉斯发现一系列金矿,使该地也成了黄金的主要供应地。

对于西班牙人来说,十七世纪是工商业和财政衰退、政局动荡并连吃败仗的时期。落在西班牙本土的灾难远超过西属美洲地区。那里相对来说仍较繁荣,也较平安无事(就处在加勒比海航线之外的地区而言)。在十七世纪二、三十年代,荷属西印度公司对加勒比的西班牙船运的强大进攻,中断了白银流入西班牙,并为英国和法国在小安的列斯群岛中未被占领的各岛上进行殖民提供了一个屏障。这些拓殖地采用巴西的经营方式,利用非洲的奴隶劳动,并主动把他们的收获物卖给荷兰轮船公司,在短短几十年中就变成繁荣的蔗糖种植园。在十七世纪下半叶,时常得到英、法殖民地总督默许的海盗袭击,使那些次要的西班牙港口遭到巨大破坏,并使西班牙实际占有的一些岛屿易主。到这一世纪末,沿美洲海岸,从巴巴多斯一直延伸到魁北克,建立起一长串缓慢而稳步成长着的英、法与荷兰的殖民地。其中有许多殖民地,特别是产糖诸岛,本来就是各宗主国政府间争执的对象,每一次重大的欧洲战争都在美洲引起格斗。蒙特条约(1648年)、布雷达和约(1667年)、内伊梅根和约(1678年)、里斯维克

1 向东方的商业扩张(右下) 在十七世纪期间,北欧荷、法、英及其他国家的商业公司在东方到处建立商站。葡萄牙人失去他们先前经营的许多贸易和一些领土。欧亚之间的大陆商队贸易也几乎消失。

亚齐 Achin 欧洲人早就来到该地(荷兰1577年,英国1602年,法国1623年),但欧洲人的深入受到抵抗。重要的商港和黄金产地,到1713年衰落。  
厦门 英国商人最早到达的第一个中国港口,1685年。  
巴塞因 Bassein 葡萄牙属北方省区的经济中心。1713年仍然繁荣。  
阿巴斯港 Bandar Abbas (贡布龙 Gombroon) 继霍尔木兹而为波斯贸易的主要港口。荷兰东印度公司和英国东印度公司均在此设有商站。  
万丹 Bantam 1598年荷兰设立商站,1602年英国设立商站。1682年荷兰人驱逐英国人;1683年将当地苏丹降为附庸。  
巴达维亚 Batavia 荷兰东印度公司东方总部所在地,1619年建于从万丹强占来的雅加达小岛上。  
孟买 Bombay 英国在印度西部的主要商站,1660年根据条约得自葡萄牙。设防。  
加尔各答 Calcutta 英国在孟加拉的主要商站。英国从胡格利撤退后,于1690年在该地荒址建立商站。设防。  
广州 中国的主要港口,1684年以后准许欧洲人在该地进行贸易。各国的东印度公司均在此设有商站。  
好望角 Cape of Good Hope 1652年荷兰东印度公司开始在此殖民,是为其船舶供应储备食品的地方。  
昌德纳尔 Chandermagore 法国在孟加拉的主要商站。1688年获得此地,1713年仍然规模很小。  
钦拉 Chiosura 荷兰在孟加拉的主要商站;1656年荷兰从胡格利撤退后获得此地。  
科钦 Cochin 马拉巴尔的主要港口,1663年荷兰从葡萄牙人手中夺取此地。  
科伦坡 Colombo 锡兰的主要港口,1656年荷兰从葡萄牙人手中夺取此地。  
澳门 Macao 葡萄牙殖民地。在荷兰人占有

马六甲以后,澳门商人改变经营内容,成为用大帆船向马尼拉输出生丝的主要供应者。  
望加锡 Macassar 1669年荷兰舰队占领此地,当地苏丹被留作荷兰附庸。  
马德拉斯 Madras 英国在科罗曼德海岸的主要商站。1640年根据同当地统治者订立的条约占领。继马苏利帕坦(1611年被占)而成为大港,设防。  
马六甲 Malacca 1641年荷兰在亚齐人的帮助下,从葡萄牙人手中夺取此地。  
马尼拉 Manila 西班牙在东方的唯一重要港口,从阿卡普尔科通往马尼拉的大帆船航线的终点。西属菲律宾的行政中心。  
穆哈 Mocha 取代贝特法基的港口,阿拉伯咖啡的中心市场。  
蒙巴萨 Mombasa 大港口;1698年阿曼的伊马姆击败并逐出葡萄牙人。(见第158页)  
莫桑比克 Mozambique 葡萄牙的市镇和商站。十七世纪初,荷兰企图占领此地,被击退。  
长崎 准许欧洲人进行贸易的唯一日本港口。从1639年起,只有荷兰东印度公司取得特权。  
内加帕坦 Negapatam 荷兰在科罗曼德海岸的主要港口,1660年从葡萄牙人手中夺取。  
霍尔木兹 Ormuz 1622年沙阿巴斯在英国舰队帮助下赶跑了葡萄牙人。在1713年已几近荒废。  
本地治里 Pondicherry 法国在印度的主要商站。1683年根据同当地统治者的条约占领。  
香料群岛 Spice Islands (摩鹿加、安汶、班达诸岛) 在十七世纪初,荷兰东印度公司驱逐了葡萄牙人,占领了一些岛屿,完全垄断了香料贸易。  
苏拉特 Surat 莫卧儿帝国的主要港口。各国的东印度公司均在此设有商站。  
特利切里 Tellicherry 英国在马拉巴尔海岸的主要商站。1683年在当地原来的市镇外建立了一个设防的小商站。收集胡椒的中心。  
丹那沙林 Tenasserim 大城府(泰国)和勃固(缅甸)之间有争议之地。有一些良港,贸易繁忙。  
桑给巴尔 Zanzibar 葡属岛屿,市镇和商站。  
齐兰迪亚 Zeelandia 荷兰在台湾的商站,从1624年开始活动,至1683年明朝军队将荷兰人逐出台湾岛为止。(齐兰迪亚中国名安平)



香料的重要性(上) 北欧在十七世纪晚期冬季养牛业发展起来以前,每年秋季都要屠宰大量牲畜,肉类则贮藏起来以备冬季食用。因此,迫切需要香料,既作佐料,又作防腐剂。将香料输入欧洲获利丰厚。在各种最重要的香料当中,胡椒(上图)在南亚许多地方都生长。肉桂基本上限于锡兰,丁香限于摩鹿加,而肉豆蔻(顶图)则限于安汶岛和班达群岛。在十六世纪,印度洋上这些货物的贸易由马来、印度、波斯、阿拉伯和葡萄牙的商人分享。在十七世纪,荷兰东印度公司武力和外交兼施,控制了最有价值的香料产地,并实际上垄断了对欧洲的香料船运。







# 俄罗斯在欧洲和亚洲的扩张

## 1462 - 1815



2 1600、1725、1815年的经济活动（上）到1600年，集中在莫斯科及其周围的工业主要是动物和蔬菜制品加工工业。到1725年，多亏彼得大帝的首创性，在乌拉尔建立了广阔的铜、铁冶炼业。到1815年，在圣彼得堡周围已兴起三分之一工业区。



3 俄罗斯在西伯利亚的扩张（下）河流有利于加速开发工作，战略要塞很快加强了这项开发。要塞建立的日期标明戏剧性的同化速度。虽然这大片辽阔的土地大部分是从原始民族那里取得来的，阿穆尔河（黑龙江）却是从中国并入的，然而根据1689年尼布楚条约归还了中国。

主人和农奴（上）从1497到1866年，俄罗斯农民被束缚在土地上。最初每年11月他们有两周自由活动。在艾杜诺夫执政时被取消（1593年）。1648年颁布取消强制农奴还逃亡农奴的一切限制。

由莫斯科大公们在俄罗斯地区东北部创建的一个国家，即莫斯科公国，不仅是注定要恢复被瑞典人、波兰人、日耳曼人、立陶宛人、西部鞑靼人和南部土耳其人夺走的土地，而且还注定要横跨整个北亚进行扩张。1462年莫斯科公国的国际地位的最显著的特点是异常孤立：由于受到近邻的敌视，它与外界接触几乎完全被切断。特别是由于它不能分享欧洲科学、文化的进步，它就相对地变得越来越落后。但到1815年，俄国已成为欧洲政治体系中强有力的参与者。

在十三世纪时蒙古人入侵之后，原由基辅统辖的俄罗斯土地分裂成东西两部分。东部臣属于蒙古霸主，在蒙古人的荫庇之下，莫斯科公国崛起统治其邻国，并最终挣脱鞑靼人的枷锁。西部构成立陶宛王国的主要部分，后并入波兰。

实力日益增长的莫斯科公国在1480年伊凡三世时终于摆脱蒙古人的统治而赢得独立。在最初，它竭力向东部和东南部扩张。1478年诺夫哥罗德已臣服于它，不久普斯科夫也被降服。1552年俄罗斯征服喀山汗国，从而打开越过乌拉尔山进入西伯利亚的道路；1556年征服阿斯特拉罕汗国，从而控制了伏尔加河通往里海的全部道路。但也有过重大的挫折。在伊凡四世（即伊凡雷帝）统治时期，在波兰和瑞典边界上进行的利沃尼亚战争，拖延二十五年之久，使国家疲惫不堪，而胜局难定；1571年莫斯科受到克里米亚鞑靼人入侵者的洗劫。

赚钱的毛皮贸易诱使富于进取精神的俄罗斯人越来越深入西伯利亚内地，直到1649年到达太平洋沿岸，俄罗斯人掌握了整个北亚。伏尔加河航道的开辟迅速增进对波斯的丝绸贸易。

1613年，即经历了伊凡雷帝和鲍里斯·戈杜诺夫 Boris Godunov 逝世后的“困难时期”之后，漫长的罗曼诺夫王朝的第一代君主米哈伊尔当选为沙皇。在十七世纪此后年代，莫斯科公国转向致力于从波兰取得的西俄罗斯地区的

恢复工作，尽管在开初时期由于早年的内乱和分裂而造成损失，在1640—1686年间却获得了重大成就：即取得了基辅和第聂伯河中部地区的土地。1654年，第聂伯河下游乌克兰的哥萨克人从与波兰结盟改为与莫斯科公国结盟，此后俄罗斯人宣布对哥萨克人的领土扎波罗热拥有所有权。

十六世纪后期和十七世纪期间，俄罗斯人的殖民活动越过奥卡河向南扩展，乌克兰人则从波兰东移进入森林草原地带。这时期这个区域许多城镇，诸如奥廖尔（1564年）、沃罗涅日（1586年）、库尔斯克（1586年）都开始作为边界的前哨而存在。

孤立依然是俄国的问题。在西方海上强国中，对俄罗斯的森林木材产品有巨大的潜在要求，但莫斯科公国却不能从中获利，因为敌对的瑞典人、波兰人和土耳其人封锁了通往欧洲的海陆交通。英国的商人们已开辟通北海的艰险的北方航道，而且伊凡四世于1584年建立了阿尔汉格尔斯港，但供俄罗斯产品输出的这个出口只能在短暂的夏季使用。彼得一世把打开波罗的海的通道作为他的主要任务。他从瑞典夺得利沃尼亚和爱沙尼亚，从而得到古港里加，并于1703年在圣彼得堡建新港。彼得一世在波罗的海方面取得的成果，凯瑟琳二世在南方也取得了同样的成就。1774年至1792年间的激烈的战争最后摧毁了克里米亚的鞑靼汗国，并使俄罗斯人接替土耳其人控制了黑海北岸、克里米亚半岛、亚速海周围及其毗连的草原。1794年在黑海建立的敖德萨港口，就象阿尔汉格尔斯对北海和圣彼得堡对波罗的海那样，很快就成为俄国输出货物的主要出口。

1772到1815年期间，俄国牺牲波兰而把自己的领土边界推进了六百英里。俄国靠1772、1793和1795年的三次瓜分波兰，获得前波兰国家的大部分领土，而在拿破仑建立华沙大公国的插曲之后，维也纳会议同意沙皇成为重建的波兰王国的国王。

十八世纪期间经济成长迅速。俄国要求赢得接近波罗的海和黑海的土地以及将帝国边界往西推入波兰境内而发动的各次战争，需要建立巨大的军火工业和拥有相应生产能力的冶金基地。彼得一世对此大有建树，主要在乌拉尔，这里铁、铜矿藏丰富，并拥有可供制作木炭的茂密而广阔的森林。彼得一世建立工厂，刺激投资，鼓励新的经营方法，并建立了一种工业农奴制的形式，俄国中部的纺织业和动物油工业继续发展，圣彼得堡还兴起一个新的工业中心。

帝国人口由于领土扩张和人口自然增长率高而急剧增长。1600年，东俄或莫斯科公国估计达一千万人，1725年达一千五百五十万人。据1811—1812年的人口普查，疆域大大扩大的俄罗斯帝国拥有四千二百七十五万人；总人口中包括欧亚两洲形形色色各不相同的民族。西伯利亚人口从1720年约五十万到1811年增长到将近一百四十万。总人口中只有百分之四是城市人口，而其中三分之一居住在圣彼得堡和莫斯科。



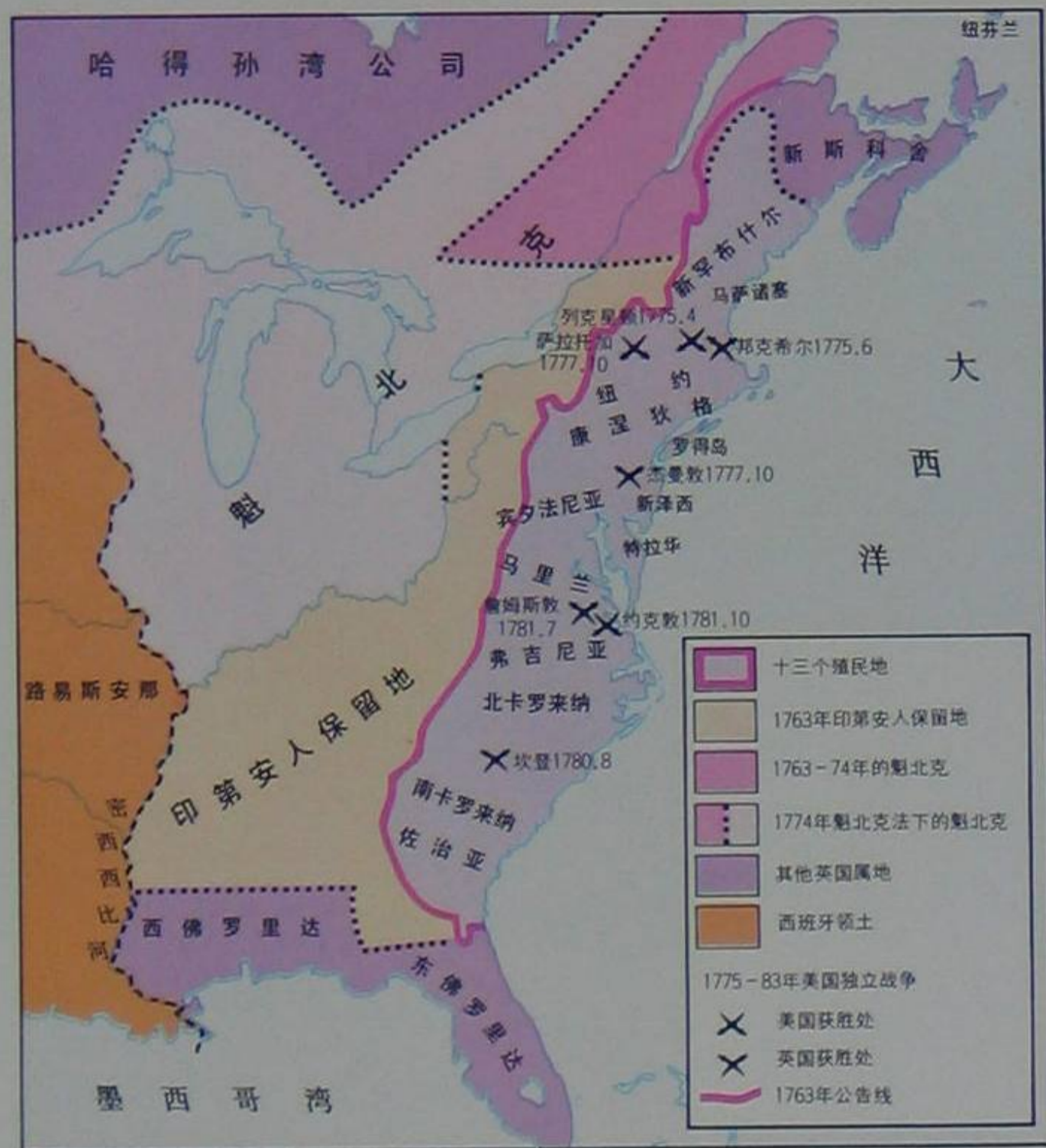






# 殖民地美洲

## 1535 - 1783



愈来愈深入西南部不毛之地和半沙漠地区,就在得克萨斯(1718年)、锡那罗亚(1734年)、新桑坦德(1746年)和加利福尼亚(1767年)组织了新的军政府。到这时为止,西班牙势力的扩张东至密西西比河,北至蒙特雷和旧金山,直到碰到从阿拉斯加沿太平洋岸南下的俄国人时才停止前进。

与此同时,法国的首批探险家如卡提,到1535年时已沿圣劳伦斯河上溯很远,从阿卡迪亚(即后来的新斯科舍)北岸荒野过大湖区,沿密西西比河东岸而下一直到墨西哥湾和新奥尔良这一新殖民据点(建于1718年),法国人在这一广阔范围内扩张它的北美领土。新法兰西寻找皮毛的捕兽者、士兵和天主教传教士们深入森林荒野,袭击印第安人,迫使他们改宗天主教,并着手建立未来的城市(1608年建魁北克,1642年建维尔-玛丽,后称蒙特利尔;1701年建底特律)。

象西班牙人一样,法国人人数既少又分布很广。赚取暴利的毛皮贸易不仅对正式殖民地化的工作起阻碍作用,而且不可避免会引起各种冲突:首先与荷兰人和他们的印第安盟友伊罗夸伊人 Iroquois 发生冲突,后来,在1644年新阿姆斯特丹(纽约)陷入英国人手之后,又与东海岸人数甚多的盎格鲁-萨克森族殖民者发生冲突。

北美的殖民发端于十六世纪八十年代不过是虚有其名,真正的重要开发始于弗吉尼亚詹姆斯敦的建立(1607年)和“五月花”船在马萨诸塞湾的靠岸(1620年)。到十七世纪末,十二个所谓“大陆殖民地”(1773年加上佐治亚)已拥有繁荣的农业、商业和渔业经济,并开始有制造业,人口约二十五万人。五十年以后的英属北美,包括其十多万黑人奴隶,几乎是英国本国人口的三分之一,单单马萨诸塞移民人数就和“新法兰西”的全部移民一样多。

英法两国争夺大陆霸权的斗争开始很早。1629年英国人首次袭击魁北克,而阿卡迪亚甚至在1700年前就易手多次。当英国在1670年开始在哈得孙湾周围富饶的狩猎场地上建立起它的显赫的毛皮贸易帝国时,英法之间的敌对加深。而这一时期在欧洲发生每次较大的战争在大西洋对岸都要发生相应的战争。1713年签订的乌得勒支和约,新斯科舍、纽芬兰让与英国,并给予哈得孙湾公司一片空地;但正是1754—1763年法国人和印第安人的战争是一个预兆,接着这次战争就变成英法两国间的几乎全球性的七年战争(1756—1763年)的一部分,这次战争终于使法国熄灭了对美洲的野心。根据1763年的巴黎条约,加拿大全部和密西西比河以东的土地割让给英国,而路易斯安那则转归西班牙,以补偿过去法国把一度属于西班牙的佛罗里达转让给英国。

于是新建起三个英国殖民地,即大体上与现在的佛罗里达州相等的东佛罗里达;沿海岸伸展的西佛罗里达;以及大为压缩的魁北克。但伦敦制定的管理和防御这些殖民地和更为广阔的新属地的种种政策,直接促成了1775年美国革命的爆发。

英国殖民者对印第安人的态度往往是首鼠两端。美洲的西班牙人乐意对印第安人采取同化政策和与印第安人通婚——因此当地的土著居民和欧印混血种人的数量扩增,尤以秘鲁和墨西哥为甚。而盎格鲁-美洲人却更热衷于采取消灭或驱逐印第安人的政策,以便为建立农庄和种植园开辟道路。1763年,英王颁令在靠近

阿勒格尼山脊地方建立所谓“公告线”,宣布此线以西的全部土地是广阔的印第安人保留地。但这条线没有任何地理现实性,难以阻止移民和土地投机者涌向西部的浪潮,而只能激起有独立意识的殖民者,从而使他们掀起的反对英国人征税和控制贸易的斗争进一步加强。到



1820年的英属美洲和美国人口 (总计1160万)

白人	900万
黑白混血种	10万
黑人	190万
印第安人	60万

黑人奴隶占优势

1768年,这条公告线已做了很大修订,开放了大片新地区,但这仍满足不了要求;1774年通过的魁北克法把新加拿大殖民地的边界重新推至密西西比河和俄亥俄河,这个法令被解释为严重有损弗吉尼亚和宾夕法尼亚的利益。这一改动与激起人们严重不满的那些强制性条例一起,帮助点燃了1775—1783年美国独立战争的导火线。

1775年4月,马萨诸塞州的列克星顿和康科德战斗开始。6月,殖民地大陆会议缔造了由华盛顿将军统率的大陆军。两天后,在邦克希尔被打败之后,华盛顿重新集合队伍,避开追击,并于1776年圣诞节成功地渡过特拉华河,由此开端赢得了一连串胜利,以1777年萨拉托加的胜利为最高潮。然而在1778年缔结法美联盟(第二年西班牙加入联盟)之后,最后胜利即已确定无疑。得到法国的军队和海上支援之后,华盛顿迫使英国人于1781年10月19日在约克敦投降。结果在1783年签订的凡尔赛和约,承认北部以大湖区域、西部以密西西比河作为新生美利坚合众国的边界。

鲁珀

新西班牙

1820年的英属美洲和美国人口 (总计1160万)

白人 900万

黑白混血种 10万

黑人 190万

印第安人 60万

黑人奴隶占优势

美国

欧洲人拓殖区的边界

国际边界

省边界

1763年公告线

印第安人领土

黑人奴隶占优势





- 法国领土
- 西班牙领土
- 葡萄牙领土
- 荷兰领土
- 俄国领土
- 到1763年为止的英国领土
- 1763年法国割给英国
- 1763年法国割给西班牙
- 1783年的美国
- 国际边界
- ..... 省边界
- 主要出口
- 殖民活动路线
- 西班牙
- 葡萄牙
- 英国
- 俄国

1800年西班牙美洲人口 (总计1690万)



1 殖民地美洲(上) 十六到十八世纪,在西半球有两个大帝国和三个相对小一些的帝国兴盛起来。其中西班牙征服者最为富有,它的金银直接或间接(通过走私贸易和海盗活动)供应这一时期欧洲大多数国家的政府;但英国同荷兰一样,靠美洲和加勒比海的贸易也大发其财,法国则衰退下来,葡萄牙仅满足于保持巴西。



# 非洲的贸易和帝国

## 1500 - 1800

1500年至1800年期间，三个主要的历史进程支配着非洲历史。其中之一是在黑非洲广大地区出现庞大的政治单位大发展的形势。在这三个世纪中，非洲人在政治和文化方面的独创成就达到顶峰。那些分布在西非苏丹地带的国家是过去更早建立的国家如加纳、马里(见第136页)的继承者。1464年，非洲最著名的国王和武功显赫的英雄之一逊尼·阿里 Sunni Ali 成为松加依族(居住在尼日尔河曲以东加奥城一带地方)的统治者。逊尼·阿里东征西讨，创建了庞大的松加依帝国，但其子即位后被一位更伟大的首领阿斯基亚大帝 Askia the Great 废黜，后者统治时期为1493年至1528年。这时期是贸易繁荣的年代，尤其是穿越撒哈拉沙漠的贸易更是如此。松加依帝国吞并了若干大商业城市，其中包括廷巴克图、杰内，这些城市也象加奥那样成为学术中心和穆斯林宗教中心。

富庶的豪萨城邦的各贸易团体和松加依、马里的被称为迪乌拉的曼迪族人的各贸易团体，对于尼日尔以南大草原和森林地带一系列国家的兴起都起过作用。这些国家即莫西—达贡巴诸国和阿坎—阿散蒂诸国。到1500年尼日利亚的两个最大国家奥约和贝宁已出现在尼日尔河三角洲以西丛林地区。正是在这些地区产生了非洲造型艺术的最佳典范，如著名的伊费和贝宁的赤陶和青铜器。

在黑非洲其他地区也存在类似的历史进程，即从会制作铁器的农业耕作者和饲养牲畜者的社会孕育出一些强大的王国。在适宜的环

境中，人畜兴旺，经济更加多样化，铜铁制品和其他器物的贸易蓬勃兴起，这一切为在更加广阔的地区建立强有力的政治控制奠定了基础。葡萄牙人于1484年到达刚果 Congo(扎伊尔)河口以南地区，就在该处内陆发现了显赫的刚果王国 Kongo kingdom。刚果盆地森林带以南地区有一系列班图语非洲国家，如卢巴、隆达王国。同样，在东非湖间的沃土上——湖区地带——也有一系列国家成长起来，其中最著名的是卢旺达和布干达。另一个繁荣地区是现今的罗得西亚高原，在津巴布韦地区建立了一些王国；葡萄牙人和早期欧洲人所熟知的姆韦内穆塔帕 Mwenemutapa 帝国，它的中心位于现在的索尔兹伯里的东北地区。在这些大王国中间，在南部非洲广大地区还居住着许多部族，它们也慢慢地形成若干不惹人注目的小国。

津巴布韦的最早占有者可以追溯到公元四世纪左右早期铁器时代的农民。公元十世纪它又被经营金、铜贸易的部族占领。两百年以后，津巴布韦开始采用石建筑，后来发生了一场大火，大约从十四世纪中叶以后，又得在旧址上重建津巴布韦。现在这些虽已成为一片废墟，仍给人以深刻的印象，并赋予罗得西亚以津巴布韦这个非洲名字。座落在河谷中的一座巨大宫殿，有一扇三十多英尺高、用修琢过的石料砌成的环形围墙。在俯瞰宫殿的山丘上屹立着一座巨大的庙宇或卫城。津巴布韦是一个强大的商业国家的政治和宗教的中心，它与中国这样遥远的国家都有着贸易联系。

第二个主要的历史进程是伊斯兰教的继续扩张。不仅北非完全伊斯兰化，而且在1500年至1800年期间，伊斯兰教还巩固了它在苏丹地区的地位，进一步往南扩展，直抵东非海岸。在非洲之角，起先是基督教的埃塞俄比亚与沿岸的穆斯林诸国特别是阿达尔国之间的贸易竞争，后来变成了一场旷日持久的剧烈的宗教和

1 贸易和帝国的发展(右) 从1500年到1800年的三百年间，非洲的历史过程是沿着既定路线和新途径同时发展的。早在罗马时代以前就已形成的地中海与非洲苏丹地区的相互影响，随着伊斯兰教更深入赤道非洲而继续发展着。非洲人的国家和文化——一般是在内陆深处——也继续发展，一般是平缓地发展，但有时却非常有活力。然而，非洲许多地区日益受到西欧国家的经济影响；非洲沿海各族则在政治和经济上均受影响。

政治冲突。阿达尔苏丹艾哈迈德·格兰在十六世纪二十年代中发动一场猛烈攻击，穆斯林军队推进到埃塞俄比亚的腹地。这个精疲力竭的基督教帝国后又遭到来自南方和东方的加拉族异教徒的入侵，加拉人并且定居在埃塞俄比亚，阿达尔实际上也是一样。与此同时，1517年奥斯曼人征服埃及的马木留克人，后来奥斯曼的控制又扩展到黎波里和突尼斯；阿尔及尔处在效忠奥斯曼的海盗的统治之下。只有摩洛哥仍保持独立，在这个时期的多数时间里都受沙里夫王朝诸派系的统治。十六世纪北非沿岸广大地区都成为基督教国家(特别是西班牙和葡萄牙)与奥斯曼帝国和摩洛哥之间旷日持久的宗教和经济冲突的场所。1590年摩洛哥在鼎盛时期入侵松加依帝国，并在苏丹地区建立一个保护国。这次入侵破坏了苏丹整个地区的经济生活。到十八世纪初，由于掀起了一场伊斯兰教皈依运动(这场运动在十八世纪九十年代伟大圣战中达到最高潮)，穆斯林西非的政治和商业走向复兴。

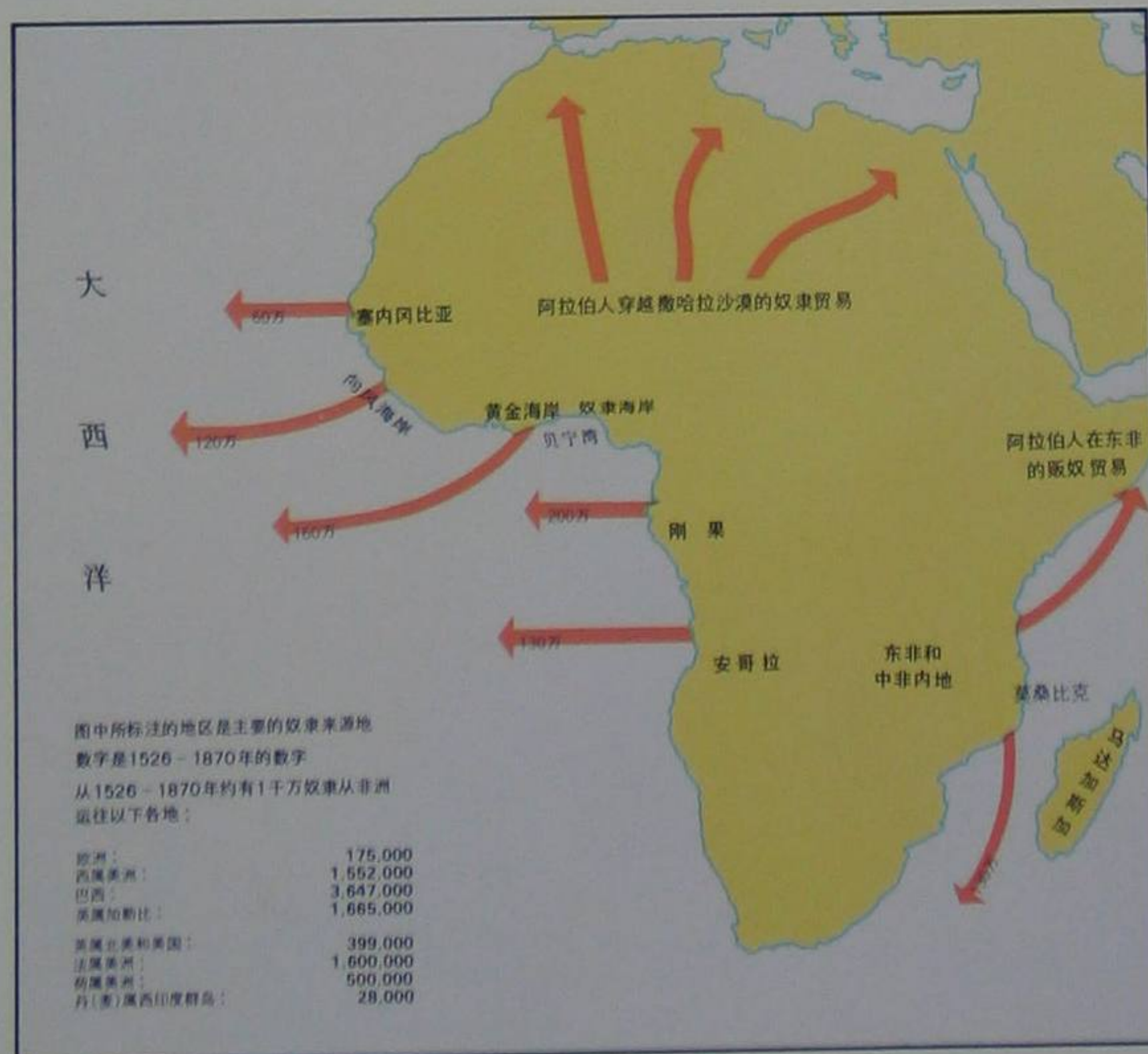
第三个巨大的历史运动是从非洲向新大陆贩卖人口的贸易。非洲西海岸的葡萄牙探险家开创了这项可怕的贸易(见第150页)；但荷兰、英国、法国和其他欧洲国家随即加入，并在沿岸设置商站。从大约1450年至1870年的四百年贸易中，有一千万以上的非洲人被运往美洲，先从整个西非大陆地区(南边最远到安哥拉)运往，十九世纪又从东非和马达加斯加的许多地方运往。与此同时，非洲奴隶也被运往撒哈拉沙漠，并从东非运往穆斯林世界。

关于这个大规模的人口强迫变动的后果引起热烈的辩论。一些从事此项贸易的非洲国家肯定提高了政治上的重要性并攫取了权力，阿散蒂、达荷美和贝宁即属于此类国家。欧洲奴隶贩子及其国家肯定也从此项活人的买卖中获得巨利。而美洲之所得肯定正是非洲之所失，但所有这些得失都是难以数计的，而不论得失都不能无视对奴隶本人所施加的残暴和侮辱。在十九世纪废除奴隶贸易和解放奴隶以后，新大陆黑人形成的许多思想，如“黑人权力”的概念，就都变成了现代非洲民族主义的基本组成部分。

尽管奴隶贸易的阴影笼罩着本时期非洲历史的许多方面，到1800年，非洲各民族还是取得了政治上和文化上重大的进步。非洲大陆的大部分仍然保持独立而不受外来控制，虽然不是不受影响。只有北非若干地区，西非的一些分散的商站、葡萄牙人的少数据点和荷兰东印度公司在开普的移民地(建立于1652年)是被外国人占领的。其他地方，特别是在内陆，政治和社会仍按非洲自己建立的模式发展。



2 奴隶贸易的发展(下) 十五世纪有几百个奴隶从西非运往欧洲和大西洋岛屿。从十六世纪二十年代起，欧洲人开始把奴隶运往新大陆。十八世纪，大西洋奴隶贸易达到最高潮，运往美洲的奴隶达六、七百万人；1870年奴隶贸易始告结束。



伊费雕塑艺术(上) 在非洲诸王国的黄金时代，各种艺术形式特别是雕塑艺术兴盛。最卓越的非洲雕塑艺术中有一些产生于伊费和贝宁的森林王国(在今尼日利亚境内)。伊费的赤陶和青铜头像开始制造于十三世纪，它的艺术传统延续数百年之久。在贝宁附近，十六世纪和十七世纪制作的青铜雕塑，与伊费的精美的、具有自然主义风格的人像相比，显得更加粗犷有力。





1492年西班牙征服伊比利亚半岛上穆斯林最后一块飞地  
格拉纳达

阿尔及尔 1516年隶属于奥斯曼帝国  
的黎波里

埃及 1517年奥斯曼征服

西班牙 葡萄牙

格拉纳达1492

卡斯卡尔比尔1578  
摩洛哥人打败葡萄牙人

撒哈拉沙漠

摩洛哥征服苏丹

苏丹

莫西族国家 (15世纪)

豪萨族国家

尼日尔河

刚果河

西非—葡萄牙人15、16世纪到达，荷、英、法于17世纪到达。

埃塞俄比亚 (16世纪)

索马里人

加拉人

布尼奥罗

布干达

安科桑

卡拉圭

卢旺达

布隆迪

吉库尤人

马林迪

蒙巴萨

奔巴

桑给巴尔

科摩罗群岛

莫桑比克

克利马内

苏法拉

罗兹维

开普

科伊桑人

索托人

恩古尼人

好望角

**黄金海岸**

阿克拉

埃布瓦

塞拉利昂

利比里亚

科曼群岛

阿克拉

埃布瓦

塞拉利昂

利比里亚

科曼群岛

蓝色箭头：部族迁移

绿色箭头：至1800年伊斯兰教向南扩展最远的界限

浅绿色箭头：伊斯兰教的扩展

棕色箭头：商路

粉色箭头：16世纪西班牙人在地中海从海上进攻阿尔及尔、突尼斯。

浅蓝色箭头：葡萄牙人从海上进攻摩洛哥。

深蓝色箭头：葡萄牙人沿非洲西海岸航行，从1497年7月8日至1499年8月29日达·伽马驶往印度的航行。

欧洲人的沿岸殖民地

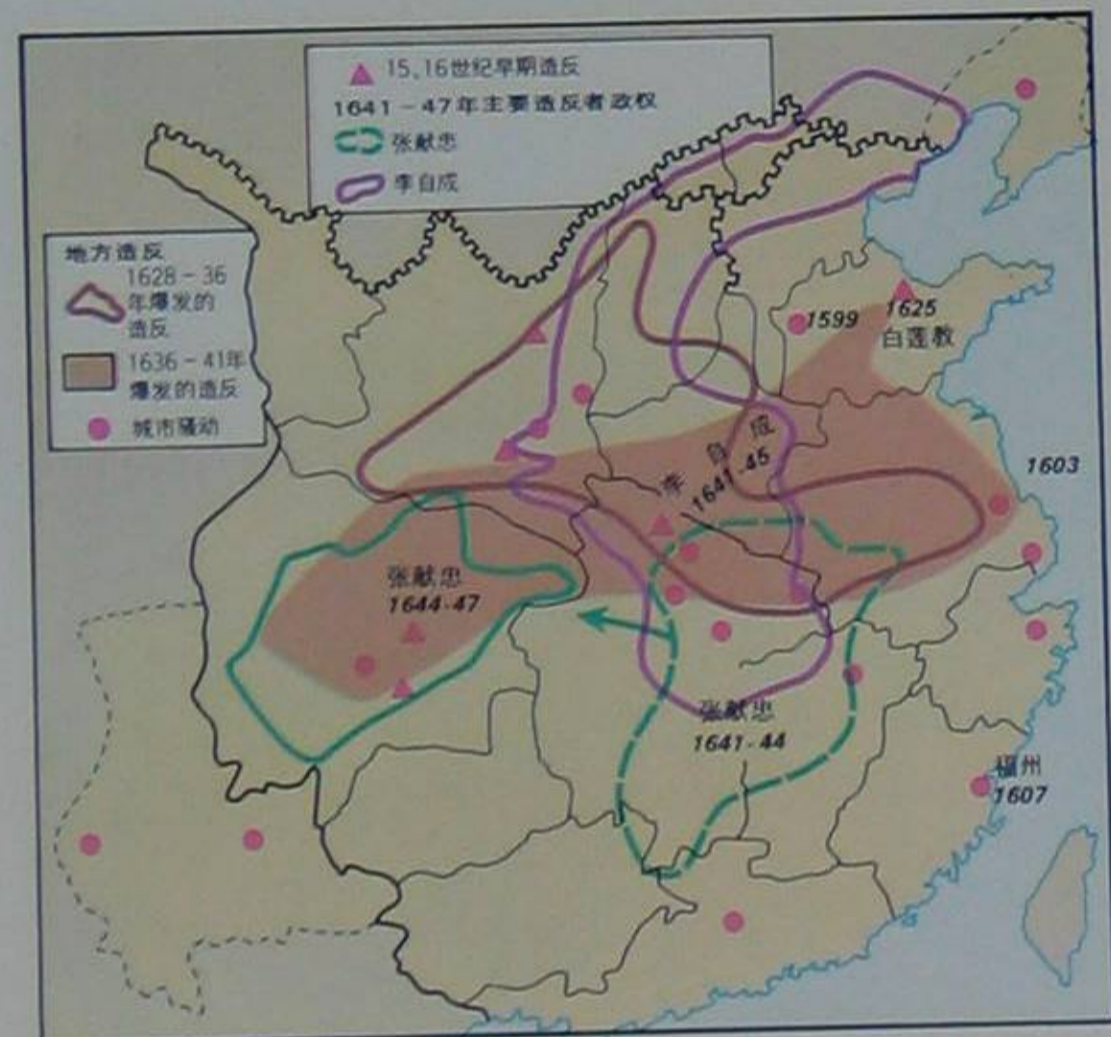
● 荷兰	● 奥斯曼
● 法国	● 英国
● 葡萄牙	● 西班牙
● 丹麦	● 勃兰登堡

荷兰东印度公司于1602年建立开普，白人殖民地逐渐向内地扩展。1798年英国占领开普。



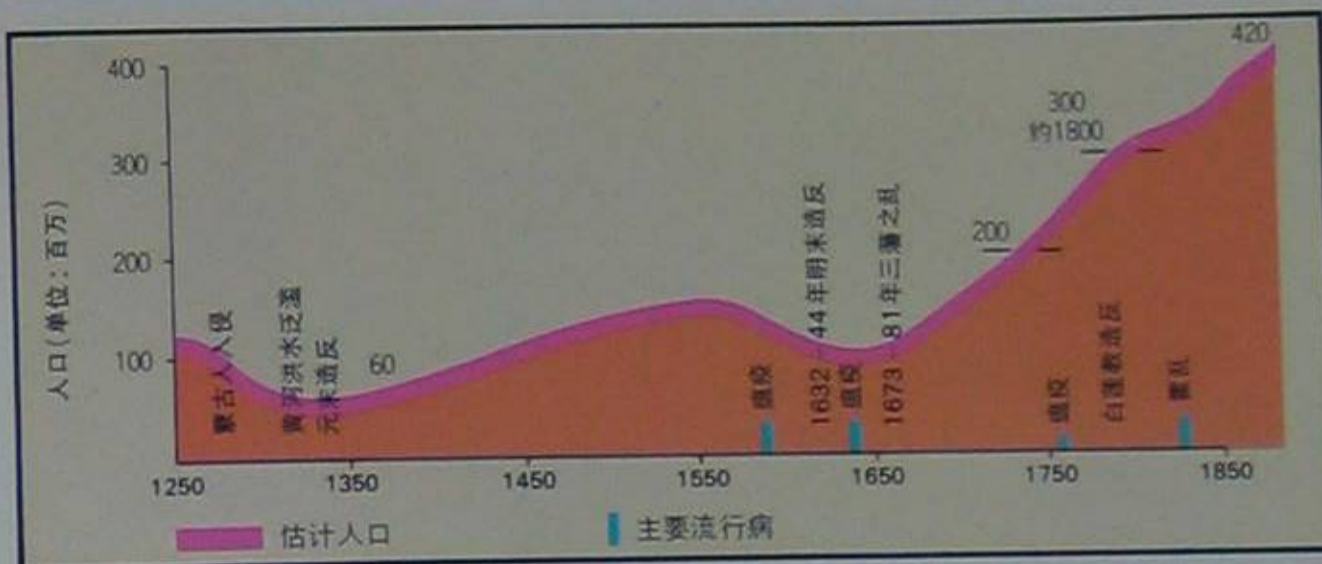
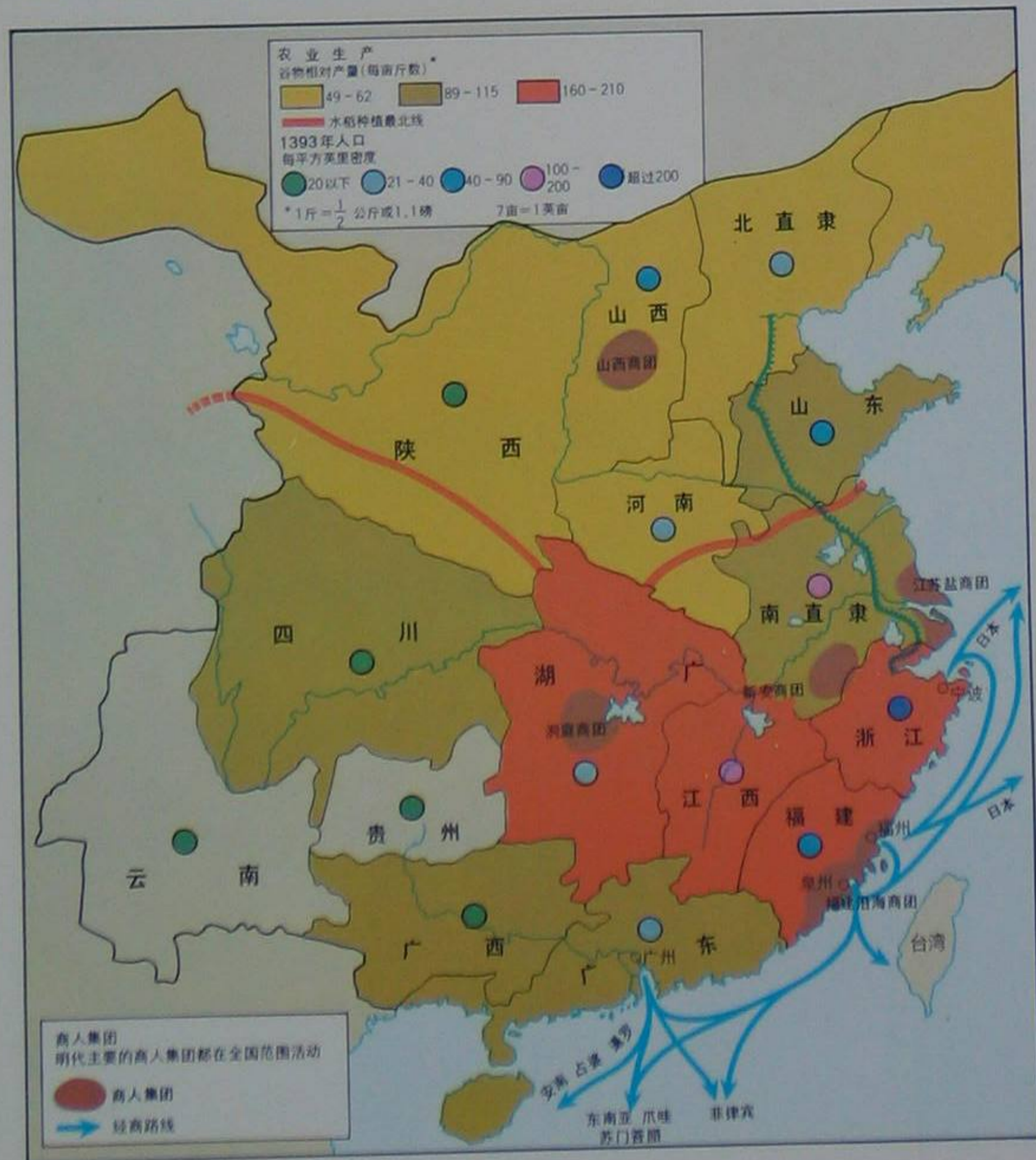
# 明代的东亚

## 1368 - 1644



**4 日本内战的世纪 1467—1590年(上)** 十四世纪三十年代镰仓幕府建立的强有力的中央集权政府被摧毁,被取得支配地位的新兴军事家族足利氏所代替,一直到1400年这个家族衰落时为止。应仁之乱(1467—1477年)开始了封建主混战的世纪。地图表明1560年前后日本这个国家政治上分崩离析的情况;到1590年,织田信长和丰臣秀吉逐步重新统一日本,为1603年建立的强大的德川幕府铺平道路。

**3 明时期的造反(左)** 十五世纪期间,农村灾荒引起多次造反,这些造反大多爆发在中国的中部和东南部。十七世纪初,由于税收和经济压力,许多大城市爆发起义,而从十七世纪二十年代起在中国中部和北部发生大量的农民造反。十七世纪四十年代,李自成和张献忠两个造反者成为建立新王朝的竞争者。



蒙古人使中国遭到巨大破坏,特别以1241年前征服中国北部期间为甚。大量土地荒芜,城市和工业也大遭破坏。死亡人数难以数计,更多的人则沦为奴隶。1279年后,蒙古人在中国南部的残暴统治略有缓和。但在蒙古(元)朝(1280—1367年)统治期间,中国人遭到无情剥削,生产率下降,商业凋敝。从1354年往后,人民的不满进发为造反的浪潮。在1354—1359年间,东部平原特大水灾加深了人民的苦难,在浙江、长江流域、山东和河南等地爆发了几次大造反。造反领袖之一的朱元璋逐渐翦灭群雄,于1368年建立明朝,定都南京,至1387年完成对整个中国的征服,1388年蒙古人被最后击败。

直到十四世纪末,明朝忙于恢复正常生活。首先是振兴农业,重建大量的水利和排灌工程,大规模重新植树造林,向北部毁于兵燹的地区大量移民。并曾试行打破大地主的权力和鼓励小农。明朝不象宋朝那样着重依靠贸易和商人作为岁入的来源,而是回复到依靠农业为岁入的古制。并试图恢复古来的军队自给的办法,设置一个世袭的军户阶级,使之定居在边境和其他战略地点的“军屯”之内。修筑一条新的运河系统连结北京和长江流域,并于1421年迁都北京。

1393年,中国人口刚超过六千万人,较宋末少百分之四十。随着和平和内部安定,人口又开始增加,到1580年约达一亿三千万人。虽然十六世纪后期和十七世纪四十年代因时疫流行而人口锐减。改进的农业技术使中国能养活增长的人口。引进了新作物,棉花在元代即已普及,在长江流域和江苏北部被广泛种植。高粱在干旱的西部和西北部成为普通的谷类作物。十六世纪和十七世纪,西班牙和葡萄牙商人到达中国海岸并引进更多新作物,甘薯、玉米、花生、爱尔兰薯和烟草,这些作物能在不适合传统作物的土地上生长。

明政府对商业持否定态度。它取消使用纸币,因蒙古人曾滥发纸币而严重破坏了经济。明朝由政府垄断了一些重要工业。然而工业却兴旺起来,长江三角洲的大城市南京、苏州、无锡、松江和杭州成为主要的工业中心,特别是纺织业的中心。这些城市靠大运河从北方和靠长

**2 明代的经济(左)** 中国的丝绸、棉织品和瓷器在马尼拉与来自新大陆的西班牙白银进行交换;茶从十七世纪初经荷兰商人转贩到欧洲。中国从日本输入白银、香料、硫磺、檀香木和铜。





明代自海上的入侵(上) 这幅入侵安南(北越)图的细节表明,明朝是拥有干涉遥远国家事务能力的实力可观的海上强国。

人口的变动(左) 明初,中国依然承受蒙古人统治的恶果之苦。特别是北方的人口剧烈下降。随着重建的扩大,人口稳步上升,农业生产率有较大提高。十六世纪八十年代和十七世纪四十年代却因时疫流行,许多地区人口再次下降。

江从湖南、湖北得到谷物和皮棉的供应。因自给的军屯很快衰落,还需输送大宗货物供给北京和北部边防戍军。为了经营此项大宗买卖而兴起了若干个强大的商人集团(见地图2)。十六世纪后期,用于支付中国大量出口的茶、丝、瓷器等货物而从新大陆流入的白银,刺激了商业的发展。

明朝取消了宋朝许多改革而恢复到唐朝的制度。改制简化,主要是通过“缙绅”这一新的社会集团来统治广大居民,缙绅通过考试制度而取得不同等第,虽不充任官职,其身分却与官吏同等。新制度不鼓励改革并过分集权,丞相被废置后一切皆取决于皇帝一人。

最初,明朝推行侵略性的对外政策。在北部边远地区进行反对蒙古人的战役,1392年,

朝鲜重行恢复藩属地位,1407—1427年占领安南并进行一系列大规模海上征讨(见第146页),把中国人的权力扩展到新的极限。这些冒险活动耗费极大,在1449年试图入侵蒙古以皇帝被俘而告终之后,明朝转而采取防御战略。十六世纪时,明朝经常感受到来自俺答汗(1550—1573年)恢复起来的蒙古人力量的压力以及来自海上的压力。倭寇经常骚扰沿海,并在1550年以后入侵沿海地区,还沿长江上溯,攻打主要城市。葡萄牙人相形之下只是较小的刺激力量,于1514年第一次出现并从1557年起长久定居澳门。

1590年,日本经过一世纪的内战和政治分裂后得到重新统一,从此倭寇的威胁减少。但日本的复兴却带来了新的危险。1592年,丰臣

秀吉时期,日本人入侵朝鲜,中国人不得不派遣大军援助朝鲜。1597—1598年日本人又一次远征朝鲜,这次远征再次造成可怕的破坏,并使中国人再次深深卷入。

这些重大威胁与明政府的衰落相伴而行。1582年后,皇帝不理朝政,甚至拒不接见大臣。大权旁落于宦官手中,宦官们还统率军队和特务,恐吓官吏,鱼肉百姓,横征暴敛。改良派的官吏们企图反抗宦官,结果导致清洗和党争。

明朝以前曾屡遭叛乱的骚扰。在1448—1449年间,福建和浙江的一次起事造成一百万人的死亡。1627年以后,西北地区因连年作物歉收而激起一系列叛乱运动。到1636年为止,造反席卷中国中部、北部和西北部的许多地区。争夺政权的主要人物是张献忠和李自成。张在四川建国前蹂躏了东部平原和长江流域,李自成则活动在陕西、湖北和河南一带。李自成为1644年攻下北京,明朝的末代皇帝自缢而亡。但李自成建立新王朝的野心由于满洲人的干涉而受挫。满洲人早在十七世纪前期即借助于汉人变节者在辽东建立为一个强国。

1 明代 是随着新政权在中国本部及西南地区统治的确立而开始的。西南地区最先由蒙古人并入中国版图。十五世纪上半叶是积极扩张的时期,浩大的海上航行,入侵蒙古和越南。此后,明朝中国转入守势,沿重建的长城部署大量军队以资防御。十六世纪的明朝苦于力量复苏的蒙古人和倭寇的攻击和骚扰。1517年第一批西方商人出现在中国海岸。





# 穆斯林势力的复兴

## 1520—1639

穆斯林势力的复兴(右) 1520—1526年间穆斯林势力急剧扩张。在西方,奥斯曼土耳其人从陆上推进到匈牙利,从海上推进到西地中海;在东方,莫卧儿人侵入印度。1526年多瑙河畔莫哈奇战役和北印度帕尼帕特战役的重大胜利,标志着征服事业发展的顶点;此后是一个稳定、巩固、徐缓地扩张的时期。这个时期到十六世纪九十年代结束,这时汹涌的造反浪潮削弱了这两个征服国家的力量。



十六世纪上半叶是近代早期三个主要的穆斯林国家——奥斯曼帝国、波斯萨菲王朝创建的国家、印度莫卧儿帝国——的鼎盛时期。十六世纪中叶,这三个国家占领和控制了一条宽阔的陆带和海带,从摩洛哥、奥地利和埃塞俄比亚的边界一直伸到中亚的边缘、喜马拉雅山山脚和孟加拉湾。中亚的广大地区则处在另一个新崛起的突厥王朝的乌兹别克人的占领下。克里米亚和伏尔加河上的喀山、阿斯特拉罕仍然存在汗国和穆斯林统治者。在古代丝绸之路通过的塔里木盆地、吐鲁番绿洲这些遥远的地区,汗国和穆斯林统治者也存在了许多世代。所有这些国家都是由操突厥语、具有强烈军事性质的穆斯林王朝建立起来的。除了波斯萨菲国家属于唯一的然而重要的例外,所有国家都坚定信奉伊斯兰教正统逊尼派,而萨菲国家则笃信什叶派伊斯兰教,这种情况在整个十六世纪和十七世纪初期在萨菲国家与邻国奥斯曼和乌兹别克之间不断地引起激烈纷争,并断断续续地发生战争。

奥斯曼土耳其人在十五世纪的扩张已如上述(见第138页)。到穆罕默德二世逝世时(1481年),他们已经征服君士坦丁堡并囊括巴尔干。此后,在伊斯梅尔一世 Ismail I (1500—1524年) 统治下,波斯突然复兴把土耳其人引回亚洲。伊斯梅尔于1514年被击败,叙利亚和埃及于1516—1517年被征服。苏莱曼一世 Suleiman I (1520—1566年) 继位,恢复对欧洲的进攻。在莫哈奇战役(1526年)以后,蹂躏匈牙利,围困维也纳(1529年);但波斯仍维持独立。然而,奥斯曼帝国由于拥有征服埃及时攫

得的财富的支持,毫无疑问是当时最强大的穆斯林国家,可以与当时的中国和哈普斯堡帝国相抗衡。在苏莱曼统治的早期,苏丹治下的臣民也许有一千四百万(此时西班牙有五百万居民;英国有二百五十万居民)。伊斯坦布尔城的人口在奥斯曼征服时不超过四万人,如今增加了十倍;奥斯曼和欧洲的作家都同样证实了伊斯坦布尔城拥有杰出的公共工程,宏伟的帝国清真寺给人以难忘的印象,行政、慈善和教育机构都井井有条。欧洲的精明的观察家如神圣罗马帝国皇帝的大使布斯伯克,对奥斯曼国家的秩序和宏伟规模、奥斯曼军队的实力和纪律,都备加称赞和格外关注。

在新王朝统治下的波斯,艺术、建筑和贸易再度复兴,欣欣向荣,在阿拔斯一世 Abbas I 在位时期(1587—1629年)达到顶点。这时在印度,一位中亚的冒险家巴布尔 Babur 于1504年

苏莱曼一世在莫哈奇(右) 这幅画面生动描绘了十六世纪上半叶奥斯曼军队的军威、阵容和纪律。苏莱曼周围簇拥着他的维齐尔(宰相)、武士骑兵、近卫步兵,此外周围还环绕着莫哈奇战役被击败的匈牙利人的首级。



在阿富汗掌握了权力,1526年推翻了衰弱不堪的德里苏丹,创建莫卧儿帝国。这时期印度在文化方面也是一派繁荣景象(见第172页),在阿克巴 Akbar 在位时期(1556—1605年)臻于极盛。穆斯林的势力之大和影响之广,虽然远远超过了当时的欧洲,并且有时造成对基督教的直接威胁,但它的背后却隐藏着若干裂缝。最严重的是逊尼派的土耳其与什叶派的波斯之





中海和印度洋分别抗击西班牙和葡萄牙的海上力量,保卫伊斯兰的任务,但在这两个海域他们都未获成功。在地中海1571年奥斯曼在勒潘多 Lepanto 战败,使得他们的行动被限制在地中海东部地区(见第186页);在印度洋,虽然他们于1513年挫败了葡萄牙人夺取亚丁的企图,但他们粉碎印度洋海域葡萄牙势力的努力,却于1509年和1538年遭到决定性的失败。

1538年也许是奥斯曼最后一个“吉祥之年”,这一年奥斯曼苏丹的陆军和舰队在一个季度里就迫使摩尔达维亚沦为属国,在普雷维扎击败了基督教国家的指挥拙劣的舰队,并出现在第乌城下攻击葡萄牙人。在苏莱曼统治的最后二十年,在匈牙利对哈普斯堡王朝的战争和波斯边界对萨菲王朝的战争都开始失去势头。在十六世纪后半叶,在对萨菲王朝的两次长期战争(从1578年至1590年和从1603年至1619年)和对哈普斯堡王朝的战争(1593-1606年)中,奥斯曼在东方得到的是来之不易的、暂时的征服;在西方得到的是北匈牙利的寥寥无几的城堡。但在这几场战争中,帝国的元气大伤,按传统惯例应征的统治阶级和军队都精疲力竭。到十七世纪初期,战争状况的变化、1584年以后的通货膨胀、人口增长的难题、经济衰退、边界停止扩展,这一切使奥斯曼帝国面临重重内部危机。

在波斯,十六世纪后半叶,阿拔斯一世一改萨菲王朝政治羸弱的局面,但1629年他死以后,萨菲王朝又进入衰落时期,直至最后灭亡。

同样,印度在阿克巴时期的行政改组和宗教试验未能解决莫卧儿王朝统治印度所面临的种种问题,十七世纪莫卧儿王朝扩展到南部非穆斯林地区,这些问题就更加严重化了。

在穆斯林世界的边缘地区,这个时期发生的种种变化才是最不祥的兆头。在海洋上,葡萄牙人环绕非洲的航行,以及他们扼杀当地人的印度洋地区贸易的企图,并没有为奥斯曼所忽视;作为马木留克的继承者,奥斯曼在十六世纪至少能够牵制住葡萄牙人。然而,由于英国人和后来荷兰人的到来,这个地区出现了比葡萄牙人在经济上更强大和政治上更残酷的势力。在此后十七世纪的年代中,他们的作用与日俱增。与此同时,在北方,到十六世纪中叶作为蒙古帝国的继承者的那些穆斯林国家,大部分已进入衰败阶段的后期。在1552年和1556年,喀山和阿斯特拉罕汗国相继被莫斯科公国兼并。这使俄罗斯力量出现在伏尔加河河口,从而在奥斯曼与乌兹别克之间插入一根楔子。另一方面,金帐汗国的另一个继承国克里米亚汗国还继续存在,并时常成为被奥斯曼利用的有价值的军事附庸,同时利用它作为封锁黑海的一道屏障,以隔开北方的敌对的基督教国家——先是波兰,往后越来越针对莫斯科公国。到十七世纪二十年代,哥萨克掠夺者出现在黑海,蹂躏了黑海沿岸。在不到一百年时间内,伊斯兰世界从进攻转入防御,十六、十七世纪时令人望而生畏的庞大无比的伊斯兰帝国,却未能过渡进入现代世界。

间争斗不休,造成了穆斯林世界的分裂。如同奥斯曼与法国联盟反对哈普斯堡一样,波斯也联合奥地利反对土耳其。这种教派分立造成互相削弱的后果自不待言。其次,穆斯林帝国基本上是大陆帝国,当葡萄牙人出现在迄今是穆斯林的内湖即印度洋的时候(见第158页),它们无法对付。在征服埃及以后,奥斯曼担负起在地

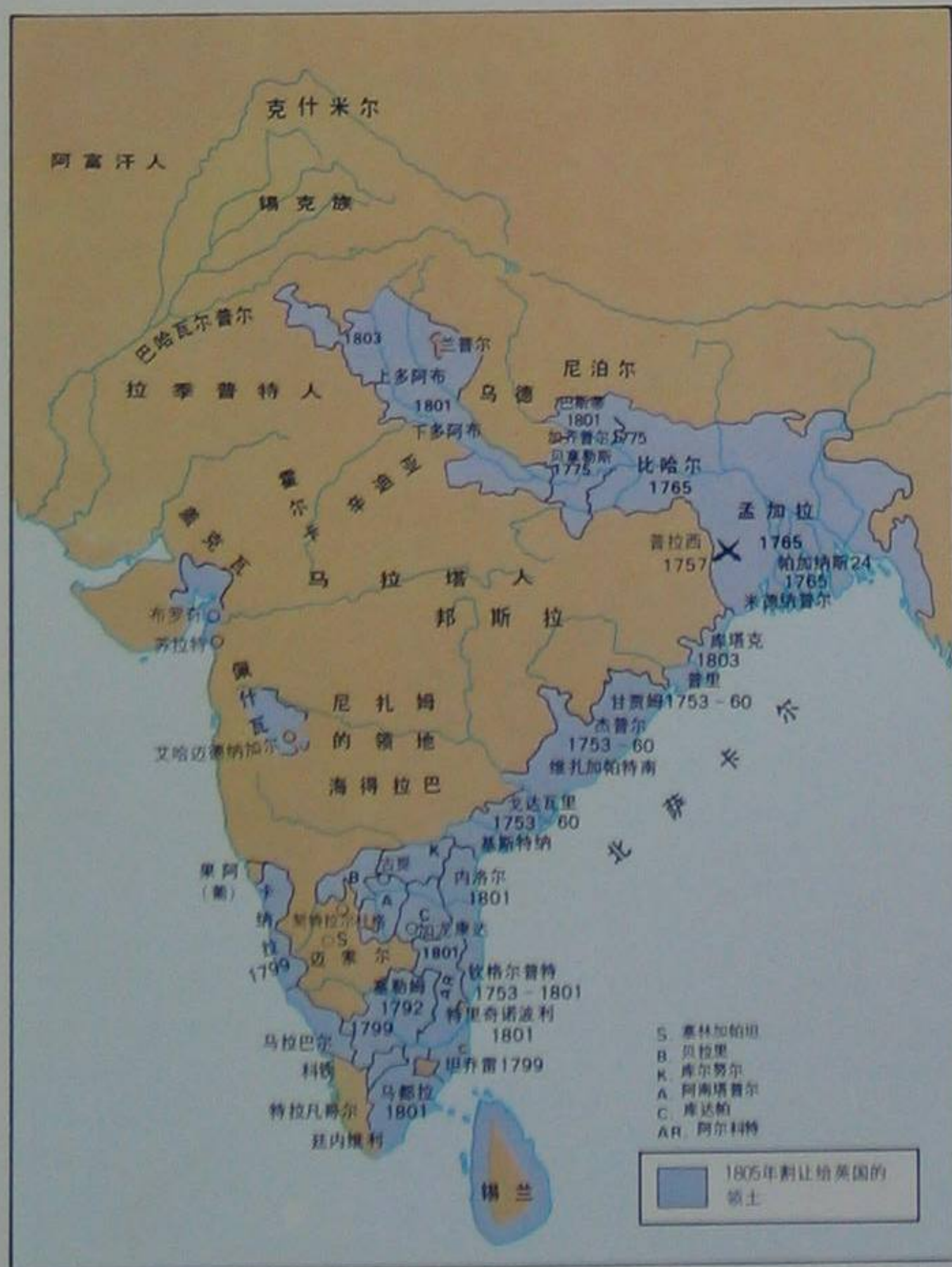


# 莫卧儿帝国和英国势力在印度的增长



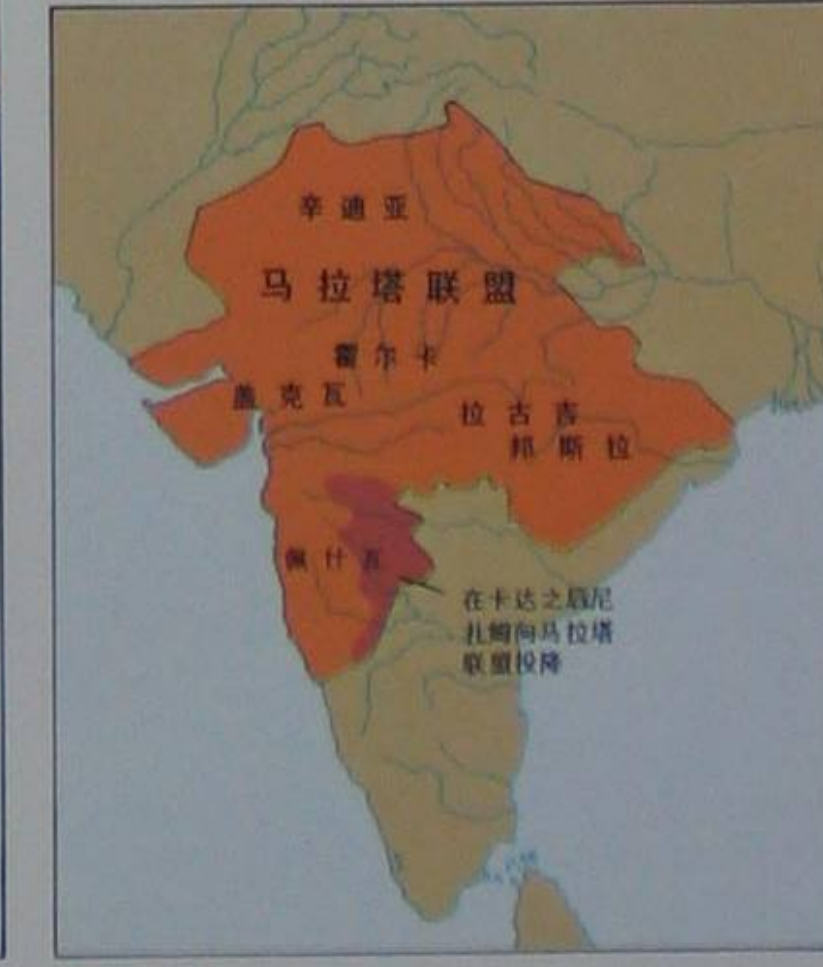
2 莫卧儿印度：经济产品和贸易(上) 孟加拉、古吉拉特和科罗曼德的纺织品是印度的主要出口，还有糖运至日本和波斯，胡椒和硝石运至欧洲。主要进口为金银。

3 迄1805年英国势力的增长(下) 和1795年时的主要马拉塔国家(右下) 提普在塞林加帕坦去世后(1799)，对英国权威的仅有的重大障碍是马拉塔人，他们在1805年获得很大成功。



巴布尔——铁穆耳的五世后裔于1523年从阿富汗进入印度，1526年取得帕尼帕特战役的胜利，建立了莫卧儿帝国，但经历了一段时间才得以巩固帝国的基础。他死后，莫卧儿人被希尔·沙阿 Sher Shah 领导的南比哈尔的阿富汗人驱逐。莫卧儿人为恢复自己的统治，进行了一次新的规模浩大的入侵。巴布尔的孙子阿克巴(1556—1605年)出色地巩固了这次入侵的成果。这时帝国的疆域东至孟加拉，南抵哥达瓦里河，远及克什米尔、俾路支斯坦、信德和古吉拉特。大部分拉季普特王公成了它的藩属。帝国被划分为许多省，由一个新的官僚阶级即曼沙布达尔 Mansabdars 统治。曼沙布达尔是按照希尔·沙阿首创的一个等级森严的军事体制。实行统一化的税制，宽容地对待非穆斯林广大群众，都有助于培育文明，使得这一时期成为印度文明史上最繁荣昌盛的时期之一，特别是在绘画和建筑方面是如此。阿克巴在位时期被认为是印度史上的黄金时代之一。不象他的后代由于他和拉季普特王公联姻的政策而成为半印度人，他在印度完全是一个外来人。但是，他充分意识到在生活和文化上与自己征服的国家融为一体的重要性。人民欢呼“德里的统治者跟宇宙之主一样”，这证明群众热情接受他的仁慈的专制统治。他的宫廷中的艺术家和学者在人民的想象中唤起神话中有“九颗珍珠”的维克拉马迪蒂亚宫廷的盛世荣光。莫卧儿的纤细画派把波斯画法和拉季普特画法的传统熔于一炉，受到他的赏识而勃兴起来。他在法特普尔·西克里用红砂石修建的首都同样鲜明地表现出印度教和伊斯兰教建筑传统的综合。在他的孙子沙杰汉 Shahjahan 一泰姬·玛哈尔(陵) Taj Mahal 的建造者统治时期，这种新风格的发展达到了顶点。

阿克巴的后人继承了阿克巴不断追求领土扩张、特别是向南方扩张的方针。沙杰汉在位时期(1627—1656年)增加了新的领土。奥伦泽布 Aurangzeb 靠兄弟自相残杀的战斗夺得王位，在他的统治时期(1656—1707年)莫卧儿的疆域达到最大限度。他兼并比贾普尔和戈尔孔达，一度占领阿萨姆，还从阿拉干夺取了吉大港。但是，在南方的扩张，引起了新兴的印度教势力马拉塔人的抵抗。马拉塔人在西瓦吉 Shivaji(1627—1680年)领导下，在可干沿岸地区建立一个独立王国，前哨据点伸到科罗曼德海岸和迈索尔。1689年处死西瓦吉的儿子并不能阻止马拉塔人的劫掠。这时，宗教压迫和行政腐败激起各方面的反对。一直到1700年，马拉



塔人不断劫掠德干和东方各省。原先的拉季普特藩属举兵反叛。首都附近的锡克教徒、阔底人和萨特纳米教派也都群起叛乱。

在先前的莫卧儿一百五十年的和平繁荣中，对外贸易吸引了新的、势力日增的欧洲商人前来印度。继1498年瓦斯科·达·伽马第一次在马拉巴尔海岸登陆后，寻找香料的葡萄牙人很快就取得果阿、达曼和第乌岛等地区。他们力图从这些地方垄断香料、布匹的贸易，并垄断去麦加朝圣的香客航路。在十七世纪中，恶名稍逊的荷兰、英国、法国和丹麦诸国的公司参加了这种活动。所有竞争者都渴望建立海岸贸易中心，向远至日本和新大陆等地的市场输出纺织品、食糖、蓝靛和硝石。

奥伦泽布死后不久，乌德、德干和东方各省事实上独立，仅仅保持对德里的名义臣属。西瓦吉王朝的佩什瓦 Peshwa(名义上是首相)们统治着一个由马拉塔首领们——辛迪亚、盖克瓦尔、霍尔卡和邦斯拉斯组成的联盟，疆土深入印度北部、西部、中部和东部。在南方，迈索尔在海达尔 Haidar 和提普 Tipu 领导下发展成为一个强大的势力。十八世纪末，莫卧儿皇帝不过是辛迪亚手下的傀儡。这时马拉塔人看来已注定要继承莫卧儿人的统治地位，然而这个希望在1761年第三次帕尼帕特战役中被完全粉碎，在这次战役中，阿富汗的艾哈迈德·沙·阿卜达里 Ahmad Shah Abdali 决定性地击败了佩什瓦的军队。

奥地利王位继承战争(1740—1748年)期间，英法两国的贸易公司在卡纳蒂克沿岸地区发生了武装冲突。在当地统治者尼扎姆死后，这个冲突发展为公开的战争(1744—1763年)，结果，英国获胜，法国在印度的野心破灭。1757年，罗伯特·克莱夫 Robert Clive 在普拉西战役的胜利使东印度公司有效地控制了比哈尔、奥里萨和孟加拉(东印度公司在1640年即已在该地建立它的加尔各答新贸易中心)。到1768年，英国人才从尼扎姆手里取得北锡尔卡斯。1775年又从乌德夺取贝拿勒斯和加齐普尔。但是英国的最高统治地位只是在跟马拉塔人和迈索尔人进行了一系列胜负不定的战争之后才确立起来。然而公司占有的地盘日益扩大，在1792年打败提普和1799年他死以后尤其是这样，在十八、十九世纪之交，已把马拉巴尔海岸和科罗曼德连成一片。

在英国，1773年“改革法”和1784年小庇特的“印度法”就已把这些新取得的印度领地置于英国议会的牢固控制下(并导致了孟加拉首任总督沃伦·黑斯廷斯的弹劾)。这时，在威灵顿公爵的兄弟理查德·韦尔斯利 Richard Wellesley 统治下，这些领地将要合并在一起形成帝国的开端。

拿破仑在欧洲的战争给了韦尔斯利以自由行动的机会。他迅速打败印度王公中最有实力的提普，并着手进行第二次马拉塔战争。这两次行动使英国增加了大片领地，并附带(但也重要)兼并了古提、加龙康达、苏拉特、坦乔雷、卡纳蒂克、乌德大片地区和契特拉杜格。马拉塔人的失败交出了多布河上游、拉季普塔纳、布罗奇、艾哈迈德纳加尔和德干西南部，而另一重要的政治工具资助同盟则赢得几乎所有主要的印度王公承认英国的宗主权。1803年，莫卧儿皇帝本人接受了韦尔斯利的保护。当韦尔斯利于1805年离开印度时，公司的最高权力已成为公认的事实。





一幅描绘阿克巴的精细画 这位十八岁就掌握全权的最伟大的莫卧儿皇帝武功显赫，平时熟谙治国之道。他招纳好战的、独立不羁的拉季普特人—印度教徒充任高官，为他的穆斯林帝国服务，保证了帝国在他死后延续了一百五十年之久。

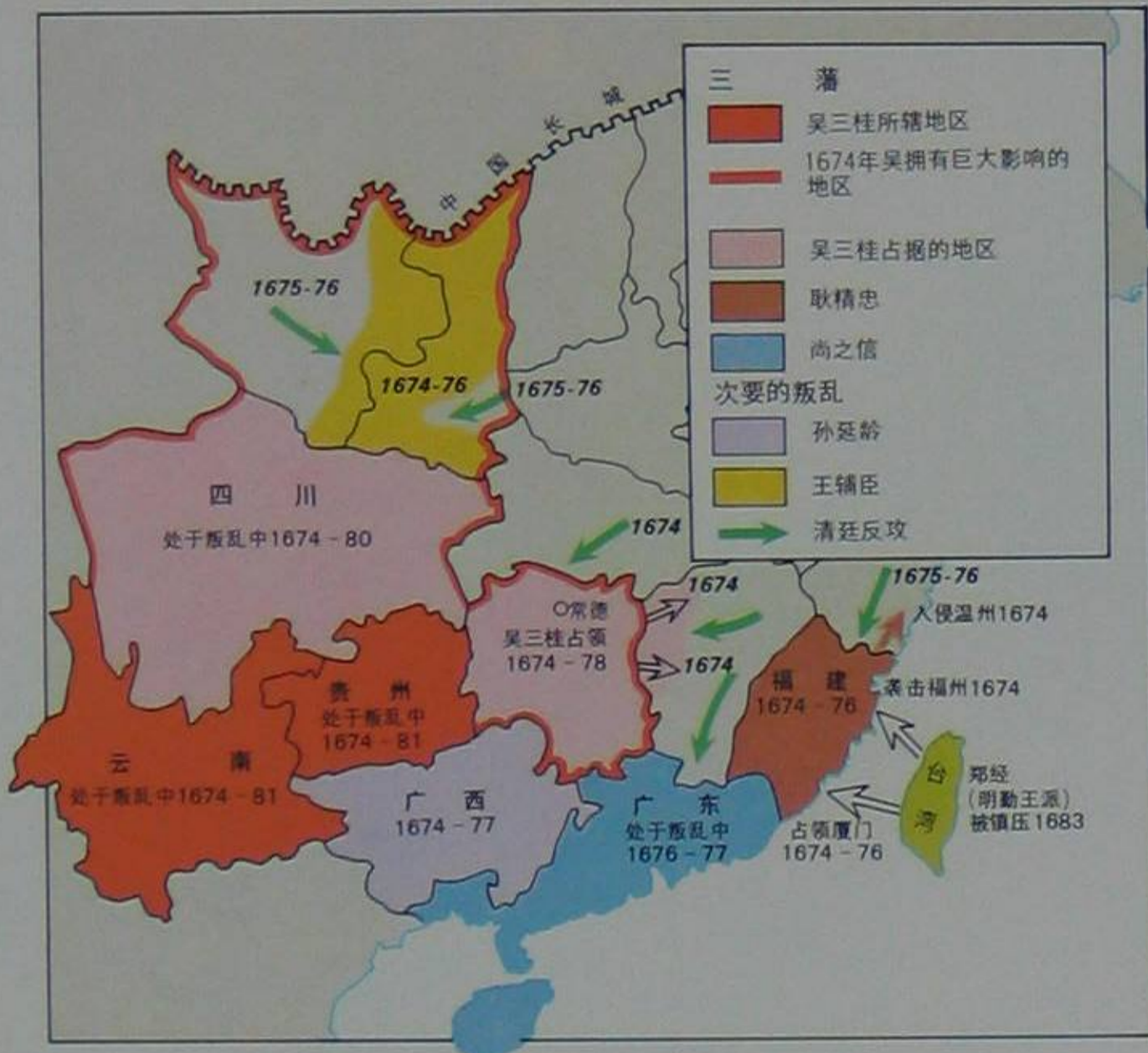


1 莫卧儿帝国 莫卧儿管辖的地区，直到奥伦泽布逝世时止（1707年）每代皇帝都有扩大。但到十七世纪末，莫卧儿统治已处于内外交困、四面受敌之中。最重要的反对力量是马拉塔人—印度教徒。他们在西瓦吉领导下从他们居住的西高止山地区四外扩张。此外，觊觎印度丰富资源和市场的欧洲商业民族这时已在印度沿海地区建立了重要的立脚点。

- 阿克巴逝世时的帝国 1605年
- 沙杰汉统治下的帝国 1627-56年
- 1700年前后的帝国
- 法国殖民地
- 荷兰殖民地
- 英国殖民地
- 丹麦殖民地
- 葡萄牙殖民地
- 西瓦吉逝世时的马拉塔疆域 1680年
- 1700年前后对莫卧儿帝国造反的民族



# 清代的东亚



2 三藩之乱(上) 继续坚持抗清的南方各省曾被允许变成一些将领的个人领地。其中最重要的是统治云南和贵州的吴三桂,他对所有西部各省拥有大权。1674年清政府企图重新控制广东省。结果激起了南部和西部各省的统治

者的叛乱。直到1681年。中国的南部和西部在一个时期控制在叛乱者手中。到1677年,仅西南部仍然抗命。1678年吴三桂死后,清政府逐渐平息叛乱,并于1683年占领台湾。效忠明廷的领袖郑经曾支持叛乱者。

清代(1644—1911年)是非汉族的满人建立的王朝。满人发祥于满洲东南部山间,他们从这里逐渐扩张,在十七世纪初的几十年进入今辽宁和吉林省。1625—1644年间,由于得到许多汉人帮助,建立了一个稳定的中国式的国家定都盛京(今沈阳)。满人从这个基地入侵朝鲜,于1637年将朝鲜变为藩属,并于1629—1635年间使内蒙古归附于满洲。当1644年明朝被造反者李自成推翻时,满人入侵中国,宣告建立新王朝。尽管明朝的勤王分子在南方坚持抵抗,到1652年时,中国的绝大部分均被满洲所控制。在西南方的抵抗持续到1659年,1662年东南沿海明朝勤王分子占领台湾(前此不在中国控制下),一直到1683年。

在镇压“三藩之乱”(见地图2)后,清代在连续几位非常能干的统治者的治理下,享有一个多世纪的国内和平和繁荣。满洲人在政府部门、首先是在军事部门保持支配地位。但他们与汉族官吏们建立了良好的工作关系,到十八世纪末,因接受了中国教育和文化很深的影响,而开始失去满人的鲜明特性。少数民族受到汉人和满人的严酷剥削,爆发多次起事。1726—1729年在云南有当地部落的起事,1795—1797年及1829年有贵州苗族的起事,1781—1784年在甘肃有回民起事。最严重的是四川西部大小金川部落的大规模造反。这些起事最初爆发于1746—1749年,经过几年平静之后,又在1771—1776年重新爆发,经过毁灭性的军事征讨,耗费大量资财,到1776年才最后恢复秩序。1787—1788年,在新占领的领土台湾发生一场遥远的起事。然而所有这些起事都发生在边缘地区,并未构成对清代的主要威胁。

十八世纪末,造反采取新的形式。虽然这时中国仍非常强大,生产兴旺,人口繁衍,但大的经济危机已逼近。在十六和十七世纪时,由于从国外引进新作物(玉米、甘薯、花生、烟草)而使农业可耕地面积扩大,到这时所有可耕地几乎全部占用。适合中国式农业发展的唯一空旷地区是满洲,这个地区被慎重地作为满人的发祥地而禁止汉族居民移入。可是,尽管由于十六世纪后期和十七世纪时的时疫流行以及明末清初的战乱使人口增长受到抑制,但1650—1800年间人口仍增长两倍,从一亿到三亿,并且还继续直线上升。到1850年达四亿二千万。要供养这个经常增长的人口,只能靠在有限地区上不断加强精耕细作,到十八世纪末人口压力开始造成普遍的生计艰难和贫穷。

生计艰难开始造成起事和造反,这些运动在汉族居民中通常受到秘密会社的策动。一系列起事中的首次大爆发是著名的白莲教造反,1795—1804年爆发于四川、陕西和湖北三省山区边境,若干年后又以较小的规模爆发。在山东,1786—1788年爆发八卦教派的造反,1811年在河南、河北(直隶)和山东爆发天理教派大规模造反,与此同时,并图谋在北京起事,1814

年天理教派被最后镇压。更多的造反在边疆民族中发生:1807年青海附近藏民造反,1833年贵州瑶族造反以及1825—1828年新疆叶尔羌和喀什地区的公开造反。

清代的基本经济问题由于清政府推行对外扩张政策而更加严重,对外扩张使帝国管理得很糟的财政受到沉重压力。另一因素是对外贸易。十七和十八世纪,经清廷准许,在广州以及与俄国人在恰克图开展了以丝、茶、瓷器和手工业品等为大宗的出口贸易。因为中国的经济主要是自给自足的经济,这些出口物大多以中国的标准通货白银偿付。十八世纪后期,外国开始从印度和中东向中国输出鸦片以偿付中国的出口货物。到十九世纪三十年代鸦片进口已经超过中国茶和丝的出口,白银开始从中国外流,这种情况对中国的经济产生日益严重的影响,国家财政更形困窘。

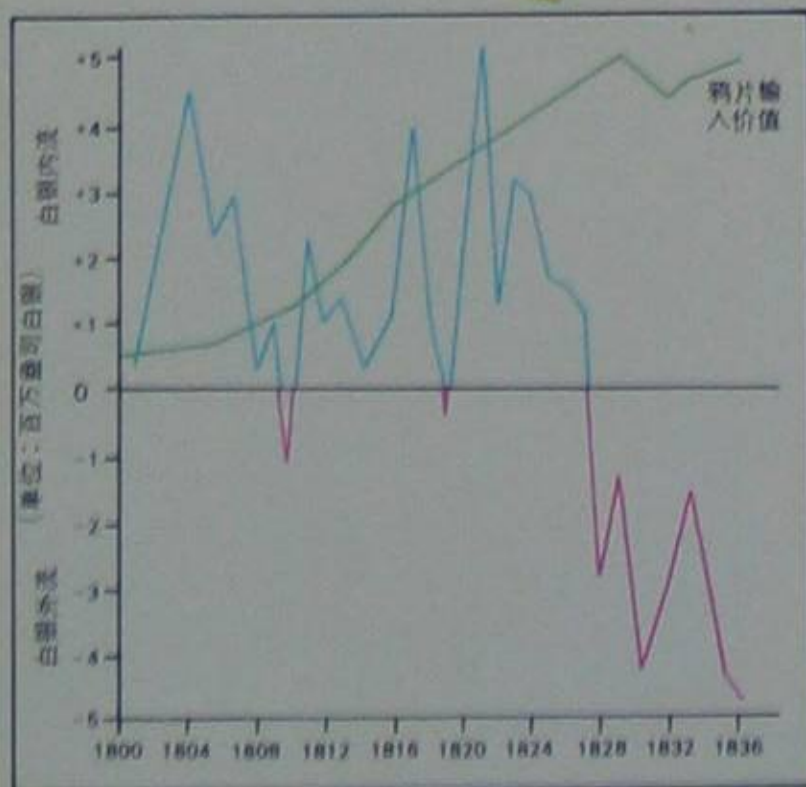
这时清政府的效能也明显地开始衰落。十八世纪后期,从清宫廷到各级政府机构都日益腐化,民政衙门和满洲军队如出一辙,白莲教起事暴露了军队的士气败坏和缺少供应装备。况且行政管理也跟不上人口的巨大增长;到十九世纪初,官吏数量严重不足,政府开始把越来越多的权力委派给地方士绅,作为政府的不领俸禄的代理人。

到十九世纪二十年代,满族统治的中国是世界上最大的和人口最稠密的帝国,直接控制亚洲内陆的辽阔领土,并把周围广大地区如朝鲜、印度支那、暹罗、缅甸、尼泊尔当作藩属。但在大帝国内部,一方面是清政府的有效率的行政统治和军事控制均逐渐衰落,另一方面是无情的经济压力日益增长,只有大规模的技术革新和激进的经济改组才能加以医治。而这种技术革新和激进的经济改组在近期都毫无指望,而与此同时中国却面临来自向外扩张的西方列强的新的压力。



3 清代的经济(上) 到十七世纪,中国地区性的专业化和全国性市场体系已有长足发展。在长江下游的一些城市保持着大量的各式各样的手工业。这些工业靠长江和大运河从远处运来原料和供应城市人口的粮食,长江和大运河还供应首都北京食物和工业品。

十九世纪中国的经济(左) 如图所示,这一时期中国茶的出口增长百分之五十以上,丝的出口增长四倍。从十九世纪二十年代中期以后鸦片进口的不断增加,使白银从内流转为外流,对中国的国内经济带来严重影响。







**1 中华帝国的扩张(上)** 整个十七世纪后期和十八世纪满洲人推行扩张的政策,这一政策使他们控制东北的黑龙江地区、蒙古、准噶尔、塔里木盆地、巴尔喀什湖以东的伊犁地区以及西藏。这些广大区域只有一小部分处于中国人行政管辖之下,除驻军卫戍外,汉人或满洲人很少居住在那里。对这些地区发动征服战争的部分原因是出于对俄国人扩张到西伯利亚和英国、法国扩张到印度的恐惧,这些征服战争的耗费是巨大的。中国人把军事远征还推向更远。1766—1769年对缅甸发动了四次半途而废的入侵,1788—1792年的进入尼泊尔的扩张和1788年对越南东京的大规模入侵均以失败而告终。十八世纪后期和十九世纪初,弥勒教派经常发动一系列范围很广的农民造反。各处爆发的农民造反几乎都是由人口压力造成的经济问题严重影响地区。

**4 锁国中的日本(下)** 1603年,对日本全国(1590年为丰臣秀吉重新统一)建立了军事统治的德川家康,被软弱的朝廷确立为征夷大将军,开始江户幕府时期。江户幕府统治持续到1868年,给日本带来一个迫切需要的政治稳定时期。这时期日本的政府结构复杂,其中由封建主(即大名)领有的总数约二百五十个的许多封地(藩)均受江户幕府政府管辖和节制。日本社会由法律条文规定的等级森严的诸阶级组成。基督教传教士在十六世纪后期很活跃,而于1612年被禁止,教徒们在十七世纪三十年代遭到有计划地迫害。日本人被禁止出国,与外国人的接触只限于在长崎建立了据点的荷兰人,以及中国人、朝鲜人。尽管处于这种孤立状况,江户时期的日本是极为繁荣的,贸易和城市迅速发展,人口从1600年的约二千万到十八世纪约三千万。到十九世纪,日本经济繁荣,政治治理较好,居民识字率高,并在迎接西方扩张的挑战方面,远比中国有准备得多。





# 东南亚和欧洲列强

## 1511 - 1826



2 香料贸易路线(上) 1512—1513年葡萄牙人首先出现在摩鹿加群岛和班达群岛。1579年弗朗西斯·德雷克访问德那地。1599年荷兰人开始同当地人贸易。1619年英荷条约规定共同贸易,但荷兰人却赶走英国同伙。经过长期斗争,荷兰人才完全控制该处。



3 荷兰人在爪哇的扩张(下) 荷兰人利用马塔兰的苏丹阿贡企图占领巴达维亚而开始在爪哇进行扩张。1646年阿贡苏丹死后,荷兰东印度公司通过插手争夺王位斗争,逐渐成为岛上最强的政治势力,而岛上统治家族转而受制于荷兰人,用出让土地来偿还借债。维持垄断贸易在荷兰人的扩张中起了主要作用。



4 1826年的马来诸邦(左) 根据伦敦条约(1824年),荷兰撤出马来半岛。英国在这里的各殖民据点——檳榔嶼、新加坡和马六甲受皮特的《印度法》中规定的不干涉原则约束。1826年对马来诸邦的独立来说,最直接的威胁来自暹罗的扩张主义。这年签订的伯尼条约遏制了暹罗人对马来诸邦的压力,不过只是在檳榔嶼政府保卫露雳独立的两事件发生之后,遏制才得以实现。

十六世纪初,现今的缅甸联邦境内有四个君主国:阿拉干(首府末罗汉)、缅族人的阿瓦(统辖伊洛瓦底江流域主要地区)、缅族人的东吁(统辖锡唐河流域)和孟族人的勃固(统辖伊洛瓦底江三角洲和丹那沙林)。在阿瓦的北部和东部,有一些强大的掸族国家威胁缅甸的独立。半个世纪以后,东吁王朝必须征服这些掸族和孟族。在湄南河流域,大城府的统治者拥有强大的泰王国,控制了马来半岛东岸的大片地区。琅勃拉邦的老挝王国位于沿湄公河上、中游的狭长地域。东京和安南北部的越南人于1471年并吞占Cham的领土远至归仁,后来又兼并占的其余南方领土,并从柬埔寨夺走了湄公河三角洲。金边,而不是吴哥,成了版图大大缩小的高棉王国的首都。在马来半岛,爪哇的马贾帕希特帝国已成明日黄花,如今,百多个小邦林立,象一盘散沙。伊斯兰化过程正在苏门答腊、爪哇和婆罗洲推广,推动力主要来自马六甲,这里是一个帝国的首府,这个帝国囊括马来半岛上的马来诸邦和苏门答腊东海岸地区。

1511年,阿尔布凯克 Albuquerque 为葡萄牙国王征服了马六甲的商业中心地区。这里的统治家族逃走,在较远的南方建立了柔佛苏丹国,仍然象昔日马六甲一样,管辖范围远及马来诸邦和对岸的苏门答腊地区。葡萄牙人的目标是依靠由海军力量联结起来的一连串堡垒来控制香料贸易。

如果马来诸邦能够联合起来,他们就能够赶走侵略者。然而苏门答腊的亚齐王国竭力反对柔佛成为马来世界的领导者。这样,征服葡萄牙人开拓地的任务便留给了1602年成立的荷兰东印度公司。在这以前,西班牙人已据有菲律宾,把1571年占领的马尼拉作为首府。荷兰人则从他们设在爪哇巴达维亚的中心控制了“香料群岛”即摩鹿加群岛和班达群岛,并把当地的统治者变成了自己的俘虏。1641年荷兰人又占领了马六甲,但是夺取马尼拉的多次企图都以失败告终。菲律宾在西班牙占领时期没有政治组织,只有在棉兰老岛上有一些穆斯林国家,这些国家和苏禄群岛的苏丹国结盟,保持独立直到十九世纪。

象葡萄牙一样,荷兰帝国开始也只是以一个海上力量为基础的设防贸易站,但是,马塔兰苏丹阿贡 Agung (1613—1646年)在争夺对爪

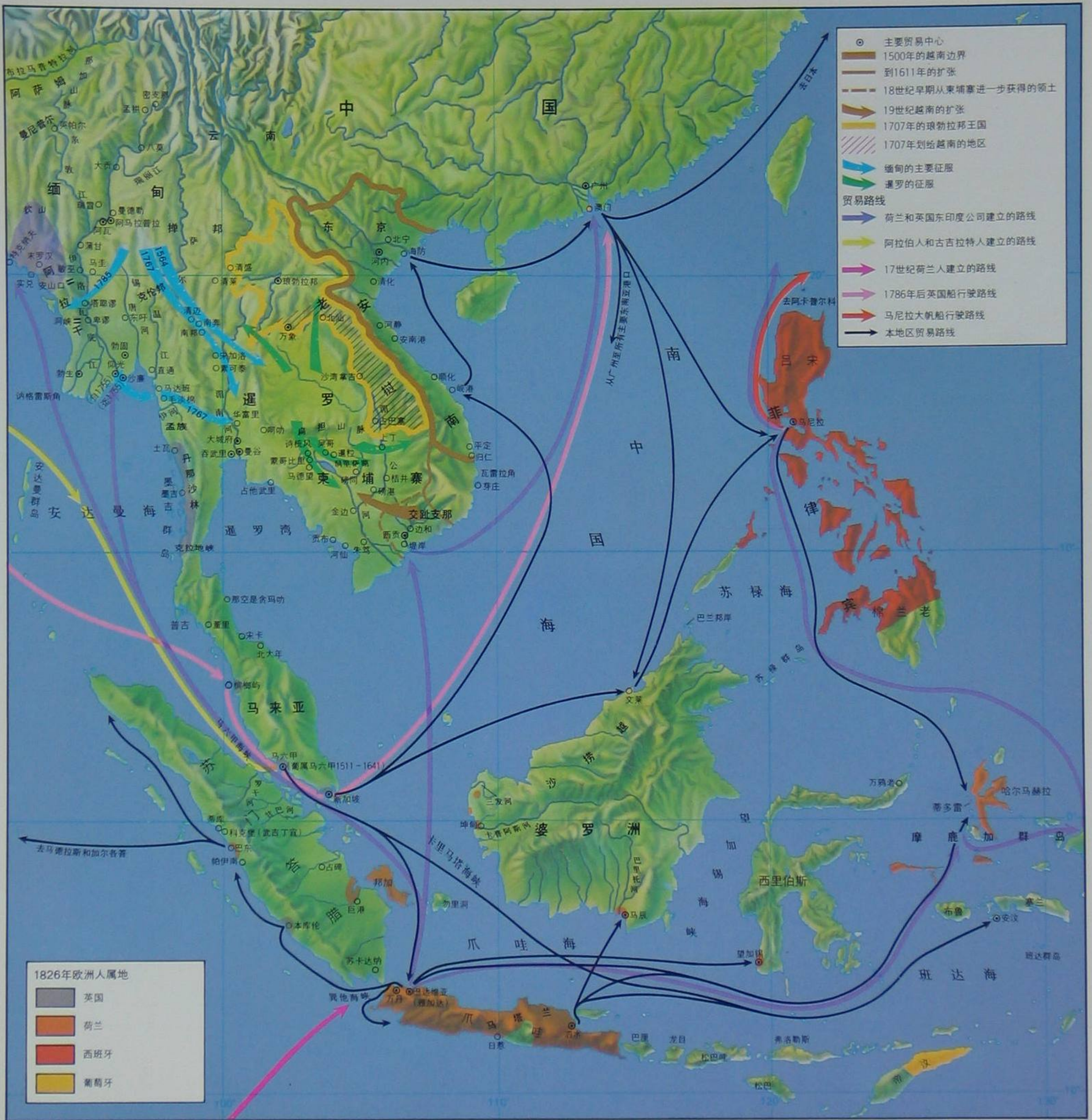
哇的控制权时,两次征服巴达维亚都告失败。从十七世纪七十年代起,他的后继者们都要依靠荷兰人帮助去进行经常性的争夺王位斗争,为此不惜对荷兰人割地相酬。1684年,万丹苏丹国及其巨额的贵重的胡椒贸易就是这样被置于荷兰人控制之下的。结果导致荷兰从万丹逐走较软弱的竞争对手英国东印度公司的商馆,后者迁移到苏门答腊西岸的胡椒港口本库伦。在1623年“安汶大屠杀”之后,英国人放弃了与香料群岛的直接贸易,转而通过西里伯斯(苏拉威西)的望加锡间接获得香料。1667年荷兰人征服这个港口,这个来源也被堵塞。

阿拉干、缅甸、暹罗、柬埔寨、琅勃拉邦和安南等大陆君主国家很少关心欧洲人的贸易。十六世纪时这些国家雇佣葡萄牙亡命冒险之徒当兵。但是在这个世纪末,这些雇佣兵企图在下缅甸和柬埔寨篡夺政权,从而引起人们的强烈排外情绪。到十七世纪,由于葡萄牙人的海盗行动和荷兰人企图垄断暹罗的对外贸易,仇外情绪更为增强。为了对付荷兰人,国王那莱 Narai (1661—1688年)和他的希腊顾问康斯坦特·福尔孔 Constant Phaulkon 错误地要求法国人帮助。路易十四窥伺这个国家的勃勃野心,包括企图在曼谷和墨吉驻扎法军,激起了公众的强烈反对,结果导致了大城府的王朝更迭和驱逐法国人,为此付出了沉重代价。当1740年孟族造反,在勃固拥立了自己的国王时,缅甸成了一系列戏剧性事件的舞台。1752年孟族占领缅甸首都阿瓦,使一位新的缅甸首领阿朗巴亚 Alaungpaya (雍籍牙)显露头角。在本地治里的约瑟夫·迪普莱克斯 Josef Duplex 站在孟族一边插手干预。与此针锋相对,马德拉斯的英属东印度公司占领了勃生河口的纳格雷斯岛作为海军基地。阿朗巴亚(雍籍牙)打败了孟族和他们的法国同盟者,1755年把仰光建设为重新统一的缅甸的南方港口。1759年他攻占了纳格雷斯,英国人离开缅甸。

这时,由于对中国的贸易日益扩大,促使英国东印度公司在更远的南方寻找一个适于作海军航站的地点。为此,它终于在1786年从吉打苏丹手里取得了檳榔嶼。1795年英国人乘法国革命军征服荷兰之机,占领马六甲和群岛中一系列荷兰据点。1811年征服爪哇。然而,在1815年拿破仑垮台后,英国把荷兰在东南亚的领地交还了荷兰。当拉弗尔斯 Raffles 为英国获得新加坡时,英荷争端重起,直到1824年签订英荷条约,划订了一条穿过马六甲海峡的分界线,才得到解决。结果,英国放弃他们在苏门答腊的殖民据点,荷兰交出马六甲并承认英国占有新加坡。婆罗洲在条约上没有提到,因而在十九世纪四十年代詹姆斯·布鲁克 James Brooke 当沙撈越国王时,就成为双方继续争议的目标。

缅甸首领阿朗巴亚(雍籍牙)建立的具有侵略野心的王朝,在1767年征服暹罗失败后,矛头转向西方,征服了阿拉干、曼尼普尔和阿萨姆,并从那里威胁孟加拉,因而发生了1824—1826年第一次英缅战争。结果阿萨姆、阿拉干和丹那沙林并入英属印度并采取了措施稳定印度东北边界。阿拉干和印度发生联系后,它的一度享有盛名的稻米业开始振兴。但是缅甸稻






1 进入东南亚的欧洲人(上) 欧洲人对香料、胡椒日益增长的需求使得一些海上强国力求直接同生产这些产品的岛屿贸易,这就为传教士和冒险家开辟了新天地。荷兰人把他们的所有竞争者从香料贸易中排挤出去。西班牙占领了菲律宾。欧洲人的活动对大陆各君主国影响很小,但在十八世纪把咖啡、中国茶叶和中国制品带进了欧洲社会生活中。

米生产的大发展则始于1852年第二次英缅战争英国占领伊洛瓦底江三角洲地区之后,柚木森林的系统开发也是如此。

欧洲人的活动,在十九世纪工业革命提出对原料、市场和投资场所的巨大需求之前,对东南亚国家的经济影响比较小。直到1819年新加坡建成自由贸易港以前,英国的影响微不足道。更早些时,西班牙竭力保持菲律宾与外界

隔绝。但是马尼拉大帆船在驶往阿卡普尔科(墨西哥)贸易时,把银元带到西太平洋国际贸易中。1762—1764年英国人占领马尼拉时期,曾暂时开放马尼拉,允许世界各国进行贸易。在这之后,西班牙人开始鼓励种植菸草、甘蔗、大麻和其它经济作物。其中有些成了国际市场上的重要商品,尽管直到1834年马尼拉才正式向外国商人开放。

在此以前的较早阶段,葡萄牙人和荷兰人早就强行挤入了早已建立的香料和胡椒贸易,并相应地把印度纺织品输入东南亚。十八世纪荷兰人把种植咖啡引进他们直接控制的爪哇地区。但是他们的“贱买贵卖”政策沉重打击了农民。不过,农民自由种植的原则还是保持到1830年,才引进了所谓的“种植制度”,强迫爪哇人拿出他们五分之一的土地种植政府指定的输出作物。

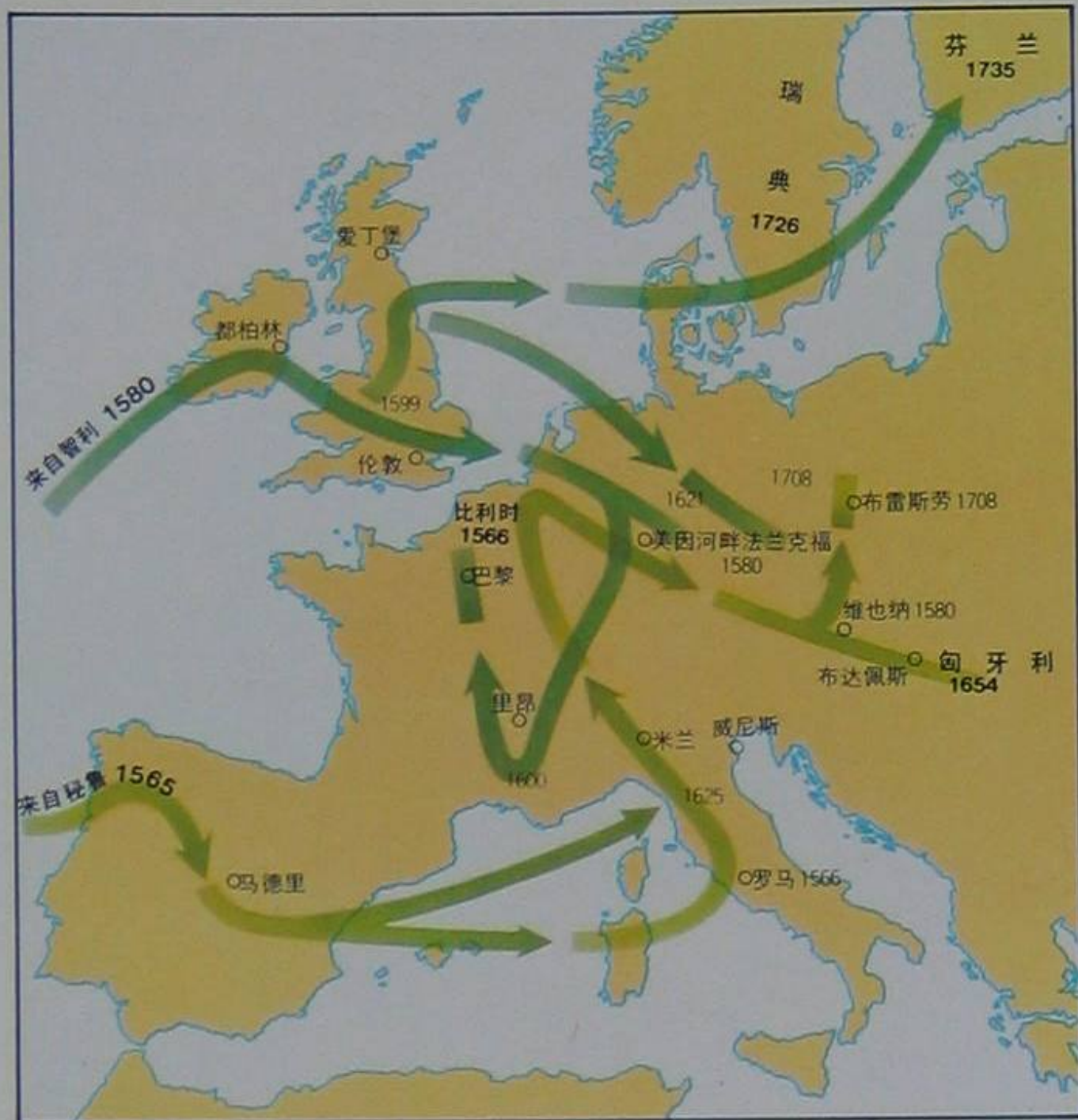


拉弗尔斯(右) 三十岁时任英属爪哇总督(1811—1816年)。在荷兰的东印度帝国恢复之后,他决心在这个荷兰帝国的“院墙之内”为英国寻求一个新的中心点。1819年他建立新加坡,永远打破了荷兰的贸易垄断。



# 欧洲的经济：农业和农业社会

## 1500 - 1815



2 马铃薯传入欧洲(上) 每亩这种作物所产含糖量四倍于每亩小麦所产含糖量, 1525年从南美传到欧洲后迅速传播开来——最初种植于菜园和小农场, 1700年后成为主要作物。



3 荷兰的土地开垦(左) 在1540年和1715年间, 弗里斯兰人、泽兰人和荷兰人从海上夺取了三十六万四千五百六十五英亩土地, 这些土地主要在河口三角洲, 其他八万四千六百三十八英亩在内湖周围。他们在广泛使用风车和水泵基础上采用资本集约方法成效显著, 用于英国沼泽地, 法国、意大利和北德各处零散地的排水工程, 取得了巨大成功。

这一时期欧洲的农业经济总的说来进步非常缓慢, 仅足以适应不断增长的人口需要。据估计, 1500年和1800年间, 主要在城镇, 人口从六千九百万增长到一亿八千八百万。但是存在着明显的地区差别。大多数欧洲的农场主要是靠二至十公顷小土地为生的农民, 而欧洲西北部特别是比利时、荷兰和英国的情况则完全不同。十六世纪初那里发生了农业革命, 到1800年在那里建立起一种高效率的商业性农耕制度。然而其他地区的绝大多数田庄还是由遍布于整个村落的很多小块土地构成的。每户农庄一般都有一个毗连的放牧的小围场, 有时还有一个果园。自罗马时代以来技术和生产的水平几乎没有变化。绝大多数农民每年除养活自己一家、家畜和留作来年种子之外, 大约还能多出百分之二十的产品。这样, 绝大多数国家中大约百分之八十的人都从事农业。但在英国和低地国家从事农业的人口比例在十九世纪迅速下降。到1811年英国的比例已经下降到百分之三十三, 为新的矿山、铁厂和纺织厂解放出大批的劳动力。

这个时期除了英国和荷兰取得的进步外, 主要是从美洲引进了新的高产作物。马铃薯成了西欧的主要作物。在爱尔兰, 马铃薯的种植使得人口有可能巨大的增长(从二百五十万增长到八百万), 以致在1846年因粮食减产而造成灾祸。

美洲的玉米也同样地传入了南欧, 使每公顷的产量比原有的区域性谷物(大麦、黍、高粱)高得多。适宜于薄土种植的黑麦从俄国传入北欧。在地中海地区, 1500年以前从亚洲传入了甘蔗、水稻和柑橘。1550年以后, 由于来自马

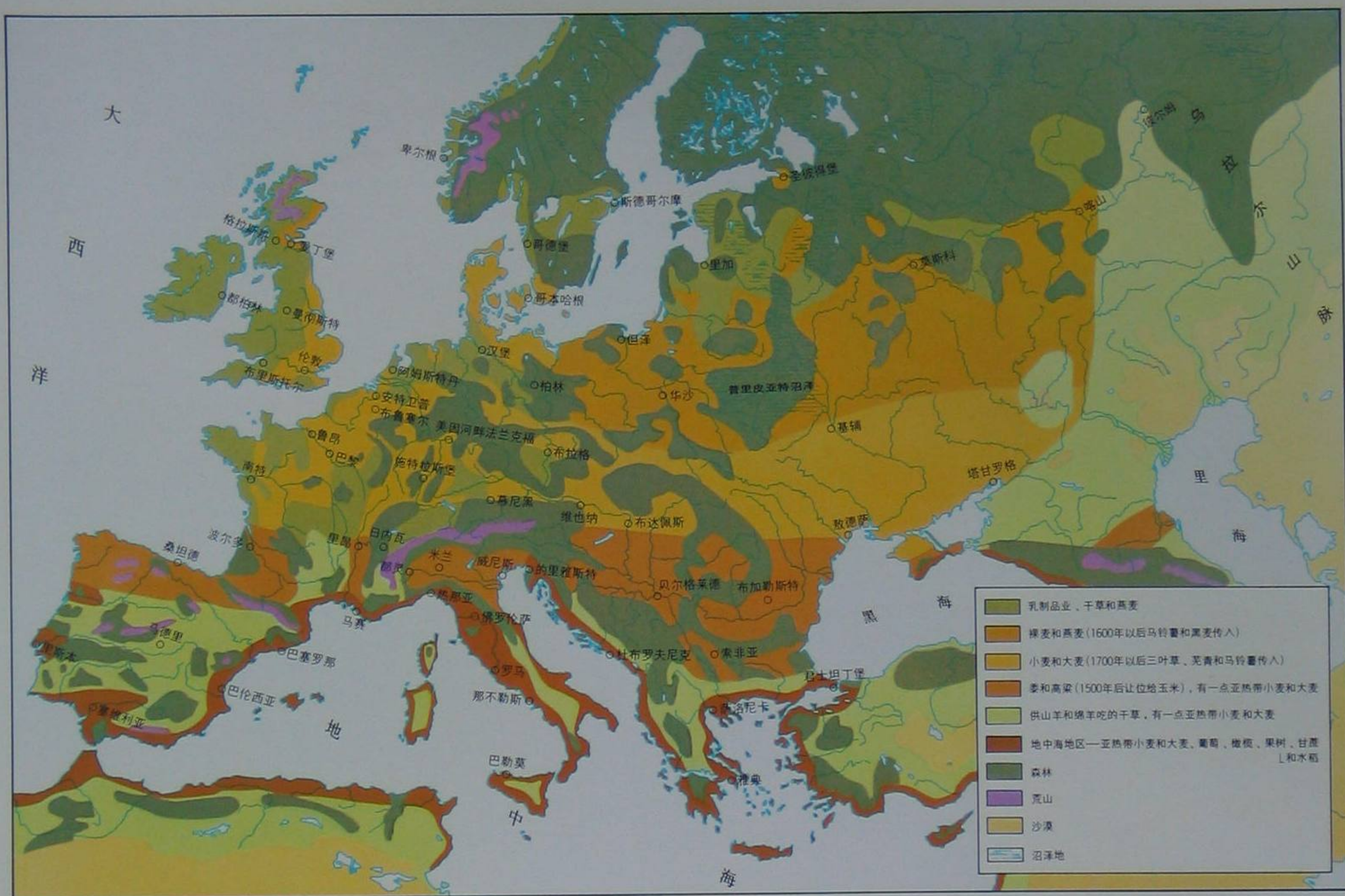
德拉群岛、加那利群岛的竞争, 以及1600年以后来自西印度群岛和巴西的竞争, 蔗糖生产衰落了。

这些农作物方面发展的缓慢改变和西北欧的迅速发展形成了强烈的对比。荷兰开始了把资本投入于填海造地。人们指望不要象旧的耕作制度那样每三年休耕一次, 发现通过精细的作物轮作制度, 每次轮作改变的土壤化学成分不同, 可以使土壤的肥力得以保持。特别重要的是芜菁(羊在冬天可在芜菁地里放牧, 能提供肥料、羊肉和羊毛)、豌豆属作物、豆科作物以及三叶草几种作物, 它们实际上能恢复土壤中的氮素(虽然当时还没有人懂得这一点)。英国使这一改革更进一步。由于改良农具如铁犁、杰思罗·塔尔 Jethro Tull 的种子条播机和广泛使用石灰来中和土壤的酸性这样的一些设计, 英国的农作制度得到了改造。到1750年, 英国的出口的百分之七十七是粮食, 从而消除了过去对饥荒的恐惧。

这样, 随着城市的增长促使食品生产的更加专门化, 这些技术也就逐渐传播开来。荷兰集中生产乳制品, 到1700年它生产的百分之九十的干酪供出口。丹麦每年往德国运送八万头牛, 而荷兰、德国和意大利的毛纺织厂则靠西班牙羊毛的大量进口来维持。西班牙(十六世纪时有三百万只羊)逐渐失去了它输入德国羊毛的领先地位并进口棉花。由于但泽变成一个大的出口港, 勒果恩 Leghorn 变成葡萄酒和水果的出口港, 北欧的谷物、木材与地中海地区的







4 欧洲的农业区(上) 此图所示是1600年时按主要耕作活动或农作物分类的主要农业地区。分界线只是近似的划。在北欧和中欧很多地区,马铃薯已逐步取代谷物,在南部则玉米已取代麦和高粱。

1 农民的解放(下) 到1812年,英国、斯堪的纳维亚和荷兰的农民早已获得自由。丹麦农民和哈普斯堡王朝的奥地利帝国的农民受到1789年革命鼓舞还在努力争取自由,而1789年革命则解放了法国的农民,并在波兰和德国再现了解放运动的动人情景(最有名的场面是1525年的农民造反)。只有俄国、西班牙、葡萄牙和意大利南部依然完全处于地主的奴役之下。



水果、葡萄酒和油料之间的贸易增长了。耕作的进步不仅为工业解放了劳动力,而且还有助于为工业提供资本和市场。在十八世纪,英国生产的生铁百分之十五供作马掌铁之用。

生产力的全面改造取决于对压迫农民的旧封建关系的打破。到处都存在着明显的东西方的分裂。1500年之前,封建主义在西欧那些较老的定居地区,比在东欧和俄国人口仍很稀少的地区要强大得多,那里仍是牧民漫游的天地,1500年以后情况完全改变。西北欧的农民在领主土地上的古老的劳役租换成了货币地租(特别是在英国和荷兰),在法国和更往南的地区则换成了分成租(对分佃耕制)。他们还逐渐地使自己从繁重的个人劳役和捐税下解放出来,尽管这一解放完成之前还需要采取由1789年法国所鼓动的那种革命行动。

与之完全相反,封建势力在东欧发展了并扩大了,以致几乎变成了奴隶制。封建主增强了他们的力量,缓慢地向遥远的东部空旷地区移民(如在俄国),并增加了谷物出口的收益(如在东德和波兰—立陶宛)。自由农民只有当他们同意用服役来代替交地租时,才能在新近被征服的土地上生存下来。萨拉托夫附近的伏尔加哥萨克人和1700—1710年前后摆脱了土耳其统治的匈牙利“军事边区”的移民是著名的例子。

西部德国的农民则处于中间状态。他们企图在1525年的一次大的造反中获得完全自由,这次造反部分地受到路德和瑞士的榜样的影响。在造反被残酷镇压之前,造反者在一个短时间内控制了南德绝大部分地区。然而象东欧的最坏的情况却得以避免,农民在1600年和1800年间逐渐地获得较大的自由。德国农民获得解放所经历的缓慢过程正是德国工业革命来得过迟的一个重要的原因。



杰思罗·塔尔的种子条播机(上) 塔尔的“马耕法”(1733年)所示图样,这种机器逐渐代替了费事的手工撒播。



牲口养殖的发展(上) 罗伯特·贝克布利培育的新莱斯特郡长毛羊和改良品种的猪。约翰·坎尔曼培育的短毛羊和科林兄弟培育的短角牛创立了一项新的世界性工业。

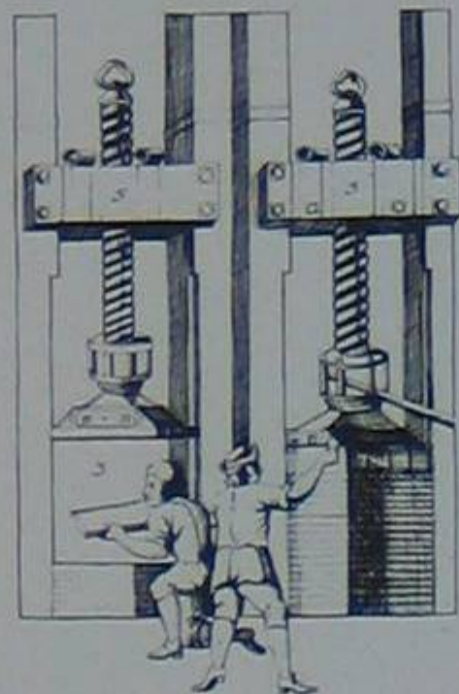


作物轮种制(上) 土地每两年或三年休耕一次,现在地里获得连续性收益。



# 欧洲的经济：贸易和工业

## 1550 - 1775



夹压装置(上) 供一家德国纺织作坊包装准备运走的纺织品之用。甚至在1700年以前,萨克森和波希米亚发展起来的羊毛和亚麻工业就开始侵入古老的英国和佛兰芒人的市场。

3 大西洋贸易(左) 来自新的殖民帝国的奴隶和热带产品使所有西欧各主要港口(从加的斯到格拉斯哥)都发财致富,本图表示这些港口的贸易规模。

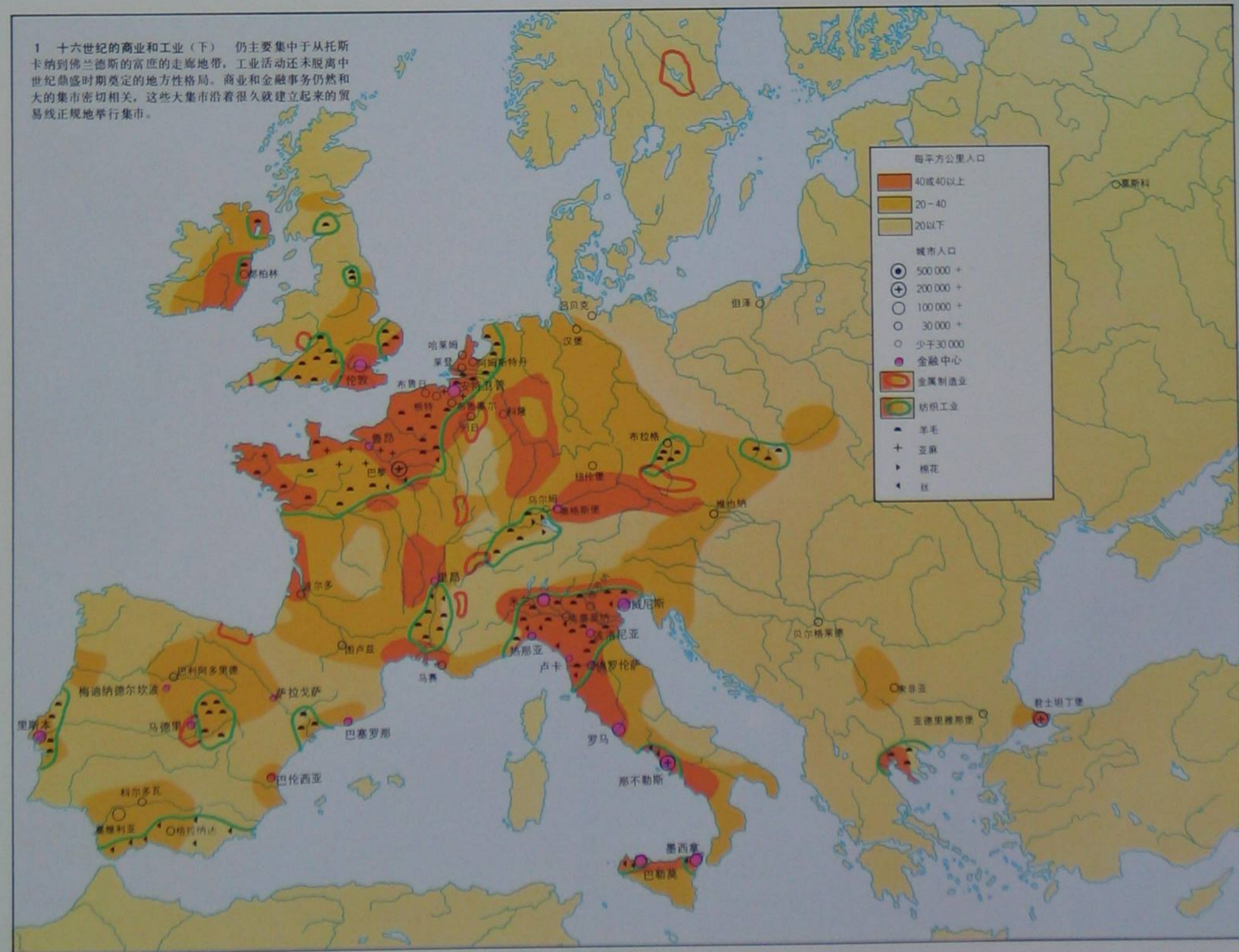
十六世纪迅速增长的欧洲人口,由于十七世纪的饥馑、瘟疫和大规模战争而减缓下来,并且到十八世纪中叶以前迄未重新获得迅速增长。这一时期人口总数增长将近一倍,城镇人口的增长速度甚至更高。在1500年仅巴黎、米兰、那不勒斯和威尼斯四个城市有十万以上居民。到1700年,有十万以上居民的城市数目增长三倍,而伦敦和巴黎超过了五十万大关。

政府机构的愈来愈复杂化、贸易和财政的节节增长,人们嗜好有组织的娱乐活动和习于挥霍浪费,以及感到在城市生活有更好的保证,所有这一切,都助长城市人口增长的趋势。由此产生的各种问题,特别是为了保证大量可靠的都市食品供应的需要,又创造了许多新的机会。最明显的问题是对东欧的小麦和裸麦的大量需求。在到1650年为止的这个世纪中,很大数量的小麦和裸麦被运往西欧,甚至远至葡萄牙、西班牙和意大利。这一贸易壮大了荷兰资产阶级的经济力量,当时他们几乎垄断了波罗的海的运输业。

这一时期荷兰的造船主、商人和制造商始终保持其领导地位,从而形成了荷兰向商业强国逐渐的、具有决定性转变的关键。在1500年,

工业仍大量集中于安特卫普和布鲁日,经过乌尔姆和奥格斯堡一直到佛罗伦萨和米兰这一狭长的走廊地带。尽管英国的毛制品、法国的亚麻制品和西班牙的铁都拥有国际声誉和国际市场,但主要的非农业性活动,无论是纺织品和武器行业还是造纸、玻璃、印刷和织布这些最新发展起来的行业,都分布在这条南北向的沿线一带。到1700年,这一南北轴线几乎摆动了九十度。它的一端是英国和荷兰,这两个国家不仅是欧洲最大的纺织品生产者,而且拥有最大商船队,是最活跃的商人,还是迅速发展的船舶制造商和金属制品制造商;这条线往东穿过莱茵河下游的金属和毛制品区,通到萨克森、波希米亚和西里西亚丘陵地区的巨大的工业集中区。甚至幅员广大而落后的俄国从蒙古人统治以来也第一次开始在建立自己的工业基础。但是,两个世纪前处于支配地位的意大利北部和荷兰南部的那些大的商业城市却经历了严重的衰退而多半停滞不前。

工艺的改进是零零碎碎和断断续续的。波河流域的用水力推动的丝织厂是十七世纪机械工艺的奇迹,但是这种作坊的仿效者不多。十八世纪新钟表制造业的发展积累了大量的精密技



1 十六世纪的商业和工业(下) 仍主要集中于从托斯卡纳到佛兰德的富庶的走廊地带,工业活动还未脱离中世纪鼎盛时期奠定的地方性格局。商业和金融事务仍然和大的集市密切相关,这些大集市沿着很久就建立起来的贸易线正规地举行集市。



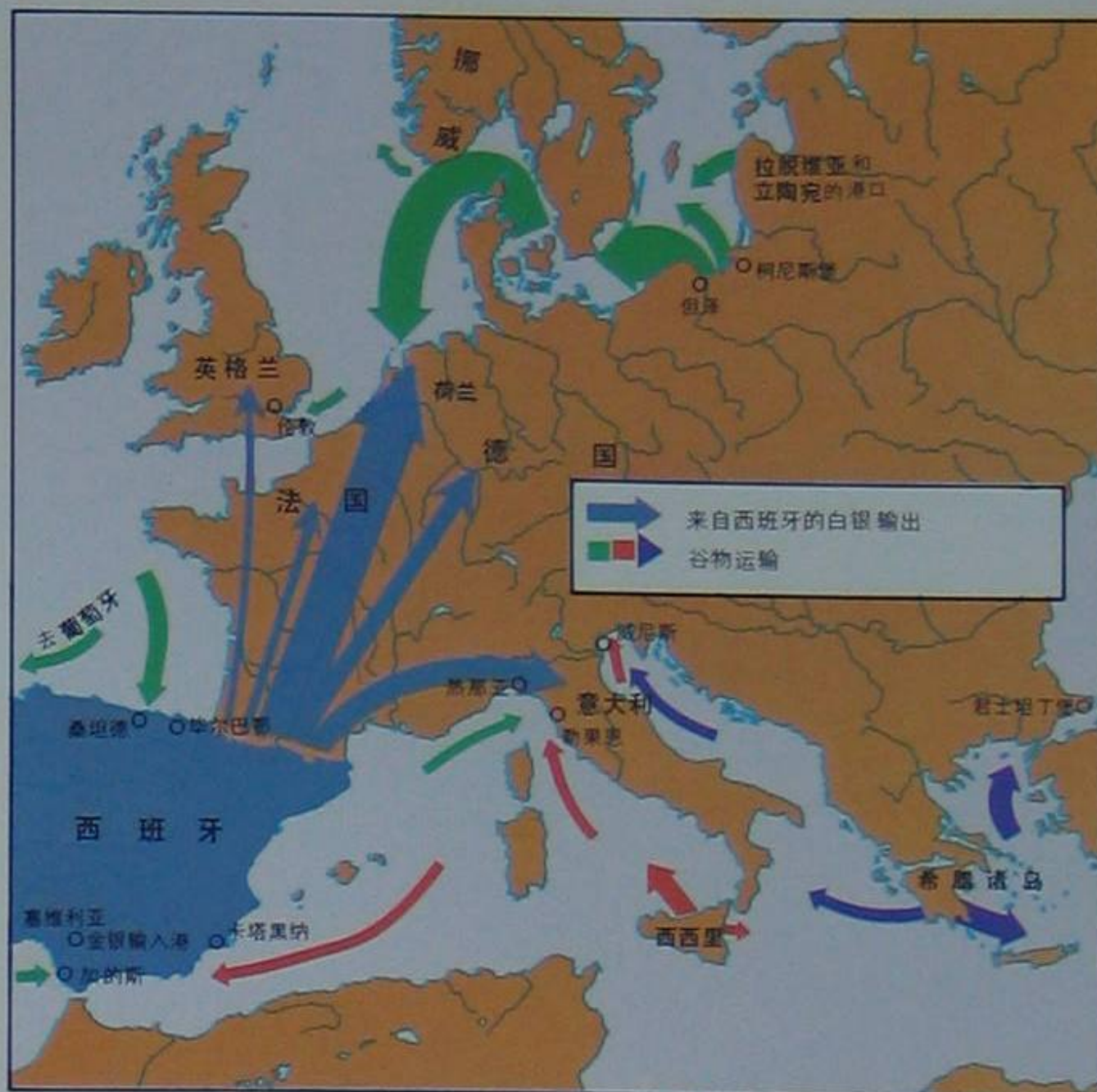
术知识,纽可门Newcomen的矿井抽水机打开了改进蒸汽机的道路。但是走向蒸汽时代的决定性突破是詹姆斯·瓦特发明的冷凝器(1769年),这只是在该世纪的最后年代才对工业造成冲击。工业的扩展是由大批工人涌入那些使用旧方法的工业行业中而取得的。尽管如此,由于生产过程被分解开来,由于发展了不受城市限制的农村地区的生产,吸收了农民家庭的廉价的零散时间劳动,仍使工业的扩展成为可能。羊毛、亚麻和大量金属制品都受那些把分散的农村劳动力组织起来的商人们控制。到十八世纪,这种方式成为除地方工业和奢侈品工业之外所有工业的典型形式。

然而,比缓慢而不稳定的工业扩展更加令人印象深刻的是国际贸易的显著增长。各海上强国的活动不再以欧洲为限,随着它们的殖民地和贸易港遍及亚洲和美洲,引起了新的外来的亚热带产品(茶、咖啡、糖、巧克力、菸草)迅速增长的趋势。用以偿付这些产品的是欧洲的制成品(英国的亚麻和金属制品工业就主要是靠扩大殖民市场而兴盛起来的),也靠航运业、保险事业和商业服务,这些商业服务使从波尔多起到伦敦、格拉斯哥、甚至汉堡的各条道路上的西方港口都繁荣起来。所有这些地方都变成了殷实商行和航运界巨子的所在地。

各国政府都赞助他们给予优惠的那些经济活动部门。荷兰和英国为保护和扩大它们的航运和贸易利益而从事战争,但并不始终一贯地帮助工业。法国和中欧各国的政府建立新工业

并给旧工业以保护和补助金。然而,日益增多的耗费巨大的战争所起的影响,甚至比那些明显的经济政策更强烈得多。战争要求加重税收,把负担大量转嫁到生产阶级身上,并大量地借债,从而暗中破坏了欧洲正在逐渐发展的货币制度的稳定性,它本来就不很牢靠。这些后果对于西班牙来说是破坏性的,而对于法国和很多小国来说是有害的;只有荷兰和英国是在它们所实际拥有的财政力量的限度内进行战争。

商业和战争还产生了对货币的空前的需求。黄金和白银在非常短缺之后,从1550年起从西属墨西哥和秘鲁得到充足的(在一个时候甚至是过分充足的)供应,从十七世纪九十年代起又得到巴西的黄金的支持。这些金块通过商人和西班牙政府的转手而被迅速地重新分配到整个欧洲,其中很大一部分都在弥补同东印度和地中海东岸诸国的大量贸易逆差而花掉了。货币的供应由于西欧的银行业的发展而得到补充。荷兰和英国的银行不再用过去意大利和德意志诸市镇从事大量政府借贷的古老的贷款方法,而是通过经营存户直接转账、兑换外汇和短期贷款来为私人利益服务。阿姆斯特丹兑换银行大约从1609年开张以来的一个世纪里,同每一个重要商业中心都有联系,它是当时欧洲大陆贸易的无可争辩的中心;英国只是在1694年英格兰银行成为那些较老的私人银行可靠的汇集点时才能跟它竞争。由于采用低利率、资金自由流动、国际支付和有保障的储蓄往来,这时在英国和荷兰才巩固地奠定了现代金融的基础。



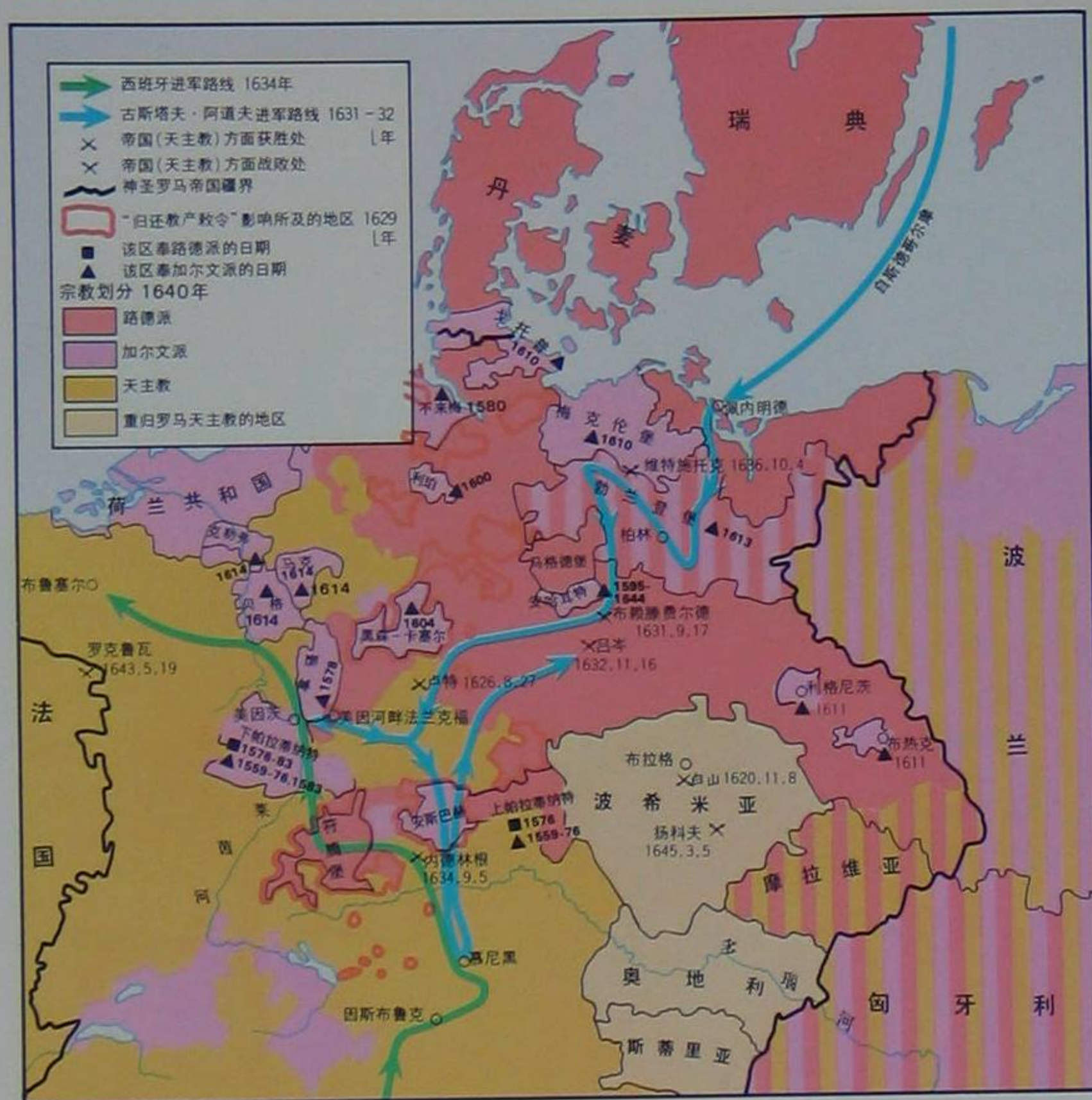
4 欧洲境内的粮食贸易和白银流通(上) 运送金银的西班牙大帆船从西印度把大量的流动资金带回西班牙国库。但是它们流来迅速,流去也迅速,用以供给哈布斯堡王室的财政支出,并偿付当时所需的波罗的海的粮食,地中海地区的粮食这时已不够食用。

2 十八世纪的商业和工业(下) 甚至在工业革命之前就有了引人注目的变化。意大利和西班牙已衰落,而英国却建立起主要的五金制造业和采矿企业,荷兰为整个欧洲建造船只,法国实行高额保护关税,瑞典开发它的矿业资源,所有这些国家都在迅速发展。





# 宗教改革与反改革： 欧洲宗教战争 1517-1648



2, 3 1640年以前的宗教冲突 到1640年时,新教在欧洲的势力已经衰落。尽管地中海地区仍属天主教势力,而北方诸国仍属新教势力,法国(下图)和神圣罗马帝国(上图)的情况却起了重大变化。在法国,四十年断断续续的内战和不时发生的大屠杀,将格诺派(法国新教徒的名称)的势力,压缩到拉罗歇尔周围较小地区和南部较大

地区。1621—1629年的另一次战争,进一步缩小了他们的地盘,1685年残存的新教徒也被驱逐出境。三十年战争(上图),根除了哈布斯堡王朝世袭地地上的新教,但在北德意志,由于丹麦(1624—1629年)、瑞典(1630年以后)和法国(1635年以后)站在新教徒一边,进行了军事干涉,因此未能作到根除新教。



宗教在早期近代欧洲的人民生活中占据着中心地位。人的一生从诞生、受洗一直到死亡和下葬的每一重大活动,都因宗教而得到提高和神圣化,并给以获得拯救的希望。对于来世生活企求重新获得保证,这在公元1500年前后显得特别迫切。

最初,这种精神上的复兴都由现存的教会来掌握;即西欧的罗马天主教和东欧的希腊东正教;两大教会的分界线穿过波兰-立陶宛(其中五分之二是东正教徒)、匈牙利南部直抵亚德里亚海的南拉古萨。在这两大宗教团体之外,重要的宗教团体只有犹太教、洛拉德会(英国不从国教者分裂的小团体)、南西班牙的少数摩尔人和胡斯派(包括波希米亚和摩拉维亚半数以上的居民)。“异端”在1500年实际上已经消亡,由于面前没有强大的对手,罗马天主教变得自满自大,不能用它所拥有的财富来充分满足十六世纪早期的“精神饥渴”。在教职人员当中旷职者愈来愈多,僧侣们的愚昧无知和道德败坏比比皆是,从而使教会在许多世俗人的心目中声誉扫地。正是教会的这种精神破产和物质上的贪得无厌同时出现在一个宗教意识高涨的时代,这个局面说明了为什么宗教革命发生在十六世纪。

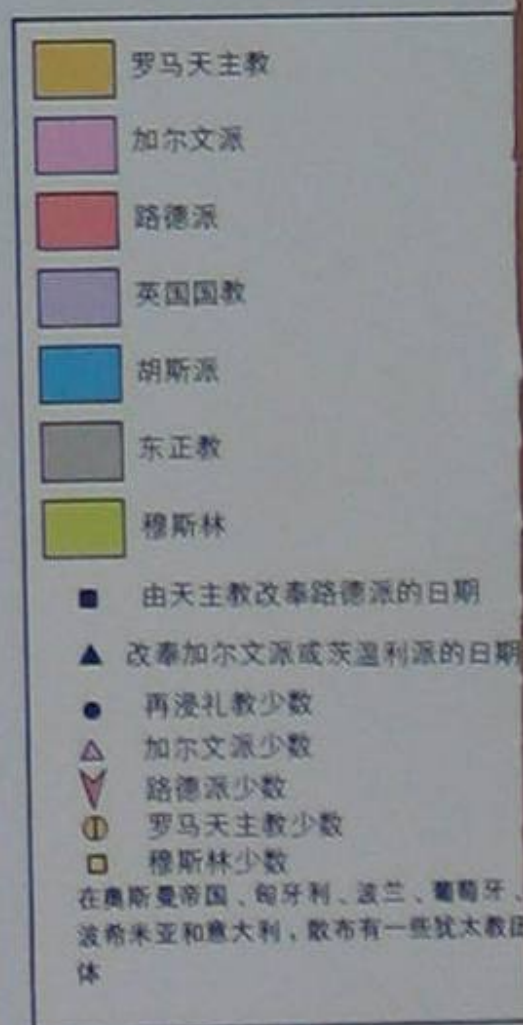
在不到五十年的时间里,欧洲居民几乎有百分之四十都信奉了一种“革新”神学。第一批改革家来自德国和讲德语的瑞士地区。他们的领袖在萨克森与北德意志是马丁·路德 Martin Luther (1483—1546年),在苏黎世(1520年第一个宣布不再效忠罗马的国家)和南德意志周围的城镇,是乌尔里希·茨温利 Huldreich Zwingli(1484—1531年)。到1570年,神圣罗马帝国皇帝的每十个臣民中,就有七个是新教徒。新教已经掌握了斯堪的纳维亚半岛、波罗的海欧洲地区和英格兰。但在法国、西班牙、意大利、尼德兰以及东欧的日耳曼移民中,渗透却很有限。

然后出现了新教的新潮流,这就是约翰·加尔文 John Calvin (1509—1564年)所从事的工作。加尔文是法国人,从1541年起在日内瓦城市国家推行他的思想。加尔文主义进展迅速;1559年时法国有一百多个加尔文派的教堂,到1562年大约有七百个;1559年时尼德兰大约有二十个加尔文派教堂,到1566年则超过一百五十个;在德意志,一些路德派的国家(最著名的有帕拉蒂纳特和勃兰登堡)将它们的官方宗教改为加尔文教;在苏格兰,根据1560年的国会法令确定完全改宗加尔文教。加尔文派在东欧,尤其是在波兰和特兰西瓦尼亚也取得了显著成就,但这两个国家也容忍其他一些人数很少的小教派存在,如唯一神教派、波希米亚兄弟会、再浸礼教和犹太教等等。在匈牙利和奥斯曼帝国控制下的其他地区,禁止信奉天主教,而加尔文教却受到官方的保护。在斯拉夫人当中,不管是贵族还是中等阶级,加尔文教都比路德派赢得更多的信徒。

但是,对新教的宽容常常是脆弱的。在许多国家里,包括神圣罗马帝国在内,这种宽容不是强大而是虚弱的产物。而且,这种宽容只是产生在那些尚未强大到能够强制实行宗教统一的国家,而这种宗教统一在近代早期被看作是对政治生存至关重要的东西。一旦政府强大到足以把某种指定的信仰强加给它的全体臣民,那些“没有火刑柱的国家”就会灭亡,这是不可



1 1560年欧洲的宗教 几乎整个欧洲都感受到宗教改革的影响。甚至在天主教基本上原封未动的西班牙、葡萄牙和意大利也受到了新教的影响。法国和波兰这两个欧洲大陆最大的国家虽然终于归属罗马天主教,但在1560年看来却要等新教顺利接管,新建的教堂遍布全国。只有东欧的东正教徒对于路德、茨温利、加尔文和其他主要改革家的启示都依旧无动于衷。





避免的。然而，在1570年以后，这种指定的信仰一定是罗马天主教却不是不可避免的了。

并非十六世纪初所有希望改革教会的人都否认教皇的权威。创立耶稣会的圣·伊格内修斯·洛约拉 St Ignatius Loyola (1491—1556年)，就是认定获得拯救的最好方式是保持对教皇的忠顺并劝导他人也这样作的许多人之一。1540年以后，甚至罗马教廷也同意需要进行某些改革，并在意、德两国边境的特兰特召开天主教会的大会。三次会议(1545—1547年，1551—1552年和1562—1563年)取得了三项成果：谴责了教职人员最坏的劣行(旷职等等)；明确了教会的正确教义(即特兰特忠诚宣誓 the professio fidei tridentina)；并为保持教职人员的合格标准而建立了一套有效的教会监察制度，另外还开展一场教育攻势以增强世俗百姓对天主教的正统观念。

这些有组织的复兴活动帮助罗马天主教开

始挽回了一些损失。在1570至1650年间，欧洲大陆的新教“份额”从百分之四十下降到百分之二十。东欧最大的国家波兰的一连串信奉天主教国王大力提倡天主教，使波兰的新教教堂从1572年的五百六十个左右到1650年下降到只有二百四十个。在南面的哈普斯堡的土地上情况也颇为相似。新教徒被赶出奥地利(1597年)和斯蒂里亚(1600年)。法国国王为击败新教的挑战，进行了几十年的战争。1562年，法国大约有二百二十五万新教徒，但到1629年只有一百万，而到1685年被迫在皈依天主教或放逐之间选择时，剩下的新教徒几乎不到五十万人了。

新教和天主教之间的决定性搏斗发生在神圣罗马帝国。始于1618—1621年，当时神圣罗马帝国的皇帝斐迪南二世在西班牙、德意志天主教徒和罗马教廷的军队和钱财的帮助下，击败了波希米亚的新教徒。天主教在波希米亚和

摩拉维亚很快就成为唯一被认可的宗教。在这一胜利的鼓舞下，皇帝试图削弱新教诸侯的权力。这些诸侯尽管得到英国、丹麦和荷兰的援助，皇帝的军队还是在1629年获得胜利，并颁布了“归还教产令”，要求将新教徒拥有的大片教会地区归还教会。多亏瑞典国王古斯塔夫·阿道夫 Gustavus Adolphus 有力的军事援助的到来，才挽救了德意志的新教，在布赖滕费尔德(1631年)和吕岑(1632年)击败了皇帝的军队。西班牙不久便出面干预，帮助皇帝；法国则援助皇帝的敌人一方。战火几乎蔓延整个欧洲大陆，变成一场肆无忌惮的大厮杀。一个多世纪的政治与宗教纷争通过内德林根(1634年)、维特施托克(1636年)、罗克鲁瓦(1643年)和扬科夫(1646年)等几次大战及战后的蒙斯特-威斯特伐利亚和约而得到解决。当时议定的中欧宗教与政治分界线在此后一百年中一直保持不变。




传播福音(上) 在1447年(现存最早的印刷书籍的日期)至1600年间欧洲印刷的二十五万册书籍中，大约四分之三是关于宗教的。没有象图中这样的印刷机(这架印刷机在为1511年巴黎印行的一本书装帧封面)宗教改革是无法推行的。





# 西北欧近代国家的兴起

## 1500 - 1688



普通士兵(上) 这幅反对在爱尔兰的英国驻军的讽刺画,十七世纪四十年代第一次印行。它反映了爱尔兰人民对风纪败坏的英军士兵的憎恶。这些士兵执行政府政策,就是从当地人民那里抢走他所需要的一切——直到系在鞋扣上的腊肠!

尽管欧洲各“新君主国”(见第150页)貌似强大,但直到1660年,它们仍未完全摆脱从前一时期承袭下来的那种政府组织结构。它们的财富、官僚制度、对宗教的控制以及常备军都还不能打破个人依附的格局,而这种格局正体现了封建时代君主制的特征(见第124页)。为了推行各种政策,国家仍要依靠贵族的赞助,(例如在英国,都铎王朝就靠那些通常都是由当地地主义务担任的治安法官来实施其法律),一旦失去地主阶级的支持,就可能激起大乱。法国贵族发动了好几次反抗国王的起事,以投石党之乱(Fronde 1648—1653年)为其顶点。1569至1570年一部分英国贵族起兵反抗伊丽莎白一世(即“北方起事”),1640年以后,许多英国贵族又支持国会反抗查理一世的斗争。在1569年和1576年,荷兰贵族反抗了他们的“天然君王”、西班牙的菲利普二世。

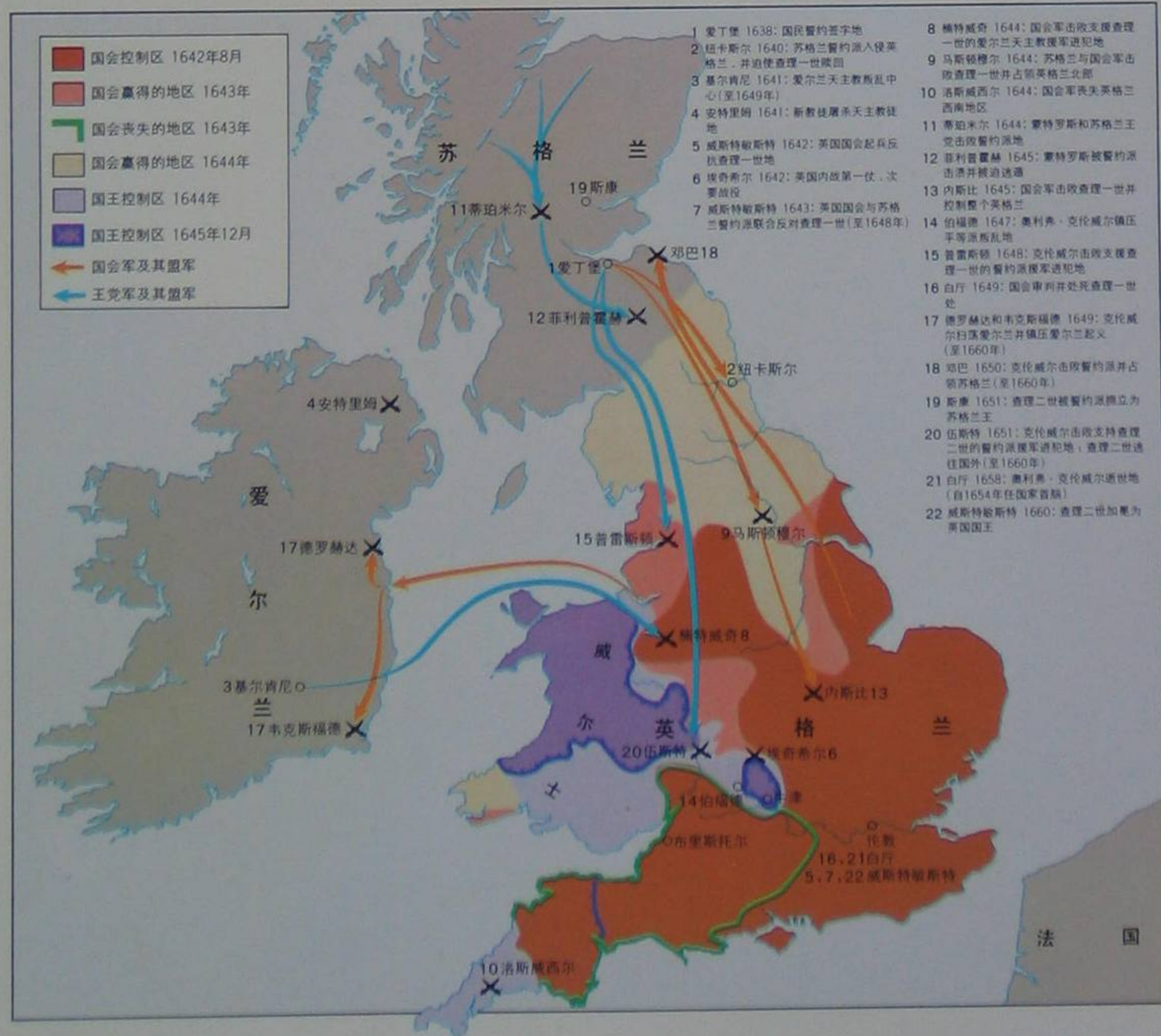
在威胁着西北欧“新君主国”的那些叛乱当中,投石党之乱、英国内战和荷兰反叛只是最重要的几次。反抗国家的起事,乃是贯穿整个十六、十七世纪的社会现实。一些叛乱是从攻击“等级”的特权而引起的;另一些则是由于经济上的原因:如法国绝大多数平民起事是由于在物价上涨和普遍失业的情况下征税而激起;英国1549年和1607年的造反是由于圈占公地而激起。其他的起事(1536年的英格兰谢恩朝圣起事和1638年的苏格兰誓约运动)都是由不得人心的宗教政策所触发的。所有这些叛乱都是由于试图实行改革而引起的。当时各国政府致

力追求的目标,用苏格兰的詹姆斯六世在1603年刚刚登上英王王位时的话来说,乃是“统一的宗教、统一的王国和统一的法律”。但是,问题不在于目的,而在手段。无论是詹姆斯还是他那些欧洲各国的王兄王弟,谁也无心去实行这些雄心勃勃的新政策。他们都缺乏推行这些政策所需要的财政收入和官吏。甚至在拥有欧洲最庞大的文官机构的法国,四万名王家官吏中,绝大多数人都是通过卖官鬻爵或世袭继承而任职的。他们目无君王而自行其是,并构成一个特殊的贵族阶层——长袍贵族。

在近代早期,实行中央集权遇到各种巨大障碍。许多臣民说着不同于官方语言的方言(如法国的布列塔尼语和西部方言,英国的科尼什语和威尔士语,尼德兰的佛莱语);许多“穷乡僻壤”难以到达,以致无法实行有效治理;某些“团体”、特别是教会,拥有保护自己不受国家干预的特权;那些新近被国王兼并的省份(见第150页)又都受到确保其传统生活方式的特许状的保护。每当国家试图侵犯或改变这些特权时,就会发生极为严重的政治动乱。1566、1572和1576年的荷兰人起事,很大程度上就是因为他们认为由西班牙控制的中央政府威胁了他们的传统自由。他们坚持武装反抗,终于在1609年使西班牙实际上承认了这七个起事省份的独立。由此而诞生了荷兰共和国(见地图1)。在英国,国会于1642年发起了一场反对查理一世的内战,因为它认为国王想要破坏“英国自由民”的既得权利。在苏格兰人的援助下,他们也

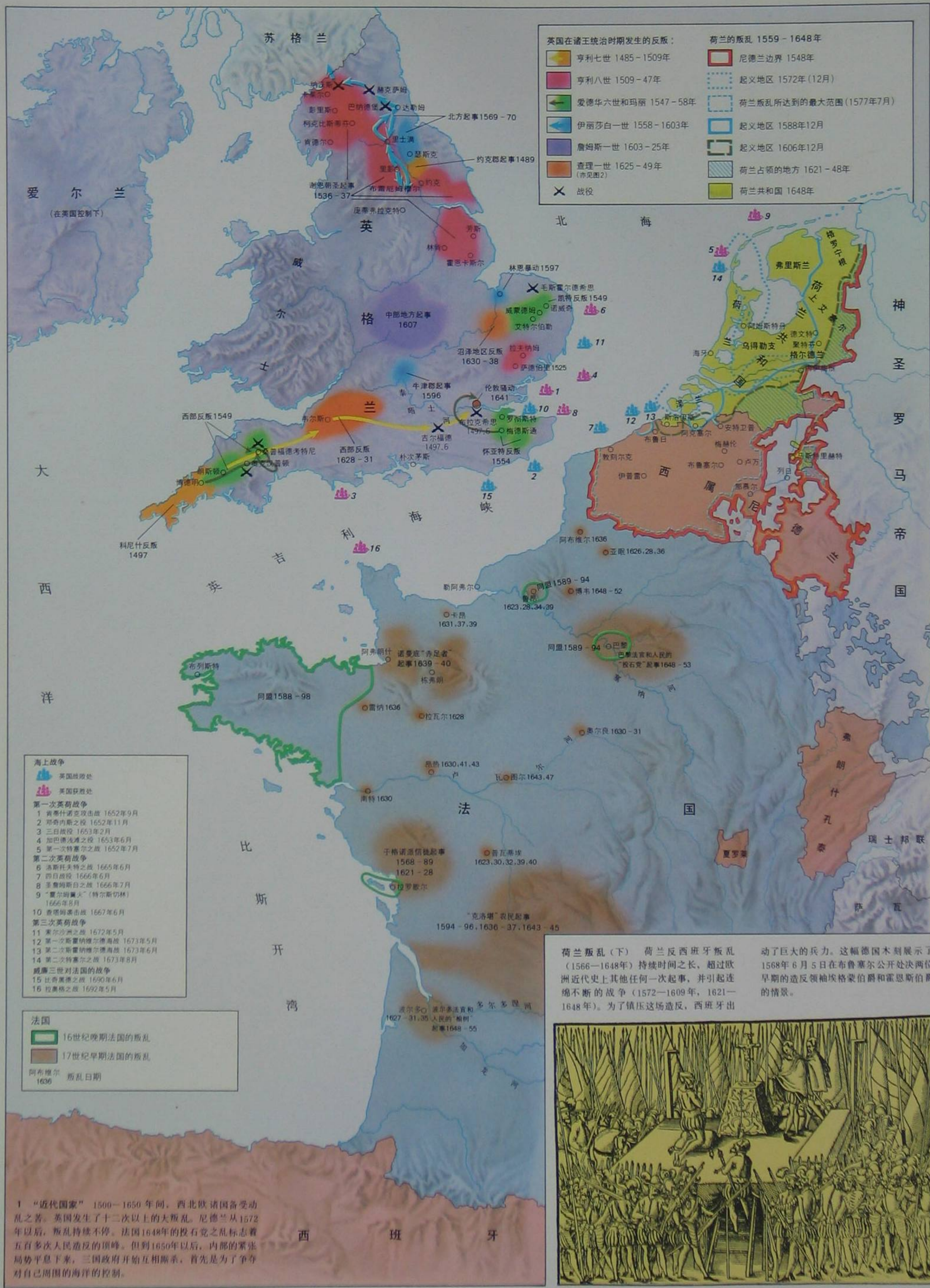
坚持了武力反抗,直到国王的权力被战争粉碎,查理一世本人也在1649年受到审判并被处死(见地图2)。英吉利共和国立即去镇压苏格兰和爱尔兰的独立。这个共和国在护国主奥利弗·克伦威尔领导下维持了十一年之久。虽然查理一世的儿子在1660年复辟,恢复了全部权力,甚至还拥有一支小小的常备军,但是1688年爆发的另一次受到荷兰人支持的叛乱将詹姆斯二世逐走,并使英国的专制王权从此退出历史舞台。法国的反抗虽未达到荷、英两国这样的程度,但路易十四的首揆马扎兰 Mazarin 红衣主教(1602—1661年)的专制政策和苛税征收也大大触怒了王家官吏、贵族和巴黎民众,他们在1649年将国王逐出首都,并迫使他作了重大让步。直到1655年,王家的控制才完全恢复。

不过,在这三国中,国家机构都保存下来了。造反者当中没有人怀疑需要一个强有力的政府,问题只是在于这种强权归谁所有。一位英国的共和主义者在1653年写道:“问题根本不在于我们究竟是否应当接受专制权力的统治,而在于这种权力应当掌握在谁的手中”。在英国,“大叛乱”导致了真正的近代国家的建立。1660年以后,由代表商人与地主的国会和国王分享国家权力,1688年以后的情况更是如此。甚至到1707年合并苏格兰,形成了大不列颠王国以后,国家权力仍是专制主义的。在法国,投石党之乱的失败为路易十四的专制主义扫清了道路(见第192页)。英、法两国抵制中央集权和维护地方自治的最后努力均告失败。此后的一百多年中,再没有发生过“大叛乱”。然而,荷兰的反叛却保护了地方独立不受中央侵犯。无论荷兰在新建的共和国中占有多么大的优势,其他六省仍保有很大程度的自治。但这种盛行于十五世纪的旧分权制度,毕竟严重地削弱了荷兰,特别是使它在同英、法两国的商业竞争中受害尤深。在一个没有强权就没有利益、没有战争就没有安全的世界上,荷兰永远都要吃亏。它刚刚挣脱西班牙的统治(1609年宣布的独立于1648年得到正式承认),就在陆地上遭到法国(1672—1678年和1689—1713年)、在海上遭到英国(1652—1653年、1665—1667年和1672—1674年)的进攻。这些战争耗费太大,荷兰的国势因而一蹶不振。十八世纪和这个世纪所代表的利益(尤其是在殖民事业方面)将属于新兴的近代国家:法国和英国。



2 英国内战, 1642—1645年(左) 起初, 英格兰北部和西部大都依附于查理一世, 而东部和南部大都支持国会, 苏格兰则守中立。1642年国会方面虽在西北地区小有胜利, 却在西南战场上大败。直到国会方面在1644年得到苏格兰“誓约派”(该派于1638年签署了一份国民誓约, 反对查理一世强加给苏格兰的那些“可恨的天主教教规”)的支持以前, 国王颇有获胜之势。1645年, 查理一世在内斯比战役中惨败。他的苏格兰副将蒙蒂斯也在菲利普斯伯勒遭溃败。但国王又与“誓约派”结成了反国会联盟。1647年爆发的旨在争取建立更民主的政府的叛乱(“平均派”运动)削弱了国会军。但这次事变被迅速镇压下去, 国会军又向前推进, 在普雷斯顿(1648年)、邓巴(1650年)和伍斯特(1651年)击败“誓约派”, 并征服了爱尔兰(1649年)。查理一世被判死刑(1649年)。国会军建立了共和国, 它控制着整个不列颠群岛, 直到1660年王朝复辟。





英国在诸王统治时期发生的反叛：		荷兰的叛乱 1559 - 1648年	
亨利七世 1485 - 1509年	亨利八世 1509 - 47年	尼德兰边界 1548年	起义地区 1572年(12月)
爱德华六世和玛丽 1547 - 58年	伊丽莎白一世 1558 - 1603年	荷兰叛乱所达到的最大范围(1577年7月)	起义地区 1588年12月
詹姆斯一世 1603 - 25年	查理一世 1625 - 49年 (亦见图2)	起义地区 1606年12月	荷兰占领的地方 1621 - 48年
✕ 战役			荷兰共和国 1648年

海上战争	
英国战败处	英国获胜处
<b>第一次英荷战争</b>	
1 肯尼什克攻击战 1652年9月	2 邓肯内斯之役 1652年11月
3 三日战役 1653年2月	4 加巴德浅滩之役 1653年6月
5 第一次特塞尔之役 1652年7月	
<b>第二次英荷战争</b>	
6 诺斯托夫特之役 1665年6月	7 四日战役 1666年6月
8 圣詹姆斯日之役 1666年7月	9 “夏尔姆火” (特尔斯切林) 1666年8月
10 查塔姆攻击战 1667年6月	
<b>第三次英荷战争</b>	
11 塞尔夫西之役 1672年5月	12 第一次斯霍特内尔海战 1673年5月
13 第二次斯霍特内尔海战 1673年6月	14 第二次特塞尔之役 1673年8月
<b>威廉三世对法国的战争</b>	
15 比奇曼德之役 1690年6月	16 拉奥格之役 1692年5月

法国	
16世纪晚期法国的叛乱	17世纪早期法国的叛乱
阿布维尔 叛乱日期 1636	

荷兰叛乱(下) 荷兰反西班牙叛乱(1566-1648年)持续时间之长,超过欧洲近代史上其他任何一次起事,并引起连绵不断的战争(1572-1609年,1621-1648年)。为了镇压这场造反,西班牙出动了巨大的兵力。这幅德国木刻展示了1568年6月5日在布鲁塞尔公开处决两位早期的造反领袖埃格蒙伯爵和霍恩斯伯爵的情景。



1 “近代国家” 1500-1650年间,西北欧诸国备受动乱之苦。英国发生了十二次以上的大叛乱。尼德兰从1572年以后,叛乱持续不停。法国1648年的投石党之乱标志着五百多次人民造反的顶峰。但到1650年以后,内部的紧张局势平息下来,三国政府开始互相厮杀,首先是为了争夺对自己周围海洋的控制。



# 地中海世界

## 1494 - 1797



2 西班牙在马格里布(左) 西班牙在北非的征服发端于天主教“光复运动”的扩展。在占领格拉纳达(1492年)后,这支征讨摩尔人的十字军跨过海峡南下,占领了摩洛哥和阿尔及利亚的一系列要塞。但1510年后,由于西班牙深深卷入它在意大利的阿拉贡遗产纠纷中,而停止南进。在意大利获胜后,1535年西班牙又远征突尼斯。1573年在勒潘多获胜后,再次远征。这两次远征都有明确特点:保卫西部地中海阻止土耳其入侵。对摩尔人的讨伐现在落到葡萄牙人身上。1578年葡萄牙征伐摩尔人的远征导致在阿勒卡扎基维尔的复灭。这次远征虽然作罢,却遭到了报复:土耳其把自己的保护权扩大到突尼斯和阿尔及尔的几个“巴巴利国”。海岸要塞又恢复起来。阿尔及尔城在著名海盜巴巴罗萨统治下成了海盜的首府。为了惩治这些海盜,布莱克率领一支英国舰队于1655年进入地中海。布莱克炮轰突尼斯并制服了阿尔及尔的德伊。这是英国海军在地中海干预的开始,最后终于在1704年夺取并占有直布罗陀。



威尼斯狮子旗(上) 出现在所有东地中海的各威尼斯要塞。旗帜上的狮子既站在陆地上也站在水面上,象征着共和国既统治陆地也统治亚得里亚海。

从1495到1797年,在三个世纪中,地中海世界经历了两个剧烈变化。第一、由于海洋成了两个多民族帝国即西班牙的哈普斯堡王朝和奥斯曼土耳其两国权力斗争的舞台,而这两个国家的利益只是部分地关系到地中海,因而意大利城邦丧失其优越地位。第二、在十七世纪中,由于主动性和制海权(甚至地中海的制海权)转到大西洋国家,整个地中海地区丧失了意义。

意大利优势的丧失从1494年法国入侵意大利已露端倪。在随后的法国—西班牙斗争中,法国失败。之后,经过签订卡托-康布雷西条约(1559年)和法国的几次宗教战争(1562—1598年),法国实际上被排挤出意大利,当时意大利则归西班牙统治。米兰由一位西班牙长官统治,那不勒斯、西西里和撒丁由西班牙总督管辖。热那亚及其科西嘉殖民地经济上依附于西班牙。中部意大利诸国处于西属米兰和西属那不勒斯两面压迫下,享有有限的自由。西班牙在托斯卡纳设有海军基地。一支西班牙军队驻扎在皮亚琴察。威尼斯企图通过保持中立的办法来保持独立,然而却受到西班牙在米兰的陆军和西班牙在布林迪西的海军威胁。意大利是防御土耳其的前线,受到土耳其的劲敌西班牙保护,从而也受西班牙统治。

当西班牙沿北海岸推进到奥特兰托海峡时,土耳其沿南海岸直达直布罗陀海峡。最初,西班牙人也在此地领先。1492年两位天主教国王摧垮了西班牙境内的最后一个穆斯林王国——格拉纳达王国。在摩洛哥和阿尔及利亚驻扎了西班牙海岸戍军。1535年查理五世占领了突尼斯,并扶植了一个傀儡统治者。但是西班牙的力量日益转向意大利和北方,这时奥斯曼却逐渐扩展其势力。1517年叙利亚和埃及被征服。的黎波里、突尼斯和阿尔及利亚逐渐成为其附属国。奥兰以东的西班牙征服地换了主人。1560年菲利普二世远征吉尔巴岛失败。1565年土耳其围攻马耳他(1522年圣约翰骑士救护团被从罗德岛赶走,来到这里),但马耳

他得到了援救。1571年西班牙-威尼斯在勒潘多的巨大胜利粉碎了土耳其在地中海中部的海上力量。1609年从西班牙驱逐摩尔人(名义上皈依基督教的摩尔人)铲除了潜在的土耳其奸细势力。这时忙于波斯和多瑙河事务的土耳其人满足于控制地中海东部,听任地中海的西部变成西班牙的内湖。对西班牙来说,现在是加倍需要控制地中海,因为英、荷两国在大西洋上的海上力量使从西班牙到尼德兰的传统的航路充满危险。从巴塞罗那经热那亚到米兰的地中海航路,现在就成了西班牙帝国在欧洲的生命线;通过这条路线,把军队和金银运送给尼德兰的西班牙总督和奥地利哈普斯堡王朝。

这个长期斗争的牺牲品是意大利的热那亚和威尼斯两个商业共和国。1566年热那亚在东方的最后的殖民地——开俄斯和萨摩斯被土耳其占领。威尼斯失去了它在摩里亚的最后领地——莫南瓦西亚、瑙普利亚(1540年)、纳克索斯(1556年)和塞浦路斯(1571年)。热那亚保存了它的科西嘉西部殖民地,但那里爆发了长期的造反(1552—1569年),造反者从土耳其得到援助。威尼斯保住克里特直到1669年,1685年还一度收复摩里亚,但它实际上已降为一个亚得里亚海城市。这时,商业利益把另外一些强国吸引到地中海来。法国从1525年起与土耳其保持着非正式联盟。马赛港在东方贸易中发展起来。英国利凡特公司于1581年在君士坦丁堡立定脚跟。荷兰船队从1590年起把波罗的海的谷物、挪威的木材和殖民地的商品运入地中海。为了从这种贸易中获取利润,1593年托斯卡纳大公宣布勒果恩为自由港。国际海盜也闯入地中海掠夺,并跟“巴巴利海盜”(他们使阿尔及尔成为一个巨大的海盜城市)、克罗地亚的乌斯科克(他们野蛮地劫掠亚得里亚海船只)以及阿尔巴尼亚、摩里亚、安纳托利亚的土耳其海盜结为一伙。在战争时期,许多地方的统治者也参与私掠活动,这就更增强了各商业民族对保持海上政治稳定的要求。





大体上说，他们的要求得到实现。十七世纪西班牙的控制遭到法国的一一挑战，但实际上起作用的是王朝更迭而不是领土改变。当一个法国王朝在西班牙建立时(1700—1714年)，地中海保持住它的均势。奥地利的哈普斯堡王朝获得米兰。经过某些动乱之后，西班牙波旁王朝的一个支系获得那不勒斯和西西里岛。撒丁岛在萨瓦王室治下中立化。托斯卡纳被并入哈普斯堡王朝的支系。更小的公国也遭到同样命运。威尼斯、热那亚和卢卡等共和国还继续存在。威尼斯保有它的亚得里亚海领地。热那亚继续统治科西嘉(尽管那里1755—1769年又爆发一次长期造反)，直到十七世纪末。

十八世纪稳定的维护者是英国。克伦威尔统率下的舰队第一次大举进入地中海追逐王党分子的舰队，惩罚巴巴利海盜。从1662年到1683年，英国占领丹吉尔，守卫地中海入口。1704年，又从西班牙手里取得直布罗陀。撒丁岛在1708—1714年、米诺卡在1708—1783年也都成了英国基地。但是一般说，英国宁肯采用外交监督而不是直接统治。直到拿破仑侵入意大利、兼并埃及和马尔他并震撼东、西地中海时，英国海军才直接占领两地。

1 争雄1495—1620年(下) 西方的西班牙同东方的奥斯曼帝国日益扩大的势力，经常在地中海发生冲突。西班牙的富裕得自它在美洲所取得的大西洋领地，奥斯曼的富有则来自占有中东和巴尔干。粉碎奥斯曼西进的转折点是勒潘多战役(1571年)。此后，中部地中海成了西班牙势力范围。





# 争夺波罗的海的斗争

## 1523 - 1721



1561年 累发尔，一个独立的汉萨同盟的港口，由于受到维尔和纳尔瓦商业竞争以及波兰和丹麦控制利沃尼亚野心的威胁，累发尔将自己置于瑞典保护之下。



1595年 特于辛耶和约把纳尔瓦和实际上整个爱沙尼亚都纳入瑞典；把芬兰湾变成一条瑞典水路，并把北部边界推进至北极地区。



1617年 斯托尔博沃和约确认瑞典对爱沙尼亚的占领，把图格曼兰、卡累利阿和涅瓦河纳入瑞典，并切断俄罗斯（包括它的商业大城市诺夫哥罗德）通往波罗的海的一切通路。



1645年 根据阿尔特马克停战协定(1629年)，利沃尼亚成了瑞典领土；布勒姆塞布罗和约将厄塞尔、果特兰、耶姆特兰、黑尔耶达伦以及对哈兰的三十年控制权从丹麦和挪威手中转归瑞典。



1648年 由于结束三十年战争的威斯特伐利亚和约，瑞典获得了包括梅克伦堡的重要港口什切青、维斯马在内的西波美拉尼亚，以及不来梅和费尔登主教领地。



1658年 罗斯基勒和约使瑞典获得斯科纳、布莱金格、博胡斯伦、特龙海姆和波恩荷尔姆岛；但瑞典又要求缔结丹麦-荷兰同盟，重启战端；斯科纳发生叛乱，1660年在菲英岛失败。



1660年 卡尔·古斯塔夫十世逝世后，战争停止。哥本哈根条约将特龙海姆与波恩荷尔姆岛归还丹麦，瑞典正式放弃早先对外国军舰关闭波罗的海的企图。



1721年 结束北方大战(1700-1721年)的一系列条约，标志着瑞典帝国事实上的瓦解。在东方丧失了卡累利阿和波罗的海诸省，在德意志则丧失了不来梅-费尔登和大部分波美拉尼亚。

波罗的海是一片巨大的、几乎为陆地所包围的、经常处于冰封状态的水域，面积超过十六万六千平方英里。在近代早期，它为海船提供了大量木材、焦油、沥青、大麻、亚麻。就是靠着这些船舶，英国、荷兰、法国、西班牙和葡萄牙建立起它们的世界贸易帝国。它还向欧洲大陆提供了对付款收所需要的大量谷物，并为它们提供了铸币所需的铜。对波罗的海与北海之间大部分过境贸易征收的海峡关税，给了丹麦（它通常控制着狭窄的出口通道）一项庞大的财富与权力的资源，但同时也造成它与邻邦发生剧烈纷争的根源。由此而产生的种种地区性的斗争，由于它们威胁着供应的安全，就总是同更广泛的欧洲事务牵连在一起，诸如英、法和尼德兰的海上勾心斗角，波旁王朝与哈普斯堡王朝的王室对立，天主教同新教的宗教冲突等等。这两百年波罗的海复杂的权力演变有着远超出地方性的意义，经历了汉萨同盟的最后没落，瑞典的戏剧性的兴衰、丹麦疆域的缩小、波兰实际上的覆灭和俄国与勃兰登堡-普鲁士的扩张。

从1397至1523年，丹麦、挪威和瑞典统一于卡尔马联盟的同一顶王冠之下。十六世纪初，瑞典在古斯塔夫·瓦萨 Gustavus Vasa (1523—1560年) 领导下终于摆脱这一统治并重新获得独立。古斯塔夫还果断地脱离罗马教廷，采纳路德派教义，并着手改进国家的经济和陆海军。瑞典的地位起初极为脆弱。它通向北海的唯一不被冰封的出海口，是位于丹麦的哈兰和挪威的博胡斯伦省之间的一条十一英里长的狭长海岸。这里虽设有艾尔夫斯堡要塞进行防卫，还是几度落入丹麦入侵军队的手中。丹麦还控制了邻近海峡的南岸地区和一连串具有战略意义的岛屿，而汉萨同盟的吕贝克港则因援助过瑞典独立战争，取得了近乎垄断瑞典对外贸易的报偿。早在1525年瑞典和丹麦结成的短暂的联盟打破了这一局面。但是，经济上受制于人的可能性仍是一个经常性的威胁。在东方也面临着来自新兴的莫斯科公国的危险。后者公开垂涎自十四世纪以来即为瑞典控制的芬兰，觊觎芬兰湾以南离析分裂的条顿骑士领地，而芬兰湾正是古斯塔夫·瓦萨新建的赫尔辛基港对外贸易的主要出口处。在古斯塔夫的儿子埃里克十四 Eric XIV (1560—1568年) 和约翰三世 (1568—1592年) 统治时，形势日趋紧张，终于爆发了北方七年战争(1563—1570年)。在这场搏斗中，尽管瑞典为收回艾尔夫斯堡付给丹麦的赎金所费不貲，但所得也足以偿其所失。到1581年时，甚至在波罗的海地区之外，瑞典也成了一个小不可小觑的力量。

瑞典的恰当的作用被王位和宗教的因素弄得复杂起来。约翰三世娶了一位波兰公主(信奉天主教)之后，他的儿子西吉斯蒙德 Sigismund 三世于1587年即波兰王位。当1592年其父逝世，西吉斯蒙德三世兼为瑞典国王时，就发生了一场严重的宪法危机。1599年，西吉斯蒙德三世被废黜，他的一个信奉路德教派的叔父最后取得了王位。波兰和瑞典为其在利沃尼亚的利益对立早就争执不休，这一来公开的敌对又延续了五十年。当查理的那位年方十七的儿子古斯塔夫·阿道夫1611年即位的时候，瑞典的确处于敌对国家的包围之中。国内政治上和财政上都都很虚弱，这对它长期梦寐以求把波罗的海变成一个瑞典湖的目标来说，看来简直是一个嘲弄。令人惊奇的是，到1660年时，这一

梦想竟几乎成为现实。

这位年轻国王的统治，开始于危难之际。在克内勒德和约中(1613年)，瑞典为收回两年前又一次被丹麦占领的艾尔夫斯堡，被迫作出进一步的牺牲。虽然古斯塔夫在1632年即被杀死，但从斯托尔博沃和约到威斯特伐利亚和约(1617—1648年)的这些年间，瑞典获得了大片新领土。瑞典现在成为国际上的强国了。

甚至还在威斯特伐利亚和约之前，对瑞典的恐惧就已经给斯塔的纳维亚再次带来了战争。在1643—1645年，瑞典对丹麦作战，在后来的布勒姆塞布罗和约中，丹麦丧失了果特兰和厄塞尔，还丧失了哈兰地区三十年，挪威也被迫放弃了一些富庶的地区。当瑞典的卡尔·古斯塔夫十世跟俄国、勃兰登堡-普鲁士以及波



军事革命 古斯塔夫·阿道夫创立了一支近代化的军队，它由职业军官指挥的小而灵活的联队组成。他还采用了更加集中轻型流动野战炮以支持战斗的方法。步兵、骑兵和炮兵的配合使用，使瑞典军队的楔形战斗队形有可能战胜传统的大批枪矛兵与步枪兵组成的方阵。



兰纠缠不休之时，丹麦伺机重新发起进攻，结果却使自己进一步招受屈辱。古斯塔夫从南边进攻，占领了日德兰，接着在1658年冬天率领军队跨过大海湾的冰面，进而威胁哥本哈根。在罗斯基勒和约中，瑞典获得了斯科纳、布莱金格、波恩荷尔姆、挪威的博胡斯伦和哈兰。



这是顶峰。从此以后，瑞典的敌人结成日益有效的联盟来反对它。当丹麦进兵斯科纳并挑起斯科纳战争(1676—1679年)时，多亏其法国盟友路易十四，瑞典才幸免于领土沦丧。在查理十一(1660—1697年)谨慎当政之时，经过一段休战之后，潮流开始发生灾难性的转变。才华出众、性格鲁莽、年方十五岁的查理十二继承老王的王位，三年之后，即1700年，北方大战爆发。这场历时二十年的战争将奠定近代俄罗斯强国的基础，并将瑞典和波兰逐出列强行列。

这场战争以瑞典在纳尔瓦的一次表面的压倒性胜利开始，当时查理的军队决定性地击败了五倍于它的俄军。但是波兰的情势(见第196页)牵制了瑞典的兵力。彼得大帝收复了纳尔瓦(1704年)，在波尔塔瓦歼灭了瑞典人(1709年)，并在最后的和约(1719—1721年)中得到了利沃尼亚、爱沙尼亚、因格曼兰的一部分、卡累利阿和芬兰的东南部。除了少数地区外，从前属于瑞典的德意志地区被汉诺威和新起的勃兰登堡-普鲁士瓜分。其他海上强国的主要目的都一直是防止波罗的海变成一个“被封闭的海”，因而大都怀着松了一口气的心情注视着昙花一现的瑞典帝国的衰败。



1 1523—1721年的波罗的海 在木船全盛时代的早期,波罗的海由于富饶的木材和各种海运货物供应的丰富,对于欧洲的政治经济至关重要。西班牙寻求一个波罗的海港口,以便打击荷兰反叛,哈普斯堡—汉萨同盟威胁要从新教国家手中夺取北德意志西海岸。荷兰十七世纪的财富大部来自它所支配的波罗的海贸易。英、荷的舰队与法国的外交在波罗的海事务中占据中心位置,这些国家都力图在这个地区争夺控制权的动乱之中保证本国的供应。



 瑞典帝国的边界 1658年  
 主要商路



# 四分五裂的德意志

## 1648 - 1806



2 十八世纪工业的增长(上) 都市的发展以维也纳、柏林、汉堡和不来梅为中心。纺织业和冶铁业使萨克森、西里西亚和下莱茵地区富裕起来。



迈森瓷器商人(上) 当布特格(一位受雇于萨克森选帝侯的炼丹术士)用当地粘土成功地仿制出半透明的中国瓷器以后,1710年在德累斯顿附近开设了第一家迈森瓷器厂。这幅画作于1765年,现藏于纽约市立艺术博物馆。

1648年的威斯特伐利亚和约终于结束了三十年战争,但根据这个条约保留下来的德意志残破、贫穷,只不过是一个地理概念而已。皇帝的权力遭到无可挽回的破坏;那早在十四世纪在政治上即开始破碎化的领土,到这时分裂成大约三百个各不相同的公国、侯国、主教领地和自由市,这三百个邦国都有自己的天主教或新教的、世俗或教会的、富有或败落的统治者,作威作福,唯自己的权力是贪。帝国仍然拥有一些共同的机构,包括一个议会,或者称作帝国国会,常设在雷根斯堡(法国大使大概是它的最重要的代表),但其实际作用极为有限。

在这些可以说是“袖珍型”的林立的邦国中间,只有奥地利仍然是一个强大的力量。不过,奥地利的强大几乎完全在于当权的哈布斯堡在匈牙利、尼德兰和意大利所拥有的那些领地,而不在于它在德意志所拥有的那些领地。其他少数显著诸侯的力量也来自帝国之外,他们所拥有的封号也常常是得自帝国之外。1701年擢升为王家之尊的勃兰登堡选帝侯,从普鲁士(自1461至1567年在帝国疆域之外,归波兰辖治)取得他的封号。汉诺威选帝侯于1717年成为英国国王,而萨克森选帝侯则成为波兰国王(1697年)。瑞典统治不来梅和西波美拉尼亚,丹麦统治荷尔斯泰因。而那个一贯牺牲德意志土地来扩张自己领土的法国,则吞并了施特拉斯堡(1681年)、阿尔萨斯的大部(1697年)、勃艮第(1714年)、巴尔和洛林(1766年)。只是英国、荷兰、瑞典和俄国出于嫉妒的戒备,才制止了法国攫取更多的地方。

在三十年战争前夕拥有两千至两千五百万人口,战后人口锐减。生命的损失,有的估计为三分之一,有的估计为二分之一,某些地方达到百分之七十,直到十八世纪下半叶才得到恢复。战争也使得从十六世纪末即已开始的经济衰落更为加剧。南德意志的大商业城市纽伦堡和奥格斯堡(当地的富格家族在1627年已破产),象威尼斯一样,由于奥斯曼帝国的崛起和贸易由地中海转向大西洋而蒙受巨大损失。汉萨同盟各港曾控制波罗的海和北海(见第144页),却



未能阻止荷兰蒸蒸日上的力量,并于1669年解散了它们的同盟。

普鲁士的兴起始于大选帝侯 the Great Elector(1640—1688年)之时,而由弗里德里希·威廉 Frederick William 一世(1713—1740年)和他的儿子弗里德里希大帝 Frederick the Great(1740—1786年)所继续,从而掩盖了普鲁士国家真正的脆弱性,这种脆弱性从普鲁士在1806年的溃败中才暴露出来。普鲁士真正崛起成为大国实际上是十九世纪的事情。(见第216页)诚然,它的统治者既发展了一套很有价值的行政和军事体制,又在他们辽阔、分散的领土上建立秩序的过程中,确立了一套具有极大特色的处世之道,然而一直到1700年,无论在财富还是在人口方面,勃兰登堡-普鲁士仍赶不上巴伐利亚,而且直到十八世纪中叶都无法与萨克森匹敌。尽管到十七世纪末王国已初具规模,但是,只有当1742年取得西里西亚和1763年胜利结束了与奥地利争夺该地的战争时(见第196页),普鲁士才真正开始对帝国内部的平衡具有举足轻重的作用。直到瓜分波兰,并于1772年兼并于西普鲁士,才有可能创立一个从梅梅尔到马格德堡连成一片的普鲁士领土。

弗里德里希大帝强制推行的工业化纲领,大半是依靠西里西亚的铁和煤,但只取得有限



3 普鲁士的兴起 1648年和约、波兰的衰落、王位继承、北方战争(1700—1721年)和七年战争(1756—1763年),凡此等等都给勃兰登堡-普鲁士的霍恩佐伦家族增添了领地。





- B of E 艾森施泰特主教领地
- B of H 哈尔伯施泰特主教领地
- B of HILDES 希尔德斯海姆主教领地
- B of L 吕贝克主教领地
- B of MIN 明登主教领地
- C of B 本特海姆郡
- C of ER 埃巴郡
- C of HNL 霍恩洛厄郡
- C of RAV 拉文斯堡郡
- C of SCH 施瓦茨堡郡
- C of S 索尔兹堡郡
- C of WAL 瓦尔代克郡
- C of L 林堡郡
- D of C 克斯勒公爵领地
- L of HESSE 达姆施塔特伯爵领地
- P of LAU 劳恩堡公爵
- P of PFALZ 萨尔茨堡公爵
- P of ZBN 茨魏布吕根公爵
- HOZLN 霍恩佐伦

1 1648年的德意志(上) 德意志被分为二百三十四个各式各样的领地,五十一个自由市和无数的帝国骑士领地。由于宗教分裂与争夺权力的相互倾轧,德意志陷于积弱状态。这幅地图表明西部地区异常分裂的状况和东部地区与之相反的状况,东部的大公国由于十三和十四世纪的殖民活动而壮大起来。正是普鲁士和奥地利东方各省将在最后统一德国的事业中起支配作用。

采矿、冶铁和纺织业投资。此外,主要工业区是下莱茵的绍厄兰和西格兰地区,由拉恩河、西格河和乌珀河供水力资源。还有萨克森以及境内的埃斯格伯格山脉山区可能是全德最先进的地区。德国的第一架蒸气机早在1751年就安装在杜塞尔多夫附近的一座铅矿上(虽然直到1791年德国工程师们才自己造了一架)。别的一些工业中心:佐林根以工具著称,鲁登斯彻以冶铁著称,克雷菲尔德、埃尔伯费尔德和巴门以纺织品著称,很快都闻名国外。东部的德累斯顿、莱比锡和克姆尼茨,专门擅长制作瓷器、丝织、兵器和纺织品。不过技术进步缓慢,1794年才开办了第一家棉纺厂。

农业仍居首要地位,1815年德意志农村人口还占全国的四分之三。城镇和都市与英、法比起来也小得多。1777年柏林有十四万居民(1661年只有六千五百人,足见增长可观),而这时维也纳却有二十六万人,巴黎有六十七万人,伦敦则已超过八十五万人了。在这十四万人当中,至少有五万七千人是士兵、军官、官吏和宫廷人员。萨克森的二百个城镇中,只有五个城镇人口超过一万。许多德意志城市如魏玛、卡尔斯鲁厄、曼海姆和爱尔兰根等,最初都是诸侯宫邸所在地及行政中心,只有少许商业生活。

奥国皇帝约瑟夫二世(1780—1790年)首先试图简化德意志这种同时代背道而驰的小邦林立的格局。但这种尝试受到了普鲁士的阻挠。后者现在已经强大到足以阻碍别人的统一活动,却又没有力量自己来开创这项事业。只是在法国革命后期战争影响下,才真正开始重新划分政治地图。1803年,六十四个教会公国连同它们的三百万居民一起回归世俗。五十一个自由市中间的四十五个(共有七万五千人)和残存的、有四十五万臣民的帝国骑士领地,也都被并入更大的统一体。

这些变化标志着古老帝国的终结,为十九世纪的发展提供了一个坚实的跳板。1806年,当奥地利的弗朗西斯二世 Francis II (1792—1806年)终于放弃了那冠冕堂皇而现在已毫无意义的皇帝称号时,这些变化的意义便得到了正式的认可。这样,弗朗西斯二世就成了历时八百五十年之久的神圣罗马帝国的末代皇帝。

的成功。很多由国家资助兴办的企业,甚至还在他生前就垮掉了,只有少数维持到1806年法国占领时期。不过,十八世纪的德意志并不是一个经济落后的地方。尽管那些古老的城市处在中世纪的迟钝状态,新兴的工业仍能在避开使人窒息的行会限制的乡村地区涌现出来。

在西里西亚地区,大地主伙同政府一起对



4 1806年的德意志(左) 拿破仑和他的大军急剧地简化了德意志地图。小邦都被整个并入大邦。普鲁士尽管被占领并遭到粗暴的开发,却被允许继续扩张。涌现了一些新的中等国家,法国牢固地控制了莱茵河左岸。



# 法国的勃兴

## 1647-1715



2 东北疆界(上) 路易十四的扩张伸入西属尼德兰, 征服弗朗什孔泰, 加强对在阿尔萨斯的占领, 并于1681年吞并施特拉斯特堡。

在路易十四统治时期, 法国在欧洲的影响变得如此巨大, 以致其他列强对法国的优势都心存畏惧, 认为它是一个“贪得无厌”(按当时的说法)的国家, 担心它会危及大陆的均势, 并威胁每个独立的国家和独立的王侯们的宗教自由和政治自由。有人怀疑路易十四图谋把奥地利的哈布斯堡家族, 从他们的传统位置即日耳曼民族的神圣罗马帝国皇帝的宝座上赶走, 并企图领导第二次天主教改革运动。人们普遍认为他企图为法国谋取霸权。

这些惧怕有种种过硬的根据。虽然内战和外战在一个多世纪里阻碍了工业方面的进步、商业和海外扩张方面的进展, 以及在造船业方面的进步, 但在1661年至1672年之间的相对和平年代, 还是给路易十四和他的能干的大臣、政府官员们提供了一个机会, 使法国在所有这三个方面都赶上它的宿敌。同时, 法国的陆、海军大大地扩大了。除法国资源丰富, 包括估计达两千万的人口, 在这些发展中起了重要的作用之外, 励精图治和中央的统一指导也起了重要作用。

然而, 路易十四的军事目标是有限的, 仅限于维护法国北部和东部边界的安全。由奥地利和西班牙两个哈布斯堡家族的亲族盟约所结成的哈布斯堡集团, 仍在法国的周围形成压力, 尽管威斯特伐利亚和约(1648年)已使法国取得梅斯、图尔和凡尔登(自1552年以来由法国占领)的主权和上、下阿尔萨斯的德意志诸侯领地的所有权, 而比利牛斯和约(1659年)又堵塞了南部边境上的缺口; 西班牙割让鲁西荣和塞尔达涅北部。从北面的西属尼德兰, 穿过洛林和贝尔福隘口, 直抵发源于意大利的巴塞洛内特河

流域, 还留下很多的“门户”, 通过那里可以入侵法国。西班牙仍然据有东部边境的弗朗什孔泰, 而路易十四管辖的阿尔萨斯, 由于其中十个主要市镇的受制于神圣罗马帝国的宗主权, 因而削弱了法国对阿尔萨斯的统治。几乎可以确定的情况是, 西班牙国王卡洛斯二世在1665年即位以后, 将在没有自己的继嗣的情况下死去, 并将把他的那些领地留给奥地利哈布斯堡家族, 即留给那个唤起恢复查理五世的帝国幽灵的哈布斯堡家族。这一情况有助于解释路易十四的两次侵略战争: 即1667—1678年为索取西属尼德兰部分而进行的“移归权之战”和1672年攻打荷兰共和国的战争。后一次战争使路易十四很不自在, 它逐步升级为一次具有欧洲规模的战争, 直到1678—1679年才停止。

1679年以后, 路易十四采用国际仲裁和缔结多边条约的方法来解决欧洲问题, 竭力避免发生大规模的战争, 但是, 他早先的战争记录留给人们的深刻印象和法国的强大实力, 总是使欧洲其他国家对他的意图疑虑重重。他的确更喜欢打短期的战争, 喜欢用津贴收买统治者和贿赂有影响的大臣的办法从外交上孤立反对他的人。他征服西属尼德兰领地(1668年)和弗朗什孔泰(1678年)的行动也许是可以宽恕的, 但他的扩大对德意志边界地区控制的“大一统”政策却遭到了强烈的反对; 一旦他的反于格诺教派 Huguenots 的措施在法国开始作恶时, 他便失去了所有新教国家的同情。在十七世纪七十年代和八十年代, 法国驱逐二十多万于格诺教徒所产生的有害的经济影响被夸张过分。然而, 路易十四撤销“南特敕令”Edict of Nantes (1685年)却在海外产生了深远的政治影响, 并且促成了“九年战争”(1689—1697年)和西班牙的王位继承战争(1701—1714年)。

路易十四对外战争中的防御因素在历史学家中一直有争论, 但却可以从以下几方面得到证明: 如环绕整个法国修筑沃邦式堡垒即“铁垒”, 在东部和北部地面修筑得最厚; 1696年开始执行退出意大利的决定, 从而放弃了黎世留和马扎兰制定的政策的基石, 以便把资源集中于防御性的屏障; 按1700年的第二次瓜分条约的条款, 把西班牙、西属尼德兰和西班牙的海外殖民地交给一位奥地利大公, 而且还要把西班牙在意大利的领地转让给法国, 但是附有加强东部边界的特别条款和“交换”方案, 即用米兰公国交换洛林, 并希望用那不勒斯和西西里交换萨瓦和皮埃蒙特。

路易十四在精心经营北部和东部边疆的同时, 也念念不忘在海外殖民和贸易方面赶上海上强国英国和荷兰共和国, 特别是在对西班牙美洲的走私贸易中分享厚利。当时英国和荷兰的条件是: 只有它们自己有可能在西印度群岛、西属北非、西属巴利阿里群岛和西班牙本土上获得领土和重要据点, 它们才考虑让路易十四的年轻孙子中的某一位去继承西班牙王位。这使路易十四勃然大怒和疑惧重重。英荷两个海上强国很清楚, 它们不愿意西班牙和法国两个王朝结成联盟, 除非得到上述的补偿它们才会同意, 它们害怕法国在海外贸易中的优势的必然结果会使法国在欧洲也居于优势地位。它们不能摆脱这种畏惧心理, 路易十四的信念是, 1683年至1699年间从匈牙利的土耳其人手中收复了大片土地的奥地利哈布斯堡王朝, 将会象他们自己曾大声宣扬的那样转旌西向, 去夺

3 西班牙王位继承战争(1701—1702年, 1713—1714年) 奥地利的利奥波德入侵意大利, 揭开了争夺西班牙卡洛斯二世的继承权的斗争。这一行动得到英国和荷兰共和国的鼓励, 因为这两个国家对路易十四接受卡洛斯的遗嘱也大为恼怒, 遗嘱提出以西班牙在欧洲和海外的领地都保持不被分割为条件, 将王位传与菲利普(路易十四的第二个孙子)。神圣罗马帝国、葡萄牙和萨瓦也向法国宣战。除了西班牙而外, 路易十四的盟国还有巴伐利亚和科隆的选侯。法国最初获得胜利, 但在1704—1709年间却接连失败, 然而反法联军却未能使查理大公(利奥波德的次子)当上西班牙国王。英法双方终于把它们之间达成的妥协的和约(乌得勒支和约)强加给了各自的盟国。菲利普保有西班牙, 而西属尼德兰和意大利地区则被分给了奥地利的哈布斯堡王朝和萨瓦。





回 1552 至 1678 年间该王朝丧失给法国的一切。

人们应该记得，1661 年至 1715 年间法国的优势并不仅限于政治领域方面，这方面用一幅历史地图即可表明。的确，从文化史和思想史的观点来看，路易十四在法国文学、建筑、学术、科学和各种艺术方面所做的工作，以及他给一大批欧洲的诗人、艺术家和学者（无论他们是否在法国从事研究）颁发的奖金，看来似乎比他进行的战争更加重要。他的凡尔赛宫建筑方案及其对各种学院的赞助成为其他各君主效法的榜样；法语变成全欧洲有教养阶级的语言，并帮助创造了十七世纪末和十八世纪初出现的世界

性的文明。在他的统治时期，法国大学和医院（我们把医院、济贫院和感化院统称为医院）的数目、法典的编纂、行政管理程序和效率、以及在从路灯的照明、巴黎的治安和开凿朗格多克运河（它使大西洋和地中海之间提供了便利而有效的交通）等各种实际改革方面，也都取得了进步。

总的看来，路易十四的统治确定了法国在欧洲的疆界（尽管还得把殖民地割让给英国），并预示了后来那次领土交换，即在 1738 年确定把洛林并入法国（完成于 1766 年），而在法国文化史上，按照惯例，他的统治时期当之无愧地应冠以“伟大时代”（Le Grand Siècle）的称号。

凡尔赛 路易十四的宏伟宫殿，是他的政府和宫廷的中心，是三面环绕他父亲过去打猎的别墅建筑起来的，国王坚持将这个地方留作他的私人起居住处，建筑呈“封套”形式。原有的花园和庭园都加以扩大和修饰。宫内的装饰和宫外的雕塑都富于象征主义味道，这里陈列的以“战争”为题材的苏伊士沃雕花石瓶，展示了法国路易十四即位到雷根斯堡停战（1684 年）的胜利战果。









保留了北美密西西比河以东广大地区，包括西班牙割让的佛罗里达。

英国的胜利为时不久。在1763年和1776—1783年北美独立战争期间，法国重整海军、重结盟友以图报复。到1781年，面对英国、西班牙、荷兰共和国带有敌意的联合和波罗的海诸国“武装中立”的威胁，加之保卫从加拿大到印度的广大帝国的需要，英国被迫放弃了对北美海域的控制。法国封锁约克敦，迫使康沃利斯 Cornwallis 投降。尽管1782年罗德尼 Rodney 在那一串冠以“圣”字的岛屿附近获胜，拯救了英国在西印度群岛的领地，英国仍不得不在1783年凡尔赛条约中承认北美独立。不过1763年的胜利保证新的合众国发展成为一个说英语的国家。贸易联系很快又活跃起来。虽然时而发生各种分歧，但两国的文化联系对后来的历史产生深刻影响。

在这一时期，英国在印度建立了一个新的

帝国。在莫卧儿帝国废墟上崛起的那些独立王公们，迫使法国东印度公司和英国东印度公司插手干涉当地的政治，以保护自己的商业利益。在这里，制海权又成为决定性因素。尽管法国人最初取得成功，英国人却拥有能够从海上增援的能力，这使它得以阻止迪普莱克斯 Dupleix 实现在卡纳蒂克建立法属帝国的雄心勃勃计划。但是英国人在印度的帝国的真正根基是克莱夫 Clive 在普拉西战役的胜利(1757年)奠定的。这个胜利，加上1761年阿富汗人在帕尼帕特打败马拉塔人，使英国得以控制富裕的孟加拉省(见第172页)。七年战争期间，从孟加拉来的援军使英国人消除了法国在卡纳蒂克的影响。此后，尽管1781—1783年法国又一次挑战，英国已成了在印度占压倒优势的欧洲势力。

1789年法国革命瓦解了法国海军。虽然1794年后得到部分恢复，法国永远失去了它在1783年所拥有的那种海上强国地位。仅此一点



纳尔逊的“胜利号”(左) 一艘配有一百零二门炮、八百五十名战斗人员的典型的英国船。“皇家胜利号”以作为纳尔逊海军上将的旗舰而闻名。整个十八世纪使用的都是这种舰只。纳尔逊是帆船时代最杰出的战术家。1805年他在特拉法尔加击败法国西班牙联合舰队的胜利，使英国争取建立帝国的长期斗争终于取得胜利。

就足以使拿破仑侵略英国的计划成为泡影。到1815年时，法国、西班牙、荷兰和丹麦舰队都被打败。它们的殖民地大多落到英国手中。随着占领好望角、锡兰和毛里求斯，英国控制了通往印度和东方的航线，奠定了第二个英帝国的基础。它在世界很大地区具有无敌地位。它的影响将成为这广大地区发展变化中的一个决定性因素。

1 在北大西洋和北美的斗争。1754—1763年(下) 1748年后，法国在北美确立了自己的势力以图从西面包围英国殖民地。但是法国在北美及西印度群岛所处的地位取决于来自欧洲经常性增援。由于英国封锁欧洲海域，增援断绝，1758年后法国在这里的处境迅速恶化。法国海外帝国在决定性的英国攻击面前土崩瓦解。加勒比海产糖诸岛于1763年归还了法国，然而，蒙特利尔的失陷结束了法国在北美的势力。





# 奥斯曼帝国、奥地利和俄国： 1648 - 1795年的东欧



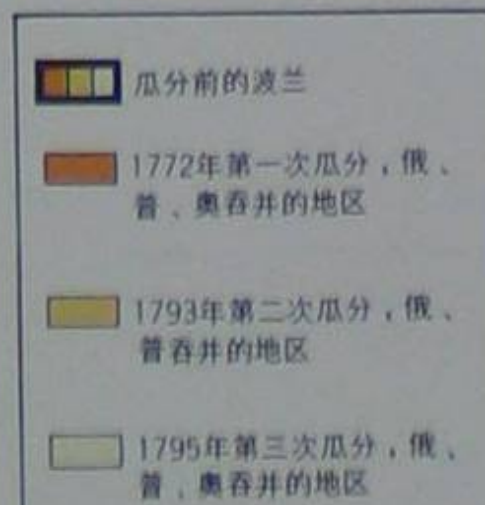
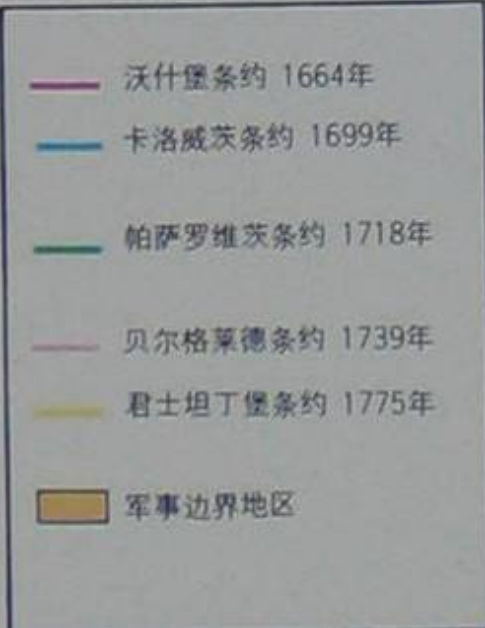
4 西里西亚战争(上) 当普鲁士第一次占领西里西亚,并在莫尔维茨的霍亨弗里德贝格粉碎了奥地利夺回该地的企图时,普奥之间就开始了激烈的斗争。在七年战争中,普鲁士人占领了萨克森和波希米亚,直抵布拉格(1757年)。奥地利在科林获胜,收复了波希米亚,

但在洛伊滕受挫而未能收复西里西亚。俄国人虽在库纳斯多夫战役(1759年)后占领柏林,却未能给弗里德里希二世高度机动的军队以决定性的打击。彼得三世即位(1762年)后,俄军撤退,奥地利被迫宣布永远放弃西里西亚。



3 哈布斯堡-奥斯曼边界 从十六世纪到十九世纪,位于奥地利和土耳其帝国之间的匈牙利狭长地带是永久设防区,该区作为军事边防线按特别法律治理。这一措施最初从克罗地亚匈牙利开始(1578年),1690年以后推广到全部边界地区。1867年实行非军事化,这是建立奥匈帝国而达成的妥协的一部分。

5 波兰的瓜分(下) 在第一次瓜分中(1772年),俄国获利较少;普鲁士吞并了从东普鲁士划出的波美拉尼亚(但泽除外);奥地利吞并了包括伦贝格在内的北匈牙利大片地区。在第二次瓜分中(1793年),俄国吞并了居住着乌克兰人和白俄罗斯人的整个东部领土,而普鲁士则获得了但泽、托伦和波兹南,并将其东部边界推进到华沙附近。在最后一次瓜分中(1795年),普鲁士吞并了华沙,奥地利吞并了西加里西亚(包括克拉科夫),而俄国则获得了包括立陶宛在内的剩余波兰领土。



苏丹穆赫默德 Sultan Mehmed 四世于1648年(即威斯特伐利亚和约结束三十年战争的一年)即位。在他统治时期,奥斯曼帝国对西方发动了最后一次大规模军事进攻。从那时起到1795年第三次瓜分波兰,几乎是战争连绵不断、边界变更频繁,以及繁多的盟约缔结和人口迁徙,结果使欧洲的均势发生了深刻变化。

在穆赫默德的统治下,柯普吕律 Köprülü 家族的宰相们励精图治,土耳其人采取了积极扩张政策,以图摆脱社会的、宗教的和一般导致分裂的压力。自从苏莱曼大帝 Suleiman the Magnificent 之日起,这些压力就已在帝国内部逐渐形成。奥斯曼的作战方法,在十五、十六世纪能以克敌制胜,而在新军事技术和军事组织的发展面前却日益落伍,可是这些新军事技术和组织的发展却已开始改进了土耳其的宿敌的战斗能力。虽然土耳其人在同威尼斯的一场长期战争(1645—1669年)结束时攻占了克里特岛,在海上赢得一些胜利。然而,柯普吕律家的末代宰相卡拉·穆斯塔法 Kara Mustapha 在1683年围攻维也纳的失败,却标志着奥斯曼帝国从此进入急剧衰落的时期。

在波兰国王约翰·索别斯基三世 John III Sobieski (1674—1696年)领导下,反奥斯曼同盟成功地发动了一场进攻,土耳其的领土这时从四面八方遭到连续不断的围攻。1699年,奥地利的哈布斯堡王朝重新占领了匈牙利。接着,在1718年又占领了特梅斯瓦尔的巴纳特和包括贝尔格莱德在内的塞尔维亚的一部分。威尼斯企图在亚得里亚海和摩里亚重建海军基地。俄国则竭力打通黑海。总之,尽管有时也失而复得,例如,在1737至1739年的战争中夺回了塞尔维亚,但土耳其人在从维也纳之围到雅西和约(1792年)的一百零九年间,却有四十一年都处在战争之中,而这些战争的结局大多数是灾难性的。通过卡洛威茨和约(1699年)、普鲁特和约(1711年)、帕萨罗维茨和约(1718年)、贝尔格莱德和约(1739年)、屈奇克凯纳贾和约(1774年)和雅西和约,奥斯曼帝国丧失了匈牙利、巴纳特、特兰西瓦尼亚和布科维纳;还把从比萨拉比亚到高加索的黑海北岸、连同克里米亚半岛让给了俄国。此外,还被迫给予俄、奥两国为保护奥斯曼帝国内大量基督教臣民的利益而进行干涉的合法权力。这项妥协成为日后许多冲突的根源(见第214页)。

重新占领匈牙利,加上西班牙王位继承战争的所得,使奥地利的哈布斯堡王朝跻身于公认的“列强”之伍。可是,单有领土并不就意味着实力。匈牙利贵族对扩大专制控制的反抗阻碍了国家资源的充分开发。大片地区在土耳其战争中遭到破坏,人口锐减。因此,那些大半来自西南德意志的移民们对这一地区进行重新垦殖,乃是这一时期的主要经济成就。虽然最初的垦殖未获成效,但在十八世纪六、七十年代却迁来了五万人,八十年代又来了两万五千人。他们的技艺使农业得以向更加集约化和多种经营方面发展。

1740年,王室的男系绝嗣,暴露出哈布斯堡王朝的现实的弱点。这是导致普鲁士的弗里德里希二世占领奥地利高度工业化的西里西亚省的近因。弗里德里希二世在莫尔维茨(1741年)粉碎了派去对付他的奥军。尽管奥国的玛丽亚·泰利莎 Maria Theresa 励精图治,改革了军队和行政机构,鼓励经济发展,并与法、俄两国同盟,但经过多年苦战,她仍未能收复失地。普鲁士已崛起而为一个劲敌,向哈布斯堡王朝在德意志一向拥有的传统优势挑战。

约翰·索别斯基参加反土同盟所赢得的成就,暂时掩盖了波兰内部日益增长的分裂趋势,但实际上,几乎在整个十七、十八世纪中都贯穿着这种分裂趋势。约翰·卡西米尔·瓦萨二世 John II Casimir Vasa 在位时期(1648—1668年)是一个多灾多难的时期。其间经历了乌克兰哥萨克造反,一个哥萨克独立国家的建立,以及一次俄罗斯-哥萨克入侵,夺走了大半个东部波兰。瑞典人在查理·古斯塔夫十世 Charles X Gustav 的统率下也在这时占领了北部波兰和立陶宛(1655年),一直呆到他们的野蛮行径激起一次反攻而被赶走(但仍保有斯摩棱斯克和东乌克兰)。内战和更加频繁的哥萨克骚乱接踵而至。约翰·索别斯基的成就与其说增强了波兰的力量,毋宁说更大地促进了奥地利和俄国的兴起。

1696年索别斯基去世后,有十八个候选人争夺那些拥有选举波兰国王权利的贵族的选票。结果,萨克森的“强主”奥古斯都 Augustus the Strong 获胜,他以奥古斯都二世的称号统治到1733年。他吞并利沃尼亚的野心导致了北方大战(1700—1721年)。在这次战争中,瑞典人在查理十二统率下,再一次蹂躏了波兰,破坏了波兰三分之一的城市,并在1709年乌克兰的波尔塔瓦之役败绩之前,一度迫使奥古斯都逊位。真正的胜利者乃是俄国的彼得大帝。他恢复了奥古斯都的王位,但将利沃尼亚攫为己有,从而打开了俄国企望已久的波罗的海的窗口。在那里排干一片沼泽地,建立了不冻港圣彼得堡。这座新兴的城市于1715年成为俄国首都。

从这时起,俄国在欧洲事务中起着越来越重要的作用。而曾经是俄国最可怕的敌人的波兰,却衰落下来,沦为附庸。

1733年,一个法国支持的候选人当选为波兰国王。但俄国和萨克森的军队却把奥古斯都的儿子扶上王位,这就是奥古斯都三世(1733—1763年)。由于普鲁士占领了西里西亚,弗里德里希二世(即弗里德里希大帝)控制了波兰的西部边界和它通往中欧的所有商路要冲。在七年战争中,俄国在但泽、托伦和波兹南驻扎了军队。不过,大体说来,除开这些入侵,1716至1768年是一个和平与繁荣的时期。

俄国对其控制波兰的程度本该心满意足,但在1768年,即斯坦尼斯拉夫·波尼亚托夫斯基二世 Stanislaw II Poniatowski 当选为波兰国王(1764—1795年)的四年之后,凯瑟琳大帝 Catherine the Great 却利用宗教分歧作为政治手段,挑起了内战。土耳其人认为这是抵制俄国一直不变的、断断续续向南扩张的时机,便插手干预,加强波兰人的抵抗。结果引起的那场战争(1768—1774年)显示了俄国新君的强大威力。她的军队穿越多瑙河诸公国向前挺进;她的海军首次出现在地中海,在切斯姆海战(1770年)中摧毁了土耳其舰队。奥斯曼帝国的总崩溃看来近在眼前。从这时起,“东方问题”成了欧洲事务的症结。因为列强都想确保奥斯曼帝国的领土不致整个落入别国之手。

俄军在多瑙河口附近的出现,激起奥地利的坚决反对。它打算拉普鲁士联合对俄封锁。但弗里德里希二世认为在一场巴尔干冲突中得不偿失,于是提议瓜分波兰。这样一来就把列强冲突转移到一个他可得利最多的地区。结果是俄国缓和了对土耳其的关系,而波兰为此付出了代价。但不管怎样,好处很快就接踵而来。1783年俄国占领克里米亚之后,那里的鞑靼人宁愿在土耳其统治下生活而纷纷离去,这就为俄国的殖民敞开了广阔而丰饶的土地。俄



国对土耳其的下一轮进攻(1787—1792年)第一次遭到英国的反对。然而俄国还是获得了德涅斯特与布格河之间的全部土地。波兰的最后肢解只是时间问题。1789年法国革命的爆发,暂时削弱了法国传统的亲波影响。俄国、奥地利、普鲁士抓住这个时机完成了对波兰的第二次和第三次瓜分。具有讽刺意味的是:正是由于瓜分波兰引起的相互嫉恨,阻碍了列强形成一个有效的反法联盟,这一情况在很大程度上有利于革命的法国得以坚持下来。

1 1648—1795年东欧领土的得失(右) 西方列强在这一时期开始认识到,奥斯曼帝国这个曾经是欧洲的灾难的可怕力量,已不再是不可战胜的,而且确已大大衰落。当俄奥两国从土耳其的解体中渔利时,普鲁士伺机扩张,法国和瑞典则力图维持传统的均势。由于法国日益陷于瘫痪状态,而英国又将注意力集中于欧洲以外的地方,东方列强遂得以瓜分波兰。(见地图5)



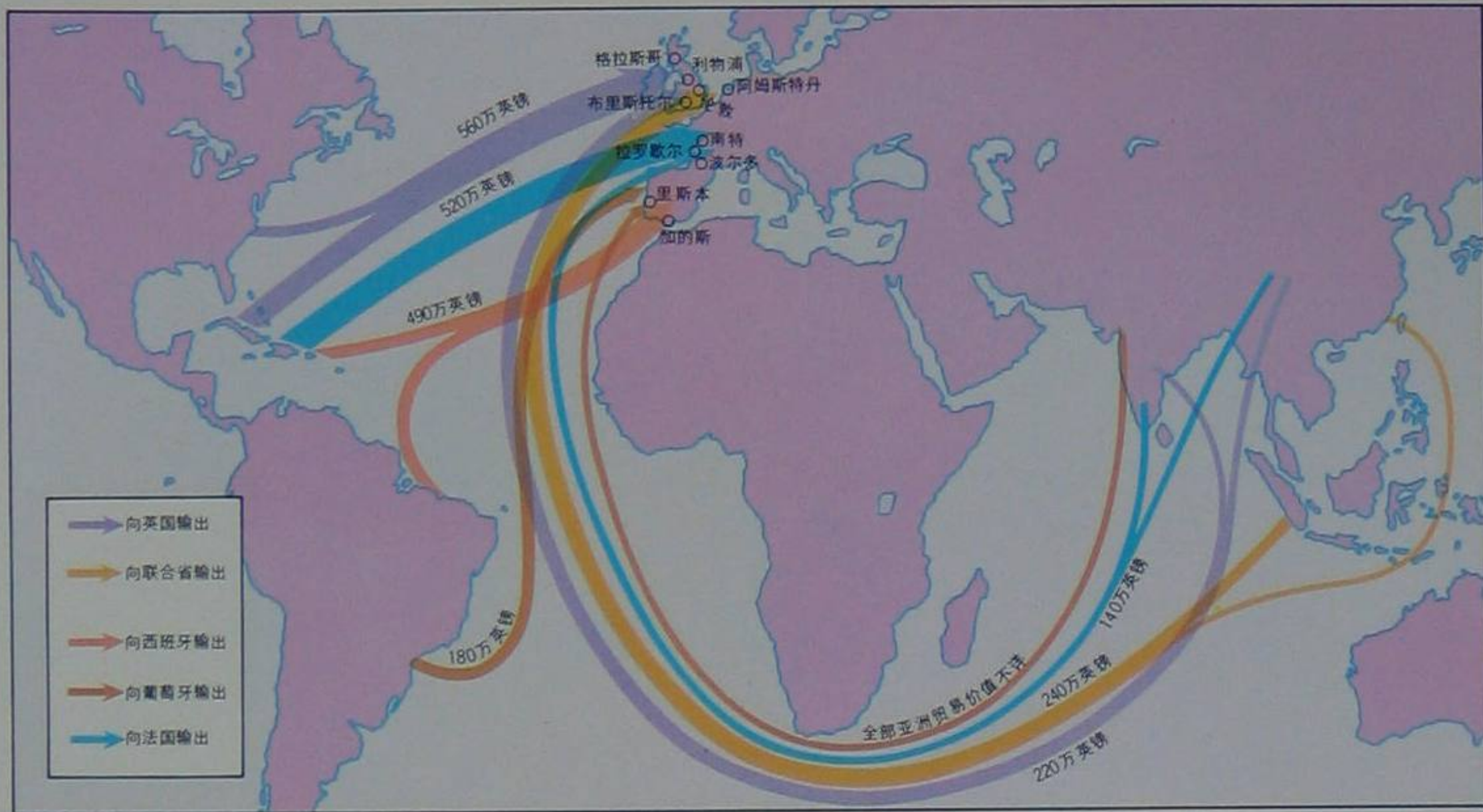
2 维也纳之围(下) 土耳其人从东方向前推进,于1683年7月包围了维也纳。维也纳城防军和市民一直坚持到德意志和波兰的援军到达。这支行动迟缓的援军,渡过多瑙河,穿过北部与西部多山地带,终于在9月12日冲下维纳瓦尔德山麓并摧毁了土耳其人的阵地。维也纳的解围标志着哈布斯堡帝国崛起为强国的开端。





# 形成中的全球性经济

## 1775



3 主要贸易流通(上) 十八世纪七十年代英国的全部大西洋贸易输入额略微超过法国,同时两国都超过了西班牙,而西班牙的进口百分之八十以上是黄金和白银。在亚洲,荷兰人由于拥有东印度而仍保持他们的领导地位,但是总的来说他们正开始落后于比他们更大的竞争者,英、法两国正在同中国和印度同样大做生意。

4 北方的毛皮贸易(下) 俄国人比起法国人和英国人进入加拿大西北部来,更加迫不及待地决心向东进入西伯利亚。到1745年,当哈得孙湾还只有一些孤立的贸易据点时,跨过乌拉尔山区“追寻黑貂”的哥萨克人已探查了白令海峡,在阿留申群岛建立了基地,并开始伸向阿拉斯加。



十八世纪后半期,欧洲同美洲和亚洲的贸易关系正在对欧洲本身的繁荣作出重要贡献。这种贸易关系开始为工业品提供巨大的市场,以交换欧洲不能生产的舶来品食物和原料。虽然同这两个遥远的大陆的商业联系很不相同,但中南美洲的白银经西欧转运到亚洲却使这个贸易圈连结在一起了。

在美洲,殖民地有三种主要形式,每种形式都与其社会和经济结构相适应。在秘鲁(当时据有比今天大得多的地域)和墨西哥,西班牙人只移植了不多的人作为大量土著农业居民的统治者;由于种族混合和技能交流,某些工业发展起来,到1700年时,西班牙美洲基本上是自给自足的。在那绝大多数人口从事于农业经济的外围,是墨西哥北部和玻利维亚安第斯山地区的大银矿,这些矿产使殖民者能够出很高的有利可图的价格去购买大量的欧洲工业品。

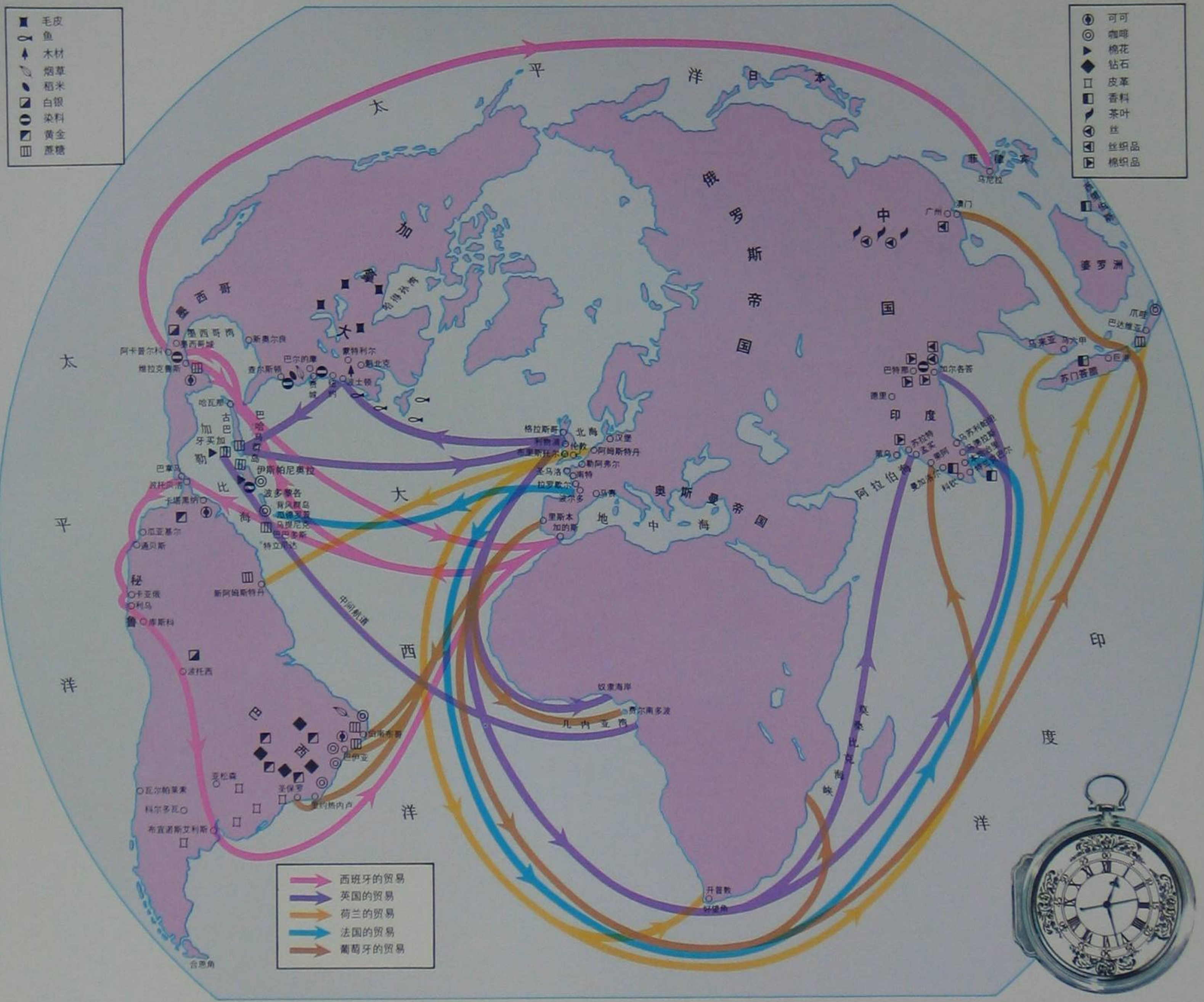
第二,是加勒比海地区和巴西沿海地带,这些地区向欧洲提供蔗糖、咖啡、可可、稻米、棉花和其他热带产品的大部分。这些地区大量的印第安居民已由于征服和疾病灭绝殆尽,需要大批输入非洲奴隶来建立种植园。到1775年,运到美洲的奴隶已达五百五十万,但由于只有一百五十万人活下来,每年都需要大规模补充买入成千上万的奴隶。这些殖民地及其廉价的热带产品,被看作是欧洲最有价值的海外属地。

第三,北美大陆殖民地,几乎完全由英格兰人、苏格兰人、爱尔兰人、德国人、荷兰人等欧洲移民居住,孳生繁衍迅速,原来只有几十万移民增长到超过两百万。不同于南边的殖民地生产烟草和大米的奴隶种植园,这里是由独立的小农场主经营的土地,出产的谷物,肉类和奶油比他们迁来的地方的产量高一倍。由于不能把他们的剩余的产品卖到欧洲去,他们在西印度群岛找到一个迅速发展的大市场,那里当时几乎全部集中于出口农产品。他们收到的支付汇票允许用来购买苏格兰亚麻布、伯明翰五金器具以及其他进口的工业品。普拉特河流域的西班牙农场主和牧场主同样地供应巴西种植园的需要,只是规模要小得多。

十八世纪头七十五年,即甚至在工业革命还没有任何真正的朕兆之前,世界贸易不论在绝对数量上和地理分布上都已有巨大发展。从1702年到1772年,英国已有的健全的国外贸易几乎增长了两倍,法国从一个低得多的基础开始的国外贸易,从1715年到1771年,它的价值增加了七倍多,并且实际上赶上来了。更有意义的是英国的贸易格局,它在1700年还大部分面向英国的大陆邻国,到美国革命爆发时已扩展到几乎遍及世界,将近三分之二的原料来源和贸易对象是在欧洲以外。

这时一束复杂的交换关系纽带把美国殖民地和欧洲相互连结在一起,也和亚洲连结在一起。绝大部分白银都由西班牙运送金银的舰队运至加的斯这个直到1778年一直垄断进口的港口,然后又由葡萄牙、英国、荷兰和法国东印度公司的船只输出,或从陆路经土耳其和俄国运到中国、印度或印度尼西亚群岛。对南印度的香料、中国的茶叶(这项贸易据说比黄金贸易更有利可图)以及其他货物的需求不断增长,对棉织品和丝织品的需求也同样增长,因为这些商品在亚洲比在欧洲制作得更好,更便宜。印





1 世界贸易的模式(上) 随着十八世纪历史的前进, 一个广泛的世界贸易网发展起来。用美洲的白银买进加勒比海的棉花, 在法国或西班牙纺织成布, 再卖到利马或墨西哥换取白银, 再回过头来买进更多的棉花。

2 美洲的出口(下) 白银、黄金和粮食支配了大西洋贸易的自西向东的航程, 殖民地仅有一种工业的产品是欧洲所需要的。

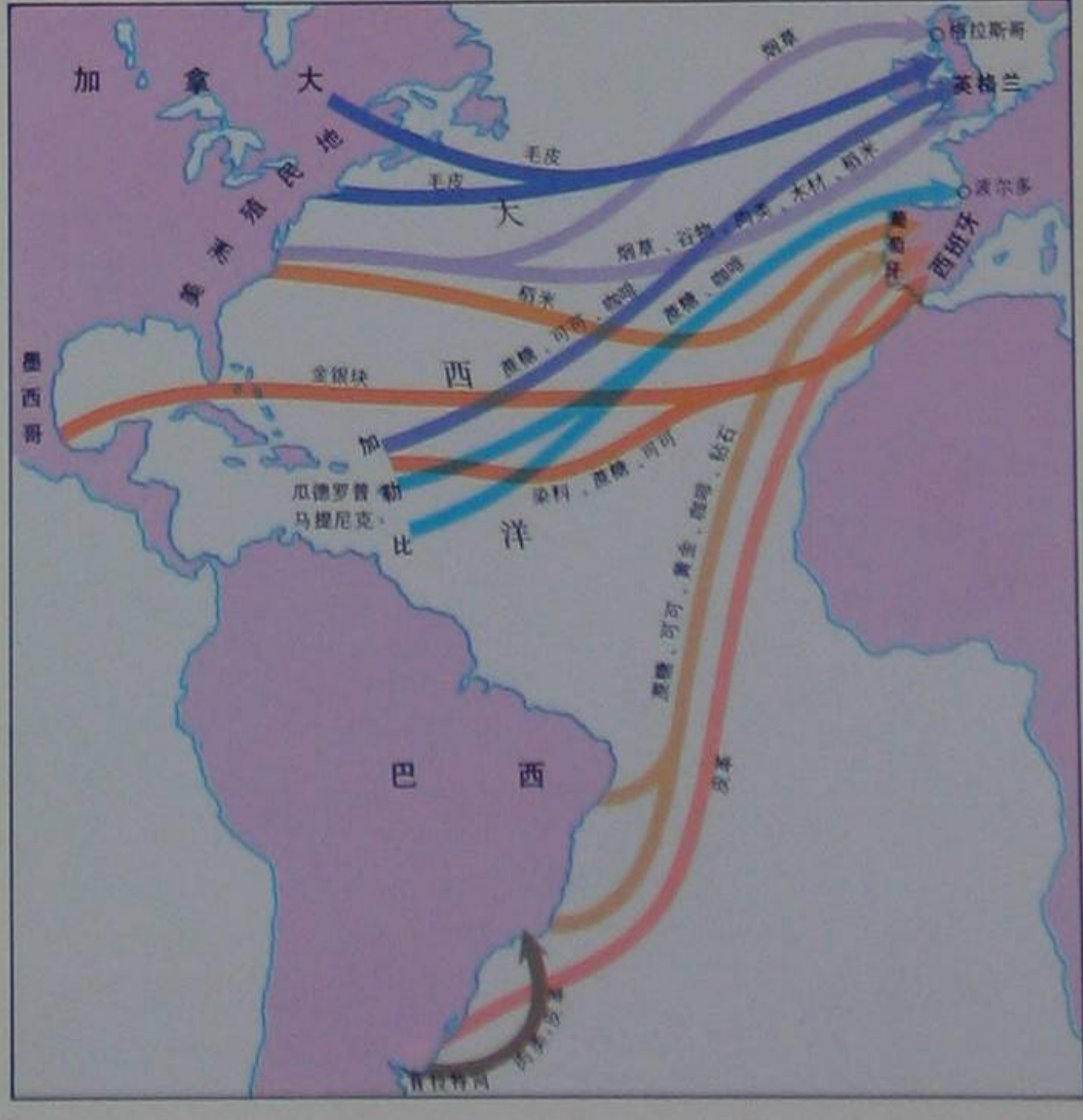
哈里逊的航行记时计(上) 时间的精确测定对计算经度至关重要。1762年约克郡人哈里逊的发明获得了英国政府的奖励。

度和中国的工业最少也和西方的工业一样先进, 欧洲的工业品打不开市场; 这时欧洲运往那里的少量工业品, 主要是供应那里英国和荷兰建立的规模小, 但在不断发展中的贸易界以舒适的家居用品。亚洲需要的是白银, 不是货物, 而只有用美洲的白银才有可能发展大规模的东西方贸易。甚至英国, 虽然在国内日益接受金本位制(这在1774年大致完成), 在1733年到1766年间也不得不花三千万英镑购买白银, 以支付在印度和远东的货款。

有少数城市靠这种国际贸易而获得异常的繁荣。伦敦是其中最大的城市, 它是最大的蔗糖贸易城市, 并且垄断了英国的亚洲贸易。利物浦迅速发展起来, 支配了奴隶贸易, 而且更囊括了北美贸易。格拉斯哥变成首要的烟草出口港口。在法国, 尽管南特仍拥有最大的奴隶贸易, 波尔多却执比斯开湾其他港口之牛耳。阿姆斯特丹是荷兰与亚洲和美洲贸易的中心, 它象汉堡那样把世界规模的商业与大量的中介贸易结合起来, 把法国和英国殖民地的产品加工处理并运往中欧。里斯本和加的斯支配了葡萄牙和西班牙的世界贸易。

欧洲的扩张并不全是通过海洋, 开辟贸易的毛皮商在人烟稀少的北美和亚洲北部广大地区长途跋涉, 寻找这一地区的猎户探寻设置未来的堡垒和贸易站的地点。俄罗斯人越过西伯利亚的扩张始于十六世纪八十年代, 最后在1689年根据尼布楚条约(中国和一个欧洲国家订立的第一个正式条约) 而在阿穆尔河[黑龙江]确立了俄国的边界, 接着于1727年在北京设立了一个俄国贸易站。

上述这种欧洲范围以外的贸易要求远程运送大宗货物。提供期限很长的贷款, 以及为大批存货和大规模投资提供资金。这是导致这一时期很多人成为巨富的原因(靠战争发财的不在内)。这种商业革命支配了1776年亚当·斯密《论国民财富》一书出版前一百年的经济思想。商人阶级至少有一世纪居于显赫地位, 只是在工业革命用它的新的方法、新的利润、新的资本需求和新的社会关系改造了英国经济以后, 这个阶级的重要性才衰落了。





# 工业革命开始： 1760—1820年的大不列颠



3 企业家先驱(上) 在1750年以后发展起来的工业出了一些杰出人物,其中发明家有亨茨曼、克伦普顿、阿克赖特和斯蒂芬森等人,著名的大商行创始人有麦康内尔、肯尼迪、戈

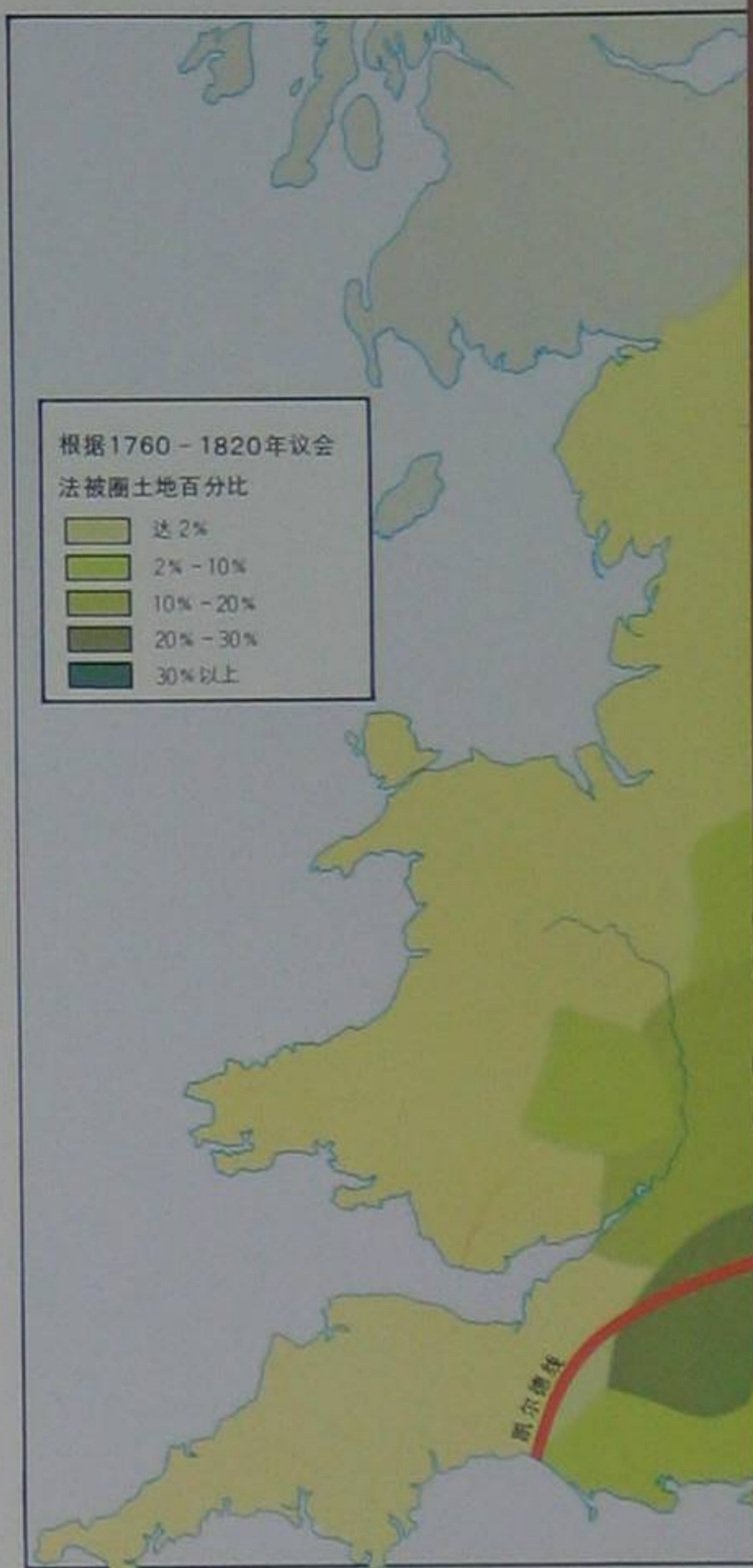
特和瓦特等人,图中所标明的大的企业先驱在工业革命中发挥了有意义的作用,但是在某些工业,如纺织业和刀剑制造业中,商行的规模大多很小。

工业革命(从农业占优势的经济向工业占优势的经济迅速过渡一般称为工业革命)是世界史一个新时期的起点。但即使在欧洲,工业革命的影响也仅限于1820年以前,在许多国家则在十九世纪中叶以前,而在更广大的世界范围(见第218页),则到很晚才感受到它的革命后果。不管怎样,回溯十八世纪工业革命在英国的发端,是具有重要意义的,因为这一革命使英国在不到一个世纪的时间内变成了世界工场。乔治三世在位期间(1760—1820年),英国的经济结构和英国的社会结构在一个非常短的时期内发生了根本变革。这就是煤、生铁、机械制品和纺织品产量的空前增长。世界上第一个工业革命发生在英国,而不是发生在欧洲大陆,是有很多原因的。英国拥有煤、铁、锡、铜、石料和盐等宝贵资源;它的农庄为不断增加的人口提供食品,为纺织厂主、制革者、面粉厂主和酿酒者提供原料。天赐英国以便利的运输条件:适于航行的河流(克莱德河、泰晤士河、塞文河、特兰特河、乌斯河、亨柏河)、良港(伦敦,布里斯托尔,利物浦,泰恩河畔纽卡斯尔)和海洋;并辅之以新运河网,收费公路和煤矿铁路。运送货物,特别是沉重的大宗货物,水路比陆路便宜得多,内陆水路和沿海的繁重运输刺激了英国十八世纪后半叶的经济增长。从泰恩河和韦尔河把大量的煤运往伦敦就是一个突出的例子。此外还有天时地利,自然界赐与兰开夏以特别适合发展棉布工业的气候,而这正是工业革命时代在英格兰获得巨大发展的工业。伦敦的不同寻常的大发展,对给工业品提供一个不断扩张的市场具有重大意义。

当欧洲大陆在十八世纪正苦于连绵不断的征战的时候,英国除了在1715年和1745年发生两次短暂的雅各宾党人造反外,已摆脱内部争斗,而只在海外打仗。对法国的几次战争(见第194页)使英国人在加拿大和印度扩大了自己的帝国,并扩大了海外市场。美洲殖民地的丧失,多年也未减少美国作为英国工业品市场的重要性。在革命战争和拿破仑战争期间暂时丧失大陆市场的损失,也由于在南美打开新的贸易机会而得到弥补。战争的刺激促使了供应武装部队的铁、机械、造船和纺织业的发展。

当欧洲大陆的商业由于重重叠叠的关税壁垒、渡河税、地方税而遭到扼杀的时候,英国自英格兰与苏格兰于1707年合为一体以后,人员和货物都可以在全境自由流动。政府发挥了它的作用,以维持法律和秩序,提供稳定的通货,保护工业不受外国竞争,采取特殊措施扶植航运、海外贸易和羊毛纺织工业。在与外国谈判中,英国的大臣们在为工业品打开市场方面显得颇有手腕。

除了开矿和造船等少数重要的例外,举办新的工业企业只需要为数不多的创业资本。例如,在棉纺织工业中,创业的企业家的全部所需不过是一个小工场和若干台花费不大的机器。罗伯特·欧文Robert Owen只借了二百英镑就



2 土地革命(上) 工业的增长一般以一个土地革命为先导。英国自1750年完成对古老的公共土地的围地并采用科学耕作制度之后,为日益增长的人口增产了粮食,为发展中的工业增产了原料。繁荣的增长使农村能够买更多的工业品,并使新工业和公共工程获得了投资。“凯尔森线”(Caird's Line)表明了畜牧区(线以西)和主要谷物区(线以东)的划分。

开办起工场。一个工业家只要把他获得的一些利润再投资于他的企业,常常就能扩大他的事业。尽管家庭企业或合伙企业为其本身扩展提供资金是很普通的事,许多企业是靠获自土地或商业的资本来创办的。往往还可从地区的银行得到低利的短期贷款。

十八世纪后半期的一系列发明和技术革新大大增加了消费品和资本货物(生产资料)的生产。这些发明和革新包括新的纺纱机和织布机、焦炭冶炼法、搅炼法和推广坩锅铸钢法。而最重要的是,蒸汽机为工业提供了新的动力,使大工厂得以取代小工场。

社会条件也有利于经济发展。英国的社会结构不象欧洲大陆那样僵硬不变。没有因袭的社会风尚去阻挠拥有土地的士绅经营工业或做买卖;没有法律上的障碍会阻止一个工匠的社会地位上升。尽管零星地发生了一些反对新秩序的暴力行动——破坏机器(英国北部的卢迪特分子骚动)和烧毁禾堆——一支劳动力大军还是建立起来,并终于接受了工厂纪律。







# 革命时代

## 1773 - 1814



十八世纪后期在西半球的许多地区是一个动乱的时期，人们认为这种动乱的产生是直接或间接地受到激荡的思潮即所谓启蒙思想的鼓舞。启蒙思想本身反映正在变化中的社会需求和不安定，这种思想建立于十七世纪的新科学知识之上，这种新科学知识培养对理性和进步抱有一种新信仰。一方面，它否定王权，维护人权，按照卢梭的著名论述，那就是人本来是生而自由，但却到处都受束缚。另一方面，这种新思想也启发了那些在十七世纪末(见第184页)即开始把权力攫为己有，并通过自己选任的一批官僚来进行统治的君主们。当时厉行中央集权的开明君主，如奥地利的约瑟夫二世(1780—1790年)或普鲁士的弗里德里希二世(1740—1786年)，都从百科全书派的唯理论哲学家那里汲取思想，这些哲学家把管理国家看成

是引导进行有效地满足各种需要的一门科学。但是这些君主实行中央集权的活动遭到所有那些在旧制度即在教堂、行会和市政自治机构拥有既得利益的人们的反对，尤其是贵族的反对。这些人中的领袖人物引证孟德斯鸠和伯克的理论，用以证明社会是一个生长的有机体，社会上的各个传统集团不仅使它的成员享有各种不可剥夺的权利，而且使得各种力量之间形成一种力量均衡，以保证个人反对暴政的权利。这些思想以及天生的地方自治要求是动乱的根源。但是事情很快就表明，动乱不可能到此为止。

公开的造反大概大多发生在贵族能得到农民支持的地区；但是在东欧(见第178页)，农民依然是农奴，他们不可能起事去支持直接压迫他们的地主。然而，农民也讨厌革新，并且

### 1 革命的时代(左和下)

**1755、1793年的科西嘉** 当地部落在保利的领导下发动造反反对热那亚人的统治，并建立了独立的民主政府。1768年，法国从热那亚购买了该岛，镇压了造反。1793年，保利再次想从(革命的)法国争得独立，被拿破仑粉碎，拿破仑本人是科西嘉人。

**1768年的日内瓦** 小城市的资产阶级市民起事反对少数贵族家族的统治，由于法国的支持，1782年贵族家族重新确立自己的优势。

**1773年俄国东南部** 农奴、哥萨克和亚洲人部落在顿河哥萨克人普加切夫领导下，在伏尔加河和乌拉尔地区发动造反。经过激烈战斗之后，俄国军队于1774年底镇压了造反。

**1775年的美洲** 英国十三个殖民地对宗主国财政政策的持久反抗最后变成公开的战争，并于1776年宣布独立(见第164页)。

**1784年荷属尼德兰** 在荷兰联合省执政者、控制三级会议的贵族家族和要求政府民主化的资产阶级爱国党之间展开了争夺权力的三角斗争。1787年普鲁士军队打败了爱国党的军队，并用极大的力量恢复了荷兰联合省执政。

**1787年的奥属尼德兰(比利时)** 反对皇帝约瑟夫二世集权政策的造反，导致比利时共和联合省成立(1790年)。在贵族和资产阶级起事者之间爆发了派别斗争；奥地利皇帝于1790年底重新征服了这个地区。

**1789年的法国** 路易十六为了解决财政困难召集的三级会议变成了国民议会，宣布了人权宣言，颁布了宪法(1791年)，农民和巴黎市民的起义推翻了封建的社会政治制度；路易十六的反对导致君主政体的废除(1792年)；国王在企图逃走之后被送上断头台(1793年)。奥地利为首的联盟入侵的威胁导致了雅各宾派领导的“恐怖统治”，这一统治由于罗伯斯庇尔的倒台和被处死(1794年)而结束。接着是督政府的腐败无能统治(1795—1799年)，政权转到拿破仑·波拿巴手中。

**1789年的列日** 资产阶级市民在工人和农民支持下驱逐了兼任主教的王公，废除了封建制度。1790年奥地利军队恢复了主教。

**1790年的匈牙利** 马扎尔人的贵族抵制奥地利皇帝的法令，要求匈牙利在哈布斯堡帝国内享有更大的独立；后来由于受到农民骚动的威胁而与奥皇妥协。

**1791年的波兰** 国王在小贵族的支持下接受了一部旨在加强波兰反对俄国侵犯的宪法。俄国的凯瑟琳二世应大贵族的邀请入侵波兰，废弃宪法，瓜分了俄国和普鲁士之间的波兰大片领土。科希丘什科和一些小贵族加强幸存的波兰国家的企图(1794年)被俄国和普鲁士粉碎；波兰被分割，不再作为一个单独国家存在。

**1791年的海地** 圣多明各岛西部(属法国所有)爆发奴隶造反，黑人领袖图森-卢维蒂尔崛起；到1801年为止，从西班牙人手中征服了该岛其余部分，获得了事实上的独立。后来该岛被法国占领，造反被镇压，在1825年以前，独立迄未获得完全保证。

**1793年的撒丁岛** 岛上居民要求在联合的皮埃蒙特—撒丁王国之内取得自治，作为驱逐法国革命入侵者的报酬。1796年法国的威胁平息后，国王重掌大权。

**1798年的爱尔兰** 爱尔兰人争取摆脱英国取得独立的联合造反被英国军队镇压。这个阴谋的首领沃尔夫·托恩为逃避绞刑而在狱中自杀。

**1804年的塞尔维亚** 农民反对地方卫戍部队的造反，发展为要求在奥斯曼帝国内实行自治。在格奥尔格维奇领导下，塞尔维亚人殊死战斗了三年，后被土耳其军队镇压。

**1808年的西班牙** 拿破仑使其兄约瑟夫取得王位之后，爆发了大规模的农民造反，给威灵顿率领的英国远征军以有价值的援助。资产阶级知识分子颁布了宪法，但这部宪法在1814年波旁王朝复辟后即废止。

**1809年的蒂罗尔** 奥地利重新开始反对拿破仑的战争之后，蒂罗尔农民发动造反反对新的统治者。(蒂罗尔的土地在1805年曾被拿破仑从奥地利夺走并给了巴伐利亚)。尽管在小旅店主人安德烈亚斯·霍弗领导下斗争不屈不挠，造反还是被巴伐利亚和法国军队镇压。

**1810年的西属美洲** 1808年后，当殖民地人民面临着来自拿破仑或西班牙自由派的新帝国政策威胁时，对宗主国的不满增长，并爆发革命运动，历时二十年而取得整个次大陆的独立(见第226页)。



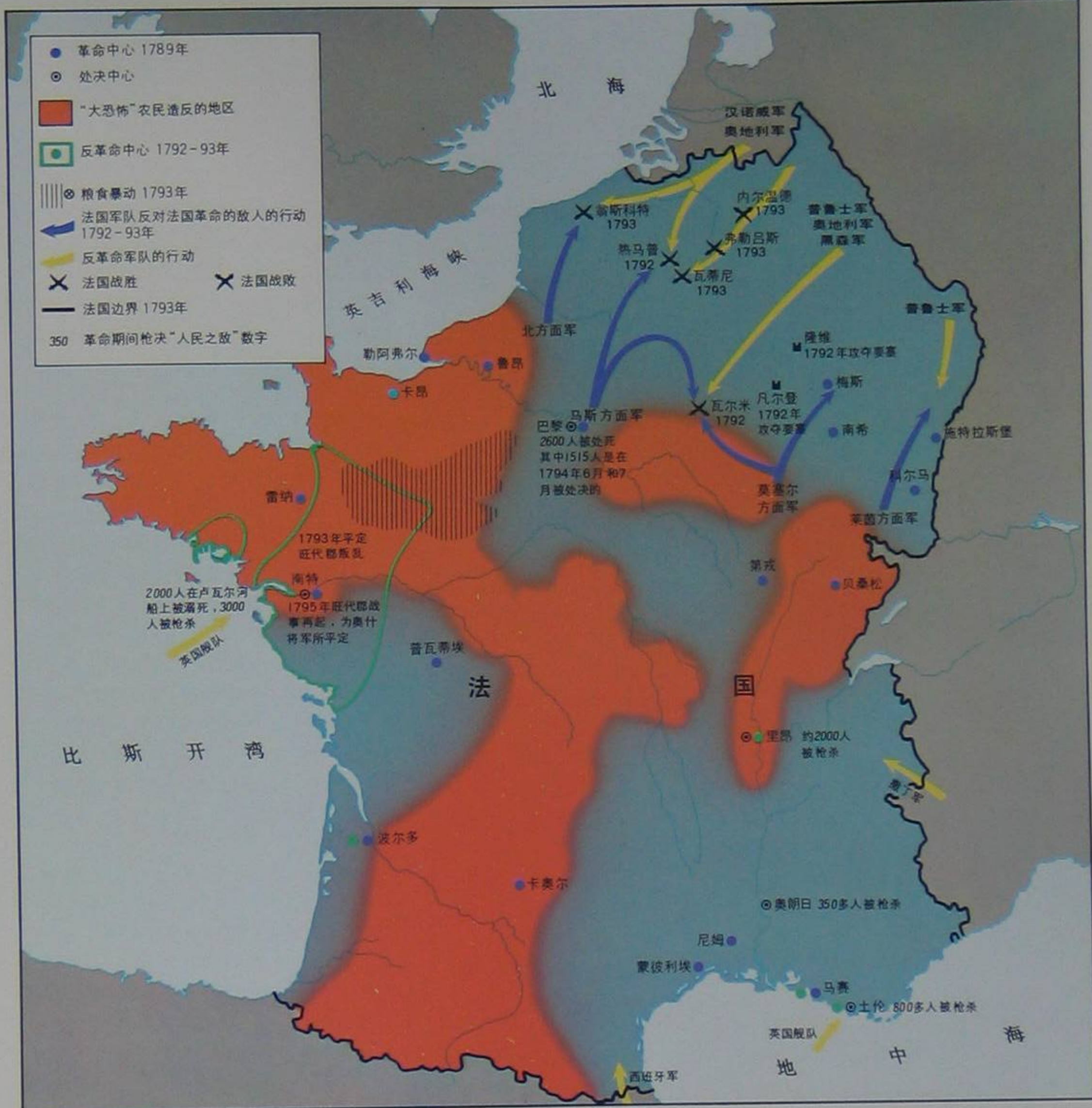


有时象俄国普加切夫领导的农民造反和在匈牙利反对约瑟夫二世的造反那样，为维持他们传统的生活方式而顽强战斗。在西欧，这种类似的农民反对外国统治的斗争在比利时革命中起了一定的作用。但是，在1791年和1794年的波兰造反中，波兰农民很少有人愿意支持贵族。在爱尔兰也是这样，爱尔兰中等阶级民族主义者依靠农民骚乱以反对英国地主，当不能得到法国支持时，他们感到失望并迅速屈服于英国军队。另一方面，在1804年巴尔干各国第一次民族起事中，塞尔维亚农民却奋起斗争达三年之久，直到被苏丹重新改组的军队打败为止。

大规模的革命首先在英国的美洲殖民地出现。殖民地居民诉诸洛克的自然权利的哲学，拒绝向没有他们的代表的伦敦议会纳税。到1775年，这种争执导致了公开的战争（见第164和第194页）。那些具有更加民主要求的人，接替了那些仍愿保留旧社会结构的温和派，争取民族独立的战争得到了来自居民中各阶级的人们的支持，包括小农场主、城市工人和许多资产阶级。美国革命的榜样鼓舞了尼德兰和法国的造反者（法国军队在战争中站在美国一边战斗），但在荷兰和比利时，却由于面临外国干涉而内部四分五裂，进步势力与反动势力相互倾轧不已。

在法国，革命也开始于贵族起来反叛中央集权的君主政体，但很快就表明，这只不过是大规模人民造反的前奏。1789年，当资产阶级企图利用财政危机建立一个以财产为基础的议会制政府时，人民造反由此开始。当那些受资产阶级剥削象受贵族地主剥削一样沉重的农民掀起了摧毁封建社会的大规模暴乱的时候，这种建立资产阶级占优势的政府的主张也遭到了挑战。同时，粮食短缺驱使巴黎的劳动人民夺取了有战略意义的巴士底城堡，这样就使国王路易十六不可能用威吓这个城市的办法来恢复他的专制权力。资产阶级控制政治舞台有两年时间，并运用它的权力去改革法国的民政、军事和宗教制度。他们企图同国王和一部分自由派贵族合作；但当国内外反革命势力集结起来时，这种合作已不可能。1792年，革命者面临武装入侵的威胁，他们向奥地利和普鲁士宣战，并且很快和欧洲大多数国家发生战争。早期的失败导致采取惊慌失措的措施，包括废黜国王以及随后处死国王和屠杀政治嫌疑犯。纪龙德派、丹敦和卡诺致力于把全国联合起来去反对外部威胁的工作；但是他们被一个更极端的革命派雅各宾派所代替，这派由于把政府建立在更民主的基础之上并对持不同政见者采取恐怖行动而受到支持。为进行战争号召全国动员建立了由卡诺组织得极好的斗志昂扬的军队，于是，法国不仅赶走了入侵者，还反过来发动了进攻。比利时和其他一些领土被并入法国，以保障法国的“自然疆界”。一批根据“量才录用”的革命原则而擢升的军官们，把法国的势力扩张到荷兰、瑞士和意大利。其中最杰出的是拿破仑·波拿巴，他在意大利的光辉战役之后率领一支远征队跨过地中海，把革命制度带到马耳他和埃及，只有攻击大不列颠群岛未获成功。1797年对威尔士的袭击没有得到当地居民的支持，派去爱尔兰的三支远征军未能与当地反叛势力相会合。

在国内，胜利引起了对罗伯斯庇尔派恐怖统治的反感，法国再一次恢复了资产阶级政府（1794年）。但是，督政府的腐败和全国出现的松弛现象很快就导致经济危机，政治不满和军事失败。1799年拿破仑夺取政权以后，使法国转危为安。拿破仑不仅在法国重建了革命制



2 法国革命（上） 法国革命通过暴力和战争方式进行。1789年，巴黎起事迫使国王屈服，农民造反摧毁了封建制度。这两方面的斗争在某种程度上都是由于政治骚动时期粮食短缺所引起的。1792—1793年，对反革命的恐惧导致了以奥地利为首的欧洲反动力量宣战。经济困窘和军事失败促使王党分子在旺代郡暴乱以及联邦主义分子在许多大城市的暴乱，但雅各宾派镇压了敌对分子，赢得了军事胜利。

3 革命的法国的扩张（右） 法国革命缔造了胜利的军队，这支军队扩大了法国的势力和影响。为保障“自然疆界”不仅兼并领土，在疆界之外又建立一些“姐妹共和国”，法国军队继续占领这些地区，但行政管理却掌握在当地民主派手中。当1799年法国军事力量一度削弱时，法军数量太少，难以保住这些共和国，但革命制度的经验却留下深远的影响。

度，尽管是形式有所改变的革命制度，而且用军事征服把这一制度带到欧洲许多地区。

法国革命是欧洲历史的一个决定性的转折点。同时，法国革命极力维护人的尊严，而不论其出身和思想信念，这对远至海地的各国人民都是一个鼓舞，并对世界各个地区的思想和制度留下了深远的影响。然而，法国企图用武力推行启蒙运动却引起了不满。在很早的阶段，农民的反抗在法国本土就已开始，而在拿破仑时代，这种反抗则带有民族主义的因素在提罗尔和西班牙再次出现。同时，西属美洲殖民地（见第226页）抵抗改革后的宗主国的影响甚至比抵抗革命前旧政权的影响更为坚决，那里的接受了启蒙思想很大影响的革命运动，最终使拉丁美洲获得独立。





# 拿破仑和欧洲的新格局



2 拿破仑体制(上) 旨在建立一个以在财富和功绩为基础而不以传统的权利和特权为基础的社会, 这种社会在某种程度上已在整个西欧建立起来。拿破仑制度推行的效果, 根据拿破仑所采取的统治形式和它们存在时间的长短而不同。西班牙正式接受了经过修饰的拿破仑体制约五年之久, 这一体制的作用随着战争的命运而变化。

1799年, 三十一岁的拿破仑·波拿巴将军夺取了法国政权。拿破仑生于科西嘉岛, 因率领法国军队袭击北部意大利和进攻埃及而声威大震。当法国人民经历了大革命最后几年的混乱之后, 接受了拿破仑作为第一执政(1799—1804年)和法国皇帝(1804—1814年)的专制统治。拿破仑在他统治的最初几年中, 采取各种措施, 实现了法国人民要求有一个健全的政府的愿望, 为法国的许多制度打下了长远的基础。1800年的行政法令整顿了在革命中划分的法国郡区, 削减了地方选举的各级议会的权力并派遣郡守到法国各地去实施中央集权统治。1801年的“教务专约”(Concordat)结束了革命时期的法国和教会之间的争吵, 允许国家掌管教会的世俗权利, 而教皇则限制在宗教事务范围之内。1801年的教育法令建立了设有奖学金的国立语法学校(lycées), 它的教育目标是培养训练有素的文职人员和军官做准备。更受法国大多数人欢迎的是1804年的民法典, 即后来的《拿破仑法典》。这部法典确定了法律上的平等和在革命中形成的财产权。过去的旧贵族分子凡承认新政权, 均受到立法的保护。这样, 拿破仑就大大地巩固了大革命的各项具体成就, 这些成就甚至在他倒台之后也是不可动摇的, 尽管他在取得这些成就时效率代替个人自由作为人类奋斗目标。议会的职能被削减到最低限度, 行政性的活动代替了政治。法国变成了一个农民和拥有土地的业主们的国家, 并拥有一套庞大臃肿的官僚政治机构, 使才智之士有用武之地。

荣誉军团勋章(上) 用以奖赏对国家有杰出贡献的军人和文职人员。这个荣誉称号还附有奖金。批评者指责新贵代替了革命的平等, 但这种勋赏在法兰西帝国却普遍受欢迎, 敬德就是这个荣誉的接受者之一。

一直接连不断。在革命中已初试锋芒的法国军队, 由于拿破仑的行政天才和杰出的统帅才能, 达到了胜利的高峰。拿破仑放弃了早期的围攻战, 而采取分割敌人, 并以优势兵力迎敌的方法力求把敌人军队打败在战场上。在奥斯特利茨(1805年)、在耶拿(1806年)、在弗里德兰(1807年), 分别给奥、普、俄三国以歼灭性的打击, 使拿破仑在西欧一跃而为霸主。1808年对西班牙闪电般的进攻, 在科鲁尼亚把英国的远征军赶下海。1809年奥地利再次掀起战争, 又使法国在瓦格腊姆迅速取得一次胜利。继军事上的胜利之后, 实行强硬外交, 于是吞并了靠近法国边境上的领土; 把瑞士置于法国“保护”之下; 西部德国各公国的统治者获得扩张本国领土的报酬而与拿破仑结成了联盟; 西班牙、意大利东北部、那不勒斯和威斯特伐利亚都变成了波拿巴家族成员统治下的附属王国; 从奥地利和普鲁士抢占来的波兰土地被拿破仑命名为“华沙大公国”。只有疆域大大缩小的奥地利和普鲁士还傍依那捉摸不定的俄国, 保持着朝不保夕的独立。

拿破仑硬要他所控制的最边远的傀儡政权, 也要尽可能建立法国式的制度, 采用《拿破仑法典》。拿破仑一方面企图在象波兰这样非常落后的国家实现社会革命, 另一方面企图搜刮整个帝国的资源以供法国之用。建立一个以财富和功绩为基础, 而不以祖传的权利和特权为基础的新社会制度的工作, 在尼德兰、莱茵兰和意大利东北部, 成就最大。因为在那些地方, 封建制度早已破坏, 而法国军队又打下了法国思想的基础; 在欧洲的别的地方, 这种新制度的成果也不可忽视。拿破仑的影响还限于欧洲大陆。拿破仑的改革是用世俗思想来打动人, 而不是乞灵于基督教义, 从而十九世纪后期埃及的穆罕默德·阿里和奥斯曼的苏丹马哈茂德二世就采用了这种改革作为模式, 而《拿破仑法典》在南美洲和日本成了法律改革的范本。

1 拿破仑帝国(右) 到1812年时, 拿破仑控制了西欧的绝大部分。他到处为他的军队征索人力和金钱, 但也为有才干的人带来了平步青云的机会。只有西班牙在英国的支持下发动造反反对他的统治。1812年拿破仑入侵俄国则遭到了灾难, 他被赶回法国, 被迫宣布退位(1814年)。他的帝国被摧毁, 但他的许多思想仍保存下来。

破仑法典》在南美洲和日本成了法律改革的范本。

这时在德国和意大利几乎都不存在民族感情。这对拿破仑来说实在是幸运的事。尽管法国的经济勒索引起人们的不满, 但在被兼并或与法国结盟的地区, 由于实行拿破仑体制以及一些小国并入更大的区域单位, 使许多青年得到了发迹的机会。对法国侵犯的唯一的激烈反抗来自西班牙。西班牙的农民游击战鼓舞了阿瑟·韦尔斯利爵士(后来的威灵顿公爵)率领下的英国军队于1809年在葡萄牙登陆, 到1813年时, 他穿过西班牙攻入了法国南部。拿破仑在欧洲大陆的主要敌人是奥地利、普鲁士和俄罗斯三个王朝的统治者。这三个国家出于权宜之计, 都曾经在某个时期与法国结过盟, 但是, 贪得无厌的野心最后驱使拿破仑在1812年入侵俄国, 而他在俄国的失败则促使三国君主结成联盟去反对他。这些国家从事军事活动的金钱主要来自法国不共戴天的敌人英国。

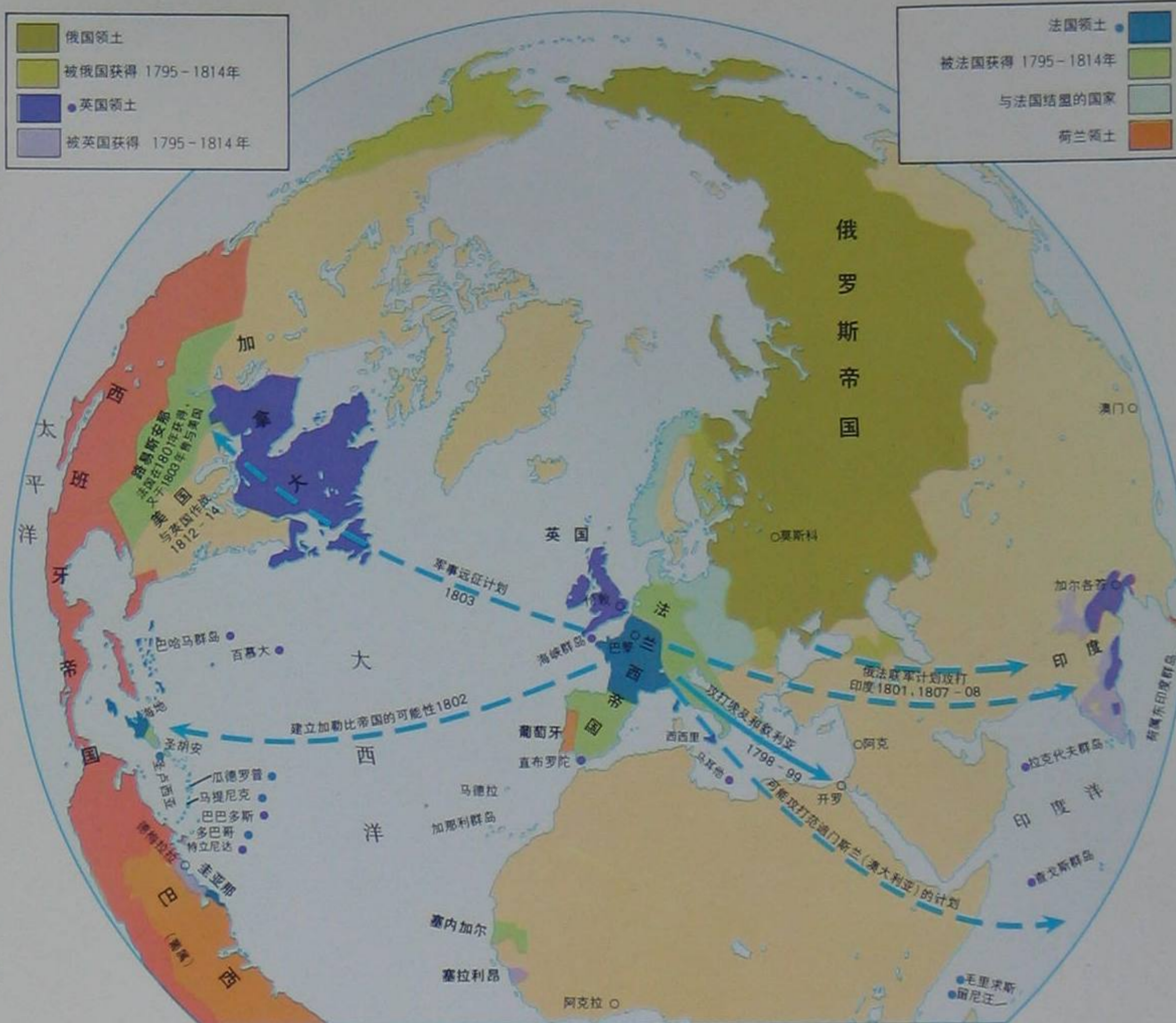
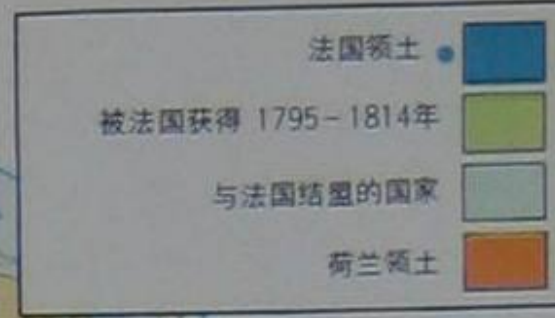
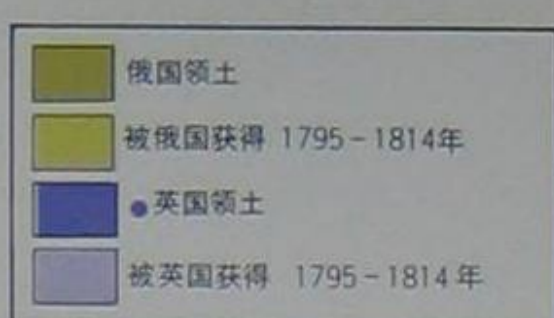
英国的敌意主要是出于战略和经济的原因。它为了自己的利益, 过去就从来也不允许法国控制整个英吉利海峡沿岸。法国政府长期以来就在自己的国土上排斥英国贸易, 为了推





毁英国和在英国煽起革命，拿破仑企图用他的大陆体系在整个欧洲排斥英国的商品。1805年纳尔逊在特拉法尔加击毁了法国和西班牙的舰队，挫败了拿破仑的入侵计划。英国海军在波罗的海、地中海不断地破坏大陆体系，但是，如果没有东欧大陆各国的援助，英国决不可能摧毁拿破仑帝国。因此就出现了这样一种奇特的形势：世界上政治和工业最先进的国家英国和那些反动的国家结成联盟，去打败欧洲另一个正在实现现代化的国家。

在法国，拿破仑战争有一个时期是受欢迎的。富人可以出钱找顶替者，因而可以逃避征兵。而对那些没有钱也未受过教育的人，当兵可以找到很好的出路，凡是表现勇敢积极的人都可以在军队里很快晋升。只有当1814年俄国、普鲁士和英国军队侵入法国时，法国人民才开始徒劳地催促拿破仑寻求和平。拿破仑战败并被流放到厄尔巴岛。1815年他逃了出来并重新统治法国一百天，但又在滑铁卢被威灵顿打败，并被送往圣赫勒拿岛幽禁，于1821年死于该岛。



3 海外世界(右) 拿破仑经常玩弄全球性计划，如果他能够控制西班牙和荷兰的殖民地，这个计划就会给英国帝国以威胁。





# 6 欧洲统



# 治 时 期

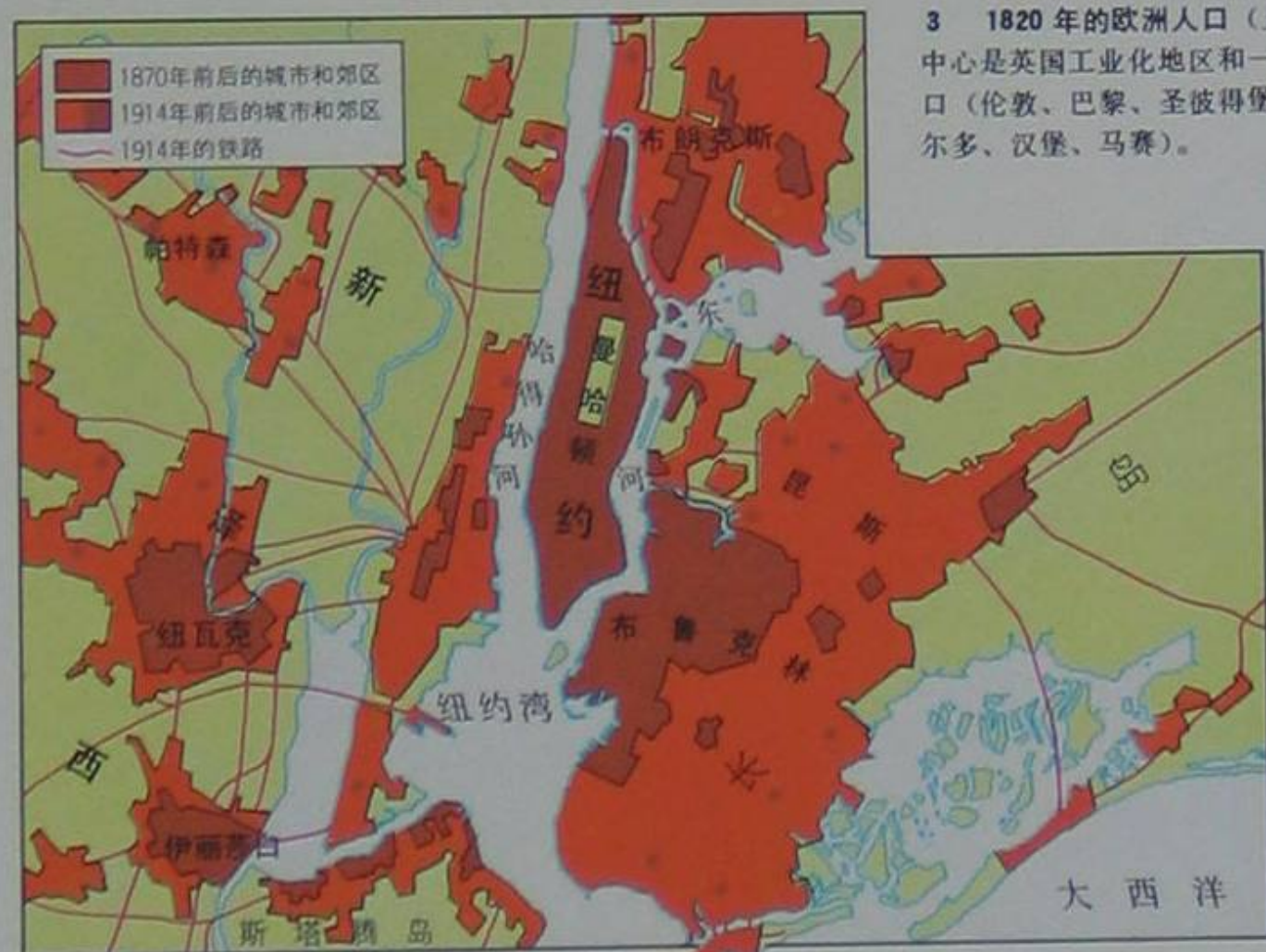
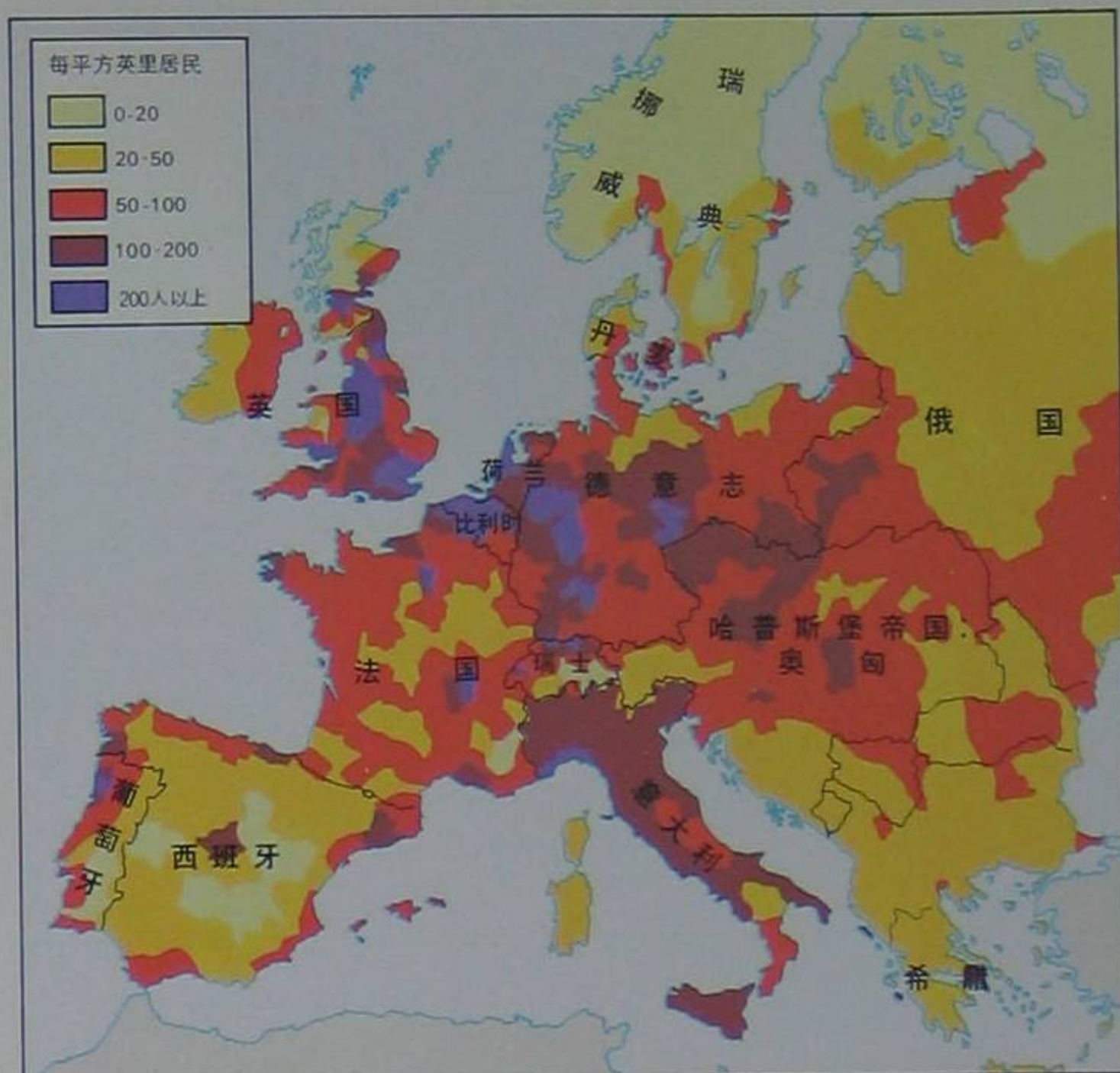
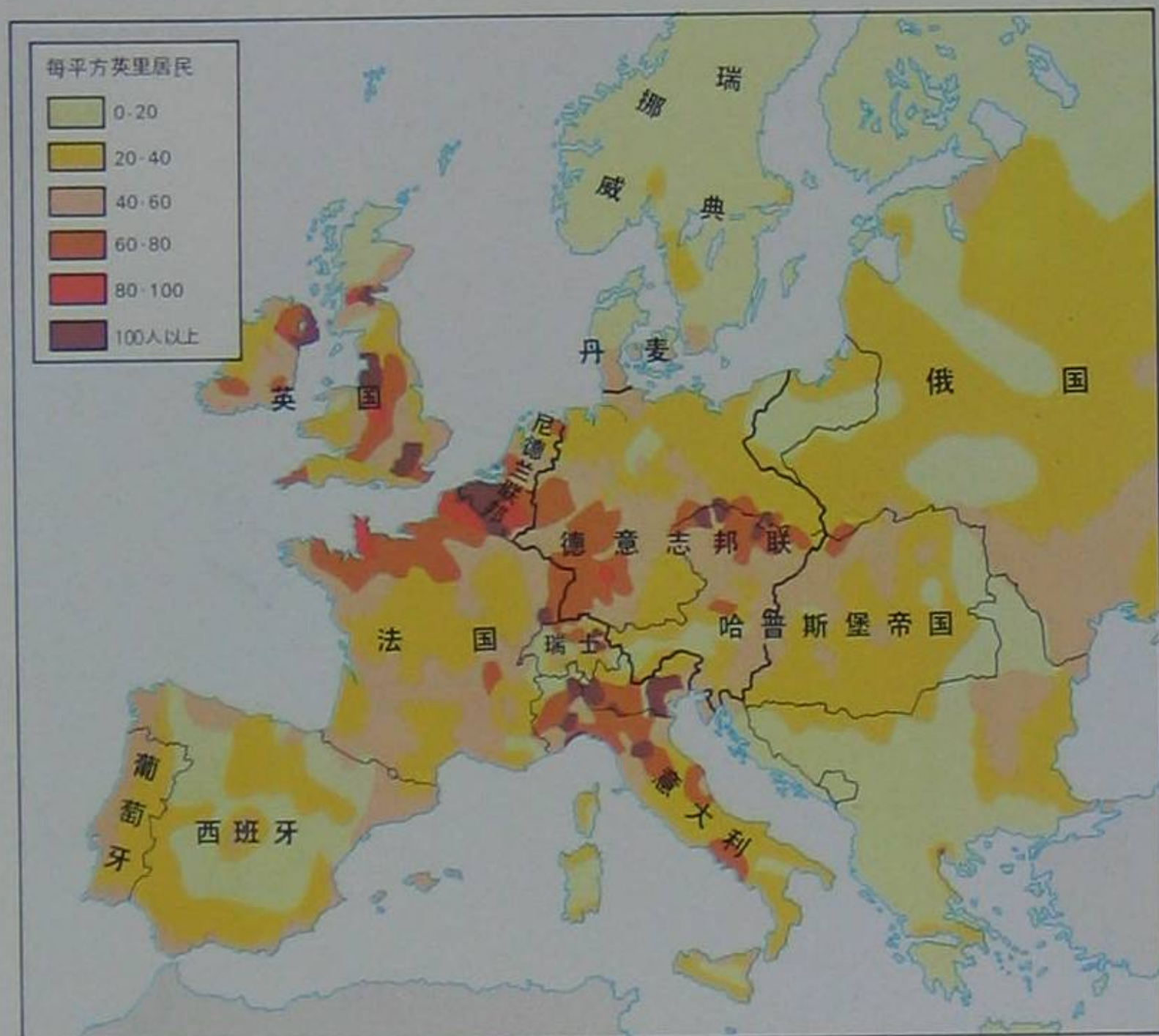
从 1815 年到 1914 年，欧洲由于本身工业化力量的推动，在世界崛起。成百万欧洲人涌到海外去，并且进入俄国的亚洲部分，到更广阔的世界中去寻找和发现新的机会。从 1880 年到 1900 年，相当于欧洲幅员四倍的非洲大陆，被欧洲各国瓜分。在 1898 年，美国人也效法欧洲人，并吞了波多黎各、菲律宾和其他太平洋岛屿，并且声称在拉丁美洲事务中有决定性发言权。这样，欧洲人的扩张似乎使得白种人统治了居多数的有色人种。但是，同扩张同时，它也带来了本身毁灭的种子。甚至在欧洲人的争夺把欧洲大陆拖入 1914—1918 年的战争以前，在亚洲和非洲已经可以看到开始出现反对欧洲人的反抗，而在美国占领菲律宾不久，美国就遇到了由伟大的菲律宾领袖阿圭纳尔多领导的民族主义起事。

今天，我们在回顾历史的时候可以看到，扩张性的帝国主义时期是历史短暂的一页，在这一时期中，它使世界打上了欧洲的印记。1914 年的世界同 1815 年的世界完全不同，上一个世纪的变革的速度，比以前整个一千年还要快。虽然，在 1914 年，工业还只是从欧洲和北美开始向外扩展，亚洲和非洲的生活还是按古老的传统进行，但是，在十九世纪，开始了转变的进程，这一进程破坏了长期存在的农业社会，代之而来的是都市的、工业化的和技术的社会，这个社会今天在世界上象野火一样扩展开来，不管是好还是坏。



# 人口的增长和流动

## 1815 - 1914



3 1820年的欧洲人口(上) 巨大的中心是英国工业化地区和一些大城市和港口(伦敦、巴黎、圣彼得堡、利物浦、波尔多、汉堡、马赛)。

4 1900年前后欧洲人口(上) 集中在主要英国工业中心: 英格兰中部地区、约克郡、兰开夏、南威尔士、泰恩赛德、克莱德赛德, 以及集中在比利时、法国和德国(鲁尔、莱茵兰、上西里西亚)。

在十九世纪, 据估计, 世界上人口增长比以前任何时期要快, 从约九亿人增长到十六亿人(在二十世纪, 人口增长的速度等于十九世纪的四倍)。欧洲人口从一亿九千万人增加到四亿二千三百万人, 同时, 欧洲人——移民和他们的后裔——定居在北美、南美、南非、澳大利亚、新西兰和西伯利亚, 这些地区的居民, 从1810年的五百六十七万人, 增加到1910年的二亿人。1914年, 在英国、德国和美国这三个工业领先的国家, 同前一百年比, 人口增加到将近五倍。在二十世纪初, 世界人口分布情况估计如下: 欧洲四亿二千三百万人, 亚洲九亿三千七百万人, 非洲一亿二千万人, 北美和南美一亿四千四百万人, 澳大利亚六百万人。但是, 在总的人口增长的情况下, 也有例外。例如爱尔兰, 人口却减少了, 从1841年的八百一十七万五千人减少为1911年的四百三十九万人。

许多因素促成人口在十九世纪增长。在欧洲、美国和在欧洲国家的殖民地和势力范围, 大大经过改进的工业和农业生产的方法, 再加上更有效力的交通, 为增加的人口提供工作和食物。殖民国家在海外属地建立了矿场和种植园, 它为工业国提供更多数量的原料和食物。先进的工业地区摆脱了食物不足, 而这在落后国家都是经常要遇到的。在英格兰、法国和德国, 不会再遇到饥饿, 象爱尔兰在1847年、印度在1866年和1877年、中国在1878年和俄国在1891年那样。先进的医学, 改善了保健和高水准的个人健康, 使因霍乱、结核、天花、麻疹伤寒和伤寒而死去的人急剧减少。

人口增长在城市地区和在乡村地区不是均等的。扩展旧城市和建立新城镇, 这是工业时

代的特征。其历史可以回溯到中古时期的一些城市——伦敦、科隆、里昂、莫斯科和其他许多城市——的人口, 在十九世纪迅速增加。有些城镇在上一世纪还是农村, 甚至根本还不存在, 也作为巨大的工业、商业和矿业中心出现。英格兰的米德尔斯布勒和巴罗, 德国的格尔森基兴、奥伯豪森和柯尼斯胡特, 波兰的罗兹, 美国和英国殖民地的一大批城市, 都是象雨后蘑菇似的都市发展的例子。在工业国家, 越来越多的人在城镇工作和生活, 在乡村中居住的人越来越少。

在十九世纪, 不仅人口比以前迅速增长, 而且也在相当大的规模上流动。几百万人从欧洲前往美国或北美的英国殖民地、南非、澳大利亚和新西兰, 建立了白人移民的新社会, 这些移民生产食物和原料, 供应他们原来的国家。海外广大属地的“欧洲化”, 是主要欧洲国家在全世界政治影响增加的重要因素。在国家内和在地区内的迁移, 包括工人从这一地方到另一地方流动, 他们或者在收获季节在农村找工作, 或者在城镇找工作; 在城镇里, 在工厂、矿场或者在象建筑铁路的公共工程部门, 都有提供职业的机会。爱尔兰人在利物浦、曼彻斯特和格拉斯哥找工作; 波兰人流动到鲁尔的煤矿去。有些迁移是暂时性的。爱尔兰人到英格兰或者苏格兰去挖马铃薯, 收获季节一过一般就回家了。季节性工人从意大利到法国、德国和瑞士, 甚至到阿根廷找工作, 据估计, 在1914年, 这种季节工人不少于三百万。在俄国, 农民在冬季在城镇的工厂中工作, 而到夏季, 就回乡村劳动。但是, 从这一个国家到另一个国家的移民, 特别是长距离的移民, 通常是更经常的。

在离开他们本国土地的人中, 有些人并没有选择余地。直到1867年为止的从英格兰运到澳大利亚去的罪犯, 从法国运到德弗尔斯岛上去的罪犯, 不是他们本人同意后才走的。放

纽约(上) 1810年, 纽约超过其他城市, 成为新世界最有活力的都市中心。1810年, 纽约人口只有十万人, 到1871年, 人口已经超过一百万人。

移民(下) 在十九世纪, 到美国的移民有三分之二经过纽约港。纽约港的自由神像是移民希望的象征。







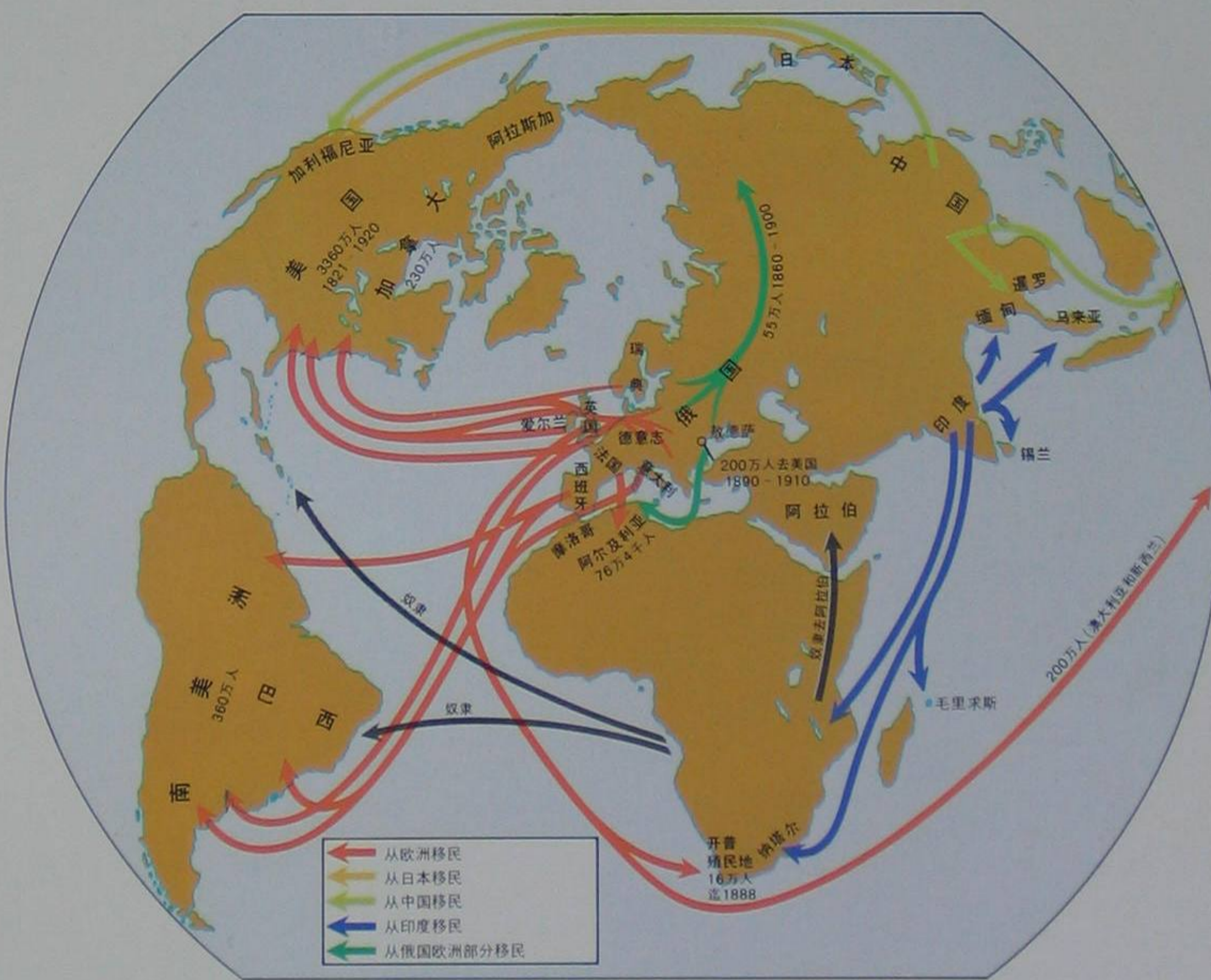
1. 2 世界人口流动 (右和下) 十九世纪世界人口流动的最重要的表现是, 几百万人到达美洲、南非、澳大利亚和新西兰。最初, 他们主要是从英国和德国来的, 后来, 也有从地中海地区、东欧来的。也有横贯北美大陆从东到西到太平洋岸的人口流动, 和从俄国欧洲部分从西到东到西伯利亚的人口流动。图上所示是从1821年到1910年的数字, 除非是另外有说明的。

逐到西伯利亚的俄国政治犯, 也不是自愿的移民。用船从西非装到美洲或者从桑给巴尔装到阿拉伯的黑人奴隶是被迫离开他们家园的。大西洋的奴隶贸易, 虽然在拿破仑战争结束不久就通过国际协定加以禁止, 但是一直到十九世纪中叶还存在(即使规模小得多了)。一直到十九世纪九十年代, 非洲东海岸的阿拉伯奴隶贸易才最后根绝。

两个因素影响着移民的时间和迁移的目的地。一个因素是, 家乡的条件是不能令人满意的, 另一个因素是, 美国、加拿大、澳大利亚和新西兰, 可以向新的定居者提供很多东西。有些人所以要迁移是由于他们因为宗教和政治信仰受到迫害。受到梅特涅的警察搜捕的德国自由主义者, 或者担心生命有危险的俄国犹太人, 在美国找到了避难的地方。从欧洲去的移民绝大多数都安下了新的家。在十九世纪的前半个世纪, 欧洲移民横渡大西洋到北美时, 经受了巨大危险和艰难。在1847年大饥荒时迁移的爱尔兰人, 一年或两年以后由于不能再收支相抵而放弃在巴登和符腾堡小块土地的德国农民, 他们离开家园是没有什么可以丢失的, 只能是得到各种东西。欧洲工业地区每一次发生经济衰退, 有些失业者便从家乡迁移。向农民提供的廉价的、甚至是不花钱的土地, 向在矿场和工厂中工作的人提供的美好的前景和民主的制度, 使美国成为横渡大西洋的理想天国。在有名的加利福尼亚(1849)和维多利亚(1851)淘金热的时候, 成千上万的人怀着立即发财的希望到美国和澳大利亚去。

在十九世纪的前半个世纪, 大部分欧洲移民是从英国(二百三十六万九千人)和德国(一百一十三万人)去的。到下半个世纪, 除了从英国(九百五十万人)和德国(五百万人)去的以外, 还有从意大利(五百万人)、北欧国家(一百万人)、比利时、西班牙和巴尔干国家去的。英国人定居在美国和英国的殖民地, 而德国人前往美国(宾夕法尼亚和中西部)和南美(巴西的南里奥格朗德)。法国移民定居在阿尔及利亚, 意大利人定居在突尼斯和阿根廷, 俄国人定居在西伯利亚。

在亚洲和横渡印度洋和太平洋, 也有大量的人口移动。移民继续不断地从中国、特别是从南方的省份向暹罗、爪哇和马来半岛涌去。中国人也移居到加利福尼亚、英属哥伦比亚和



新南威尔士去。移民从印度横渡印度洋到纳塔尔和东非去。在英属东非, 印度人最后在人数上和拥有财富的总量上, 都超过白人移民。(据估计, 在世界人口中白色人种的比重, 1800年占百分之二十二, 1930年增加到占百分之三十五)。在中国人和印度人中, 有些人是苦力, 他们依据合同, 在一个规定的时期内在种植园、矿场和公共工程中工作。这种契约劳工的制度导致对劳工残酷虐待, 后来逐渐才消除这种虐待。

都市发展: 柏林(右) 这是由于建筑铁路和发展消费工业而造成的欧洲城市扩大的典型例子。法院, 行政机关, 军队和大学, 也造成人口增加。









路网已经实际上建成了，在德国，除了联结柏林和但泽的一条线路外，大部分的主要线路已经建成。但是，在法国，许多主要铁路线还在计划阶段，虽然，巴黎已经有铁路同里尔、勒阿弗尔和奥尔良联结了。

如同在英国一样，欧洲大陆工业革命的特征是，工业集中在一些地区内。鲁尔煤田工业的发展表明了这类地区的扩展情况；但是，即使是在德国，到1870年为止，工业化的进程并不是非常迅速的。最大的向前发展的高潮，德国象别的国家一样，要到以后才来到。

2 十九世纪的欧洲关税联盟（右） 在十八世纪，欧洲的贸易由于有各种关税而受到妨碍。法国在1790年取消了国内的关税，德国各邦在十九世纪初也取消了国内关税。在1834年建立的关税联盟，把各独立邦都联系起来，成了政治统一（1871年）的前奏（见第217页）。

1 迄1850年欧洲工业化情况（下） 欧洲早期的工业区，主要是在储藏煤和铁砂的地区，例如兰开夏、约克郡、鲁尔和法国的诺尔省。相对来说比较闭塞的地区例如上西里西亚和顿涅茨盆地的煤田和铁矿，要到铁路建成以后才能发展。都市化和工业化是同时到来的，除了一些作为首都的城市和港口，所有的大的城镇都在工业地区。




1833年乔治·斯蒂芬森制造的六轮机车（上） 在英国和欧洲大陆，都应用“专利”制度。他的第一辆机车行驶在基林沃思煤矿中，（1814）。后来他负责修建斯托克顿—达灵顿铁路和利物浦—曼彻斯特铁路。



# 欧洲的工业革命

## 1870 - 1914



在1870年到1914年期间，欧洲和美国发生了第二次工业革命。在1850年，英国已经是在世界上居于领先地位的工业国。通过英国发明家和企业家的主动精神和才能，英国已经从一个以农业为主的国家，转变成为一个以工业为主的国家。在第二次工业革命期间，英国仍然是居于领先地位的工业国之一，但是，1871年已经统一的德国，在争夺工业霸权的竞争中加快了步伐。除了发展现有的工业——煤、铁、纺织——以外，德国还在发展例如化学、电力等新的工业方面居领先地位。同时，德国制成品的出口和它的无形输出(银行、保险、航运)也显著地扩展了。

如象在第一次工业革命期间一样，在第二次工业革命期间，重要的新机器和生产方法，都是在英国发明的。珀金 Perkin 的合成苯胺紫染料(第一种苯胺染料)，贝西默 Bessemer 炼钢炉，吉尔克里斯特-托马斯 Gilchrist-Thomas 的碱性炼钢法和帕森 Parson 的蒸汽涡轮，这些都是英国人发明的。但是，发明和改进内燃机、柴油机、汽车、发电机和电动机，却大部分是德国人干的，而环锭式纺纱机、缝纫机、打字机、白炽丝灯和电话，是在美国发明的。

人们称第一次工业革命为“煤和铁革命”，第二次工业革命为“钢和电的革命”。在十九世纪的前半个世纪，钢几乎是次贵金属，一吨值五十英镑到六十英镑，而生铁每吨只值三英镑到四英镑。炼钢用的是搅拌冶炼法、渗碳冶炼法，或者用亨茨曼 Huntsman 的坩埚法。在十九世纪的下半个世纪，经过吉尔克里斯特和托马斯改进的新的贝西默炼钢法和西门子-马丁 Siemens-Martin 炼钢法使钢的产量迅速增长。1870年，世界钢产量只有五十四万吨，到1895年，产量就达一千四百六十六万吨，同时，价格也猛烈下跌。

电力工业使世界得到新的能源，它补充了蒸汽动力。在强力的发电机在十九世纪六十年代制造成功以后，电力就被用来带动机器和电车，在大街上、工厂内和家中照明。世界上最古老的能源之一水力，也在水力发电站中得到新的应用。特别在国内没有煤的资源的意大利，

1867年巴黎博览会上的克虏伯大炮(上) 埃森的阿尔弗雷德·克虏伯为了开拓钢的销路，从十九世纪四十年代起开始制造武器，并且在1851年在伦敦克里斯特宫举行的大博览会上，展出了以铸钢作炮筒的能发射六磅炮弹的大炮。一直到1859年，克虏伯才从普鲁士军事当局那里得到三百个钢炮筒的订货。1863年，克虏伯从俄国政府方面得到大量的钢炮的订货。在1867年，当时已经是主要军火制造商的克虏伯，展出了一门五十吨钢炮。这门大炮是献给普鲁士国王的。

在1905年以后，愈来愈把水力发电作为能源。十九世纪下半个世纪另一个新的能源，是由用石油作燃料的内燃机提供的。弗朗茨·勒洛 Franz Reuleau 在1875年预言，内燃机有一天要成为“大众的真正的动力机”，到二十世纪，他的预言成为事实。在美国、俄国和中东开采和精炼石油资源的新的石油工业，提供汽油和柴油，带动固定的气体发动机、汽车和船只。没有发电站和内燃机，1870年以后欧洲和美国的工业的迅速发展是不可能的。

新的化学工业的发展，是1870年以后工业发展的另一个重要方面。若干世纪来，化学制品是从自然界的物质中提炼出来的，例如，从植物灰中提炼硷，从茜草属植物的根和靛青中提

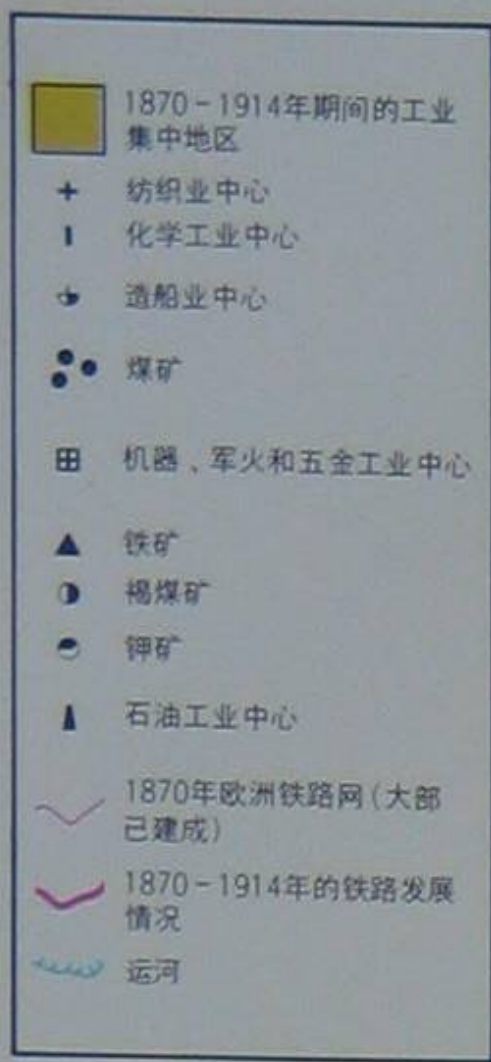
炼染料等等。现在，越来越多的化学物质从煤的副产品、氮和磷酸盐中提炼出来。肥皂和玻璃工业中需要的纯硷，是在煤的副产品氨中提炼的，纺织工业中用的合成(苯胺)染料，是从煤焦油中提炼的。自然界的硝酸盐、“合成”氮和磷酸盐是制造炸药和肥料的原料。化学工业的其他部门是生产药品、杀虫剂、香料、化妆品和照相器材的部门。从煤焦油酸类的树脂中制造的塑料被用来制成多种多样的产品，而合成纺织业，例如人造丝，在二十世纪初期也被广泛使用。

德国在发展这些新的工业部门——电力和化学——中居于领先地位。在电力工业中，两个大的卡特尔形成了，这就是西门子-舒克尔特集团和德国通用电气公司。这两个卡特尔的首脑是统治这一工业的两个先驱者：维尔纳·西门子 Werner Siemens 和埃米尔·拉特瑙 Emil Rathenau。化学工业的发展很大程度是依靠在德国大公司的实验室中发明合成染料和

1 欧洲工业化 1870—1914 年 (下) 十九世纪上半个世纪发展起来的工业地区，例如兰开夏、约克郡、南威尔士、克莱德赛德、鲁尔、萨尔、诺尔省和比利时的桑布尔-默兹地区，在1870年以后继续发展。此外，象顿涅茨盆地这类地区，也由于铁路的修筑而开发了。柏林-巴格达铁路一直修筑到艾因角和横贯西伯利亚铁路的完成，扩大了欧洲同中东和远东的经济联系；而基尔运河的建成，刺激了波罗的海地区的贸易。1870年以后，除了原有的工业部门(煤、铁、纺织)，又建立了新的工业部门，例如化学工业、电力工业。







新的药品。两个化学卡特尔形成了，后来它们在1925年又联合起来组成德国染料托拉斯(法本托拉斯)。德国的煤、铁和钢的生产也增长了，到1914年，德国生产的钢同英国一样多，煤也接近英国。德国的造船工业和商船也都非常引人注意地发展，在爆发第一次世界大战时候，德国的造船厂每年可以建造四十万吨商船，再加上军舰和内河船只，它的商船队共有二百四十万吨，其中包括几艘在大西洋航行的最好的定期邮船。

在俄国，在1870年到1914年期间，工业也有了显著发展。纺织工业需要的原料，例如亚麻、羊毛和棉花，大部分是在国内生产的。在这一时期的末期，棉纺工业有七百四十五家工厂，雇用了三十八万八千人，产值达五亿八千九百万卢布。在外国资本的帮助下，麻纺工业在十九世纪的最后二十五年迅速发展。同时，毛纺

工业以莫斯科、圣彼得堡和罗兹为重要中心，有七十万个锭，四千五百台织机，雇用了十五万人。此外，一个以煤和铁矿砂资源为基础的新的重要的工业地区，在顿涅茨盆地发展起来了。在那里，建立了巨大的炼铁厂和炼钢厂。通往克里沃伊罗格的铁路在1886年筑成，使高品位铁砂能从克里沃伊罗格运到顿涅茨盆地去。在巴库和格罗兹尼的俄国油井的开发，是刺激俄国在1880年以后经济发展的另一个因素。瑞典的诺贝尔 Nobel 兄弟是这一新工业的先驱的企业家。他们在巴库建立了炼油厂，在1878年使用一艘油轮，在里海两岸的巴库和阿斯特拉罕之间航行。横贯西伯利亚和横贯高加索铁路的建成，使俄国能够开发在亚洲领土内蕴藏的某些丰富的自然资源。尽管还有许多困难，俄国在第一次世界大战前夕已经建立了许多巨大的和有效力的工业企业。但是，俄国不象西欧

工业国家那样，它还有非常多的小的家庭作坊，在建立现代化的大小工厂同时，这些家庭作坊也被保存了下来。

但是，在十九世纪末，即使是在欧洲的高度的工业化国家，人口中还有很大一部分人仍旧在农业中劳动。以德国为例子，在1895年，农业人口为一千八百五十万人，稍为超过总人口的三分之一(百分之三十五点五)。东欧的绝大部分国家(波兰、罗马尼亚、保加利亚)和南欧的许多国家(西班牙、希腊、意大利南部)，以现代化的标准看，仍然是落后的。在法国，直到十九世纪末，除了少数例外，工业的规模还是很小的。在波兰、西班牙等国家，工业化只是在少数小的地区(罗兹、毕尔巴鄂、巴塞罗那)实行了，大部分居民的生活方式，还根本没有被在1870年到1914年在世界各地大规模兴起的工业所触动。





# 欧洲民族主义的兴起

## 1800—1914



—— 1914年的国界  
- - - 1815年的国界(同上述国界不同之处)  
■ 罗曼斯语  
■ 马其顿的斯拉夫语

1 欧洲的语言、民族和政治的划分(上) 这张十九世纪的欧洲地图,表明了1815年维也纳会议决定划分的边界和这以后到1914年边界变化的情况。语言的边界是很难划分清楚的,在外国统治下,政治的边界经常造成语言上的少数民族,甚至造成语言上是多数的臣民。地图上表明的主要语言,有些语言没有包括进去,因为它们太分散了,例如,在普鲁士和萨克森的索布语(或者是文德语和卢萨尼亚语),东普鲁士的马里语,马其顿、埃皮鲁斯和特兰西瓦尼亚的弗拉赫语,西班牙加利西亚的加莱甘语(葡萄牙语的一支)和意第绪语。说意第绪语的大约五百万犹太人,大部分犹太人住在欧洲大城镇中,绝大多数人住在俄国为犹太人划定的居住区范围内(立陶宛、俄罗斯、波兰、乌克兰、比萨拉比亚和克里米亚)。

摧毁了旧政权的法国革命,是欧洲变革的伟大的催化剂。革命军队所到之处,不仅带来了“自由、平等、博爱”的口号,也带来了自由主义、自治政府和民族主义的思想,这些思想后来成为十九世纪欧洲历史的中心内容。早在1789年以前,为了反对启蒙时期的理性主义精神,象赫德尔 Herder (1744—1803年)那样的作家,就着重指出了民族同一性的概念。但是,那时候,国家仍旧被当作各朝君主的世袭财产,对于这种财产,较小的财产所有者对之有服从和劳役的义务。法国革命政府向这种概念挑战,它要求被压迫人民起来,反对地主和统治者。拿破仑当政时期法国的压迫政策,在西班牙、俄国、蒂罗尔、最后(1807年以后)在德国,都激起了民族主义的反响。这是十九世纪后期民族主义来源之一。

但是,十九世纪上半个世纪的民族主义力量容易被夸大。直到1866年,多数德国人和意大利人更多是忠诚于他们的地方的统治者和地方的文化(巴伐利亚、黑森、托斯卡纳、艾米利亚),而不是渴望民族统一。只有在哪里出现了外国的统治,哪里才爆发强烈的抗议运动。抗议主要来自中产阶级(律师、教师、商人),在意大利是反对奥地利,在爱尔兰,是反对英国;在比利时,是反对荷兰;在希腊,是反对土耳其;在波兰,是反对俄国;在挪威,是反对瑞典。只有

很少的抗议运动,影响到当时占欧洲人口绝大多数的农民。即使在奥斯曼帝国,尽管土耳其政府腐化了,具有压迫性和越来越没有力量,基督教徒对穆斯林的君主统治感到愤怒,但是除了在十九世纪二十年代已经成为现代希腊核心的地区,其他地区没有什么积极的民族反抗。在幅员辽阔的统治着许多民族的奥地利帝国,只有人民对过去的独立有着骄傲的怀念的捷克人和马扎尔人,是有反抗的,但是它们也只要求在帝国内自治,而不是民族独立。

而且,在1815年拿破仑失败以后,战胜国反对民族主义的愿望,因为战胜国看到,而且也确实如此,这种愿望是同自由主义联系在一起的,因此,是对当权者的威胁。在维也纳会议上,在塔莱朗和梅特涅的影响下,这些战胜国就采用了所谓“合法性”的原则,来作为重新制订欧洲地图的基础。梅特涅认为,对民族主义作任何让步,对奥地利都将是致命的,直到1848年,他在各方面都同民族主义对抗。在这一时期,只有希腊和比利时(1830年)取得独立,而且,这两个国家的独立,也是特殊的因素——特别是大国争夺——在起着作用。在波兰(1831、1846年)、德国(1848年)、意大利(1848年)和匈牙利(1849年),由于内部纠纷和保守派政权稳固,民族主义的起事都失败了。被三个帝国瓜分的波兰人民,直到1918—1919年,还处于

附属国人民的地位。但是,匈牙利人利用奥普战争以后奥地利的衰弱,通过1867年的奥匈协定(妥协方案),设法取得了同讲德语的奥地利人的平等地位。

在意大利和德国,地方主义和对民族主义运动漠不关心,由于皮埃蒙特和普鲁士的扩张政策而被克服了。1854年以后,新一代的欧洲政治家不再维护旧秩序,工业和商业的发展,也产生了要求民族统一的新的需要。民族,那时候便成为一种稳定的力量,这就是说,大家认为,统一的民族国家,将不会有更多的野心,民族主义的先驱者例如马志尼(1805—1872年)就预言,当得到满足的民族国家在一个各民族的民主的联邦中合作的时候,就要出现一个新时代。1870年以后,很快地就清楚表明,这些只是幻想。虽然,波希米亚的捷克人在1918年以前,从来没有想到过比在哈布斯堡帝国中取得自治地位更高的要求,波斯尼亚和黑塞哥维那的斯拉夫人,只满足于把土耳其人的统治改变成奥地利的统治——这些都是事实,但是,民族主义的思想迅速传布开来,特别是在巴尔干的各国人民之中。虽然,形成民族的标准依据是语言,但是,由于语系如此相互混杂,以致把语言作为基础来划分民族,在实际中是行不通的,特别在巴尔干半岛。而且,对那些要求把已经长期失散的同胞拯救出来的人来说,他们并







# 德国和意大利： 1815 - 1871年争取统一的斗争



俾斯麦纪念碑(上) 德国统一的主要奠基人俾斯麦的高大的雕像,是十九世纪九十年代在德国建立的。雕像的中世纪的风格,使人回忆起条顿武士的时代和中世纪德国扩张的全盛时期。

甚至在拿破仑失败和1815年的维也纳会议以前,民族统一的要求已经在德国和意大利传布了。但是,这种要求主要只限制在文艺界和学术界,还不能广泛吸引人注意。只有普鲁士的施泰因,一心想把这些要求反映到政治纲领上去,但是他在1808年便被撤在一边了。1815年以后,奥地利首相梅特涅毫不困难地就重建了传统的统治。虽然,在从1815年到1848年的“复辟”时期,也发生过几次动乱,这些动乱主要是替以前的拿破仑政府服务的前军职人员和官员发动的。1820年和1821年的暴动(发生在那不勒斯和皮埃蒙特)和1830年到1831年的暴动(发生在帕尔马、摩德纳和罗马尼阿),没有民族的目的,而汉诺威、不伦瑞克、黑森-卡塞尔和萨克森的自由主义者,也只满足于温和的宪法改革。一直到1848年,民族问题才在德国和意大利占主要地位,但是接着在民族主义者队伍中就发生了矛盾。在意大利,威尼斯、罗马、墨西拿、巴勒莫、勒佐和米兰的起事,都以失败告终;而在1848年7月,皮埃蒙特的查理·阿尔伯特被奥地利人在库斯托扎彻底打败了。在德国,1848年5月在法兰克福举行了自由主义者的全国代表大会,并且为自己规定了草拟

德国宪法的任务,他们希望德国能够一致赞成统一。但是他们很快分裂成大德意志派和小德意志派,前者主张建立联邦德国,它包括奥地利,而且扩展到波罗的海和亚得里亚海;后者主张建立较小的德国,它不包括奥地利,以普鲁士为首。普鲁士的自由主义者谴责统一德国的临时政府(奥地利的约翰大公是统一德国的摄政者),并且要求制订普鲁士宪法。法兰克福的自由主义者以微弱多数要求普鲁士国王担任德国的国王,德意志南部的自由主义者也提出了类似要求,但是,这两个要求都被普鲁士国王傲慢地拒绝了。

在1848年到1849年的革命失败以后,德国回复为奥地利-普鲁士的共同统治,普鲁士是处于小伙伴地位(根据1850年的奥洛莫乌茨条约),而意大利仍旧是分裂的。但是,由于加富尔被任命为撒丁-皮埃蒙特的首相(1852年)和俾斯麦被任命为普鲁士的宰相(1862年),意大利和德国的自由主义的民族主义者,作了支持皮埃蒙特和普鲁士的扩张主义目标的一些准备。有民族主义倾向的“修正主义者”拿破仑三世的政策,鼓励了皮埃蒙特和普鲁士的扩张主义目标,失去了俄国支持的奥地利的衰弱也鼓

励了它们。在克里米亚战争(1854—1856年)以后,拿破仑主张在北德意志有一个强大的普鲁士;在意大利北部,在教皇统辖下,在包括托斯卡纳、那不勒斯王国和教皇国的意大利联邦内,有一个比较强盛的撒丁-皮埃蒙特。他还希望,这两个国家,都将是法国的天然的盟国。而且,他还希望建立一个莱茵兰王国,这个王国将是法国的一个保护国。

长久以来,普鲁士就是一个扩张主义的国家,虽然它在对拿破仑的历次战争中都失败了,但是它在1815年,为了建立反对法国的屏障和支持荷兰,得到了萨克森的一部分和在西德意志的土地。以后,普鲁士的政策就是要把它东部和西部领土联结在一起。从1828年起,它建立了一系列关税同盟(Zollvereine)。在1834

3 德国的统一(下) 与德国的政治统一有关的战争有1864年的对丹麦之战,1866年的对奥地利之战,以及1870年对法国之战。奥地利在1867年排除在北德意志邦联之外,这个组织是由美因河以北德意志诸邦在1867年组成的。当德国南部诸邦在1871年加入德意志帝国后,1866年以前所具有的奥地利在德国作为二元帝国形式而存在的残余影响最后遭摧毁。





年，建立了德意志关税同盟，这个同盟以后随着德国铁路和工业化发展的影响而扩大。到十九世纪五十年代，普鲁士已经在经济上胜过奥地利，但直到俾斯麦上台以后，普鲁士才能在政治领导上向奥地利挑战。这次挑战是从石勒苏益格和荷尔斯泰因问题引起的。在1864年，奥地利和普鲁士以德意志邦联的名义同丹麦作战，打败了丹麦，取得了对这两个公国的管辖权（1865年的加斯泰因协定），当奥地利想在荷尔斯泰因执行单独的政策、剥夺普鲁士根据传统的双重安排应有的权利时，俾斯麦就同奥地利进行战争，并且在萨多瓦（1866年）打败了奥地利，把奥地利从德国赶了出去，组成了普鲁士控制下的北德意志邦联（1867年）。在普鲁士在色当打败法国（1870年），并且并吞了阿尔萨斯和洛林以后，美因河南的德意志各邦，为了纯粹的经济上的需要，加入了新的德意志帝国。

在意大利，加富尔知道，皮埃蒙特的扩展要依靠外国的支持，他就在1858年在普隆皮埃尔同法国结盟反对奥地利，在1859年6月，两个盟国在马詹塔和索尔费里诺获得了决定性的胜利。但是，拿破仑三世害怕形成一个同法国敌对的欧洲联盟，也害怕出现太强大的皮埃蒙特。拿破仑三世仓促地结束在比亚弗兰卡的准备工作。在1859年11月在苏黎世签订的和平条约中，只把伦巴第归皮埃蒙特，但是，作为皮埃蒙特失去尼斯和萨瓦的补偿，拿破仑三世同意在托斯卡纳、帕尔马和摩德纳举行公民投票，在上述三处地方，自发的革命都已经爆发了。三处地方的公民投票都主张同皮埃蒙特联合，皮埃

蒙特的领土就大了一倍。在1860年6月，爱国者加里波第和他的一千名志愿者占领了西西里，9月，又占领那不勒斯。加富尔害怕统一的最后阶段可能妨碍皮埃蒙特，他就派军队到教皇国去，迫使加里波第服从他的意旨，他组织了公民投票，使西西里、那不勒斯、翁布里亚、罗马尼亚和马尔凯都同撒丁-皮埃蒙特联合在一起。1861年，意大利议会在都灵举行会议，宣布由维克托·埃曼努埃尔二世任统一的意大利的国王。1866年4月，加富尔的继任者同普鲁士缔结了条约，奥地利在奥普战争中在萨多瓦被击败以后，意大利从奥地利手中取得威尼西阿。1871年，意大利又取得罗马，法国由于被普鲁士打败，被迫撤走了占领军。

现代意大利的形成和德意志帝国的建立，不仅改变了欧洲的均势，并且助长了现实政治精神和军国主义。没有一个国家完全满足于它们取得的成就。意大利想得到上阿迪杰、的里雅斯特和阜姆。尽管俾斯麦宣称德国是一个“满足了”的国家，但是新的帝国复活了“大德意志”思想。不过，在1871年到1914年期间，在欧洲立即进行扩张的政策不是现实的政策。这两个国家都被迫注意国内问题，改进和扩充武装部队，在欧洲以外找寻市场和原料，以同其他国家竞争。当意大利继续由于三国同盟条约而同德国和奥地利结合在一起的时候，它就只能放弃以居民种族为依据的领土收复主义（irredenta），而德国在忠诚于同奥匈王朝的同盟的时候，任何建立“大德意志”的希望都只能搁在一边了。



1 德国的经济统一（上）早在俾斯麦的外交才能和毛奇的军事天才表现出来以前，德国的政治统一的道路，已经由负责建立德意志关税同盟的官员，德国公路、铁路和运河的建筑者，工业、航运和银行界的先驱者准备好了。

2 意大利的统一（下）从1859年获得伦巴第开始的皮埃蒙特-撒丁的迅速扩张，以失去尼斯和萨瓦为代价，导致在1861年建立统一的意大利。新的王国在1886年取得威尼西阿，在1870年取得罗马，并以它为首都。





# 更广阔的世界中的工业革命

## 1850 - 1929

十九世纪中叶以后，曾经从英国扩散到西北欧和美国东海岸的工业革命，正在范围日益广泛地进一步向远方扩展。它主要根据接受工业化的地区的经济、社会和文化准备程度，以大不相同的速度进行的。

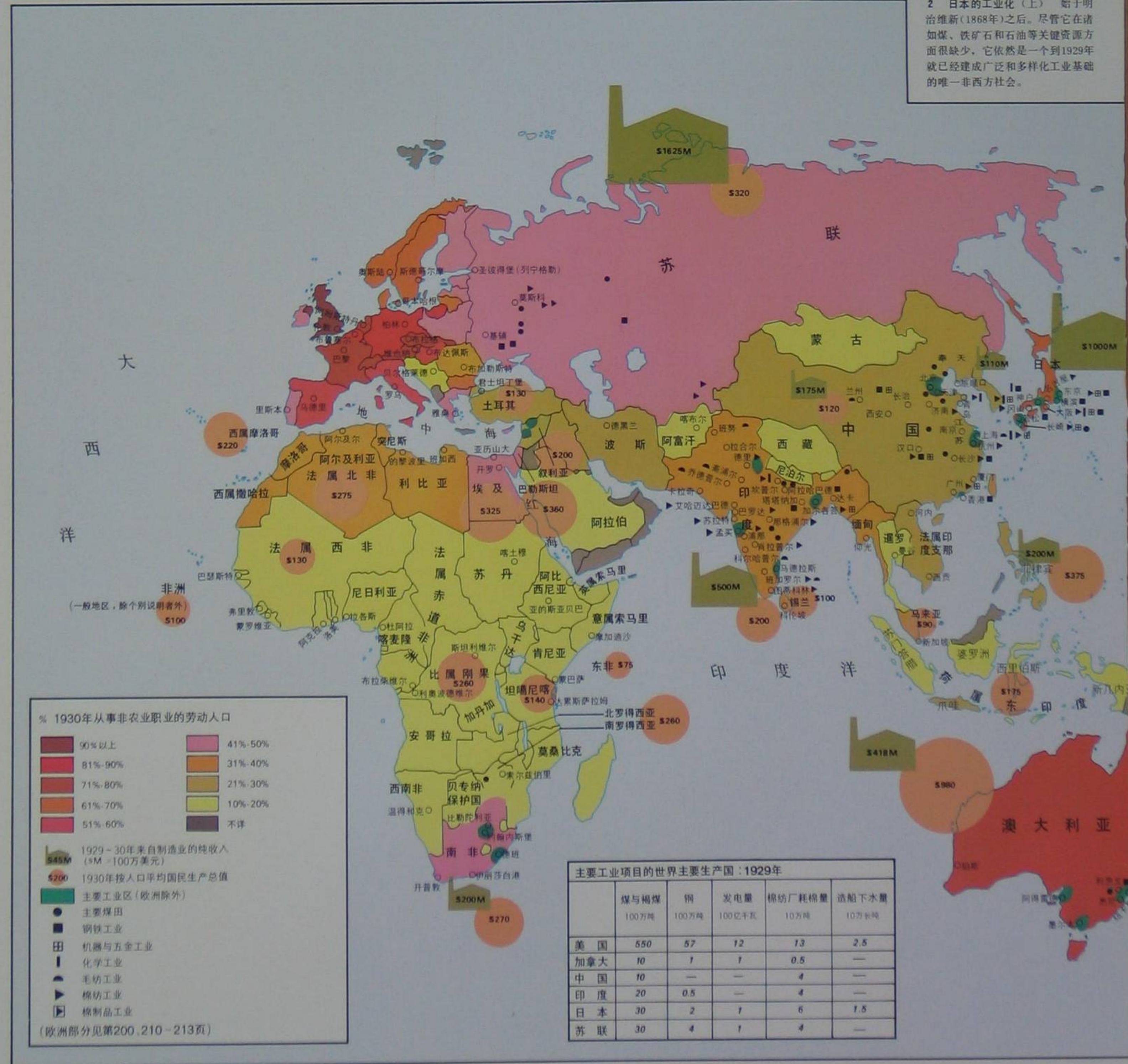
以西方为模式并由欧洲移民建立和统治的社会实施工业化，并不比在他们的母国更困难；象在欧洲一样，盎格鲁-萨克森人的拓殖地区，比西班牙和葡萄牙人的地区遥遥领先。在大多数其他非移民社会，工业化是一种从外界移植的事物，而不是一种土生土长的发展。经济和政治控制往往归属于欧洲人，而这种对某些飞

地的有限的工业化简直不能触及大多数居民的生活。

印度和中国迟至1930年才显示出这种飞地式产业主义的所有特征。在印度，1919年全部棉业工人的百分之六十九是在孟买邦，其中的三分之二是在孟买城。次大陆钢的生产能力的大部分集中于一个工厂，即比哈尔邦塔塔纳加的塔塔钢铁公司，这家工厂在1926至1927年生产了六十五万吨生铁和六十万吨钢。中国于十九世纪末叶的开放主要沿着租让给外国集团和资本家的铁路线进行，他们总的说来对于这个国家的发展并无兴趣。在1895至1917年间



2 日本的工业化(上) 始于明治维新(1868年)之后。尽管它在诸如煤、铁矿石和石油等关键资源方面很缺少，它依然是一个到1929年就已经建成广泛和多样化工业基础的唯一非西方社会。







3 1915年的加拿大(上) 它是在经过四分之一世纪的快速经济发展之后,紧随小麦和木材的扩大出口,1890年后它出现了人口和资本的大量涌入。及至1914年,开创了采矿业;制造业的发展主要在此时以后。

存在于中国的外国公司中,百分之六十设于江苏和奉天两省,这些公司拥有百分之四十的资本。

海外工业发展一般发生在部分重叠的三个阶段。在第一阶段,它由西方人士全面指挥,通常是开发某些有价值的初级产品,诸如金属矿石、农产品或石油。实际上,全世界在1930年达到这个阶段。

第二阶段的发展是出于为集中于出口商品生产的重要工厂服务和修配的需要。此外,满足具有更高要求的居民的需要企业也有了发展,但是由于这些公司经常只是取代和摧毁了现存的本地传统手工业,从事制造业的这部分居民并未必然地增加,而甚至有所减少。因此,这幅主要地图把相对的非农业人口,而不是把从事制造业的居民,作为更灵敏地显示本发展阶段的标志。拉丁美洲、北非和亚洲的许多地区在1930年达到这个阶段。

这种发展有时能够实现得非常快。在美国的全部土地于二十世纪初都被占用后,加拿大变成典型的“小麦经济”之国,在1900至1916年间它有七千三百万英亩土地被占用,同时每年吸收了四亿美元的外国投资,随之而来的是川流不息的移民。其后便是煤、金、铝、锌、镍和铜的开采,这个国家健步走上工业化道路。

在南非,于1886年在威特沃特斯兰发现了黄金;到1900年,金矿雇用了十万名工人,而1885年居民在百人以下的约翰内斯堡到1911年已拥有二十万三千七千。在1900年首次公认拥有铜矿的加丹加,于1914年生产了一万零七百二十二公吨铜。到1930年,这个地方加上南罗得西亚的铜产量增加到三十万五千吨,雇用了三万名非洲工人。

在马来亚,锡的生产首次受到1853年英国废除锡进口税的大规模的促进。到1900年,马来亚提供了将近一半的世界锡出口量。橡胶树于1894年在几英亩土地上首次试种。1905年种植橡胶树的土地为五万英亩,至1910年达到三十万英亩。然而,大部分锡既非欧洲企业、也非本地人企业,而是由中国人生产的。除了在新加坡港,这种新兴大工业的影响受到限制和被地方化。在中国本土,生铁产量从1928年令人不屑一顾的四十七万七千吨增加到1937年的五百九十万吨,同时期的钢产量从三万吨增加到五百三十万吨,煤从二千五百万吨增加到一亿二千四百万吨,它们在经济上的影响甚至受到更大的限制。

第三阶段是同进入世界市场的制成品展开竞争的工业的发展。钢铁、纺织品和机器总是这类商品中最重要的几项,因而在这幅地图上加以突出。正如这幅地图所显示的那样,澳大利亚、新西兰、日本、中国的一些极其有限的地区、印度、地中海沿岸和拉丁美洲已经进入这一阶段。其中,日本作为唯一完全独立的非欧洲社会脱颖而出,它成功地接受了1929年大萧条以前西方类型的产业主义。尽管如此,从1850年起在世界许多即使是分散的地区发生的变化也绝不比百年前在欧洲和美国发生的变化逊色。



1 欧洲和北美以外地区的工业化(左) 这在1929年还不过是一种例外现象,而不是通例。甚至在十九世纪八十年和九十年代非洲开放以后,流入殖民地世界的欧洲资本数额还是很小的,各殖民政府除了在印度以外,不想投资于港口、道路和铁路等基础设施。甚至在本时期末尾,这类已有的运输设施和工业不是集中在同欧洲贸易,就是由欧洲拓殖者社团经营的港口。



# 形成中的美国： 向西部扩张 1783-1890



2 移民和拓殖地(上) 美国人口以几条截然不同的移民洪流涌向西部。了解他们位置的最好的指南,是研究语言地理。在这方面,仍然保存着西进运动历史上美国语言在不同空间的模式。一条向西移民洪流是从新英格兰到纽约州、俄亥俄州和北部平原。另一路是经海路,从波士顿、纽约到旧金山和西雅图。还有第三条路是从佛蒙特和纽约西部,经由陆路到盐湖城。最大的移民洪流是在宾夕法尼亚兴起的,向西蔓延,横贯大陆中部,直达加利福尼亚。南部的两条人流并肩运动,一条是横贯山区由南往西,一条是沿海而行。他们合流于得克萨斯。

1 向西部扩张(下) 在美国历史上有许多独立活动的拓荒者——探险的拓荒者,做皮生意的人,开矿者,牧牛人,牧羊人,最后,国内的边疆随着西部荒原的结束而告终了。这些向西扩展的活动,都有他们自己的特殊节奏,他们自己的拓殖地和路线。

在1783年,美利坚共和国是弱小的国家。它的人口只有三百万多一点。它的一半领土是在怀有敌意的邻人手中。它的殖民地经济仍然从属于母国,它的政策十分危险地杂乱无章。在不到一百年中,这个新国家却已变成了一个巨人。到1890年时,它的人口已经比除俄国以外的所有欧洲国家都多。它的经济是世界上最富于成效的。它的领土面积已经增长成大陆的规模。它的共和政府已成为强大的、集中的和高度稳定的政府。

美利坚共和国的扩展是以它的富饶的物质资源来撑持的。在欧洲列强忙于在非洲和亚洲追求帝国梦想之际,美国得以享受到建立它的内向的帝国的好处。向西部扩张的运动可以理解成为国内的帝国主义。它与欧洲的帝国主义活动具有一些类似的动机,但是结果则迥然不同。北美土生土长的文化,不仅是被征服了,而是整个被摧毁了。一个地道的资本主义民主在这个地方发展起来。

在1783年,美国面积接近八十万平方公里,许多是肥沃的可耕地。这片广大的领土,很快又因增加其他土地而扩大,比原来的领土更大更富饶。1803年路易斯安那的购买(八十二万七千平方公里),是落到吃惊不已的托马斯·杰

斐逊总统手中的一笔意外之财。西佛罗里达是在詹姆斯·麦迪逊的任期内以武力取得的,东佛罗里达(六万平方英里),是在詹姆斯·门罗的总统任期内以武力威胁购得的。

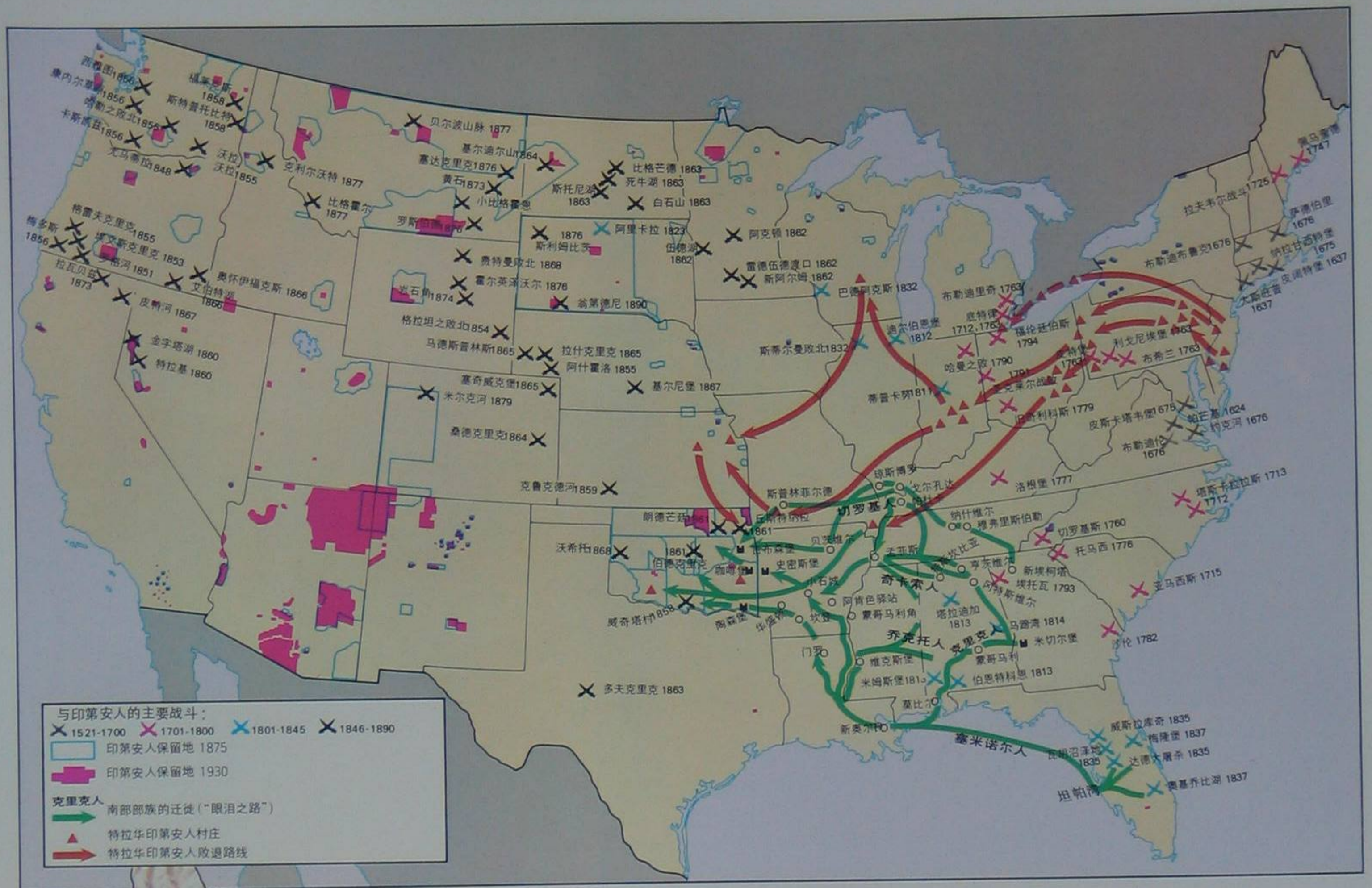
1845-1853年完成了对邻境的第二回合兼并。经过长期谈判,1846年终于达成取得俄勒冈领土(二十八万五千平方英里)的协议。1845年兼并取得克萨斯共和国(三十九万平方英里)。1849年战争的战利品是墨西哥割让五十二万九千平方英里。最后,1853年从墨西哥购得加兹登,它控制着一条大有希望的铁路线,面积较小,为三万平方英里,同苏格兰差不多。

这片庞大的土地弄到手十分迅速,它被人

3 土地让与和拓殖地密度(下) 在1783年,这个新的国家占据大西洋岸和密西西比河之间的空间。它的领土在不过两次巨大的扩张运动中得到了扩大。在第一次期间(1803-1819年),三位杰斐逊主义总统获得了路易斯安那和佛罗里达。第二次(1845-53年)再加上得克萨斯、俄勒冈和加利福尼亚。







们所占据也一样迅速。在1776年以前，美国人在他们称之为“边远地区”的内地定居的过程十分缓慢。在1800年以后，“边远地区”在美国人的言谈中成为“边疆”，定居线以惊人的速度向西部方向建立起来。按照常规的定义，“边疆”一般是指人口密度每平方英里至少两个人的边缘地区。在1783年以前，这条定居线，还在阿巴拉契亚山脉以东很远的地方，那里只在肯塔基的腥风血雨的土地上有一小块定居地。三十年以后，大陆的伟大的中心地带被人们占据了。到了1820年，边疆已越过密西西比河。到1840年，已到达子午线一百度处。1865年以后，由于新工艺——钢犁、六响枪、有刺铁丝网之助，征服了平原那边的土地。在1890年的人口普查之后，普查监督官发现，在他的地图上不再看见一条单一的边疆线了，这在美国历史上还是第一遭。在这个意义上的边疆已经完结了。

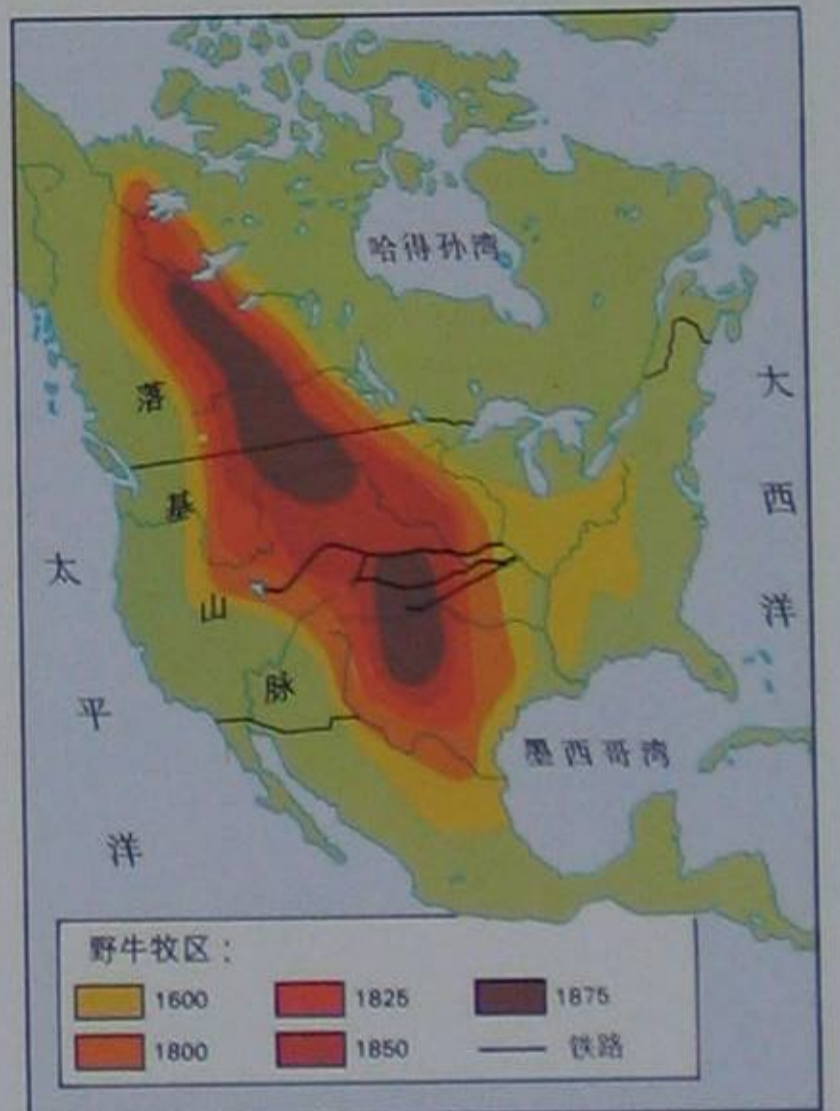
但是作为一种经历、神话和象征，直到今天，“边疆”仍然继续支配着美国人的思想。由“边疆”而引起的运动、进展、能量、憧憬、信心、繁荣和希望，对美国文化仍然居于中心地位。这种建立内向的帝国的独一无二的经验，使美国人难以了解条件不如他们幸运的其他国家人民，同样，这些国家的人民也不大容易了解美国人。

去西部移民(右) 乘坐带篷马车去西部移民，开始于十八世纪末。移民们在进入阿勒格尼山区，以及取道大湖区和密西西比进入中西部以后，这种篷车更形重要。移民们遭到印第安部族的反抗，这些部族是因受到日益增加的压力而被驱赶到西部去的。

4 印第安人的命运(上) 对于土生土长的印第安人来说，美国人时常挂在口边的每一件事，都是颠倒的，扩张对他们就是收缩，民主就是暴政，繁荣就是贫困，自由就是限制。在1600年以前，有一百万印第安人生活在里奥格兰德以北地区，他们操着二千种语言，住在小的村落里，靠玉米、猎物和鱼类维持生活。欧洲人的到来，引起印第安人文化的一片繁荣。从白人那里，苏族人得到了他们的马匹；纳瓦霍族人得到了他们的羊群；伊洛魁人得到了他们的武器。但是，毁灭接踵而至。新英格兰的各部落，遭到疾病的严重打击，在皮阔特战争(1636年)中和腓力王之战(1675—6年)，完全灭亡了。在殖民地中部地区，伟大的特拉华族在埃索普斯战斗(1660)中被荷兰人打败，他们受到伊洛魁人的羞辱，都被叫做“可尊敬的妇人”，他们还遭到教派教徒的欺骗。特拉华族人开始出外找栖身之地，今天他们散居在从加拿大到得克萨斯一带的地方。南部的各部落，另一个命运在等待他们。以安德鲁·杰克逊为首的种植园主们，获得了“迁移”这些印第安人的法律。尽管最高法院表示反对，可是大约五万切罗基人被赶进集中营，在1838年冬的长途行军中，被遣送到俄克拉何马，许多人死于途中。乔克托人、克里克人、奇卡索人，境遇是同等悲惨。只有塞米诺尔人在佛罗里达的沼泽地带坚持了一个长时期。

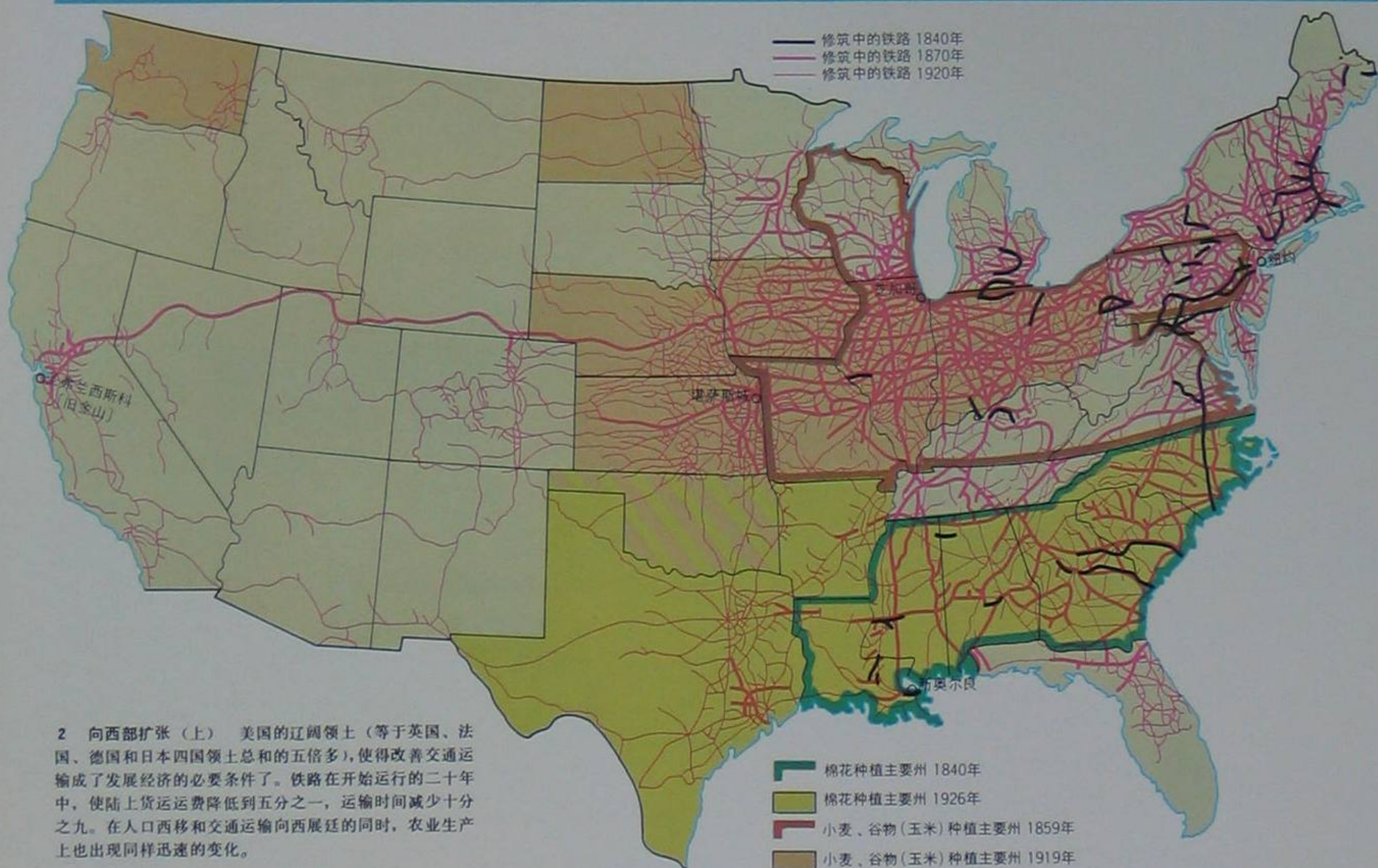
5 野牛(右) 在平原上，当牛群在1869年被铁路分割为两部分以后，印第安文化的经济基础就破坏了。二十年后，野牛，象印第安人一样，只存在于受保护的保留地中了。

6 被征服后的印第安文化(右下) 由于印第安文化的物质基础的瓦解，它的精神结构也遭到摧毁。许多印第安人创造了新的信仰体系。“鬼神舞”，是一种表达抵抗意志的宗教信仰，首先是在大约1870年时，由帕尤特族的先知沃罗基倡导的，它是一种非暴力的形式。苏族把它变成一种战士的信仰，由此产生的不可避免的结果就是1890年的“伤膝”之战。另一方面，佩约特族的麻醉药崇拜，它却是一种和解性的宗教信仰，它的教义是取自印第安人和欧洲人的混合物，它起着从一种文化到另一种文化的精神桥梁作用。





# 形成中的美国： 南北战争和经济增长



2 向西扩张(上) 美国的辽阔领土(等于英国、法国、德国和日本四国领土总和的五倍多),使得改善交通运输成了发展经济的必要条件了。铁路在开始运行的二十年中,使陆上货运运费降低到五分之一,运输时间减少十分之九。在人口西移和交通运输向西展延的同时,农业生产上也出现同样迅速的变化。

南北战争是美国历史上最血腥的冲突。死的人比美国其他战争中死亡的总和还要多。它所得到的成果不下于它所付出的代价——四百万奴隶获得解放,中央政府得到加强,北方建立起了霸权地位。

在林肯当选后不久,南卡罗来纳州脱离联邦。随后,极南部的六个州也采取同样行动。在1861年2月8日,脱离联邦的这些州,组成美利坚邦联。4月12日战斗在萨姆特堡开始以后,弗吉尼亚、北卡罗来纳、田纳西和阿肯色等州,也参加到了脱离联邦的行列。尽管南部的脱离是他们因奴隶制受到威胁而采取的先发制人的行动,但是北方作战开始时只是为了联邦,而不是为了奴隶的自由。但是到1863年,战争产生的革命的社会和军事的激情,伴随着国会中激进的共和党人力量的增长,使奴隶解放成了仅次于联邦问题的作战目标。

1861年双方动员的众多的志愿军,简直同武装的乌合之众差不多。战争第一年的唯一的重大战斗,是1861年7月21日的布尔兰战斗。南方的乌合之众打退了北方对弗吉尼亚的进攻。1862年春天才开始激烈的军事行动。北方的战略是以海军封锁来截断南方生命攸关的物资来源,取得对西部关键河道和要塞的控制,以及夺占邦联首府里士满。鉴于北方在人力和资源上的压倒优势,联邦竟花了四年时间才取得胜利,是出人意料的。这有两个主要原因:第一,南方在战争头两年,在指挥才能上占上风;第二,北方要达到战争目标,就需要占领南方和摧毁它的军队,而南方的独立这个目标,从根本上说来,是处于一种防卫的战略地位。在东战场,罗伯特·李将军,在1862年击退了对弗吉尼亚的两次进攻,并把战争带进了北方。但是他在1862年9月受阻于马里兰的安蒂塔姆,并在1863年7月在宾夕法尼亚的葛底斯堡遭到

决定性的失败。到了后期,北方在西战场的战略获得成功,使联邦军控制了密西西比河和田纳西河,打开了进攻极南部的通道。到1864年时,联邦军的封锁奏效,格兰特将军开始向弗吉尼亚进攻,他的行动与谢尔曼将军挥师穿插佐治亚和南卡罗来纳相配合,从而在1865年春摧毁了南部军队。

北方的胜利不仅是保全联邦、解放奴隶这些政治和社会目标的胜利,而且也是争取经济现代化的胜利。战争以前种植园奴隶制和自由劳动的资本主义迥然不同的两种经济制度,形成了赞成奴隶制和反对奴隶制两派之间剧烈的思想意识上的冲突,这种冲突最终在战场上得到解决。北方赢得战争,主要是因为它的现代化经济能够比农业的南方更好地动员资源进行战争。尽管衡量现代化的一些尺度,比如按人口平均的工农业生产量的增长、工艺革新、都市化、教育的扩展,在战前就已经出现了,但是这些发展主要限于北部。这次战争削弱了南部统治阶级,解放了南部的劳动力,从而搬掉了妨碍竞争性的自由劳动资本主义取得胜利的主要障碍。

从1825年到1910年,美国经济产量平均以按人口平均百分之一一点六的年率增长。在同一期间,人口通过自然增殖和移民,每二十七年翻一番,使美国获得世界上最迅速的经济增长率。

获得这一结果最重要的方面是农业产量的增长。大量人口移居西部处女地上,增进了机械化程度,使用各种肥料,选用棉花、玉米和小麦新品种,施行更有效的农场管理,使得美国成为世界上居于领先地位的农业生产者。

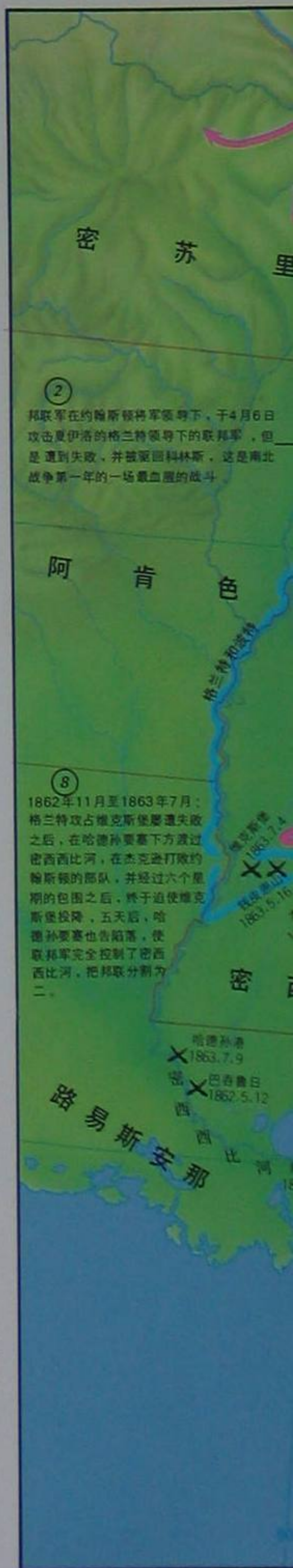
从1790年到1840年在运输方面的引人注目的改进——公路、桥梁、运河、高压汽船和铁路,使成本降低,运输量大为提高,为农产品开

辟了新的市场。由于美国国土辽阔,以及美国的工业革命是同铁路建筑的伟大年代相一致的,因此铁路在美国经济发展中所起的作用比其他国家更重要。在1890年时,美国的铁路网,比包括英国和俄国在内的整个欧洲还要大。

在农业和交通运输上的这些发展,再加上丰富的资源,有文化的人民,工艺上的革新,经营管理的技能,大规模的投资,政治上的稳定,以及普遍具有的职业道德,使美国在十九世纪得以迅速工业化。最巨大的工业增长发生在1877—1892年,美国的工业产量在这时期翻了两番。到1890年时,美国已成为世界第一位工业国。

在十九世纪,美国是一个资本输入国,国家的经济增长在很大程度上依赖于英法的投资。在第一次世界大战期间,情况发生了变化。在1918年后,美国成为一个资本输出国。

3 联邦各州和邦联各州(下) 南北战争是一次地区性的战争,在使用奴隶的种植园经济和使用自由劳动力经济之间,具有明显的地理区别。最靠北面的五个奴隶州,仍然留在联邦内,虽然这五个州内的一部分居民是支持邦联的。





1 南北战争, 1861—1865年(下) 1861年4月12日, 美利坚邦联军向南卡罗来纳州查尔斯顿的萨姆特要塞开火, 开始了南北战争; 1865年4月, 邦联军主力投降, 这次战争宣告结束。在联邦军和邦联军中服役的美国人达三百万人。联邦军中有二十万黑人, 他们大多数是为他们的自由而战的被解放的奴隶。参加南北战争的士兵有百分之二十一死亡。这个比例比第一次世界大战中的任何军队都高得多。在南北战争中, 死于疾病的比死于战斗的要多一倍。

南北战争:  
征兵和伤亡



	联邦	邦联
征兵人数	2,200,000	800,000
死亡总数	360,222	258,000
负伤总数	275,175	125,000
死伤总数	635,397	383,000



10 1863年6—7月: 李将军进攻肯尼迪, 在葛底斯堡被米德打败, 退回弗吉尼亚。

14 1864年5月—1865年4月: 在南北战争期间最长的一次战役中, 格兰特进攻弗吉尼亚, 以重大伤亡为代价进行了数次决定性战斗, 迫使李将军在里士满和彼得斯堡周围采取守势。

19 1865年4月2—9日: 李将军放弃里士满和彼得斯堡, 格兰特和谢里登率军到阿波马托克斯的郡府办公楼, 4月9日李在此投降。

1861—65年的封锁: 从战争一开始, 联邦海军就封锁了南方海岸线3500英里。但是直到战争的最后两年, 封锁才发生效果。在1865年, 有500艘北方的舰船在南方海岸巡弋, 俘获了试图以重要供应品运往邦联的半数运输船。

1—20 各次战役一览  
 蓝色箭头 联邦军发动的战役  
 红色箭头 邦联军发动的战役  
 X 1862.3.2 重大战斗, 附日期



6 1862年8—9月: 李将军对马里兰的攻势, 在安纳波利斯之战中为麦克莱伦所阻; 李败退至弗吉尼亚。

5 1862年3—6月: 邦联军将领杰克逊在谢南多亚河谷进行的一些出色的战役, 使联邦军无法增援里士满附近的麦克莱伦的部队。

4 1862年3—7月: 麦克莱伦将军进行的半岛战役, 未能攻占里士满。联邦军经过了6月25日—7月1日的七天血腥的战斗后遭到失败。

弗吉尼亚和马里兰战役1862—63年

9 1862年12月—1863年5月: 伯恩赛德和胡克统率下的联邦军进攻弗吉尼亚, 在弗雷德里克斯堡和盖茨斯堡被李和杰克逊所击退。



1 1862年2—6月: 联邦军在格兰特、波普和比尔领导下, 在炮艇的协助下, 攻占了密西西比河、田纳西河和坎伯兰河上的关键据点。

7 1862年10月: 邦联军将领布雷格和史密斯控制肯塔基的企图在佩里维尔之战中遭到失败。联邦对边境诸州的控制得到确保。

17 1864年12月15—16日: 联邦将领托马斯·马斯格雷夫在什维尔附近的胡德邦联军, 并迫使其残部退入密西西比境内。

11 1863年1—8月: 在穆里森伯勒长期相持的战斗之后, 在罗斯克兰斯将军统率下的联邦军迫使布雷格退回查塔努加。

12 1863年8—11月: 从查塔努加到密西西比河, 邦联军在奇卡马uga进行了两个月之久, 直至格兰特的联邦军打破包围圈并攻取亚特兰大。

13 1864年5—9月: 谢尔曼进攻佐治亚, 经过为期漫长的战斗之后, 占领亚特兰大。

16 1864年9—12月: 胡德统率下的邦联军进攻田纳西以期切断谢尔曼的供应线。

15 1864年11月15—12月13日: 谢尔曼从亚特兰大进军海边, 摧毁邦联物资来源地。

3 1862年4—5月: 在海军上将法拉格特领导下的联邦舰队, 在巴特勒将军统率下的部队的协助下, 攻占密西西比河口的一些要塞, 迫使新奥尔良投降, 控制了远达哈德孙要塞的密西西比河北部地区。

1862年4月12日: 莫比尔

1865年4月12日: 莫比尔

1864年2月20日: 奥拉斯

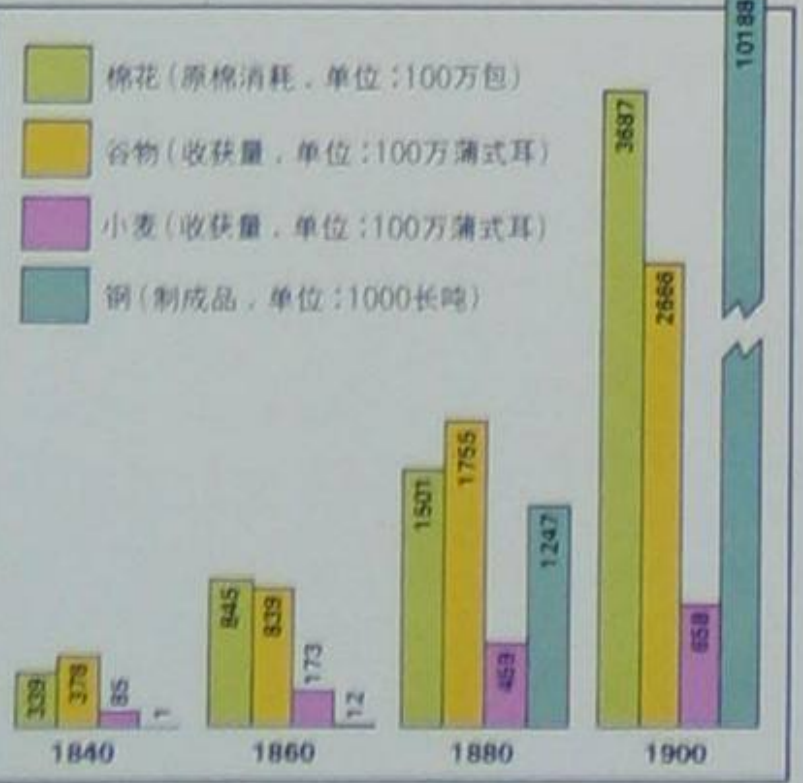
1864年2月17日: 萨姆特堡

1865年3月12日: 威尔逊堡

1865年2月22日: 威尔逊堡


1865年1月15日: 菲舍尔

1865年1月15日: 菲舍尔



经济的增长, 1840—1900年(左) 本图显示美国农业和工业增长的原因, 既由于人口增加和在新土地上出现的定居地, 也由于工艺上的革新, 特别是收割机和脱粒机, 以及酸性转炉和平炉炼钢法。

联邦州和邦联州资源比较, 1861年(右) 由于南部缺乏北方所拥有的工业能力, 邦联的大部武器被迫依靠输入, 或者是依靠从战场上缴获。因为联邦方面加强封锁, 以及邦联的运输系统因无力更换装备而停顿, 农业的南部处境艰难, 甚至无力养活自己。

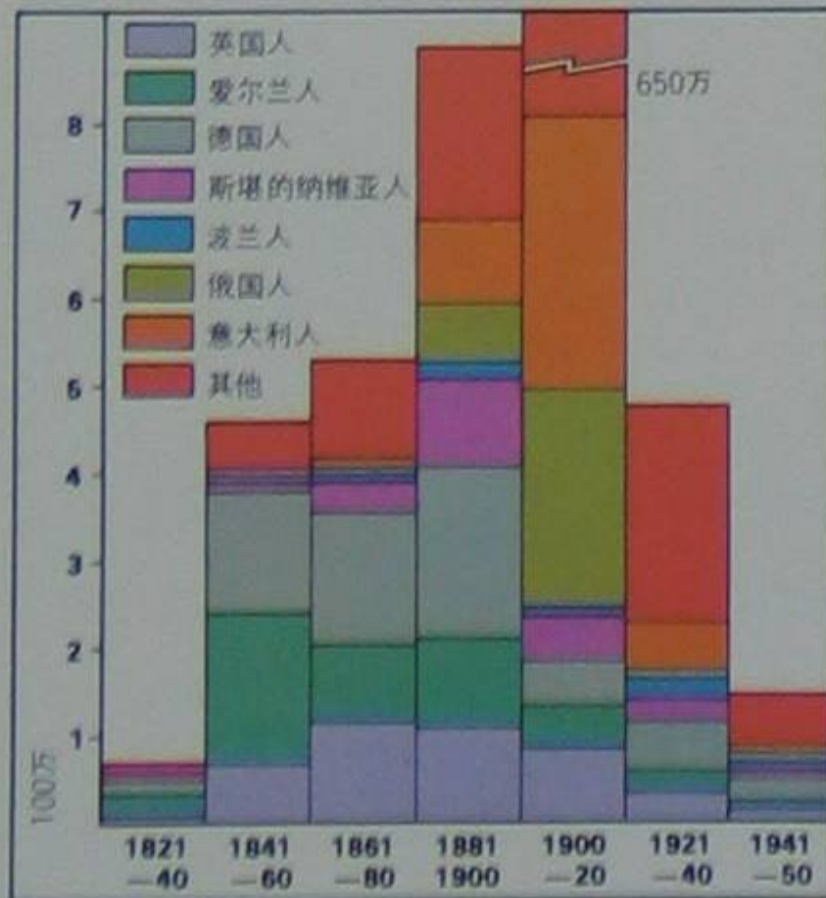




# 形成中的美国： 1776 - 1930年的政治和社会



1 1800年的选举(上和右上) 在1800年的选举中,联邦党的统治权转到了它的对手杰斐逊派手中。这种和平的革命,为北美半壁的共和主义打下了基础。投票的格局反映了种族和宗教集团的分佈状况。



十九世纪的移民(上) 经济的变化,人口过剩和灾荒,把几百万欧洲人送到了北美,那里劳动力稀少和农业的处女地,提供了经济的机会。十九世纪九十年代,移民来源



美国的政治历史是自行矛盾的,一个共和国,却具有帝国的面积;它的统一性又是从它的千差万别中获得的。这些差别的任何一个方面,少数民族的,地区的,经济的,宗教的,都可能毁掉了这个国家。可是相反,美国的各种复杂冲突,却防止了这些千差万别把这个国家引向极端。

在1776年,大多数的美国人原籍是英国,他们信仰加尔文教。在这以后的一百五十年中,有大约四千万人移居美国。其结果,这个国家的地图成了由许多不同宗教信仰拼成的花磁砖。天主教、卫理公会、浸礼会和路德会是最大的教派,此外还有一大批较小的竞争者。美国社会的少数民族地图因而变得更加复杂了。

随着国家的扩大,它的地域性也变得形形色色。南北之间——奴隶劳动与工资劳动制度之间的差别,成为最有危险性的差别,因为它既是经济上的、政治上的,又是种族上的。1860年以前,百分之九十以上的黑种人口生活在梅森-迪克森线以下的地区。种族是个地域性问题。在第一次世界大战以前,没有多少黑人移居北方。随着经济的发展,财富的分配,不论是在个人或地区之间,越来越不平等。富人和穷人都集中在城市,而中等阶级仍然在农村占优势。随着经济不平等的增长,就产生相应增长的阶级意识。

美国的总统选举,反映了少数民族、宗教信仰、地域和阶级这些模式的相互影响。在1800年的大选中,共和党总统候选人托马斯·杰斐逊击败了联邦党候选人约翰·亚当斯。这次大选出现了新英格兰公理教会上层人物、纽约的荷兰裔自由民、中部各州的自由黑人结成联盟,反对北方的浸礼会自由民、弗吉尼亚州圣公

会发生显著变化,从西北欧转变为南欧和东欧。现在占移民主要部分的是俄罗斯犹太人、奥匈帝国的臣民以及波兰人。

会的种植园主、城市中的爱尔兰裔移民,以及宾夕法尼亚州的德裔农场主。通过这些选举形式所体现的复杂性,使得和平地移交权力成为可能。

到1828年,联邦党已经消声匿迹,杰斐逊派也分裂成以约翰·昆西·亚当斯为首的国家共和党和以安德鲁·杰克逊为首的民主共和党。这一次的选举,预示将演变成为辉格党和民主党。杰克逊在北方城市和南部的乡村拥有强大的势力;他的对手在1828年及以后的年代,在新英格兰农村、老西北部以及南北商界和种植园主中都拥有极为强大的力量。民族共和党,这就是后来的辉格党,在唯一神教派、公理教会、长老会和圣公会中,得到最强有力的支持,杰克逊派则在浸礼会和天主教中占优势。双方在卫理公会和路德会中平分秋色。

尽管这些格局的许多方面一直持续到1860年,但是在奴隶制问题上的地域性冲突,已经对这些格局投下了阴影。民主党,在传统上是联合跨越地区界线的不同的少数民族和经济集团的,现在分裂成南方和北方两派,分别支持约翰·布雷肯里奇和斯蒂芬·道格拉斯竞选总统。辉格党的一部分人组成了立宪联邦党,推选约翰·贝尔为总统候选人,他们试图把南北双方的保守派联合起来,但是在选举中,贝尔只是在边境州得到支持。反对奴隶制的共和党,完完全全是一个北方党,推选亚伯拉罕·林肯任总统候选人,提出遏制奴隶制度的政纲。林肯囊括新英格兰全部郡和其他自由州的大多数郡的选票(不过在南方,只得到了两个郡的选票),他赢得了总统选举,但他得票只占选票总数的百分之三十九。林肯的当选加速了十一个奴隶州的脱离联邦,并导致南北战争。

在战后的大约三十年内,少数民族、宗教和地域等的格局,支配着美国的选举。作为赞成保持联邦、解放黑奴和改革的党,共和党人赢得了北方大多数福音派新教徒和南部黑人的选票。民主党受到南部大多数白人的支持,北方的非福音派新教徒也支持民主党。在决定对党是否忠诚方面,阶级的因素是微不足道的,但是因为北方的非熟练工人中移民和天主教徒的百分比日益增加,在北方一些州中,显示出在阶级与政党之间存在着某种关系。

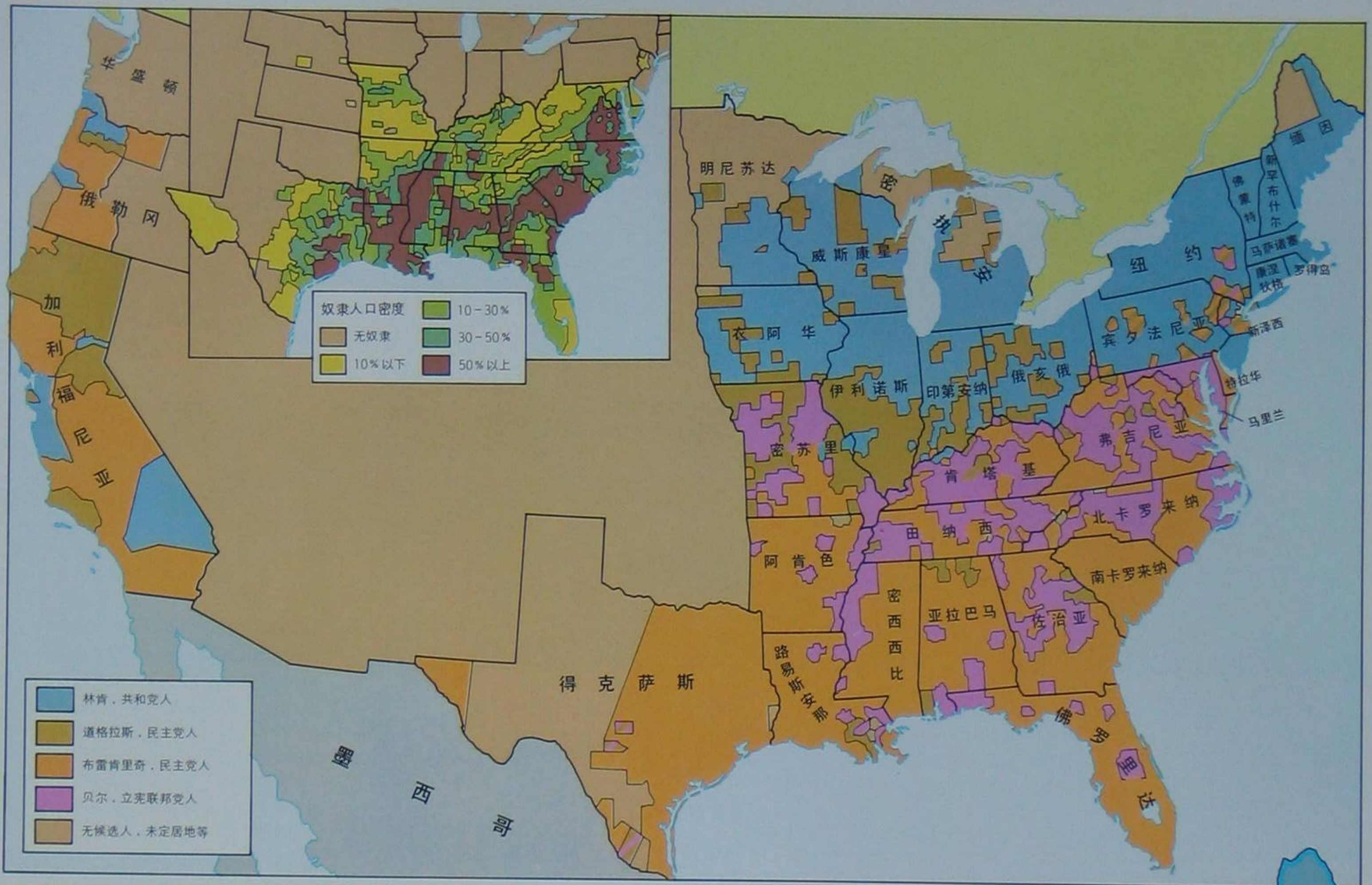
在1896年的选举中,经济问题震撼了老的民族和宗教问题的格局。威廉·詹宁斯·布赖恩和民主党,在竞选中提出扩大银币发行额的通货膨胀政策,赢得了西部产银州除三个郡外的全部选票,还得到了堪萨斯、内布拉斯加等农业州和南部的支持。北方天主教的工人害怕通货膨胀影响实际工资,同时又被麦金利抛弃共和党传统的反天主教态度所吸引,他们同信仰新教的工人一起,与土生土长的中产阶级新教徒联合起来投共和党的票。当1893年经济危机开始时,正好是民主党执政,他们被诬蔑为萧条党。畛域之分,城乡之别在这次选举中十分引人注目,麦金利囊括除了纽约州的一个郡和新泽西州两个郡外的新英格兰各郡全部选票(尽管这个区域有大量的天主教徒居民)。他是十九世纪中获得纽约市选票的唯一共和党候选人。1896年以前的二十年,两大党在全国性选举中总是势均力敌的。麦金利赢得许多移民和城市的选票,而失去的只是人口稀少的西部各州的农场主和矿业主的选票,这就使共和党更加强它的城市、世界主义和进步色彩,保持它的统治地位一直到三十年代。

2 1860年的选举(右) 1860年,美利坚联邦为奴隶制问题所分裂。共和党总统候选人亚伯拉罕·林肯,许愿遏制奴隶制向西扩展。他囊括新英格兰各郡、纽约州的大部郡,还有西北部很多地区。约翰·布雷肯里奇在南部颇为得手,但是,有讽刺意味的是,奴隶制最强大的各郡,却大都投有调和色彩的约翰·贝尔的票。北方民主党人提名的斯蒂芬·道格拉斯,赢得了很多选票,可是没有赢得郡的支持。

3 1896年的选举(下) 此次选举的主要议题是货币制度。共和党候选人麦金利,赞成保留金本位制,而民主党的威廉·詹宁斯·布赖恩力主金复本位制,他期望通货膨胀政策,将对南部和西部的农民带来好处。这个经济问题,再加上布赖恩的原教旨主义新教派信仰和麦金利的信仰多元论,有助于说明选举中的地域性格局,城市化的东北部和偏北的中部各州坚决支持共和党,南部和西部则是坚定的民主党拥护者。



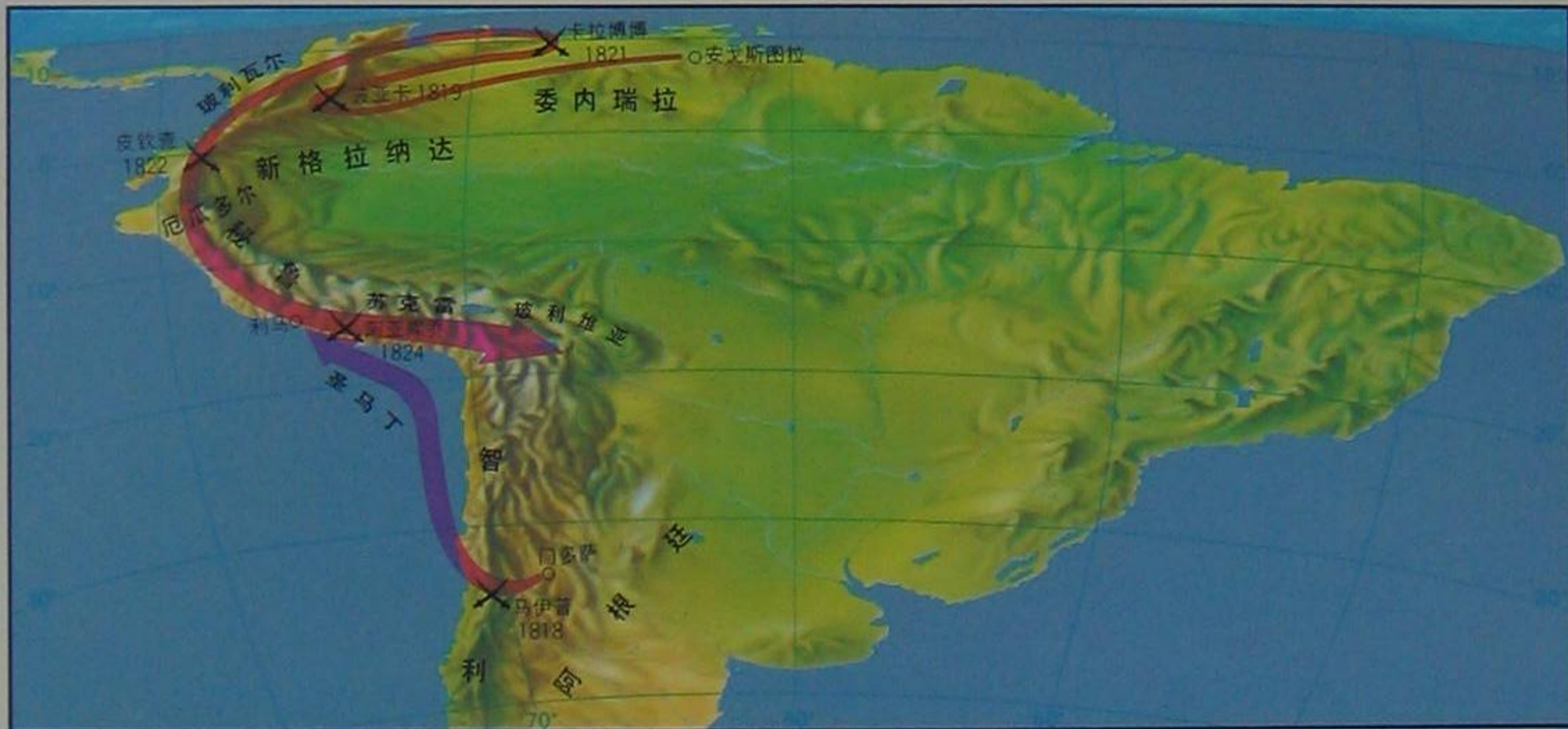






# 拉丁美洲：独立和国家的发展

## 1810 - 1910



**2 1810—1826年的独立战争** (上) 拉丁美洲反对西班牙的主要解放战争一直持续到1826年。这些战争牵涉两支重要力量：一支由委内瑞拉玻利瓦尔和苏克雷领导，分路向中部西班牙的堡垒秘鲁汇集；另一支是安第斯军队，包括了圣马丁率领的阿根廷人和伯纳多·奥希金斯率领的智利人，向秘鲁首都利马发动进攻。

拉丁美洲在1808至1826年间的解放由于拿破仑征服西班牙和葡萄牙而得到促进，这种征服有效地割断这些殖民地同它们的宗主国间的联系。这只是使长期蛰伏的民族主义迸发出来，从而能在此时表达它取得政治自由、行政自治和经济自决的要求。葡萄牙王室接受并满足了这些要求，从而使巴西和平地取得国家地位而成为一个独立王国，既有它自己的王国政府，也经历了最低限度的社会变革。另一方面，西班牙则试图把它的殖民地的权利彻底加以剥夺。于是，西班牙美洲的独立通过两个暴力运动横扫次大陆：南部的革命从布宜诺斯艾利斯横跨南美大草原向前发展，并由圣马丁San Martin的安第斯军队推向智利及其边界之外；北部的革命遭到西班牙军队的更加有力的袭扰，它在委内瑞拉的玻利瓦尔 Bolívar 领导下推进到哥伦比亚（当时叫新格拉纳达）的波亚卡，并回师转向它的发源地。两个运动会合于

西班牙在美洲的堡垒——秘鲁。在北方，墨西哥的起事遵循着它自己的道路——先是粉碎了社会革命，继之持续很久的反革命，最后是保守的司令官伊图尔维德成功地夺取政权，他作为阿古斯廷一世皇帝而登基。在各地实现的独立本质上都是一场政治运动，它带来权力的转移，但经历的仅仅是勉强说得上的社会和经济变革。

战争造成生命和财产的巨大损失；恐怖活动和不安引起资本和劳力的外流，因而使恢复工作变得困难。自由后的头几十年中充满了中央和地方间，自由贸易和保护主义的拥护者间，农学家、矿主和工业家间，以及支持进口低价商品和主张保护国民生产的两种人之间的激烈政治辩论。在哥伦比亚，“自由党人”和“保守党人”之间的内战持续了一百多年。总的来说，出口初级产品和进口低价商品的政策占了上风，英国(其后是法国和北美)商人、银行家和

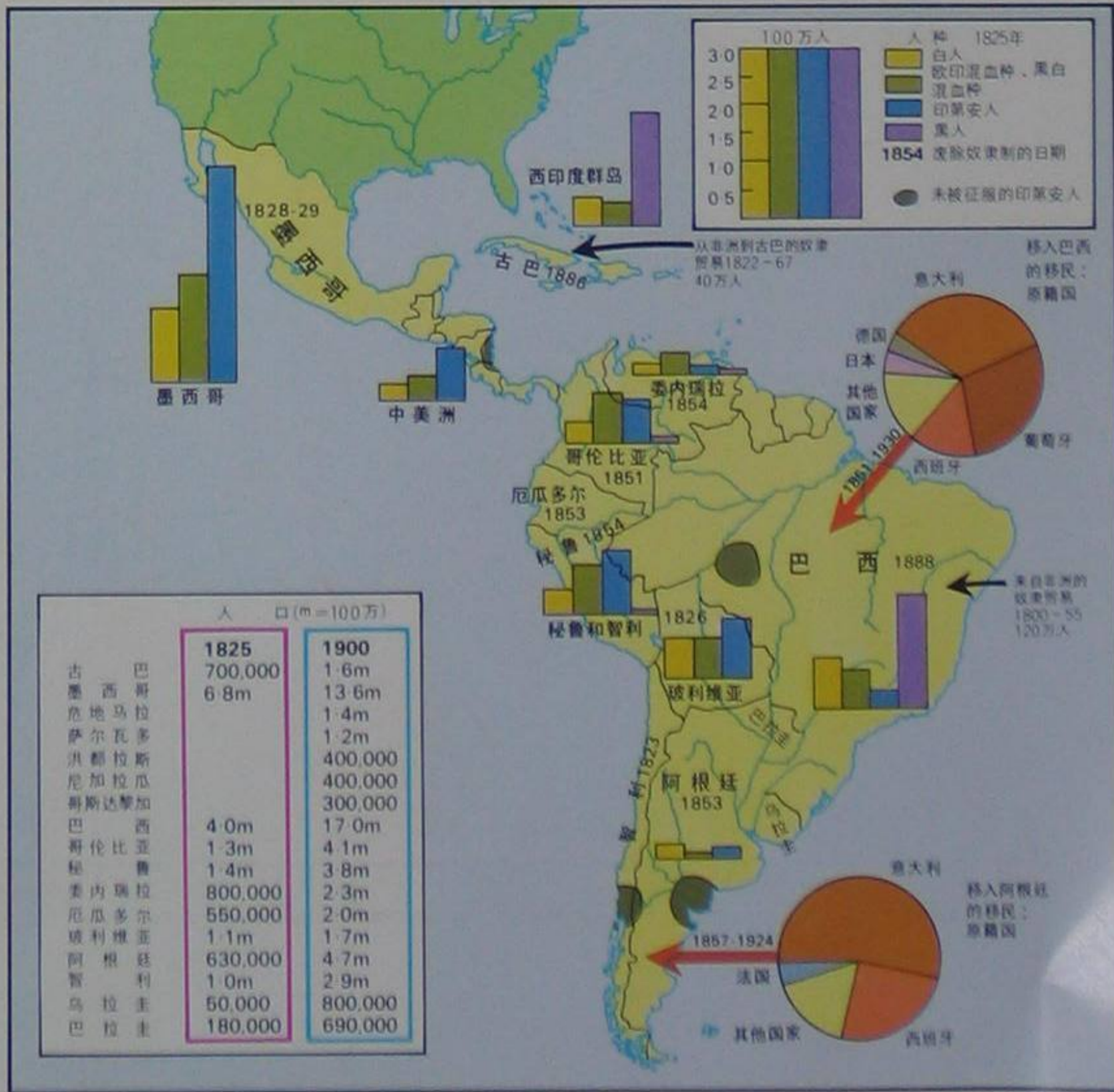
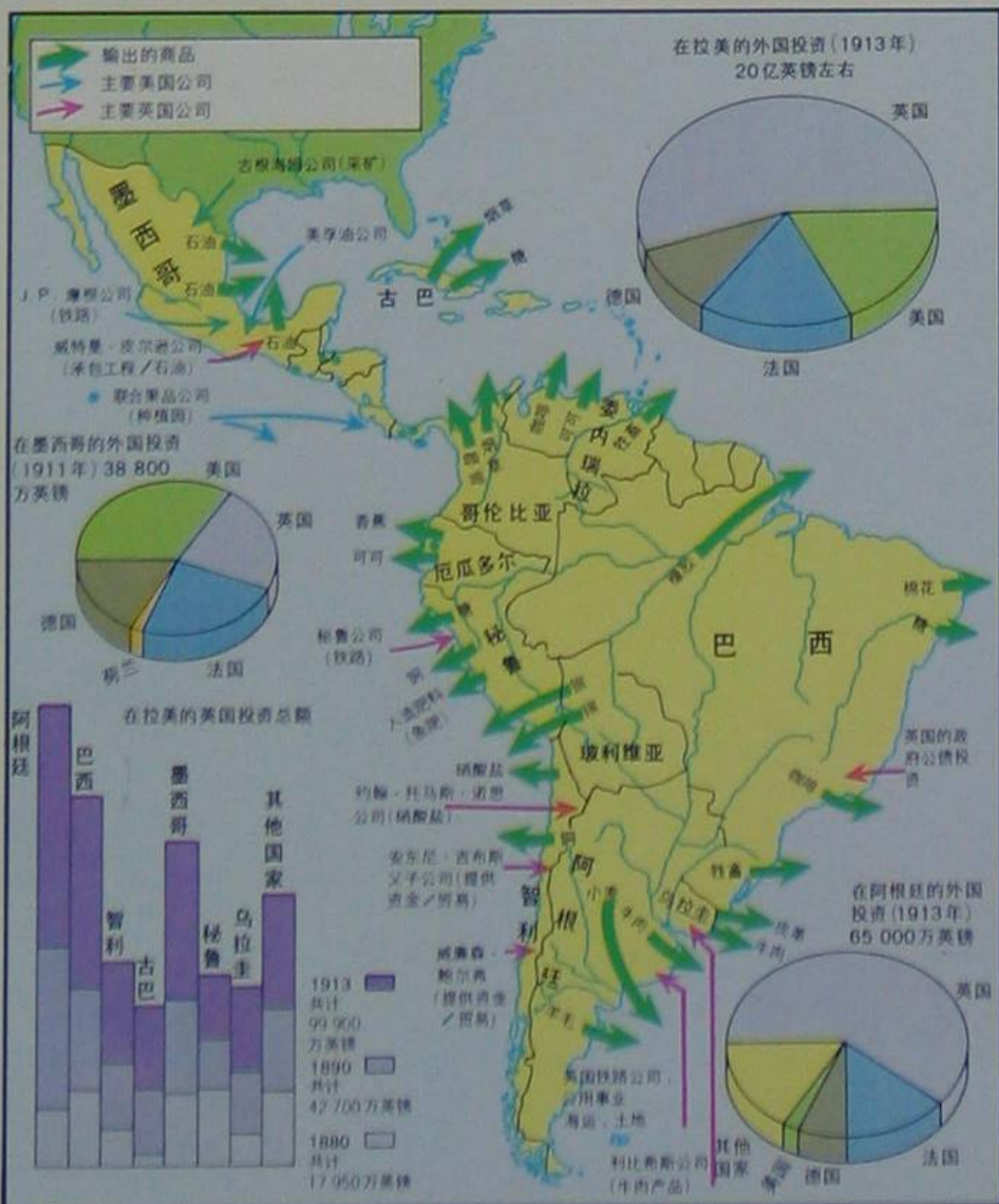
船主准备并急于填补西班牙留下的实业真空。

国民经济的发展前景确定由于这些新国家的社会结构而受到挫折，在这些国家里，贫困的农村居民对当地工业提供不了多少帮助。旧殖民制度下在少数垄断土地和公司的特权拥有者同勉强能够生存的工农群众间存在的差别在独立过程中保存下来，甚至扩大得更加明显。新的权力基础是庄园，即拥有大片土地的种植园；这是一种使用极多的土地和极少的资本的社会投资，而不是经济投资，它完全建立在季节或奴隶性廉价劳力的基础上。奴隶买卖在独立后没有保存多久，奴隶制本身在十九世纪五十年代的所有讲西班牙语的共和国中被废除——只有巴西除外，在那里奴隶制一直保持到1888年。但是黑人，象多数黑白混血种和印欧混血种一样，一直处于经济阶梯的最底层。这些人常常变成被束缚住的雇农，他们用艰苦的劳动换取庄园中许诺给他们的一小块土地。战争结束以后，新的统治者试图通过至少在法律上废除社会种族歧视来缓和紧张局势。他们还试图通过强使印第安人参与经济生活来把他们并入本民族；这就包括在个体所有者间分配他们的公社的土地，从理论上说这是使印第安人本身受益，而实际上仅仅是加强他们的强有力的白种人邻居的力量。

独立运动是一场战争，它不可避免地养肥了战士，使军人成为占有压倒优势的角色，而文

**3 出口经济和外国投资** (下) 拉丁美洲的新国家都拥有典型的出口经济，它们开垦劣质土地并利用廉价劳力去为世界市场生产原料。外国竞争以及狭小和仅够维持生计的国内市场妨碍着民族工业的发展，特殊的经济结构是种植园、牧场和矿山。从十九世纪八十年代起，外国人力和资本的大规模投入，加上铁路和得到改善的海运，促进了经济发展。

**4 人口和移民** (下) 拉丁美洲承袭了结构复杂的种族。西班牙美洲社会比例不同地由大多数印第安人、数量较少的印欧混血种和少数白人组成。这个角锥体的印第安人底层在秘鲁、墨西哥和危地马拉是宽阔的，在普拉特河流域和智利差一些。来自非洲的奴隶贸易也使黑人的数量增加，他们传下来黑白混血种和其他混血种的后代。巴西直至1888年还是个奴隶社会，黑人和混血种居于社会等级的底层。阿根廷和巴西都在十九世纪后期接受了来自欧洲的大量移民。







- 1824年的墨西哥疆界
- 1867年的墨西哥疆界
- 1821 建立独立国家的日期
- 哥伦比亚共和国 1819-30年
- 中美洲的联合省 1823-38年
- 后期巴西占领地
- 墨西哥革命影响所及的地区, 从1910年起
- 厄瓜多尔和秘鲁的有争议地区
- 玻利维亚和巴拉圭的有争议地区
- ▽ 考迪略主义
- ◇ 革命运动
- ◇ 立宪政体
- ◇ 种族改良主义
- 法国领土
- 英国领土
- 荷兰领土
- 西班牙领土

- A 阿斯卡特萨斯
- C 坎佩切
- G 瓜纳华托
- H 伊达尔戈
- M 墨西哥
- N 新莱昂
- P 普韦布洛
- O 奥塔佩克
- S 圣路易斯波托西
- T 塔拉斯卡拉
- V 维拉克鲁斯

职机构陷入混乱中。这种拉丁美洲特有的考迪略(Caudillo), 亦即军事独裁者, 尽管本来是指打仗的, 这时也起了别的作用。他是地区性利益、特别是经济利益的代表。他是职位、企业和土地的恩赐者, 他高踞于一个由庇护者和依附者组成的网状系统的顶端。他甚至可以是个狂热的神权论者, 象在1873年把厄瓜多尔奉献给圣心会、并于1875年被自由派暗杀的加西亚·莫雷诺那样。独立后的那半个世纪是典型的原始考迪略主义时代, 那时, 墨西哥的圣安娜、阿根廷的罗萨斯、委内瑞拉的派斯把他们的整个国家当作大型的庄园进行统治。考迪略主义时常遭受宪法的挑战。墨西哥在它的头五十年中曾经有过三十任总统, 在这个国家, 贝尼托·华雷斯 Benito Juárez 同享有特权的势力作了斗争(也同法国人作了斗争, 他们把自己提名的帝王马克西米利安一世短期置于王位上)。1867年, 华雷斯使教会和军队附属于世俗国家。但是因而使墨西哥获致较大自由的自由派没有能力使它变得繁荣和幸福。十年中, 他们让路给波菲利奥·狄亚斯 Porfirio Díaz 的长期独裁统治, 在此人主持下取得了惊人的经济发展, 然而却使墨西哥在这个过程中成为外国资本主义的禁裔, 广大人民陷于赤贫状态。被压抑的愤怒情绪在1910年随着墨西哥的第二次革命而爆发。

经济发展促成促进这种发展的政权的垮台。北方工业大国在农业和矿业中的空前规模的投资, 伴以欧洲的大量移民, 使得拉丁美洲各个角落都成为全球性市场。阿根廷的“大草原上的革命”使它成为粮食和肉类的世界范围的供应者。其他国家——巴西、智利、墨西哥——使生产实现现代化和商品化, 并建成码头和铁路来加速食品和原料的出口。但是这种不正常的依附状态蕴藏着风险。玻利维亚的银城波托西在十九世纪衰落成为一个安第斯山麓的沉寂的小镇。从1880到1919年在智利出现的硝石业的兴旺由于和平的到来和人工合成代用品的出现而告终。橡胶使得秘鲁的伊基托斯和亚马孙河上的玛瑙斯成为热热闹闹, 但却为时短暂的世界闻名之地, 而1914年委内瑞拉石油矿藏的发现很快地促成引人注目的贫富两极分化。这些情况促进了社会变革, 形成日益加快的都市化和既非地主, 也非农民的新兴集团的出现, 它们的生活直接或间接依赖现代贸易和技术, 并提供了新的政治运动的物质基础。拉丁美洲的中产阶级正在涌现。

5 太平洋的战争, 1879—1883年  
1879年智利、秘鲁和玻利维亚参加了为控制重要的阿塔卡马沙漠硝酸盐矿藏而进行的战争。智利的胜利(1883年)使它成为主要太平洋强国。



1 拉丁美洲的政治发展 拉丁美洲的民族主义者不仅同西班牙和葡萄牙, 而且彼此之间进行战斗, 除了巴西, 解放后很快就四分五裂, 上述情况导致最终形成今天的二十个共和国。边界纠纷尽管不一定是若干重要战争的起因, 却也是它们的诱发因素, 这些战争包括: 1846—48年墨西哥同美国之间的战争, 它发生于割让得克萨斯之后, 这次割让使得墨西哥丧失南加利福尼亚以及它原有的领土的百分之四十; 1864—70年的巴拉圭战争, 在这次战争中, 濒临大西洋的阿根廷、乌拉圭和巴西打败并掠夺了巴拉圭, 这个国家中的印第安人曾经成功地保持了他们的民族特性; 以及1879—83年的太平洋战争(见插图)。血腥的国际冲突(仅仅这场在巴拉圭发生的战争就使三十三万人丧失生命)几乎在各地都伴以持续不断的内乱。



# 奥斯曼帝国的解体

## 1800—1923



2 大国间的秘密协议(上) 1907年,英国和俄国将波斯分割成势力范围(1和2),间隔以一中立区。法国、英国和俄国(1915年)协议,君士坦丁堡以及海峡应归属俄国(3)。《赛克斯-皮科特协定》(1916年)规定了巴勒斯坦的国际化(4);法国将控制叙利亚海岸,并在内地拥有势力(5和6);英国将对伊拉克施加同样的控制和影响(7和8);意大利则控制并影响亚洲西南部少数地区(9和10)。英国允诺麦加阿拉伯独立(侯赛因-麦克马洪信件,1915—16年),并同意使巴勒斯坦(4)成为犹太民族家园(鲍尔福宣言,1917年)。1920年的《塞夫勒条约》作了修改。君士坦丁堡和海峡将改为国际化;希腊将取得士麦拿及其内地(11),一个独立的亚美尼亚将占有小亚细亚东部(12)。然而,1923年的《洛桑条约》却制订了不同的最后解决办法(见图3)。



土耳其国旗 规定了同奥斯曼和拜占庭帝国之间的联系。相传希腊城市拜占庭,被新月的光辉和拜占庭的奥斯曼穆斯林征服者,从马其顿的菲利普手中拯救出来,新月就被采用,作为其后的基督教拜占庭帝国的象征。

1 1800—1923年的中东与北非(右) 奥斯曼帝国及其邻近地区分裂成下列零碎地域:  
亚丁 1839年英国从印度手中占领,英国的控制逐渐扩展。  
阿富汗斯坦 独立的苏丹国。1835年前属于杜伦尼王朝,其后是巴拉克扎伊王朝,遭受来自英属印度的入侵及其势力的影响。  
阿尔巴尼亚 奥斯曼省份;1912年成为独立公国,1928年改为王国。  
阿尔及利亚 奥斯曼帝国实际上的自治省;1830—47年处于法国征服之下。  
亚美尼亚 西部属奥斯曼帝国,东部属波斯;1804年东部被俄国占领;1918—20年为独立共和国,被苏联和土耳其分割。  
阿西尔 1909年起在奥斯曼主权范围内由本地统治者(伊德里斯家族)统治(见内志)。  
阿塞拜疆 至十九世纪初属波斯;1803—28年部分被俄国占领;1918—20年为独立共和国,其后并入苏联。  
巴林 十八世纪后期以来为独立酋长国(哈里发家族);1820年以来处于英国保护下,1892年正式成为英国保护领地。  
比萨拉比亚 奥斯曼省份;1812年起属俄国;1856年俄国将其南部让与罗马尼亚,1878年被俄国收回,1918年后又归属罗马尼亚。  
波斯尼亚-黑塞哥维那 属奥斯曼;1878年起处于奥地利管辖下,1908年被其兼并;1918年以后并入南斯拉夫。  
布哈拉 独立可汗国;1868年为俄国保护领地,1924年完全并入俄国。  
保加利亚 属奥斯曼;1878年为自治省;1885年与鲁梅利亚东部联合;1908年为独立王国。  
克里特 奥斯曼省份;1822—40年处于埃及统治下;1898年自治;1908年并入希腊。  
塞浦路斯 奥斯曼省份;1878年被英国占领。  
达格斯坦 属波斯;1859年俄国完成对它的占领。  
多德卡尼斯 奥斯曼省份;1912年被意大利占领。  
鲁梅利亚东部 属奥斯曼;1878年为特别省;1885年并入自治的保加利亚,1908年独立。  
埃及 十八世纪为拥有本地统治集团的奥斯曼省份;1805年起在奥斯曼主权范围内由本地王朝(穆罕默德·阿里)统治;1882年被英国占领。  
格鲁吉亚 波斯间控制下的独立王国;1801年并入俄国;1918—20年为独立共和国,其后并入苏联。  
希腊 至1821年由奥斯曼统治;1821和1833年造反后为独立国家;由于扩充领土,特别是克里特(1908)和马其顿地区(1913),而得以扩大;1920—22年士麦拿(伊兹密尔)和内地被短暂占领。  
哈萨 奥斯曼省份;1913年被沙特人占领(见内志)。  
赫贾兹 至1916年在奥斯曼主权范围内由本地统治者(麦加的“沙里夫”)统治;1811—40年埃及占领;1916—24年由谢里夫作为独立统治者实行统治(见内志)。  
伊拉克 奥斯曼省份;1921年在英国占领下统一为王国(哈希姆家族);其后被托管。

卡尔斯和阿尔达汉 至1878年属奥斯曼;1878年起属俄国;1918—20年归属亚美尼亚共和国;1920年重新被土耳其占领。  
希瓦 独立可汗国;1873年被俄国占领。  
浩罕 独立可汗国;1876年被俄国占领。  
科威特 自治酋长国(沙巴家族);奥斯曼对其有主权要求。1899年以后正式受英国保护。  
黎巴嫩 奥斯曼统治下的本地公国;1861—1914年为奥斯曼帝国内的特别区;1918年起被法国占领,其后被托管。  
利比亚 至1835年在奥斯曼主权范围内由本地统治者统治;1835年起由奥斯曼直接统治;1911年起被意大利征服。  
马其顿 奥斯曼省份;1903年在欧洲大国控制下实行特别管辖;1913年并入希腊。  
明格雷利亚 奥斯曼宗主国控制下的公国;从十九世纪早期起属俄国。  
门的内哥罗 奥斯曼帝国内的自治省;(至1861年由大公-主教,其后由大公统治);1878年独立;1910年为王国;1918年以后并入南斯拉夫。  
摩洛哥 独立苏丹国;1912年以后为法国和西班牙的保护国。  
马斯喀特和阿曼 十八世纪起由本地统治者统治(阿勒布·赛义德家族);1891年正式受英国保护。  
内志 由本地统治者(信奉伊斯兰瓦哈比教义的伊本·沙特)统治;1818—40年受埃及控制;伊本·沙特王朝与伊本·拉希德王朝发生冲突,1921年沙特获胜。注:到1932年,阿西尔,哈萨,赫贾兹和内志并入沙特阿拉伯王国。  
巴勒斯坦 属奥斯曼;1917年起被英国占领,其后在承担促成建立犹太民族家园的义务的条件下被托管。  
波斯(伊朗) 1794至1925年为卡扎尔王朝统治的独立王国;英国和俄国渗入,以1907年缔结划分势力范围的协定告终。  
卡塔尔 酋长国;1916年正式受英国保护。  
罗马尼亚 本地统治者统治下的奥斯曼摩尔达维亚省和瓦拉几亚省;1866年实现自治和统一;1878年为独立王国。  
塞尔维亚 属奥斯曼;十九世纪前期实行自治;1878年为独立王国;1918年后并入南斯拉夫。  
苏丹 1821年起由埃及统治;十九世纪八十年代早期至1898年由本地统治者(马赫迪亚)统治;1898年起被英国占领并由英国和埃及共管。  
叙利亚 奥斯曼数省份;1918—20年短暂地宣布哈希姆家族公国统治下的独立;1920年被法国占领,其后被托管。  
外约旦 奥斯曼大马士革省的一部分;1921年起英国托管巴勒斯坦条件下的公国(哈希姆家族)。  
特鲁西尔阿曼 十九世纪二十年代以后为英国保护下的小酋长国。  
突尼斯 奥斯曼帝国实际上的自治省;1881年为法国保护国。  
土耳其 奥斯曼帝国的核心部分;1922年为独立共和国。  
也门 在奥斯曼主权范围内由信奉伊斯兰扎伊迪教派的本地统治者统治;1918年以后独立。

十九世纪,奥斯曼帝国尽管试图改革,还是逐渐陷于分崩离析。欧洲大国向北非和中东的稳步推进,以及帝国本国人民对民族、种族和宗教独立的不断增长的要求,使得大片地区或者脱离帝国,或者实际上落入外国手中。尽管这个摇摇欲坠的结构普遍被人们视为“欧洲病夫”,但它太重要了,不能任其倒塌。法国、英国、德国、俄国和意大利等帝国,用尽各种财政、政治和军事手段在这一地区扩充势力,同时调动它们的全部外交实力来阻止会被其他人加以利用的权力真空的出现。靠着它们为利己而提供的援助,几代苏丹得以把他们正在减少的领地至少是名义上的控制保留了一个世纪以上,虽然在1909年“青年土耳其”的改革家废黜了他们的苏丹。除了长寿和诡计多端的阿布杜勒·哈米德二世 Abdul Hamid II(1876—1909年),这些苏丹中的多数人已被人们遗忘。最后于1924年,帝国的幸存下来的军事上层集团集中在穆斯塔法·凯末尔周围,放弃了全部对穆斯林世界领导权的要求,创建了一个新的土耳其民族国家。苏丹制度被一个立宪共和国所取代;伊斯兰法律被废除;妇女获得解放;阿拉伯字母被罗马字母所取代;放弃了传统服装,时兴起现代的普通衣着;长期残破不稳的经济被置于国家的集中指导下。

在此以前的百年中,奥斯曼帝国的其余部分也曾经历过大规模的、在很多情况下是不可逆转的变革。英国人长期以来切望确保中东的港口不至落入危险人物,特别是俄国人手里,他们最终兼并了亚丁、塞浦路斯和埃及(其后又加上苏丹)。俄国沿里海两侧向前推进,甚至在凯瑟琳大帝统治时期,它就曾取得对奥斯曼帝国内部事务施加干涉的权利。法国征服了阿尔及利亚,并承担了对突尼斯的保护,而意大利其后开始征服利比亚。未能进行任何重大领土扩张的德国则帮助土耳其实现武装力量的现代化,并对诸如巴格达铁路这样的项目倾注了投资,设计这条铁路是为了把地中海同波斯湾联结起来。在三十年前的1869年,法国资本集团曾经蔑视英国的反对,开凿了苏伊士运河,此时却只能坐视财政控制权落入英国手中。就在奥斯曼帝国的疆界以外,法国和西班牙在摩洛哥取得立足点,而俄国则兼并了浩罕、希瓦和布哈拉诸汗国。英国或多或少取得对阿富汗和海湾地区主要港口的统治地位。

欧洲力量的扩张与另外两项进程相互发生





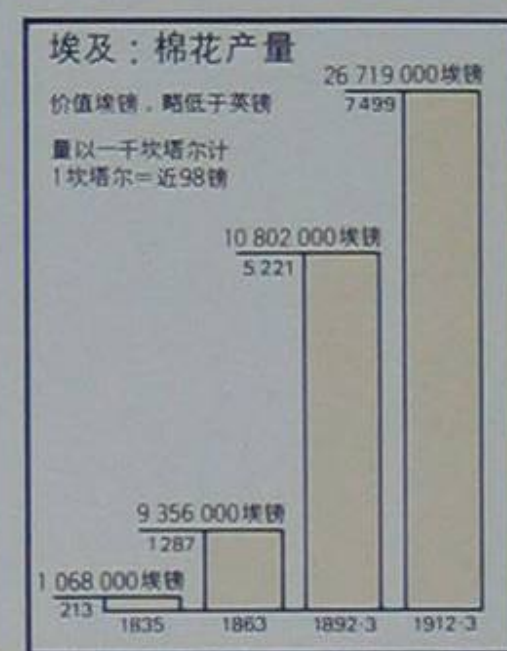
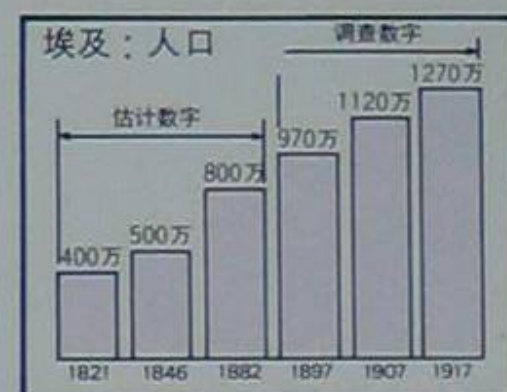
作用。时常从伦敦、巴黎和圣彼得堡得到鼓励的民族主义导致独立国家往往通过暴力脱颖而出；塞尔维亚、希腊、罗马尼亚、门的内哥罗、保加利亚和阿尔巴尼亚。在亚洲的亚美尼亚的一次类似尝试遭到残暴的镇压，西方干预支持下的内战却赋予主要信奉基督教的黎巴嫩以特权地位。与此同时，奥斯曼政府为进行内部改革所作的断断续续的尝试在穆斯林和讲阿拉伯语的省份中煽起新的自治愿望。两个地方王朝，一个在突尼斯，一个由穆罕默德·阿里 Mohamed Ali (1805—1849年) 创建于埃及，在它们的国家沦于欧洲统治之前取得了某些成功，中央政府也在欧洲人的争夺中成功地保存了帝国的腹地，但是在最终的瓦解以后，帝国的阿拉伯各部分陷于由国际联盟分派的各种“委任统治”下，——法国人在叙利亚和黎巴嫩，英国人在伊拉克、巴勒斯坦和外约旦。二十世纪二十年代，阿拉伯半岛上各小实体被合并成两个独立国家：西南部的也门；以及沙特阿拉伯，这是伊本·沙特 Ibn Saud 创建的一个囊括半岛大部分其余地区的新的国家。

随着解体进程的推进，主要由外国资本出资兴办的各种新形式的贸易和通讯开始改造着奥斯曼世界。由于欧洲人争相兴建铁路、银行、矿山和公用设施，到1914年，土耳其已经引进六千三百万英镑外资，而埃及，即使不计入苏伊士运河的花费，也达一亿英镑。1901年，阿布杜勒·哈密德二世本人同意花费七百万英镑来修筑从大马士革到圣城麦加和麦地那的赫贾兹

铁路，以此作为他的伊斯兰统一计划的关键因素。

通过这些渠道很快产生新的成果。北非和近东成为欧洲的纺织品和制成品的重要市场，它们本身则开始大规模出口农产品——阿尔及利亚的酒，黎巴嫩的丝和埃及的棉花。对后者的需求，1822年从零开始，而到美国内战时期以金额计猛增十倍，后来又增加了几乎两倍，在1914年战争前达到每年二千六百七十万英镑。在北非，通常种植供销售的农作物的欧洲拓殖者排挤掉生产能力低下的阿拉伯和柏柏尔农民。阿斯旺水坝（1902年）和其后很快在欣迪亚修建的伊拉克第一个现代灌溉系统对生命攸关的水流施行了比以往任何时候都更有力的控制。各首都和港口——伊斯坦布尔、开罗、德黑兰、卡萨布兰卡、阿尔及尔、亚历山大和贝鲁特——踏上它们迅猛发展的现代道路。

或许最有意义的事态发展就发生在奥斯曼疆界之外。萨菲王朝垮台以后，波斯由一个新的王朝，即卡扎尔 Qajar (1794—1925年) 统治，但是抵御不了英国和俄国相互竞争的野心，它们终于在1907年协议将这个国家分割成几个利益范围。其中之一拥有中东第一个重要的石油租让地，它被授予盎格鲁-波斯集团（现在的英国石油公司），并于1914年被置于英国政府控制之下。1924年，伊朗有了一位精明强悍的新国王礼萨·汗 Reza Khan，他创建了巴列维 Pehlevi 王朝，但是使得整个这个地区其后重返世界舞台中心的却是石油。



3 希土战争 1920—1922年 (上) 第一次世界大战以土耳其的惨败告终，甚至苏丹穆罕默德六世都准备接受协约国占领者提出的瓜分计划。土耳其的民族主义反对派逐渐聚集在这个国家的一位没有被打败过的将军穆斯塔法·凯末尔周围，《塞夫勒条约》强加的苛刻条件使他们的态度强硬起来，当两万希腊军队在英国和法国的允许下占领士麦拿港（即伊兹密尔）时，他们就奋起反抗了。民族主义者在安纳托利亚的小山城安卡拉建立他们的抵抗运动，从此，安卡拉成为土耳其独立运动的实际的首都。1920年，兵力和武器都处于毫无希望的劣势的土耳其军队遭到沉重打击。希腊军队长驱直入安纳托利亚和鲁梅利亚。他们在1921年发动的战役开始时打得也不错，但在1月10日以及其后三月底进行的第一次和第二次伊诺努战斗中，他们被凯末尔的同僚和最后成为他的继承者的伊斯麦特上校遏制和击退。随着凯末尔本人在萨卡里亚进行的为期二十二天（1921年8月）的史诗般的交战中赢得胜利，战局发生决定性的转变。他因此被授予“加齐”的称号，意思是“圣战中的胜利者”。民族主义者当时已经通过1921年3月同斯大林签署的一项条约与俄国解决了长期悬而未决的边界争端，此时则与法国人和意大利人分别缔结条约，法国和意大利人从这块大陆撤出其全部军队。他们进逼士麦拿，于1922年8月收复了这座燃烧着的城市，并屠杀了许多占本城人口半数的希腊人。在向达达尼尔海峡进军途中，他们与据壕固守查纳卡莱（查纳克）的英国军队遭遇。一场英土战争迫在眉睫。最后，英国首相劳合-乔治勉强向土耳其的要求让步，1923年7月，协约国签署了洛桑条约，正式承认土耳其对现在构成土耳其共和国的几乎全部地区的完全主权。安排了一次强制性的人口交流，将数十万信奉基督教的希腊人迁出土耳其西部，而将信奉伊斯兰教的土耳其人迁出希腊。土耳其在其后被授予阿塔蒂尔克（土耳其之父）称号的凯末尔总统领导下，大获全胜。





# 俄罗斯帝国：扩张和现代化

## 1815 - 1917



2 俄国的亚洲部分(上) 十九世纪, 俄国的权势越过哈萨克、土库曼和其他游牧民族居住的中亚细亚沙漠向南方扩展, 囊括了中亚细亚山脉脚下以及阿穆尔河(黑龙江)沿岸的灌溉地区。在远东, 继对阿穆尔地区和萨哈林的占领之后, 又向满洲和朝鲜渗透。但是对日战争(1904—05年)的结果, 俄国势力被逐出这些省份, 萨哈林南部也被放弃。

维也纳会议后的四十年中, 俄国一直是欧洲最强大的军事大国, 它运用实力来维持 1815 年建立的秩序。在这方面, 它同奥地利和普鲁士结成一伙, 但是, 英国和法国却背离了曾经激励过那次会议的原则。英国公众舆论对专制主义以及成为俄国体制的特征的镇压行动越来越反感, 同时, 从法国扩散出推动革命的激情, 威胁着各地已经确立的君主政体。

1815 年以后, 俄国的兴趣集中在巴尔干地区以及从黑海通往地中海的海峡。土耳其的巴尔干各国的臣民大部分是斯拉夫人和东正教徒, 于是俄国人就以他们的天然保护人自居; 土耳其地跨俄国同地中海的联结点, 因而, 君士坦

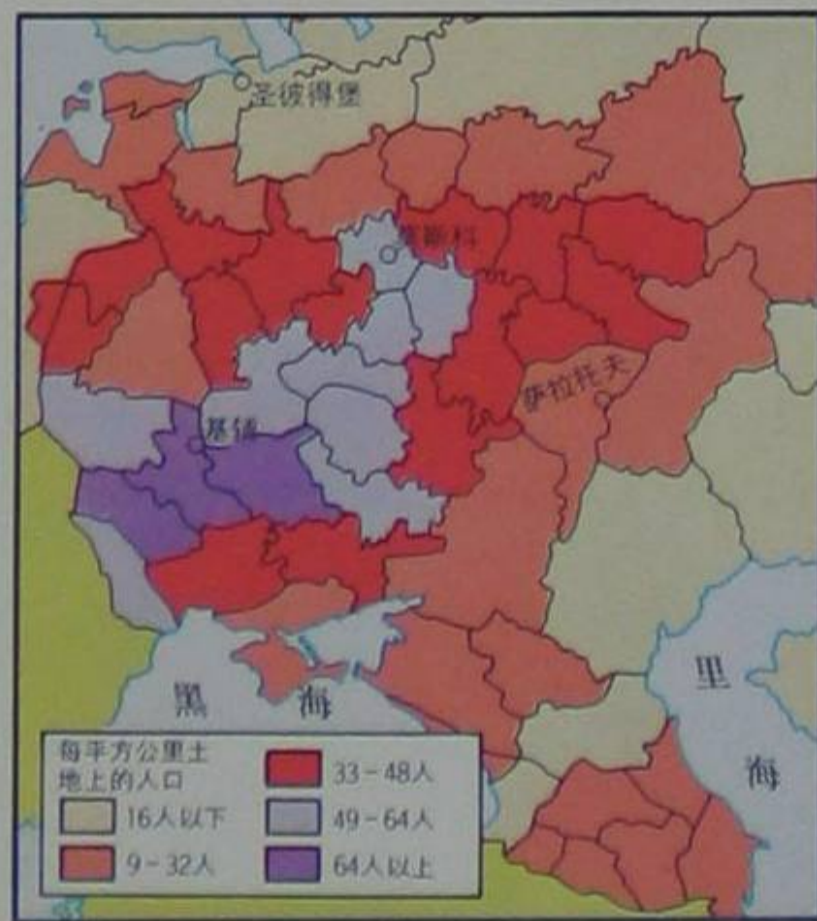
丁堡只应顺从俄国影响这一点看来就是至关重要的了。但是, 法国、奥地利和普鲁士也对巴尔干地区和地中海东部怀有帝国野心, 而英国则反对俄国在任何地方的任何进一步扩张, 而且视保持土耳其对俄国的独立地位同样至关重要。1841 年, 一项国际海峡公约禁止俄国军舰通过博斯普鲁斯海峡。1851 年, 俄国人入侵土耳其的多瑙河流域各省, 并于 1853 年击沉土耳其舰队, 因而取得对黑海的控制。1854 年, 英国和法国同俄国宣战, 而奥地利坚持要求俄军撤出并由它自己的军队取而代之。随后, 英国和法国侵入克里米亚, 未能把它们赶走的俄国人, 接受 1856 年巴黎和约的屈辱性条款, 承担了不在黑海保留海军并不在黑海沿岸保留基地的义务。

在远东, 爱珥条约(1858 年)和北京条约(1860 年)使俄国疆界向南延伸到阿穆尔河(黑龙江), 在沿海地区则及于符拉迪沃斯托克(海参崴)(建于 1860 年)以南, 并用千岛群岛从日本手中换取了萨哈林(库页)岛的南部。1891 年, 开始修筑横贯西伯利亚的铁路, 但是, 北满挡在通往符拉迪沃斯托克的直接路线上。1896 年, 中国人让出一条领土供修建穿越满洲的铁路之用, 两年以后又租出黄海的旅顺港, 奉送给俄国一个不受冬季冰冻阻碍的温水港。这个港口也用铁路同横贯西伯利亚的主干线联结起来。

这些进展同日本的意图相抵触。日本凭借英日联盟, 于 1904 年开始采取敌对行动。俄国碍于在远离其主要工业和人口中心的地区作战的不利条件, 被迫在朴次茅斯条约(1905 年)中放弃它曾经赢得的让步, 撤离满洲, 并将萨哈林岛南部归还日本。

在国内, 1861 年“沙皇解放者”(“Tsar Liberator”)亚历山大二世(1855—1881 年)废除农奴制度, 这是为消除在克里米亚战争中暴露出来的落后状况而采取的一系列措施之一。然而, 农民不得不通过分期付款来支付一笔他们无力支付的税款, 以赎买他们一直耕种的土地, 他们的处境在某些方面变得更糟了。他们变得越来越贫困, 而且由于被牢牢地束缚在他们的村社上, 越来越拥挤不堪。骚乱在蔓延, 并以 1905 年革命中的猛烈造反达到顶峰, 沙皇尼古拉二世(1894—1917 年)被迫准许设立一个议会, 即杜马。斯托雷平 Stolypin 首相实行的农业改革(1906—1911 年)已为时过晚。然而, 村社逐渐失去对农民的控制, 在十九世纪最后二十年以及直至发生革命的时候, 大批人口从俄国农村流往西伯利亚和城镇。凭借廉价和充足的劳动力, 俄国工业革命终于能够起步。修筑了铁路, 在城镇中建立起工厂, 彼得堡和莫斯科成为纺织和金属加工工业的中心, 同时在乌克兰发展起冶金工业。城镇迅速发展壮大, 1863 至 1914 年间城市人口增加了两倍多, 从六百万增至一千八百六十万。于是形成了城市无产阶级, 而他们的艰辛苦难很快就被革命者加以利用(见第 258 页)。

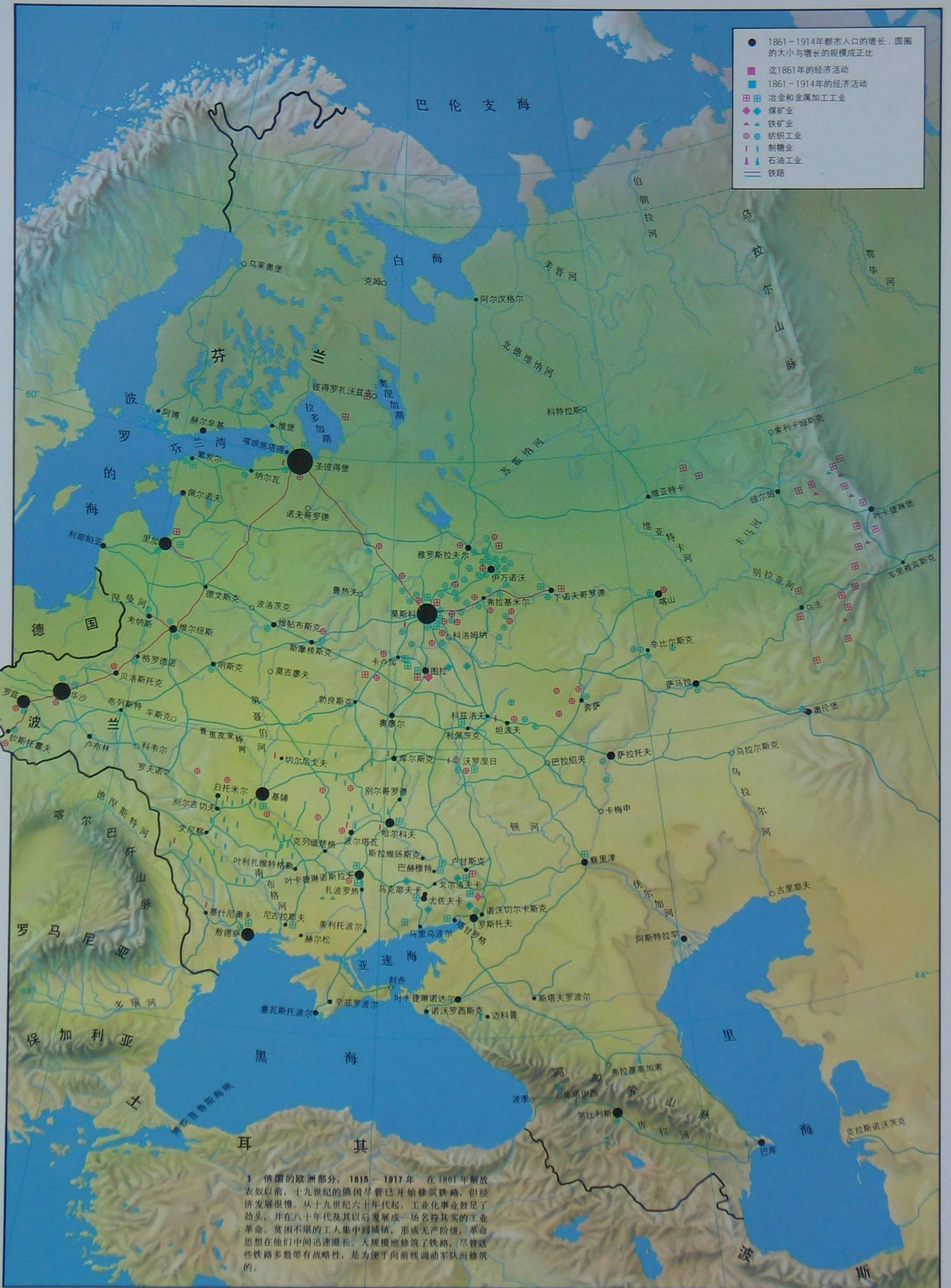
3 农村人口(右) 尽管向乌克兰南部大草原、俄罗斯东南部、伏尔加及其以外地区直至西伯利亚实行了移民, 中南部各省富庶的黑土地带的人口还是变得日益过分稠密, 因而造成土地的再分割和地力的严重衰竭。



4 克里米亚战争(下) 是英国和法国在奥地利的煽动下, 决心阻止俄国从奥斯曼帝国即将到来的解体中获益的产物。战事集中于盟军试图攻占塞瓦斯托波尔海军基地的行动上, 经过历时一年的围困, 该基地于 1855 年 9 月陷落。









# 中华帝国的瓦解

## 1842—1911



十九世纪初，中国已经在走向一场内部危机(见第174页)。从1793年开始，急于为他们的制成品抓牢中国市场的英国人，试图使中国打开正常的外交关系之门，这是中国人完全不能接受的一个建议。鸦片贸易的急速增长使得事态发展到严重关头。中国制止这种违法贸易的尝试，导致1839—1842年的战争。中国军队遭到决定性的挫败，其结果是割让香港以及开放五个“通商口岸”，外国居民获准在这些口岸中经商并不受中国司法的管辖。接着是与法国和美国签订的条约。上海很快取代广州成为外国开展贸易和扩大影响的中心。茶和丝的出口兴旺起来，鸦片贸易继续扩大。

中国人未能理解西方大国提出的新挑战。直至十七世纪，中国在很多方面一直比西方优越。十八世纪，清帝国达到繁荣安定局面的顶峰，同时，它的军队征服了亚洲内陆一个幅员辽阔的新帝国。但是就在取得巨大成功的这个时期，中国被欧洲的迅速发展所超过。尽管帝国仍然是自给自足的，它此时被迫去对付扩张主义的西方大国，这些大国享有技术优势、财富以及工业革命带来的组织能力。随着十九世纪的日月流逝，在一种中国文化当然至高无上的传统中教养出来的中国统治阶级，证明自己不能理解这一新挑战，也不能使这个国家现代化。结果，中国落后得越来越远。

即使清政府当时曾对这种新形势作出反应并有使帝国现代化的愿望，它所能做到的也是微乎其微的，因为此时的国内局势发展将它卷入一场危急的争取生存的斗争。中国在鸦片战争中的战败，削弱了皇室的权威；而把出口贸易从广州移往上海的做法，则使南方的经济问题恶化。1850年，在广西爆发了一场叛乱，它很快发展成为大规模的以王朝名义发动的造

反，即太平天国。造反者北上向长江流域推进，于1853年占领南京，并建立了对华中大部分地区的控制。这次造反到1864年才被镇压下去。

太平天国造反不过是爆发于十九世纪五十年代的数次大规模造反中最严重的一次，这些造反波及帝国的一个广大地区。其中最后一次迟至1878年才被最终镇压下去。清军和政府再次表明自己力不足以对付这些内部威胁。对这些造反的镇压主要是几个有远见的省总督干的，他们扩充现代军队，创建现代武库，并且用西方技能训练专家。然而，他们居于少数。朝廷和官僚体制中的多数人依然热衷于恢复传统机构及其制度而不愿实行变革。

这些造反创巨痛深。仅太平天国和捻军造反期间丧生者，就达二千五百万人，而回族造反使云南和西北部的广阔地带灭绝人迹。南京周围的富庶地区几十年都未能得到恢复。1877—1879年，北方又发生了一次可怕的饥荒，至少有一千万人饿死。

这些严重的混乱局面对那些仍然未能打开对华正常关系的外国列强有利。当英国人和法国人的举行谈判的尝试遭到拒绝时，他们就在1856年发动了另一场战争，并以占领北京告终。随后的和平解决确认在北京派驻外交代表，开放更多的通商口岸，以及允许外国传教士在

全中国自由活动。与此同时，俄国人利用这一局势，于1858年占领阿穆尔河〔黑龙江〕流域，并于1860年占领了沿海各省。1871年，他们占领土耳其斯坦的伊犁盆地，直到1881年中国人交付赔款，他们才从那里撤出。1884—1885年同法国人为印度支那进行的战争带来进一步的失败。最后的耻辱则来自日本。日本也面临同样挑战，但却早已着手将其自身转变为现代工业化的大国。它当时已经在台湾、琉球群岛和朝鲜进行了干预。1894—1895年，日本在一场全面战争中，最终压倒了现代化了的中国军队。结果是台湾的被吞并。

这次失败终于使很多中国人确信，激进的变革是不可避免的。1898年，在位的年轻皇帝同一伙改良者试图实行一项彻底的改革计划，但是，保守的满族人在慈禧太后领导下发动一场政变来阻止计划的实施。同时，确信中国正处于崩溃中的外国列强，投入了一场为攫取进一步权利和让步而展开的争夺，它们划分势力范围并租借领土作为基地。这就掀起一股排外浪潮，这股浪潮在中国东北部激发了义和团起事。起事者首先攻击传教士，然后进攻天津和北京的外国使馆。西方列强派军队进入华北，俄国人占领了满洲的大部地区。最后的解决迫使中国人作出更多的让步，并将巨额赔款强加于他们头上。

2 清帝国的肢解(上) 十九世纪中，中国被迫将香港割让给英国，并为外国的贸易活动开放更多的港口，外国人在这些港口享有治外法权。同时，它在北部和东北部大片领土陷于扩张主义的俄罗斯帝国之手，并在它周围的诸如尼泊尔、缅甸、老挝、〔越南的〕东京、琉球群岛和朝鲜这些曾经向它纳贡的国家遭到挑战。随着1912年清帝国的崩溃，中国失去了对西藏和蒙古的控制。



日本击败中国 1894—95年的中日战争中，按照西方模式精心实行了现代化的日本军队将指挥不善的中国军队打得一败涂地。







# 英国统治下的印度

## 1805 - 1931



到了1805年,英国的东印度公司的霸权地位在印度次大陆已经成为一个既成事实。在此后的五十年中,这家公司作为至高无上的权力机构出现。第三次英国人和马拉塔人的战争(1813—1823年)标志着对该公司的至高无上地位的最严重威胁的终结。随着对信德(1843年)和旁遮普的锡克王国(1849年)的征服,帝国扩展到西北部的自然疆界,而在北方,同尼泊尔进行的一场战争(1814—1816年)将帝国的疆界推进到喜马拉雅山麓。在东方,英国人同缅甸帝国发生冲突,并在1885年吞并了包括阿萨姆在内的全部缅甸领土。在帝国内部,达尔豪西的“权利消失原则”(Dalhousie's Doctrine of Lapse, 1848—1856年),使奥德这样一些自治的附属邦和几个马拉塔人的王国,变为直辖殖民地。

遭到剥夺的统治者们和与他们同样不满的农民阶级的敌对情绪,再加上怀疑印度传统信仰遭到了蓄意攻击,所有这些,在1857年的反叛中找到了猛烈发泄的机会。上述怀疑是由一些改革引起的,其中包括禁止寡妇殉夫自焚(suttee)以及使印度兵使用涂有禁忌动物的油脂的枪弹。这次造反以公司的印度兵发动的一次兵变为先导,印度北部和中部的王公贵族、地主和农民很快地卷了进来,经过十四个月的激烈战斗,造反才被镇压下去。这时,英国接管了印度政府(1858年)。

印度很快地在英帝国体系中获得一个关键性地位,并卷入欧洲人之间的冲突,俄国向中亚细亚进军以后,情况尤其是这样(见第230页)。为使阿富汗作为一个在友好王公统治下的缓冲国稳定下来而作的尝试,引起一系列使用印度军队并使印度背上更多债务的战争。同法国在东南亚的日益激烈的冲突,构成最后一场英法战争(1885年)的背景。英国在卷入对非洲的分割过程中,其主要的关注之点也是印度帝国的安全(见第240页)。从阿比西尼亚到香港,印度军队被随意调用,来保卫英国的利益。

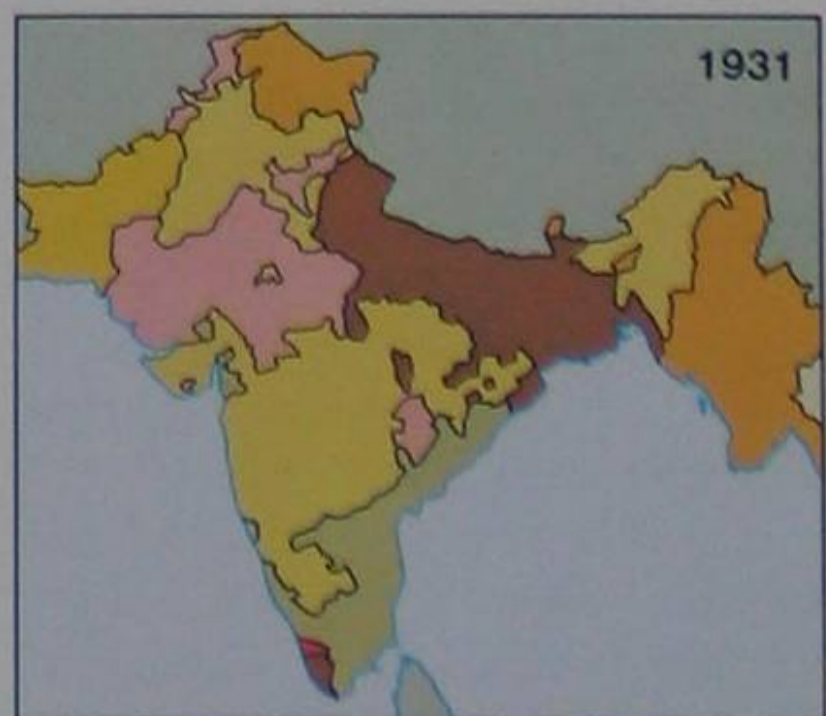
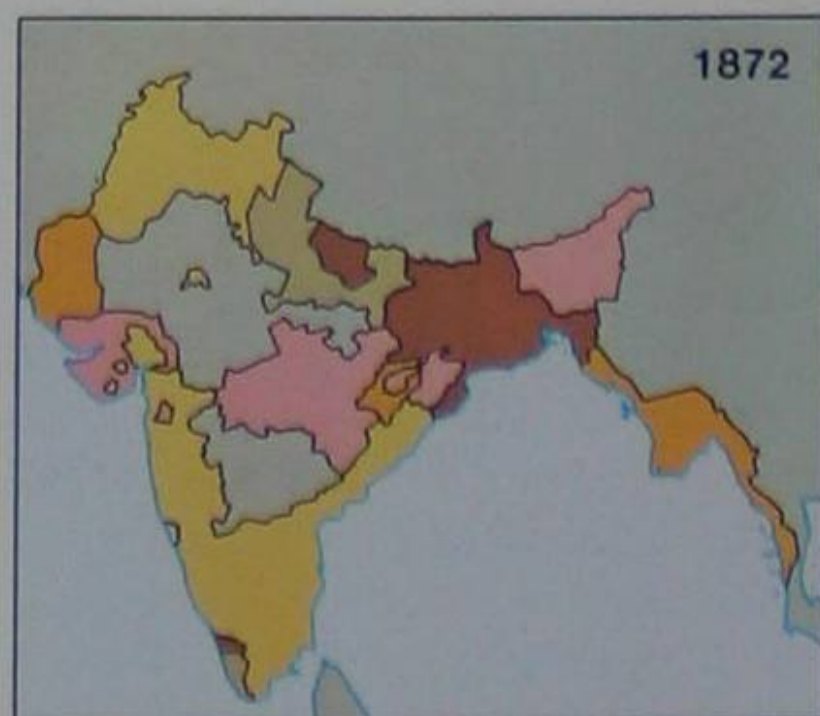
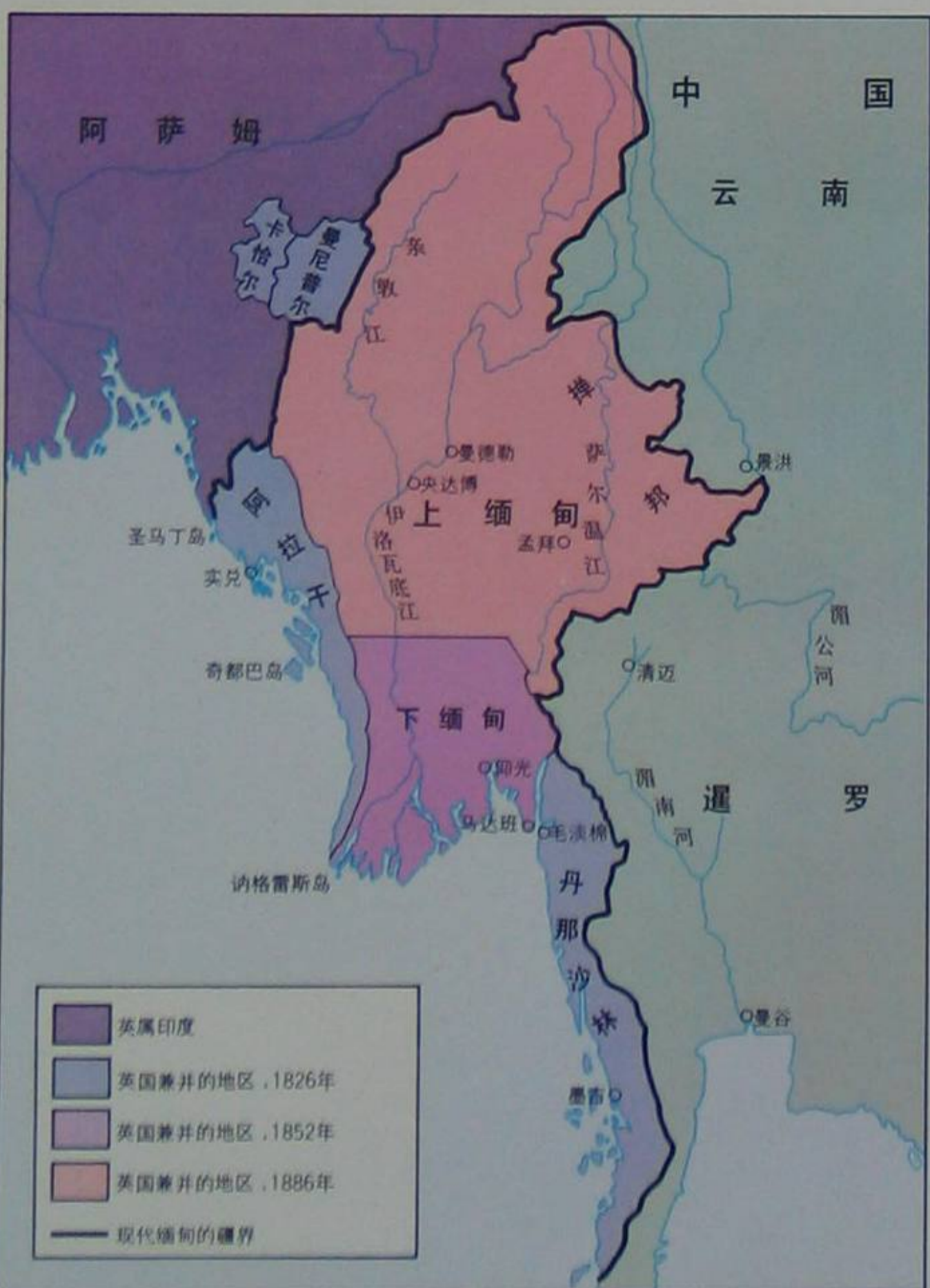
印度作为英国的一个殖民地被纳入世界经济。在来自英国商界和企业界的持续不断的压力下,于1833年取消了这家公司对印度市场的垄断,英国商界和企业界还迫切要求在印度发展现代运输业,以促进英国制成品的进口和原料的出口。及至1853年,印度失去它的纺织品世界市场,而进口兰开夏的产品。由美国内战引起的兰开夏棉花短缺导致德干高原植棉业的兴旺和进而形成的印度种植方式的地区专门

化。英国资本资助下铁路的发展和1869年苏伊士运河的开通促使印度的对外贸易在1869至1929年间增长了六倍。尽管面对英国的激烈竞争,一系列现代工业,包括印度企业家的纺织和钢铁工业,得到发展;但是,不论是经济的性质,还是传统的农业,都未发生任何带根本性的变化。国民生产总值增长得很慢,人口却从1921年起持续上升,人均收入下降了。总之,印度在为英国的支付平衡作出重大贡献的同时,却逐步显示出个不发达经济的典型特征。

行政管理的发展也在促进印度纳入由欧洲支配的世界秩序方面起了作用。接受边沁主义思想灌输的英国文职人员,放弃了原先由于怕有干预本地社会秩序之嫌而持有的踌躇态度。保障土地所有权的租佃制度,遍布这个国家的部分地区的现代灌溉网,禁止那些违背人道主义观念的社会风俗习惯的作法,以及现代司法和行政机构的发展,所有这些都属于这种新精神的主要表现之列。这些政策到底有什么成果,还是有争议的。也许,乡村的富有阶级从中获了益,但往往以牺牲生产者大众为代价。在1899年商业性农业繁荣起来以前,周期性的饥荒一直吞噬着大批人的生命。

专业集团、殖民当局的雇员以及新的租佃制度造成的土地所有者构成印度这个殖民地的新权贵。1835年才获得官方支持的西式教育可归因于这些新社会集团在物质和文化方面的迫切要求。西方的知识促成了受西方模式影响、但是有选择地照顾到印度旧传统的社会运动和文学运动。由兰汉汉·罗伊创立(1819年)的旨在恢复印度一神教的梵社(Brahmo Samaj)和直言不讳的主张信仰复兴的圣社(Arya Samaj)代表了这种新觉醒的两个极端。

一种印度民族意识的新觉醒由于英裔印度人露骨的种族主义而得到加强,这种觉醒很快就带有深刻的政治性,它首先通过地方政治组织和一些特定问题上的公众骚动表现出来。第一个全印政治组织印度国民大会作为不断增长的不满情绪的安全阀,在官方允诺下创建于1885年。开始时,它只是富裕的知名人士一年一度的驯服的聚会,但是很快就从中产生了一个开始对外国人统治印度的权利提出异议的极端主义派别。1905年,爆发了先于甘地的非暴力、不合作运动并传播自治主张的第一次群众骚动,以抗拒关于分割孟加拉省的决定,而一些革命小团体则采取恐怖活动作为达到同样目标








3 1931年的印度帝国 种族和宗教的相持不下的局面在导致发布1935年的印度政府法令的谈判一开始就显露出来。在孟加拉和旁遮普，穆斯林和印度教徒间的几乎势均力敌局面中蕴藏着日后暴乱种子。

的手段(见第248页)。第一次世界大战和宣称责任制政府是英国统治印度的目标的《皇家宣言》(1917年)的发表,加速了政治觉醒,鼓舞了政治上的期望。同时,蒙塔古-切姆斯福特改革(1919年)促成了选举产生的邦议会。但是,1919年生效的镇压性立法似乎同这个目标相抵触,该项立法授权进行不经审判的拘捕。甘地使用他的“萨蒂亚格拉哈”(Satyagraha,“坚持真理”运动)或非暴力群众运动来反对它,这种作法是他在南非同种族主义法律进行斗争时发明的。官方的反应包括在阿姆利则制造的屠杀事件,它激起强烈的种族仇恨。土耳其苏丹从协约国那里受到的对待进一步刺激了印度穆斯林教徒,这位苏丹是他们的哈里发,即精神领袖。旨在纠正“哈里发事件的错误”和争取独立的不合作运动(1920—1922年)是首次卷入了包括农民各阶层在内的全印群众运动。但是,在这个运动中形成的印回团结却好景不长。为新设立的邦议会举行的按教派设立选区的选举使关系进一步恶化了。

在二十年代中叶宗教对立的骚乱破坏着民族团结的同时,国民大会内在年轻的贾瓦哈拉尔·尼赫鲁和苏巴斯·博斯 Subhas Bose 领导下的一个激进派别力促采取新的战斗性行动来反对英国统治,并促使国民大会确定完全独立为其目标(1929年)。1930年甘地为争取完全独立发动不服从运动(1930—1934年)时,他本人以及约六万名追随者都被逮捕。然而,这场运动是一个分水岭。它虽在1931年由于同欧文总督达成协议一度暂停,而在甘地参加了伦敦圆桌会议上破裂了的制宪会谈返回本国时,运动重新开展起来。谈判失败,而较年轻的领导人信奉的对抗政策加强了。

1911年的“杜尔巴”仪式 (Durbar) (右) 1911年,在德里举行的一次“杜尔巴”仪式(即重要人物的集会)上,英王乔治五世加冕而成为印度皇帝。在这次仪式上,宣布了关于取消不得人心的分割孟加拉的决定。





# 澳大利亚和新西兰的发展

**1 新西兰的发展** 从公元750年到十八世纪，属于东波利尼西亚血统的毛利族在可能是完全与世隔绝的状态中居住在新西兰，那时他们约有二十五万人。1840年，宣布了在毛利人和欧洲人享有平等权利的基础上确立英国主权，但是种族不平等和种族对抗很快就发展起来。殖民主义者对土地的贪得无厌的要求导致所谓“土地战争”，没收毛利人的土地以及不道德的收购方式。从大约1870年起，毛利人被迫使自己处于软弱地位，但从二十世纪二十年代起，他们自身恢复活力的能力和政府的更加开明的政策使他们的地位得到改善。1852年，新西兰被授予一部宪法，英国殖民的分散状态在一种省份制度中得到反映（至1876年）。本殖民地早期取得的进步是建立在羊毛和黄金的基础上的，它们是英国市场提供的基本经济动力。在一段不稳定而又漫长的萧条时

期以后，依靠多种冷冻初级产品（如羊肉和羔羊）的力量，新西兰在1900年前后出现复苏的前景。尽管受到二十世纪三十年代萧条的威胁，对联合王国有利可图的依赖依然持续下去。这个国家早期取得的“南方不列颠”的名声，在它支持联合王国而两次参加世界大战的行动中得到反映。然而1945年以后，与联合王国的不断削弱联系迫使新西兰使它的经济多样化，寻求新的市场，并对它作为一个美国庇护下处于亚洲边缘的太平洋小国的地位重新加以考虑。

新西兰（见左图）和澳大利亚的英国拓殖地尽管类似，却各有颇为独特的历史。数千年来，澳大利亚的土著居民生活在同外界隔绝的状态下（见第48页）。他们稀疏地散居在一片大部荒瘠不毛、动物出没的土地上狩猎，但不从事放牧和耕作；他们在部落地带游动，而不建立长久定居点；他们在一个狭窄的区域里创造出极为精巧的文明，直至其后很久欧洲扩张时期到来的时候，这种文明始终未被欧洲影响所触及。

风和海洋的湍流维护着这种同外界隔绝的状态。绕过合恩角的西班牙人转向太平洋北部，无须逆此处盛吹的西风而航行，而早期葡萄牙人开辟的通往印度的航线则紧靠非洲海岸。荷兰人懂得凭借西风开辟一条从好望角快速到达东印度群岛的航线，他们偶尔碰上澳大利亚西海岸，这个大陆最干燥的边缘。1642年，塔斯曼正好航绕澳大利亚，只看到大陆的一小部分。从西面看到的是一片荒芜，使欧洲商人既无利可图，又得不到生活上的舒适，却要冒船只失事、无法安全靠岸的危险。

1770年，终于发现了较肥沃的东海岸，科学的好奇心对此起了作用。使欧洲人获得深刻印象的，与其说是拓殖和谋利的前景，还不如说是那些独特的奇花异兽。1788年作出关于在博塔尼湾创建新南威尔士殖民领地的决定，可能受到战略和贸易考虑的影响，但是其首要目的乃是建立一个刑罚设施，而且，正是建立辅助监狱以及防范法国人的哨所的需要，导致进一步在诺福克岛（1788年）、纽卡斯尔（1801年）、霍巴特（1803年）和布里斯班（1824年）进行拓殖，并促进了对漫长的海岸线的勘察。紧随在南部海岸绘制海图的海军军官而来的是一个由捕鲸人和猎海豹者组成的掠夺性的部落。

悉尼周围的海岸平原群山环绕，只是在1814—1820年间打破屏障以后，通往内地大平原的道路才被打通，来自英国的自由垦殖者被吸引加入被押送的重刑罪犯的行列。跟在探险家后面的是那些占地者，他们垦拓了澳大利亚东南部的大片地区，与此同时，珀斯（1829年）、墨尔本（1835年）和阿得雷德（1836年）的私人企业为内地的开发建立了分散的桥头堡。随着拓殖活动的扩大，建立了塔斯马尼亚、西澳大利亚、南澳大利亚、维多利亚和昆士兰的分散的殖民领地。尽管存在殖民领地之间的冲突，但地区差别从来就不大，1901年各殖民领地结盟建成澳大利亚联邦是符合逻辑的，只有边远的西部地区继续不时表示拒绝。

拓殖的扩展表明这对土著文明的微妙生态是一场灾难，除了在中部和边远的北部以外，这种文明在几乎其它所有地方还未被充分注意到就归于泯灭，当然更谈不上得到人们的理解了。取代它的那个社会从血统到结构主要是英国的，尽管其中点缀有少许世界各地都有的冒险家，并在更大程度上杂有爱尔兰人和苏格兰人，此外还有在人数比例上比国内还高的持异见分子。从一开始，农业就是商业性的，很少只是为了维持生计。世界羊毛市场的扩大，使得内地的林区和草原，先于富饶和森林丛生的东部沿岸地区得到拓殖，东部的这些地区有待其后昆士兰乳制品业和制糖业的发展。十九世纪六十年代后航运速度的提高，促进了小麦种植业，而冻肉贸易的发展，导致牛和美利奴绵羊向内地深处的移殖。但是，向十英寸等雨量线以外地区的拓殖证实是有风险和时断时续的；尽管到1890年澳大利亚大部地区都经过勘察和名义上

的拓殖，有效的开发只限于雨量丰富的地区。甚至灌溉的发展都无法轻而易举地越出东南部河网地带。

尽管这种性质的拓殖导致为土地所有权、占地者的财富和势力而展开的政治斗争，但是它在任何地方都没能使乡村人口稠密到可观的程度，而且在澳大利亚很少有哪个内地城镇实现它的创始者的乐观期望。从一开始，这种贸易经济就促进着主要港口的支配地位，特别在铁路取代运货牛车和河船以后，运输系统巩固着它们的力量。即使是这样，如果对羊毛和小麦的依赖没有从矿产，特别是十九世纪五十年代和九十年代这两次黄金的惊人发现中得到弥补，这些城市的发展还会是缓慢的。起初，淘金热使居民涌向内地，但是财富和人力方面的最终受益者还是城市，尤其是墨尔本和悉尼。1850年，百分之四十的人口生活在六个海港中；到联邦时期的1901年，近五百万人口中的百分之六十五生活在六个前殖民领地（现在是州）的大城市里。这种情况，加上取得欧洲商品供应的远距离，促进了制造业的发展；尽管在1908年开始生产钢铁并在其后二十年中建立了其它新兴工业，工业直至第二次世界大战结束后依然是有限的。

拓殖活动发展迅速，英国移民拥有支配地位，土著文明遭到清扫，这些促成了在如此广阔地域上惊人的社会种族同一性。这种同一性一直持续到1945年以后，那时采纳了几次非英国人移民的庞大计划。尽管存在足以加剧拓殖者随身带来的社会矛盾的紧张局势，这个社会依然没有极端悬殊的贫富差别，也不存在文化堕落或文化卓越的极端情况。它与世隔绝的状况持续着。在墨尔本作为维多利亚女王的帝国的重要城市的全盛时期，它既不把亚洲、也不把太平洋，而是把伦敦和利物浦当作它的真正邻居。与外界隔绝的状态滋生对民族意识的关注，并夸张了对外来威胁的恐惧。澳大利亚人在国内与战争隔绝，只是当他们横越世界到欧洲去作战时，他们才面对了战争的现实。

第二次世界大战以及澳大利亚向美国而不是向英国呼吁给予保护以免遭日本入侵的事实，标志着澳大利亚在国际关系中发生的一个重大变化。尽管运输和通讯的发展使它同外界隔绝的状态有所缓和，当英国和西方大国撤出亚洲时，由独立于帝国而单独存在所产生的问题更多了。由于高水平的出口和矿业大繁荣，澳大利亚分享了西方的经济恢复和发展，并达到社会和文化方面的进一步成熟。然而，自相矛盾的怪事依然存在，而这在黑天鹅和鸭嘴兽生息的土地上可能是恰如其分的：人口是欧洲人，自我意识与亚洲相近，但又不是亚洲的；社会是都市和工业社会，却仍然严重依赖出口初级产品，这些产品是在这个辽阔的大陆上放牧、种植和采掘得来的，而大多数澳大利亚人就选中这个大陆的边缘，在那里生活。

**5 拓殖与发展**（右）1820年以后，拓殖点从分散的沿海城镇向内地扩展，但是除了矿区以外，本大陆的广阔贫瘠地区依然人烟稀少。人口——1918年以前未及五百万，1959年以前不到一千万——集中在六个州首府，这种状况反映出六个首府在经济上对内地的统治地位，并说明了建立并保持一个采取联邦形式、而不是中央集权形式的政府的原因。







内陆勘察		探险家路线	
1836年以前	1836-48年	斯图特 1829-46年	米切尔 1835年, 1836年
1848-58年	1858-62年	艾尔 1839-41年	斯图特 1858-60年
1862-75年	1875年以后	吉勒斯 1875年	福雷斯特 1874年
		伯克和威尔斯 1860-61年	

3 探险(上) 由于航海者未能发现河口, 内陆探险家们首先去寻找一个内海, 然后试图抵达并从南到北穿过本大陆的腹地, 最后在海岸与陆上电报线(建于1870-72年)之间横跨西部地区。



- 1 从欧洲经由好望角的主要路线
- 2 前往新西兰的罪犯运输队向英国运航, 他们从新西兰赴广州运送茶叶或赴加尔各答运送东方商品
- 3 以悉尼为基地的船只前往太平洋岛屿运送檀香, 用来到广州交换茶叶
- 4 以悉尼为基地的船只前往巴斯海峡的岛屿运送海豹皮和海豹脂, 这些是向英国出口的最重要的产品
- 5 从悉尼前往塔希提岛运送供应罪犯的猪肉
- 6 望加锡渔民前往北部海岸向中国商人作海参买卖
- 7 将范迪门斯的粮食运往悉尼
- 8 将南澳大利亚的粮食运往东部各殖民地
- 9 将南澳大利亚的粮食运往欧洲



4 早期贸易(上) 在一种异国环境中建立农业而碰到的问题, 阻碍着新南威尔士殖民地的经济发展, 该殖民地最初不得不依赖来自英国的食品供应。这些拓殖者没有可供出口的产品, 于是迅速发展起海豹皮、海豹脂以及檀香的贸易, 以便支付进口商品。然而, 贸易的发展却由于“航海条例”的付诸实施以及东印度公司在该地区的垄断地位而受到阻碍。只是在十九世纪二十年代羊毛出口业发展起来时, 澳大利亚各殖民地才停止消耗英国国库。

2 澳大利亚的发现(左) 尽管西北部海岸和南部海岸发现于十七世纪, 东部海岸发现于十八世纪, 由马修·弗林德斯和菲利普·伯克·金绘制详尽海图的工作却是十九世纪初期的事了。



1961年每平方英里多于2人(据统计部门)	1960年前后未得到有效的利用	监禁地	拓殖地
铁路:	1881年以前	1881-1900年	1901-1920年
主要矿区	金	银	铁
	铁矿石	铜	铅
	镍	锌	鼓风炉、高炉

范迪门斯兰 (1856年改为塔斯马尼亚)



# 欧洲列强瓜分前的非洲

## 1800 - 1880

在欧洲瓜分本大陆以前的八十年里，西非大部地区处于一场采取“圣战”(jihad)形式的穆斯林宗教复兴运动的支配下，这些圣战是主要针对正在没落的穆斯林(或部分穆斯林化的)村社的。那些伟大的圣战武士们是广泛散居在苏丹地区农业村社的富拉尼牧人。尽管这些富拉尼人大都不信宗教，他们中的一部分却成为穆斯林教徒，并写信他们新皈依的宗教的教义。在十八世纪，他们在边远的西部——富塔托罗和富塔贾隆——以及马西纳建立了神权统治，这些地区位处上尼日尔的前马里和松加依诸帝国内。然而，正是豪萨的穆斯林富拉尼人建立了十九世纪最大的穆斯林国家。1804年，一位名叫乌斯曼·丹·福迪奥 Uthman dan Fodio 的富拉尼宗教领袖被尊崇为“信徒的司令官”(Amir al-Mu'minin)，他宣布发动反对异教徒的圣战。数年之内，他的难于对付的由骑士组成的军队(其中很多人是从富拉尼异教徒中拉来的)征服了所有的豪萨族城市国家，并挥师向东进入阿达马瓦，向西南进入努佩和约鲁巴兰。乌斯曼·丹·福迪奥的儿子成为索科托的苏丹，这个帝国在英国于十九世纪九十年代入侵尼日利亚时还存在着。

一场更加激烈的圣战是由来自富塔贾隆的另一位圣人哈吉·奥马尔进行的，他征服了班巴腊诸王国和马西纳，只是由于在塞内加尔河受阻于法国人，他才未能进抵大西洋。十九世纪七十年代和八十年代，一位曼丁戈族穆斯林领袖萨莫里 Samori 在尼日尔河流域创立了另一个帝国，直至 1898 年他才最终败在法国人手里。

在发生这些圣战的地区的南面，非洲国家，特别是其中的阿散蒂和达荷美，适应沿海地区

欧洲人在贸易上从贩卖奴隶到贩卖棕榈油和块茎植物这种变化的需要，变得更加富有和强大。位于现代尼日利亚南部的其它国家，如奥约和贝宁，则部分由于这是一个经济变革不平衡的地区而趋于解体，非法的奴隶制在那里延续到十九世纪七十年代。总的说来，在那个世纪的头七十五年，西非大部分地区经历着日益严重的不稳和暴乱。

新式贸易和政治发展起着分裂作用和采取激烈方式的另一个广阔地区是非洲中部和东部。十九世纪，西方世界对象牙表现出几乎是永不满足的贪欲(中产阶级的男人流行打台球，妇女弹钢琴，增加象牙需要量)，猎象和做象牙买卖成为本大陆这部分的大部地区的主要经济活动。很多国家和人士在从事这个行当过程中致富，如中非的乔奎人和姆西里国王以及东部的布干达和尼亚姆韦齐。在中非活动的外国商人通常是来自安哥拉和莫桑比克新殖民地的葡萄牙人；在东非，来自阿马尼苏丹国的岛国桑给巴尔的斯瓦希里-阿拉伯人同内地诸国建立联系，并时常传入他们的穆斯林宗教。一些民族——特别是在尼亚萨湖和坦噶尼喀湖周围地区的民族——深受总是与象牙贸易相伴而至的阿拉伯奴隶贸易之害。

在东北非，埃及在那一世纪初叶拿破仑入侵之后，由奥斯曼苏丹的名义上的总督穆罕默德·阿里 Mohammed Ali 统治，它的领土扩张预示着其后欧洲人进行的瓜分。穆罕默德·阿里的军队征服了尼罗河流域北部的苏丹，在 1830 年定喀土穆为该省首府。穆罕默德·阿里曾经拒绝批准开凿苏伊士运河，但在他于 1849 年死后，工程就有了进展。他的孙子赫迪夫·伊斯梅尔 Khedive Ismail 巩固了埃及对红海

沿岸大部分地区和非洲之角的控制。他还南进尼罗河上流直抵大湖地区，试图创建一个巨大的非洲帝国。部分地作为对埃及这一行动的回答，出现了埃塞俄比亚政权在西奥多鲁斯皇帝和约翰尼斯两位皇帝统治下的复兴。

非洲在被瓜分前有两个地区正在沦为欧洲大国的殖民地。1830 年，法国人入侵阿尔及利亚(名义上是奥斯曼帝国的一部分)，在一场持久的苦战中，征服并拓殖了这块领土。在大陆的另一端，英国人在拿破仑战争时期从荷兰人手中夺取了开普。以 1818 年沙卡组成祖鲁王国为契机，在非洲南部各民族中发生了一场政治的和人口统计的大革命，这是一种时间上的巧合，而在起因上没有关联。大量说恩古尼语和索托语的民族离开动乱地区(该时期被称为 Mfecane，即动乱时期)，恩德贝莱(马塔贝莱)人进入今天的罗得西亚；恩古尼人北上远至赞比亚、马拉维和坦桑尼亚，他们在那里的出现造成更多的分裂；索托(科洛洛)人则进入巴罗茨兰(赞比亚)。动乱时期结束后，非洲南部刚刚开始安定下来，另一个事件又使这一地区分离析。这次是荷兰人，即被称为布尔人(农民)的非洲殖民主义者的大迁徙，这些布尔人对英国人的统治不满，在 1836 年后离开开普殖民地向北方进军去建立定居地，这些定居地后来成为奥兰治自由邦和德兰士瓦诸共和国。及至 1880 年，白人已经占据南非大部分可居住的土地。





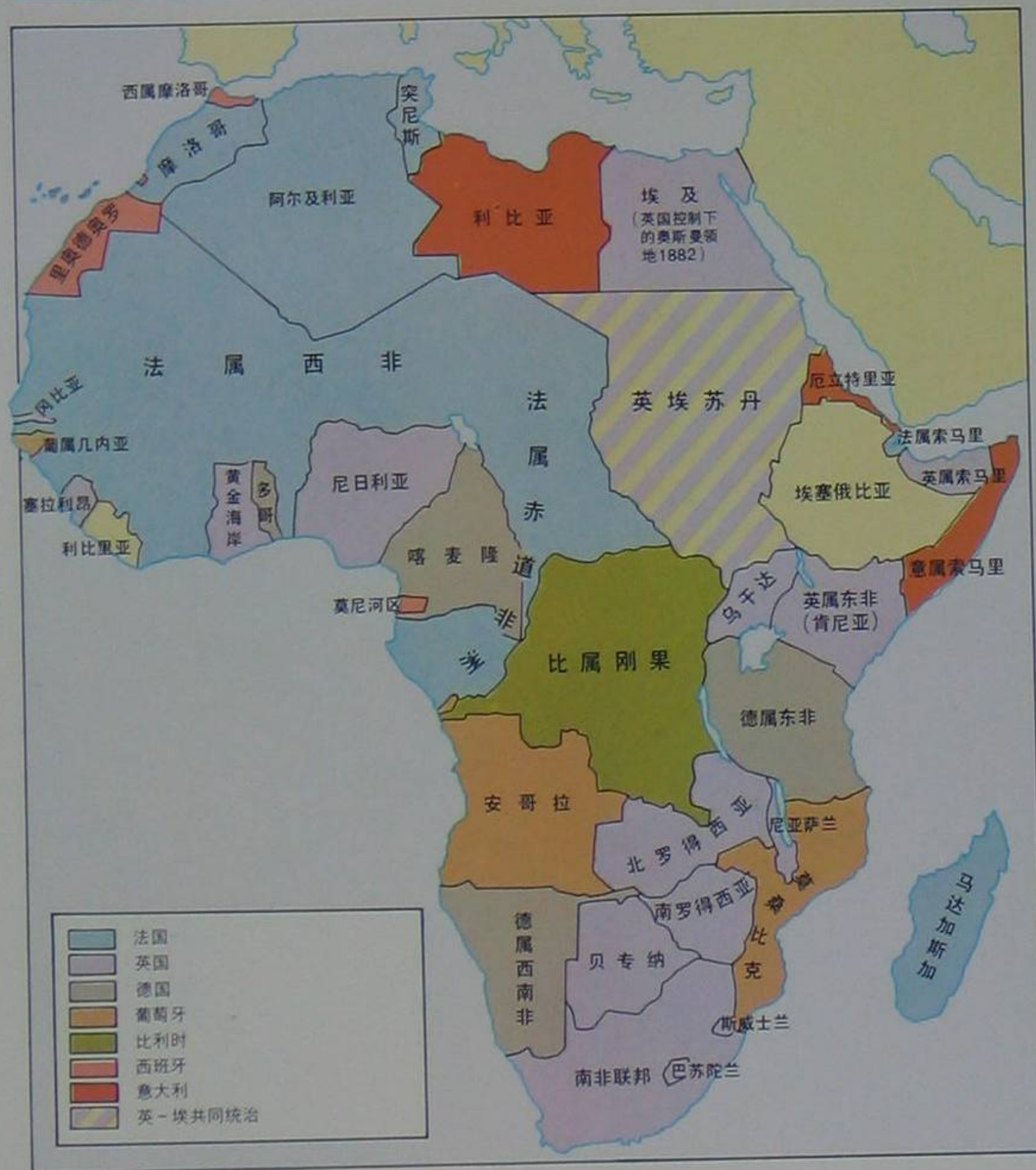


1 欧洲势力的增长 尽管从1800至1880年欧洲在非洲的统治一般限于北部和南部,它的影响却在开始向更为广泛的地区扩展。欧洲的传教士、探险家和商人深入到内地。对这块大陆的很多居民来说,非洲历史上的这八十年是发生巨大变化的时期。一些变化源于内部,象穆斯林圣战和南部非洲的动乱时期;其他很多变化则直接归因于在十九世纪八十年代企图征服整个非洲的那些欧洲人。



# 瓜分非洲

## 1880 - 1913



2 1913年在非洲的外来统治(上) 欧洲大国间对非洲的分割一经开场,整个大陆就在一个短促得惊人的时期内被瓜分了,这场争夺在三十年内结束。

非洲迟至1879年依然是一个几乎未被欧洲列强所知的地区;这是一个由部族王国和传统狩猎地组成的错综复杂的万花筒。1880年以前,欧洲人直接控制下的非洲地区为数很少。在北部,法国人从十九世纪三十年代以来就忙于征服阿尔及利亚。在西非,有法国和英国的小块殖民地——塞内加尔、塞拉利昂、黄金海岸、拉各斯和加蓬,以及在安哥拉和莫桑比克赞比西河上游地区的早已建立但正在衰败的葡萄牙人拓殖地;只是在南部,渗透活动是很深入的,在那里,开普的英国殖民主义者已陷入同德兰士瓦和奥兰治自由邦的非洲人的冲突。在其它地区,除法属阿尔及利亚以及债台高筑的埃及和突尼斯政权以外,占领只限于少数商站、军事据点以及近海岛屿马达加斯加和桑给巴尔,甚至外来影响也是如此。然而在二十年之内,整个大陆就被攫取、吞并、抢夺或瓜分了。在被分割成的四十个政治实体中——这是在伦敦、巴黎或柏林运用不过一把尺和一支笔而加以分割的——由欧洲人直接控制的扩展到三十六个。只有击退了意大利人的埃塞俄比亚和同美国有财政关系的利比里亚享有真正的独立。在非洲的一千一百七十万平方英里的土地上,法国是极大的受益者,控制了近四百万平方英里。

这种帝国主义扩张是由许多因素促成的。

欧洲工业化的进展要求取得新市场,并造成新的社会紧张状态,而至少有一些政治家(如约瑟夫·张伯伦)把殖民化当作解决上述问题的一种出路。欧洲国家间的冲突转移到非洲世界,特别是非洲。这意味着,在相互竞争的欧洲商人之间发生的琐碎事件,往往发展成重大的国际危机,而且由欧洲代理人在当地挑起的一个接一个的事端往往触发为占有这个大陆而进行的不光彩的争夺。分割非洲在很大程度上是宗主国为它们的人在当地各行其是的活动撑腰的结果,这些人断定,消除不论同非洲国家还是同其他欧洲国家之间的小规模对抗的最好办法,就是将更多一点的非洲领土置于他们的控制之下。

在西非,采取这些局部主动行动的主要是法国人。最重要的是法国军队的功绩,他们试图溯塞内加尔河而上,前往上尼日尔。法国军官们拒绝利用为1870年的战败复仇的机会,却到撒哈拉(苏丹地区)南面尘土飞扬的大草原上去追求荣誉。这就使他们卷入同在冈比亚和塞拉利昂的英国人,以及同诸如萨莫里帝国和哈吉·奥马尔帝国这样的非洲国家的冲突(见第238页)。沿着西非海岸,在黄金海岸、多哥、达荷美和约鲁巴兰这些地区,发生了英法之间的激烈争夺。在1882年英国单方面入侵并占领埃及后,法国对英国的态度强硬起来,但是,触发遍及这个大陆的争斗的却是其它欧洲大国的干涉行动。

在1877年探险家斯坦利 Stanley 进行沿刚果河而下的那次史诗般的旅行以后,野心勃勃的比利时国王利奥波德 Leopold 将他置于自己

的麾下。1879年,斯坦利重返下刚果,为国王在刚果盆地为自己划定的那个巨大的私人领地奠定了基础。斯坦利的活动在同一地区激励了其他人。意大利人德布拉扎 de Brazza 同一些非洲首领缔结了几项极为重要的条约,而一俟他返回欧洲,法国就轻而易举地接过去他的权利要求。法国人的行动随即激起英国人和葡萄牙人的反应,虽然这种反应由于俾斯麦施加压力而没有获得什么结果。俾斯麦允许法国在非洲放手行事,使法国放弃了为丧失阿尔萨斯进行报复的念头;他在埃及问题上对英国进行讹诈,使他能够做到这一点。俾斯麦统治下的德国本身则通过多哥、喀麦隆、西南非洲和东非这四个彼此相距很远的地区攫取领土而加入这场竞赛。法国和德国在西非先发制人的行动使得大不列颠特别通过抓牢后来构成尼日利亚的那些土地积极实行干预。深远的内地留给了法国人,他们到1900年已经席卷苏丹西部地区。

德国在南部非洲的存在使葡萄牙的野心死灰复燃,非洲人的扩张威胁则导致英国冲进来成为罗德西亚、赞比亚和马拉维的中非内地。发起这些进军的主要是开普的工业家兼政治家塞西尔·罗兹 Cecil Rhodes。同样地,德国在东非(坦噶尼喀)推行的殖民化,激起英国的对应行动,首相索尔兹伯里 Salisbury 爵士宣布对大湖地区(乌干达)和一直延伸到沿海的中间地带拥有主权,后者后来成为肯尼亚。英国人还从他们在埃及的阵地中抽出身来,对苏丹的事务实行干预,1881年苏丹曾在伊斯兰宗教领袖马赫迪领导下,举行过反抗埃及的造反。与此同时,法国在西部取得的成功——在刚果西部占领加蓬,征服古老的达荷美王国(1893年)以及对乍得湖发动三路进军——使得英国动员皇家尼日尔公司拥有的资源,夺取努佩和伊洛林这两个酋长国,并开始卷入不仅同法国人、而且首次同其贸易范围内的非洲国家的一系列武装冲突。紧张局势在1898年达到高峰,当时,继一次从加蓬出动的为时两年的进军之后,法国指挥官马尔尚在白尼罗河上的法绍达与英军对峙,两国只是避免了大动干戈。

开始时还算和平的分割活动,现在却引起越来越严重的流血事件。1896年,埃塞俄比亚在阿多瓦使意大利人遭到惨败。大约两万苏丹人死于英国对马赫迪国家的镇压行动中。罗兹拓殖者的军队在北进过程中同马塔贝莱人和马绍纳人展开激战,这些白人殖民主义者到处都越来越乞灵于连发枪和马克沁机枪。

英布战争(1899—1902年)使冲突达到顶点,在这场战争中英国人费了好大气力才赢得对德兰士瓦金矿(1886年发现于威特沃特斯兰)的控制,并且兼并了土生白人建立的诸共和国。随着1896年遭到失败的“詹姆森袭击事件”,爆发了敌对行动,这样就破坏了罗兹的政治声誉,但是,英国殖民事务大臣张伯伦和开普敦高级专员米尔纳继续推行罗兹制订的政策,直至爆发战争。另一方面,尽管非洲人激烈反对欧洲大国的“前进行动”(见第248页),他们却从未实行协调一致的抵抗,并且很轻易地被各个击破。在1902年仍保持着不牢靠独立地位的极少数非洲国家中,摩洛哥生存到1911年被法国和西班牙瓜分,同年,利比亚遭到意大利的入侵。在其它地方,几乎没有一根旗帜上不飘扬着欧洲殖民主义的旗帜。



3 在非洲的殖民战略(上) 欧洲人对非洲的争夺的所有主要大国都是贪欲难填。德国人想吞并葡属殖民地以及至少刚果的一部分,以便组成一个横跨大陆中部的完整帝国。法国对北部怀有类似的野心。为了同它们相抗衡,英国人通过开普向北,并从苏丹向南推进,企图组成一条从开普到开罗一直延伸下来的英国领土带。这些互不相容的目标使得英国和法国于1898年对峙于法绍达,几乎引起大规模战争。



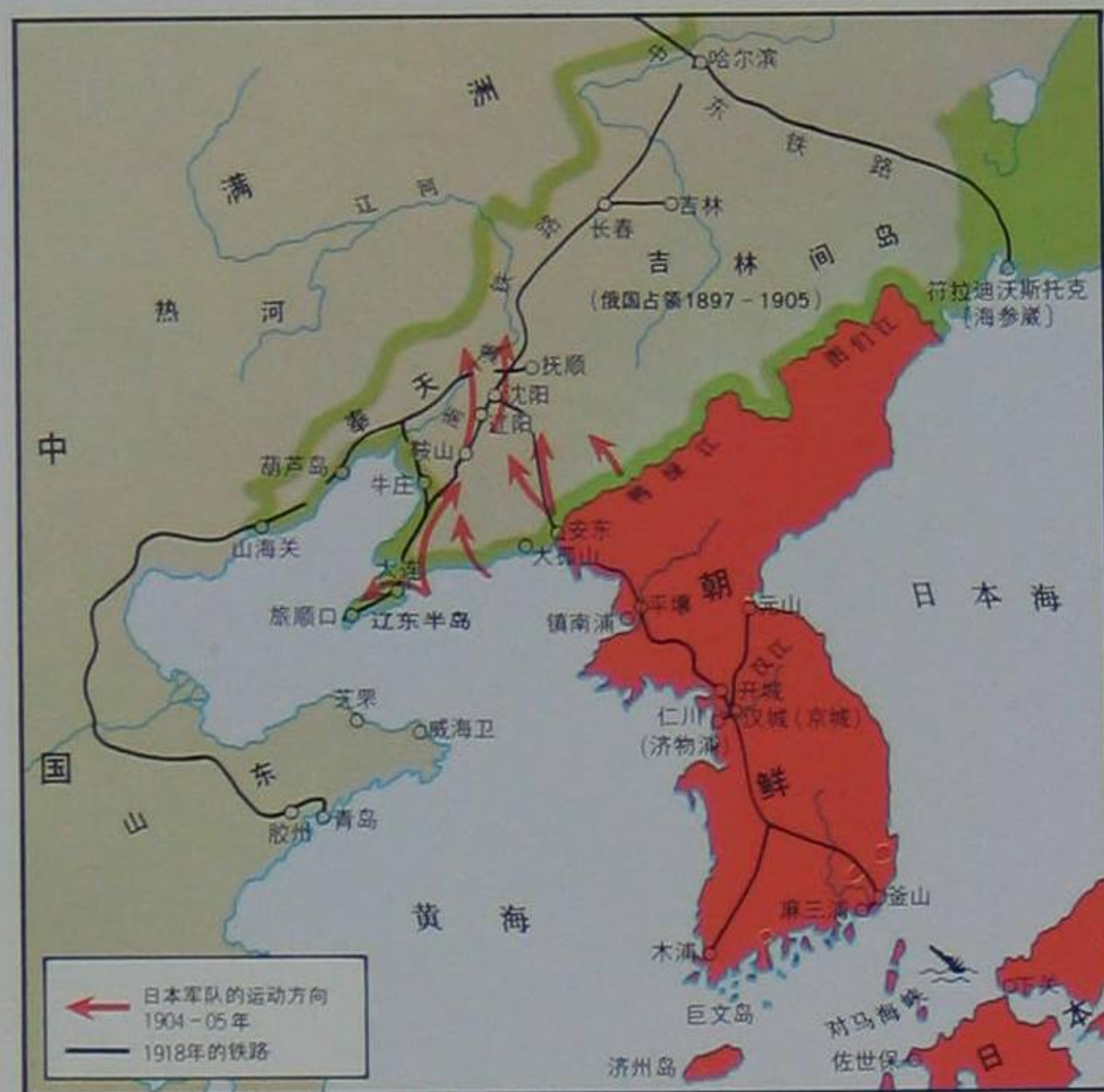


1 瓜分非洲 尽管瓜分进行得既迅速、又明显地轻而易举，欧洲人几乎在各地都遭到对他们入侵非洲行动的抵抗。这些抵抗行动大多是局部的，并往往在他人利用其他非洲部族作为同盟者的情况下被各个击破。有一些抵抗行动是持久的，如十九世纪八十年代萨莫里在西非对法国人的抵抗。在所有情况下，欧洲人的政策都是分而治之。确实，到十九世纪九十年代，白人在兵器方面享有压倒优势，机关枪就是瓜分行动的助手。



# 日本的扩张和现代化

## 1868 - 1918



在考察十九世纪和二十世纪西方势力和文明向世界其它地区进行的扩张时，日本具有极大的重要性。首先，它是在非西方世界中实行西方式的政治和经济现代化的突出范例；其次，它的反响不仅限于实行现代化，而且还创建了它自身的那种类型的帝国主义，使得日本对它的邻国构成一种其影响与西方曾经及于日本的不相上下的力量。

这个进程始于十九世纪五十年代。当以美国为首的列强要求进出日本港口进行贸易时，两个世纪自我造成的孤立状态结束了，在这个时期中货币经济的发展曾经逐渐削弱了封建主义。1858年在威胁下缔结的“不平等条约”激起敌对反应，这种反应促成了1868年1月执政的德川幕府的垮台。于是，以明治天皇(1867—1912年)的名义恢复了直接的帝制统治。

这些事件导致新领导人的当权，他们是一批为维护日本在国际上的独立和平等地位而以富国强兵为己任的人物。他们废除了封建领地(1871年)，创立了郡县制度和中央集权的官僚体制。到十九世纪八十年代，曾在七世纪引进的传统中国模式为基础的官吏任用和晋升制度，已经演变得同欧洲大陆、特别是法国和德国的制度更加相近，从大约1900年起，政府官吏越来越多地从日本新式大学的毕业生中选拔了。一个西方类型的爵位制度(1884年)、内阁制度(1885年)和一个两院制的立法机构(1889年)，奠定了政治统一和稳定的基础，在它上面很快建立起一套现代化的社会、经济和军事结构。废除了武士特权，创建了一支征兵制的陆军(1873年)。建立了一支用现代舰船装备起来的海军。建立起一套国民教育系统(1872年)，到1900年可以向百分之九十的学龄儿童施教。从1882年开始采用法典，它们主要是以法国和德国的模式为基础的(一些传统的领域除外，如家庭制度)。改革了土地税(1873年)，以固定的现金税收取代了封建义务。官方采取广泛措施对工商业实行鼓励；对象丝这样的出口商品实行质量控制；对具有战略意义和有助于压缩进口的工业给予补贴或提供政府直接投资；制订技术训练规划；实行优惠税收以及发展运输通讯事业。

即使日本在起步时具备比大多数亚洲国家

更为有利的条件，经济现代化依然不是一件容易的事。1868年，它已经拥有一个广阔的国内商业系统。而且，尽管缺乏可耕地(五分之四以上的领土是山脉和高地)，这个国家拥有高度发达的集约农业，足以供养三千万人口。几个世纪以来日本就是一个重要的铜生产国，它还拥有够用的、部分已被开采使用的煤田，以及足够的可开采的铁矿石，供应处于开创阶段(虽然不超出此阶段)的炼铁工业。日本学者早已开始对西方科学技术进行研究和实验，他们首先从荷兰人带进来的书本中学习，1858年以后就直接向外国人甚至到外国去学习了。到1860年，他们建造了一艘西式船只，由日本船员驾驶着横渡了太平洋。从那时起，许多学生被派往国外，有时去欧洲或美国进行短期接受训练的访问，有时则在西方的大学里进行较长时间的学习。这样做不仅能提供技术和技能方面，而且能提供政治经济事务方面的知识。后来的发展，在很大程度上有赖于日本采用诸如联合股份公司和银行这样的机构形式的的能力，以及政府在提供一个稳定的社会和财政环境方面取得的成功。

资本主义在这样一种结构范围内迅速前进，很快使日本成为非西方世界中实现大规模工业化的突出范例。到十九世纪八十年代后期，纺织工业开始出现，1895年以后，重工业也以相当的规模开始发展。进一步的动力，来自日本在第一次世界大战期间加紧对外国市场的渗透。由于日本利用中国和美国分别作为它的棉纺织品和丝的主要出口对象，对外贸易从十九世纪九十年代起迅猛增长。它成为原料的大规模进口国和制成品的大规模出口国，贸易结构发生惊人的变化。

正如预见的那样，这些发展反映在这个国家生活方式的很大程度的改变上。人口从1873年的三千五百万增加到1918年的五千五百万。那时，尽管一半人口仍然从事农业，已有将近三分之一的人口生活在拥有至少一万户的城镇中，特别在本州和九州北部的的主要工业区以及联结它们的沿海地带。加之，这些地区通过一个由政府经营的干线(1906年国有化)，同一个私人所有的地方线路网相联的共长一万公里的铁路系统，与全国大部、甚至边远地区联结



3 日俄战争(上) 日本军队在旅顺港奇袭沙皇舰队(1904年2月8日)以后，继续取得一系列胜利，并以攻占旅顺港(1905年1月)、沈阳之战(2—3月)以及在对马海峡摧毁俄国波罗的海舰队(5月)达到顶点。成年人(左图)和儿童(右图)一起在一间典型的明治时期的教室中学习的情景。

1 工业化的日本(下) 到1918年，这个国家完成了现代经济发展的第一个重要阶段。都市人口有了很大的增长。扩展了港口城市和设施，以适应在对外贸易的规模和结构方面发生的变化。于1906年国有化的主要铁路网将所有主要中心地区联结起来。第一次世界大战牵制着所有主要竞争者的精力，为制成品的出口打开广阔的新市场。此时，日本的航运业在世界范围内运营。





起来。

国家的军事和经济实力导致海外扩张。起初，外交政策全神贯注于防务问题。1872年宣布对附近的琉球群岛的岛屿拥有主权，并在1879年不顾中国的抗议将它们设为日本的一个县。根据1873年同英国和美国签订的协议，接管了小笠原群岛。千岛群岛早已根据1855年签订的一项条约被日本和俄国分割，但在1875年日本以放弃对萨哈林岛(库页岛)一部分的主权要求为代价换取了千岛群岛的全部。

随着日本的实力和自信心的增长，它的民族主义和帝国主义的野心也增长了。1894年修改了“不平等条约”，虽然修正条款在1911年以前并未完全执行。1894—1895年，由朝鲜争端引起的一场胜利的对华战争导致了1895年签订的下关(马关)条约，将福摩萨(台湾)割让给日本。在这项条约中规定了对辽东半岛提出的主权要求，但在俄国、法国和德国的压力下不得不予以撤回。从那时起，日本和俄国就为它们各自在朝鲜和南满的利益展开争夺，这场争夺以1904—1905年的战争达到顶点。日本再次取得成功。它在满洲、特别在旅顺港和沈阳，取得陆战的胜利，并于1905年5月在对马海峡击败俄国舰队。朴次茅斯条约(1905年)赋予它辽东(关东租借地)的租借权，再加上在南满的广泛权利和萨哈林岛(又称桦太岛)南部的一个属地。朝鲜沦为保护国，其后遭到兼并(1910年)。最后，1914年欧洲战争的爆发，给予日本一个将其权利扩展到中国大陆的机会，这次是在山东的前德国势力范围以及满洲和福建。在《二十一条》中，它对这些地区提出彻底的主权要求，

其中大部分被纳入1915年与中国签订的条约。尽管中国人表示了极大的愤怒，这些条约仍在一系列分别签订的协议中得到日本的盟国的默认，这些协议还承认了它对太平洋北部被占领的德国岛屿提出的主权要求。它得到的这些利益的大部分都在1919年凡尔赛和会上得到确认，此时，日本以一个重要大国的面目出现，它在国际联盟中拥有一个常任代表席位。

这段史话有它另外的一面。使日本得以在国际上取得成功的这个改革的年代，也促成了国内稳定的基础的破坏。死亡和退休造成的明治时期一代领导人的消失，为在新的竞争者间展开一场权力斗争扫清道路。到1918年，军队已经显示出要在西伯利亚反对苏维埃俄国的作战行动中，摆脱文职控制而独立行事的意向。求助于西方议会观念的政党政治家们，依靠商人的支持谋求权力。最后，那些拒绝整个日本现代历史潮流的人们——被日本人为采用西方习惯和制度作出的牺牲所触怒的传统主义分子，以及对资本主义结构怨恨不满的佃农和工人的代表人物——却沿着先前的政治发展模式前进。1918年战争结束后，日本受到在重要工业中心发生的罢工浪潮的打击，继之而来的是普遍的农村骚乱。1921年，首相和政党的领导人原敬被一名年轻的右翼狂热分子刺杀。在这些事件中，埋下造成日后分裂的种子，预示着一个国际冲突的新阶段的出现。

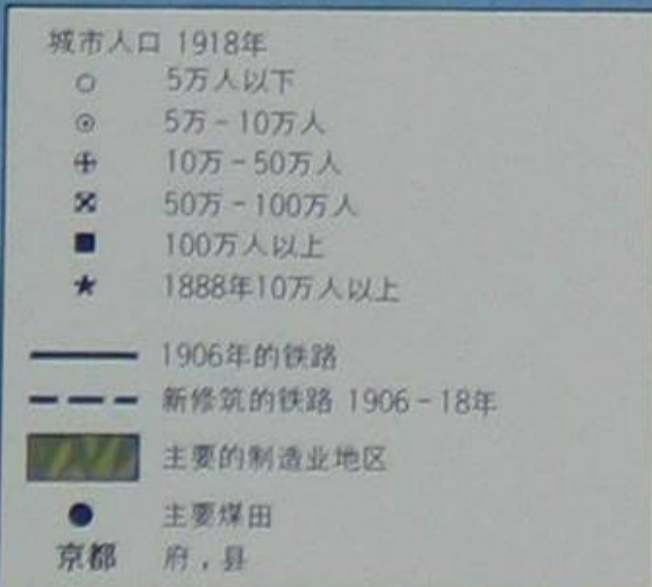
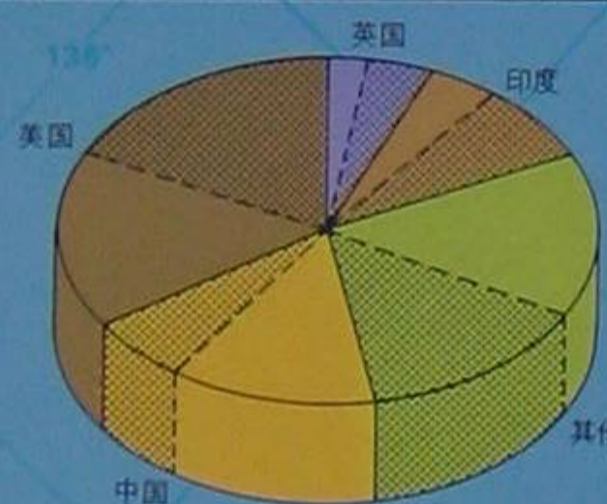
然而，随着日本的兴起，亚洲已经重返世界历史的前台；尽管日本自身继续分裂为二，一方面是它的亚细亚式的过去，另一方面是它作为世界主要工业大国之一的未来。



2 海外扩张(上) 继二百年的与外界隔绝状态后，日本在西方和它的邻国的利益于1868年都出现急剧的增长。到1875年底，日本成功地保持住它对几个邻近岛屿的权利。此后的三次战争(1894—95, 1904—05和1914—18年)扩大了它在北方和南方占有的地域，并在本土建立了一个帝国(见图3)。

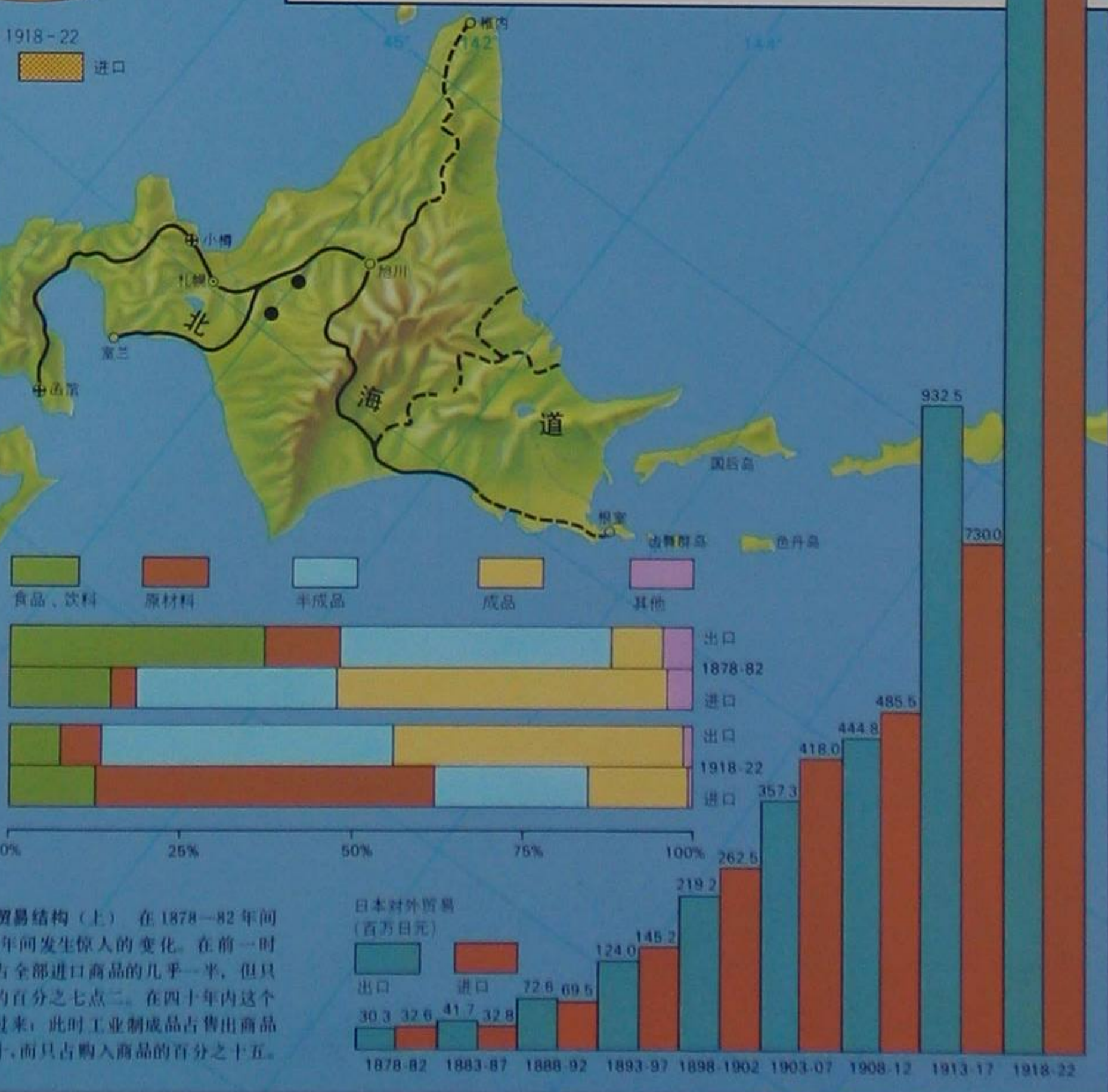
日本贸易的显著增长(下右) 进口和出口的增长以日元来表明。日元最初发行于1871年，当时与美元平价，但它的价值持续下跌，至1894年兑率稳定在二日元对一美元。它保持这个兑率到1931年，其间曾有微小变化。

日本的贸易伙伴(右) 美国于1918—22年已经成为日本的主要贸易伙伴，进口和出口大致平衡。中国作为一个主顾而不是供应者地位更加重要，印度则相反。英国对中国的支配地位还未在日本出现。



日本的贸易伙伴 1918—22

出口 进口



日本的对外贸易结构(上) 在1878—82年间和1918—22年间发生惊人的变化。在前一时期，制成品占全部进口商品的几乎一半，但只占出口商品的百分之七点二。在四十年内这个比数颠倒了过来，此时工业制成品占售出商品的百分之四十，而只占购入商品的百分之十五。



# 欧洲的殖民帝国

## 1815 - 1914

十九世纪经常被认为是欧洲扩张、或者是“帝国主义”的伟大时代，而二十世纪历史的主要内容之一就是反殖民主义的反抗，这种反抗是在亚洲和非洲人民中间爆发的。实际上，巨大的新的帝国的建立，只是发生在十九世纪最后二十五年之间的事。直到1871年，除了英国在印度和南非、俄国在西伯利亚和中亚细亚、法国在阿尔及利亚和印度支那的殖民地以外，欧洲人在亚洲和非洲的据点只限于贸易站和战略要地。在十八世纪的欧洲政治中，殖民争夺曾经是重要内容（见第194页），但是到十九世纪中期，建立帝国似乎已经失去了引诱力。从理论上说，重商主义的论点已经被亚当·斯密和曼彻斯特经济学派驳倒了。更实际的是，英国同美国和南美兴盛的贸易看来表明，政治控制对商业上的成功并不是必需的。后来担任英国首相的本杰明·迪斯雷利，在1852年曾表示过当时占统治地位的正统思

想，他说：“殖民地是挂在我们脖子上的一块磨石。”

但是，欧洲国家也不是很爽快就放弃它们占有的殖民地的。西班牙和葡萄牙在衰弱以后，丢失了它们在西半球的帝国。到1830年，它们在南美和中美的前殖民地，实际上都已经独立了（见第226页），俄国也放弃了它在北美的领土，在1867年把阿拉斯加卖给了美国。只有法国，它虽然在1815年已经失去了第一帝国的大部分土地，但是渐渐又建立了一个新的帝国，它在十九世纪的三十年代和四十年代征服了阿尔及利亚，在五十年代扩大了塞内加尔殖民地，在四十年代还占领了一些太平洋岛屿（塔希提、马克萨斯），1859年兼并了西贡。英国也很快得到新的领土，1815年的和平解决协定，使英国从荷兰人手中取得好望角和锡兰的沿海各省，从圣约翰的骑士的手中取得马耳他，从法国人手中取得毛里求斯和塞舌尔，从法国和西班牙人

手中取得一些西印度岛屿。由于担心法国的争夺，英国在十九世纪三十年代宣布对整个澳大利亚享有主权，在1840年宣布对新西兰享有主权。英国的权力在印度也继续扩展（见第234页），到1858年，英属印度和由英国保护的土邦的边界，大致上已经定了下来，直到1947年印度独立。在别的地方，英国在1819年取得新加坡，在1824年取得马六甲，在1842年取得香港，在1843年取得纳塔尔，在1846年取得拉布安，在1852年取得下缅甸，在1861年取得拉各斯，1888年取得沙捞越。其中有许多是控制海路的战略要点。英国特别对通往印度的道路敏感，因为印度是英国最有价值的海外殖民地。这种理论和实践上的明显的矛盾可以用这样的事实来解释：英国人认为，英国的繁荣和生存依靠贸易，虽然，英国人首先愿意用“影响”来保护贸易，但是他们也从来没有排除过使用直接的政治和军事干涉。

世界体系的结束（下） 在滑铁卢战争（1815年）时代，世界广大地区，欧洲人还是不知道的，成百万人民不受欧洲人影响而生活着。一个世纪以后，欧洲探险者深入到绝大部分的偏僻地区，跟着探险者而来的是传教士、商人、银行家、兵士和行政官员。非洲人和亚洲人很难抵挡欧洲高超的技术力量，许多地区落入欧洲的政治控制之下。下面的地图表示，这场运动范围是多么广泛，进行得多么彻底。较小的那张地图表明到1870年为止的情况，那张大的地图表明1870年到1914年的情况。





在十九世纪末期，爆发了新的尖锐的激烈竞争。在争夺领土、资源、市场和资本投资出路的过程中，世界陆地总数中的很大一部分，被欧洲人控制了。但是，许多值得令人注意的地区，已经被人事先宣布占领；门罗主义阻碍了欧洲人进一步进入西半球。象德国、意大利这些后来者，被迫转向非洲、太平洋和中国。英国、法国、甚至葡萄牙，重新进入竞争行列。美国在1898年的战争中占领了以前属于西班牙的土地。作为一个太平洋大国出现的日本，开始侵占朝鲜、台湾、甚至中国本土。在大的贸易国中，几乎只有荷兰满足于已有的（也是兴盛的）在东印度群岛的殖民地。在从1871年到1914年期间，法兰西帝国增加了四百万平方英里土地和将近四千七百万人口。法兰西新帝国领土主要在北非、西非和印度支那，在印度支那，法国除了获得柬埔寨、交趾支那以外，又获得了老挝和东京，法国还获得了马达加斯加和太平洋岛屿。德国在西南非洲、多哥、喀麦隆、坦噶尼喀和太平洋岛屿，建立了有一百万平方英里土地和一千四百万臣民的帝国。意大利取得了的黎波里、厄立特里亚和意属索马里，但是它没有取得阿比西尼亚。比利时的利奥波德二世使他的刚果采邑（后来成为比属刚果）得到国际承

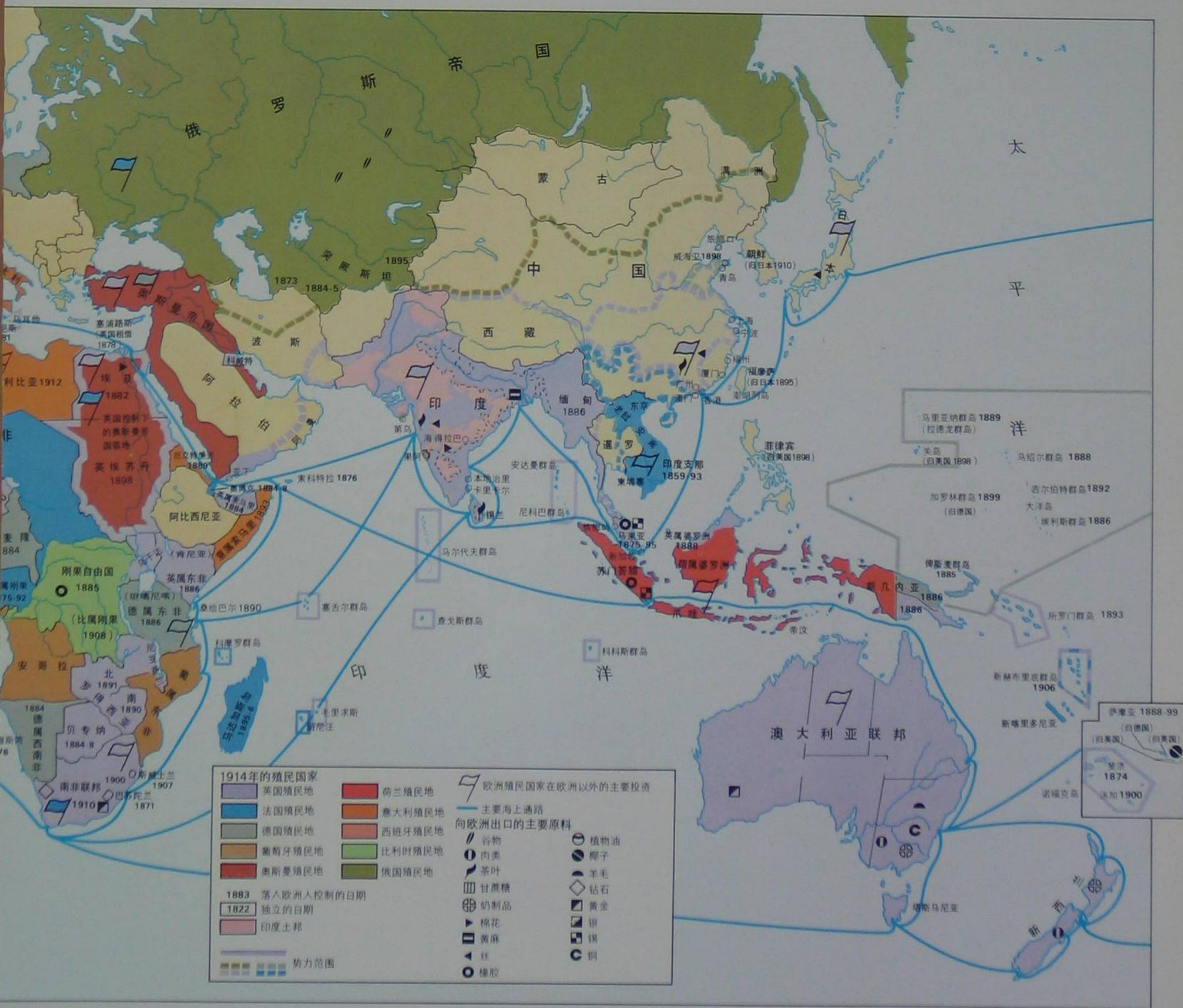
认。葡萄牙在安哥拉和莫桑比克扩展了领土。英国在非洲得到了最多的利益，它特别控制了尼日利亚、肯尼亚、乌干达、北罗得西亚、南罗得西亚、埃及和苏丹。在太平洋，英国占领了斐济、婆罗洲的一部分、新几内亚和其他岛屿。英帝国增加了八千八百万臣民，到1914年，它在世界五分之一以上的陆地面积上，对世界人口四分之一行使权力。

非洲全部被瓜分了（见第240页），中国看来也要遭到同样命运。俄国也同其他欧洲国家一起争夺势力范围，俄国在中亚和西伯利亚的大陆帝国从十九世纪六十年代起大为扩张，在1801年到1914年期间，有七百万俄国人从俄国的欧洲部分移居到俄国的亚洲部分。在中国，十九世纪末期是“争夺特权”的时代，那些主要竞争者，施展计谋在中国取得贸易利益、财政和铁路的特权。但是，中国虽然是衰弱的，但是比分散的非洲国家强大，而且中央集权，中国人不断地同西方人周旋，一直到作为分水岭的第一次世界大战。虽然英帝国在第一次世界大战后由于并入了德国的前殖民地，实际上面积是增加了，但是，随便掠夺土地，在一个由国际联盟进行想象的统治的世界上，已经不再被认为是可以接受的行为了。



印度洋(上)  
英国在1783年丧失了在美国的政治优势后，日益转向亚洲。维多利亚女王的政策十分关心印度

的防务。在占有领土的极盛时期，英国控制了从好望角到香港、从亚丁到阿得雷德的印度洋所有海路。





# 美国兴起为世界强国

## 1867-1917



2 巴拿马运河区(上) 根据1903年与巴拿马订立的条约,美国永久租借运河区,而且“就象拥有主权”一样占有它。这种相互矛盾的辞句,引起了没完没了的争执。运河区有十英里宽,它不象苏伊士运河那样,而是被有水闸的运河分为两半。

美国在1867年出现在世界舞台上,德国在1870年尾随其后。这两个大国在改变现代世界的活动中,都发挥了决定性的影响。在1917年,美国站在英国和法国一边参加了战争,给德国带来决定性的失败,从而使自己成为世界最大的国家。

从1867年到1917年的过去半个世纪,是国际间剧烈敌对的时期,美国利用这个时机大得其利。从十八世纪以来,美国就显示出了它的野心,只是因为北部和南部各州之间的不和,这种不和以1861年到1865年的南北战争达到了顶点,才使美国的扩张放慢以至停顿下来。当前进运动恢复以后,工业主义以及后来的金融资本主义,显示为强有力的因素,添加在早期形式的帝国活动上,这种早期形式是偏重在商业和领土方面的。这个新帝国主义,在1898年对西班牙的战争中崭露头角。这一年是美国涉足国际政治的一个分水岭。同时,它利用这次战争加强了海军,占领了战略据点,为树立自己在加勒比海和太平洋的霸权作准备。

重新开始这个新的前进运动的第一步,是在1867年合并阿拉斯加,这是与俄国的一次交易的结果。对美国人来说,阿拉斯加既是去加

3 阿拉斯加边界争议(下) 1897年突然涌向克朗代克 Klondike 产金地,使这次争议几乎达到沸点。加拿大害怕失去西北部。在一个带有政治色彩的特别法庭上,在正反两方面票数相等的情况下,一个英国法官投了决定性的一票,对边界作出了有利于美国的判决(1903)。



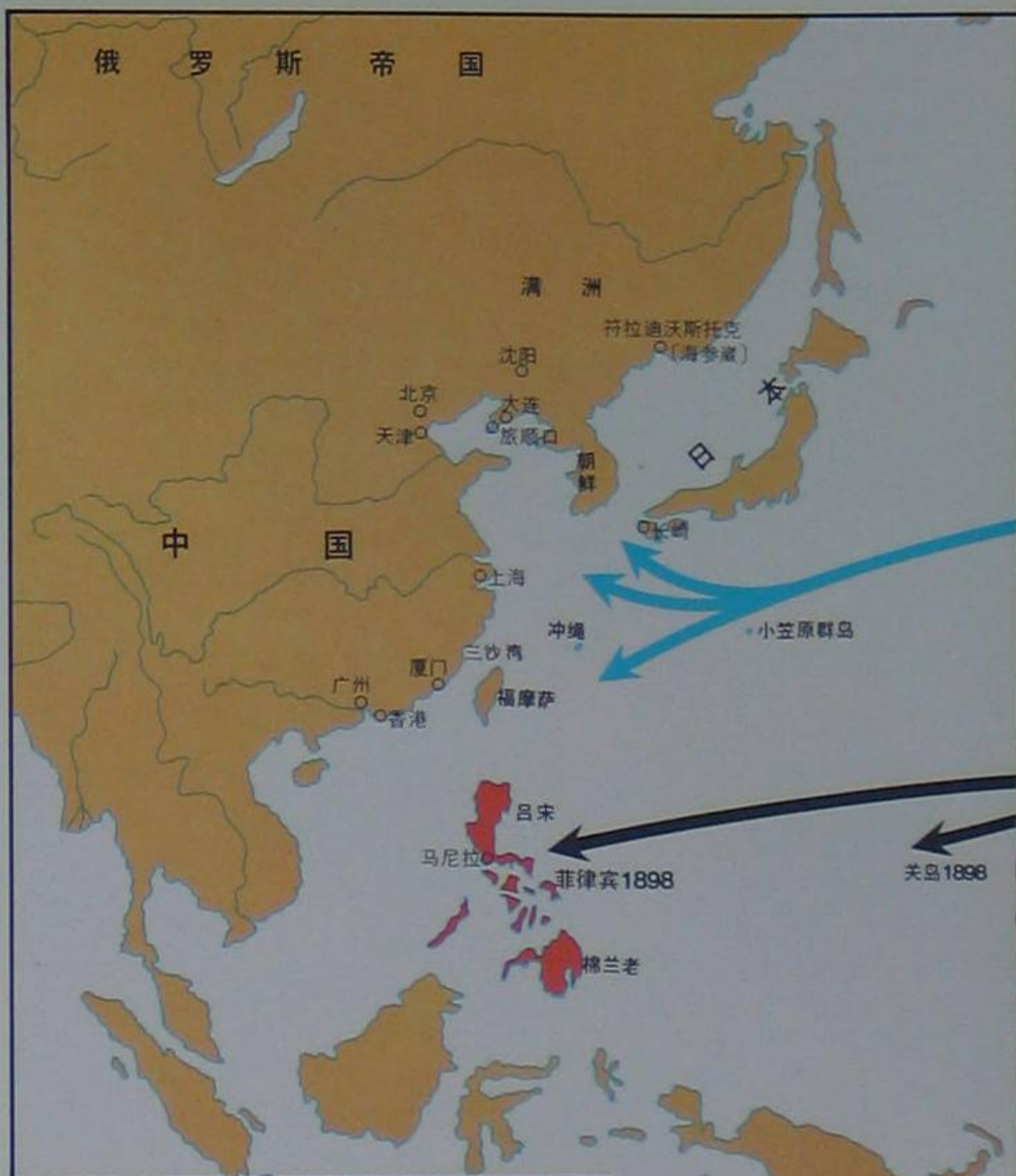
拿大的后门,又是“指向亚洲的手指”。许多美国人认为,加拿大处在这种包围之中,将会被迫加入美利坚联邦,从而实现一个大陆范围的帝国的梦想。但是,加拿大人使这一幻梦破灭。首先,加拿大人在1867年建立联邦;之后,在1869年从哈得孙湾公司购得鲁珀特地。最后,他们分别在1870年和1871年把马尼托巴和不列颠哥伦比亚吸引到新自治领中,从而顿挫了美国北进的锋芒。起源于南北战争的美英紧张关系,通过1871年的华盛顿条约得到了缓和。

阿留申群岛伸向日本、阿拉斯加,是通向东北亚的天然桥梁。可是,从十九世纪中叶以来,夏威夷是通向东方的主要中转站。由于美英法三国的对立关系,使得美国与这个土著王国处于一种捉摸不定的状态。但是美国在1867年兼并中途岛后,它就着了英法的先鞭。1875年订立的一项商业条约,使夏威夷实际上成了美国的保护国。1887年,美国又获得珍珠港作为一个加煤站和未来的海军基地。1893年是兼并的最后阶段,一批蔗糖种植园主和檀香山的商人,在美国官方帮助下,推翻了夏威夷的土著王朝,建立了一个共和国。1898年与西班牙爆发战争,获得了正式兼并夏威夷的口实。1899年兼并了威克岛。稍早一点,1878年,美国在萨摩亚群岛的图图伊拉建立一个据点。英国和德国也在萨摩亚群岛拥有利益。三国间摩擦的结果,在1899年订立了分割萨摩亚群岛的协定,但是德国的一份在1914年丧失给了新西兰。

美国在美西战争中在太平洋中获得的主要果实是菲律宾群岛和关岛,这些是在1898年和约中西班牙正式割让的。美国现在有了它通往中国的“垫脚石”。中国早已是国际投资的激烈竞争场所(见第232页)。美国银行家和企业家,在政府支持下,期望大展鸿图。他们期待在当时流行的术语“门户开放”的保证下,得到它所提供的在中国的无穷机会。1900年秘密租借台湾对面的福建省三沙湾之举,终于流产。但是,美国决定在争夺中国权益中胜过欧洲国家。它的注意力集中在满洲。鼓吹者如美国驻沈阳总领事卫纳·司戴德 Willard Straight,把满洲看作是美国的“新西部”,他主张把美国所有并为美国所管理的铁路遍布满洲全境。这些如意算盘遭到俄国和日本的反对。这两国分别根据1907年和1910年的条约,实际上已经把满洲瓜分了。

美国另一个进行扩张的主要地区是墨西哥和加勒比海。美国在1846到1848年间从墨西哥手中夺取了得克萨斯、新墨西哥和加利福尼亚等省。

土地、矿业和石油公司,在1880年后,渗透墨西哥全境,与欧洲利益集团相竞争。但是他们的渗透活动,被1911年的革命所抑制,这次革命预示了国有化的广泛纲领。威尔逊总统重演了两次武装干涉,1914年派占领军到维拉克鲁斯,1916年派遣一支惩罚性远征军跨过格兰德河。但是这些行动激起了墨西哥人的反抗,并且帮助了一件德国阴谋活动的发端,这个阴谋在1917年达到成熟阶段。与此同时,1898年与西班牙的战争,导致对波多黎各的征服,并且在1903年使古巴沦为被保护国地位。另一个对加勒比地区深感兴趣的英国,承认变化了的形势,在1901年海-潘斯福特 Hay-Pa-



uncelote 条约中,给了美国放手行事的权力。紧跟这个协议之后的是修筑巴拿马运河(在1914年通航),这条运河是处于美国独家所有和控制下的。

这一霸权的理论基础是门罗宣言。甚至当它1823年问世之初,就含有把拉丁美洲当作美国的势力范围的意图。不过,随着南北战争的爆发(1861年),扩张主义的野心暂告放弃,尽管门罗宣言决未被忘怀。法国在1862-1867年曾想在墨西哥建立一个傀儡帝国,这一企图向美国提出了一个新的挑战。在实际上,苏伊士运河的建造师斐迪南·德莱塞普斯 Ferdinand de Lesseps,开始着手建造一条横跨巴拿马的运河,这引起了美国更进一步的反对。海斯 Hayes 总统在1879年所说,象这样的运河,必须认为它“在实际上是美国海岸线的一部分”。

在涉及委内瑞拉的边界问题而与英国发生的一起争端中,1895年,美国通过它的国务卿奥尔尼 Olney 宣布它自己“实际上享有本大陆的主权”,英国就不再争论了。哥伦比亚坚决不肯屈从美国横跨巴拿马修筑运河的要求,导致了一场要求巴拿马强行从哥伦比亚分离出来的叛乱。美国立即保障巴拿马的“独立”,条件是成为它的保护国。对加勒比地区进行统治的这个时期,在遭到异议的情况下,一直持续到大约1945年。墨西哥的抗拒,在1934-1938年期间,强硬到了公开的反抗,美国的战术不得不转变为对南美一些大国采取抚慰态度,还进行了紧张的外交活动,以抵销纳粹德国的活动。对加勒比共和国事务不时发生的干涉,变成暗地里或间接进行。门罗主义在表面上转变为“睦邻”政策。为了使拉丁美洲相信美国的好意,接着就出现了斗智。可是,很显然,新的力量在起作用,门罗主义进一步失去它原来的锋芒了。



一个美国人的观点(上) 1898年《纽约日报》刊载一幅漫画,在一个美国人眼中,沙姆大叔和约翰牛谁更重要,一望可知。伦敦《泰晤士报》指出,在美国对西班牙作战获得压倒胜利之后,美国从此将在世界事务中扮演一个突出的角色。








# 对殖民的反抗

## 1881 - 1917



杀猪宰羊（上） 这一幅在十九世纪九十年代流行的中国木刻，形象地描述殖民地和半殖民地反对西方情绪的尖锐程度。猪是基督，羊是基督教徒，这是1900年义和团起事以后的情绪，但是它在世界的其他许多地方得到了响应。

从1881年法国占领突尼斯和1882年英国占领埃及开始的“新殖民主义”，在整个亚洲和非洲激起反对殖民的反抗，这一反抗的广阔范围、激烈程度和它的意义，过去都没有得到充分的估价。在突尼斯，法国的入侵引起大规模的伊斯兰教徒的暴动，接着还在突尼斯南部发生间歇性的战争；在埃及，英国人面临的是阿拉比帕夏 Arabi Pasha 领导的民族奋起。不论是在非洲还是在亚洲，独立都不是自行放弃的。意大利人1896年在阿多瓦被阿比西尼亚人决定性地打败了。在安南，皇帝咸宜在1883年进入山区，一直到1888年还在抵抗法国的占领。在苏丹，英国人在同马赫迪 Mahdi 和他的继任者哈里发 Khalifa 的作战中，接连遭到失败，在1885年，连戈登将军统率的喀土穆警卫队也被消灭。俄国在从1834年到1859年期间在高加索受到“正义的统治者和异教徒的破坏者”沙米尔 Shamil 的激烈反抗，在俄国侵入中亚细亚的时候，就进一步遇到穆斯林的抵抗。在1898年美国占领菲律宾的时候，美国人也发现，他们已经卷入一场同埃米略·阿吉纳尔多 Emilio Aguinaldo 领导的民族主义力量的花费浩大的战争，这场战争使美国人死伤七千人，并且一直进行到1902年。

即使是在占领以后，欧洲国家仍旧面临几

乎是连续不断的动乱。阿吉纳尔多被美国俘获以后，棉兰老的摩洛人继续在菲律宾抵抗。在印度支那，在咸宜皇帝1888年被法国人俘获后，“黑旗军”也坚持斗争，到1895年以后，出现了名叫第探 De Tham 的新领袖，他一直到1913年还在抵抗法国人。在非洲，英国人也遇到阿散蒂、马塔贝莱、祖鲁和非洲其他部落的激烈的抵抗，暴虐的德国人的统治，1904年和1905年在西南非洲和坦噶尼喀引起了赫雷罗 Herero 和马吉马吉 Maji-Maji 的大造反。

这类抵抗活动中有许多是愤怒、仇视外国人和失望情绪的消极的爆发，这些抵抗活动也是保守的和落后的，带着强烈的传统主义和宗教偏见。在埃及和北非，象阿富汗 Afghani 和穆罕默德·阿卜杜 Mohammed Abduh 都主张复兴伊斯兰教，驱逐异教徒。在1881年到1898年期间有效地控制了苏丹的马赫迪运动，是穆斯林的抗议运动，目标既对埃及人也对欧洲人。印度的印度教和中国的儒教，也起类似的煽动抵抗的作用。但是，这种保守的、传统主义的对欧洲人的反抗，由于殖民国家的巨大的军事优势，很少有成功的希望，在各地地方，随着这类消极反抗而来的还有更积极的反应，特别是在土耳其、埃及、中国和印度这些西方的



1 亚洲的反抗 在亚洲，反抗欧洲殖民制度有两种形式。在殖民地地区，例如在法属印度支那和在荷属东印度，当地人民拿起武器，为独立而斗争。在一些大的亚洲帝国，例如在领土统一受到威胁的奥斯曼帝国和中国，欧洲人干涉的结果是爆发反对统治的王朝的革命和开始现代化，争取在较平等的地位上同西方抗衡。

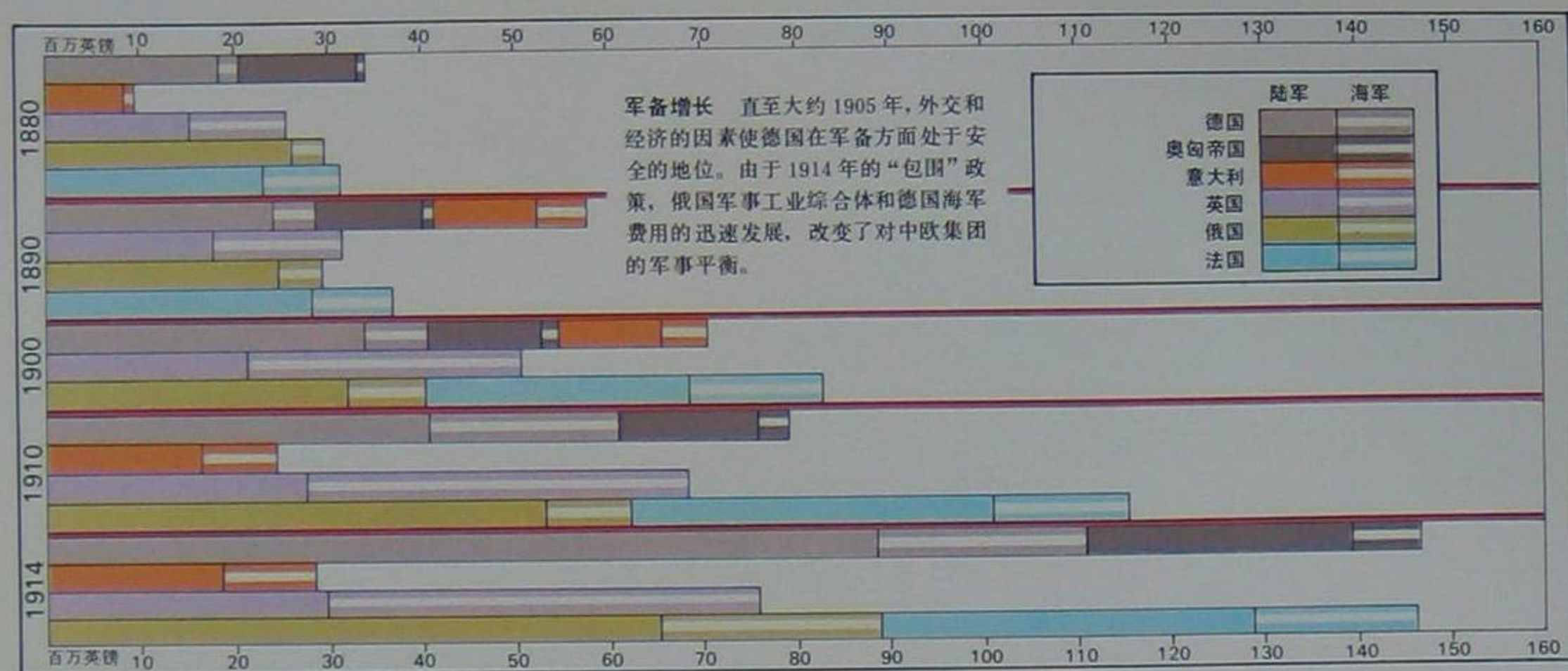






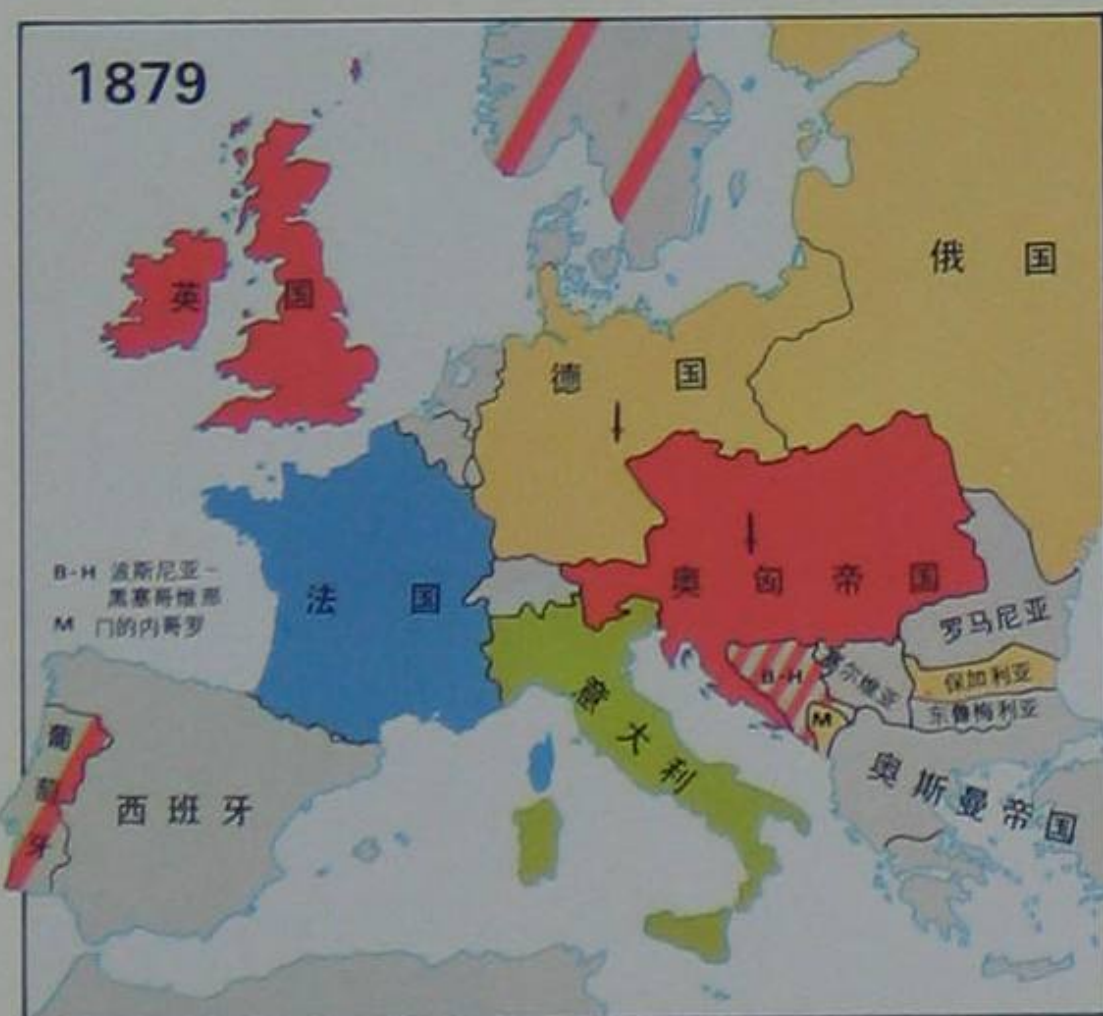
# 欧洲的争夺和联盟

## 1878 - 1914

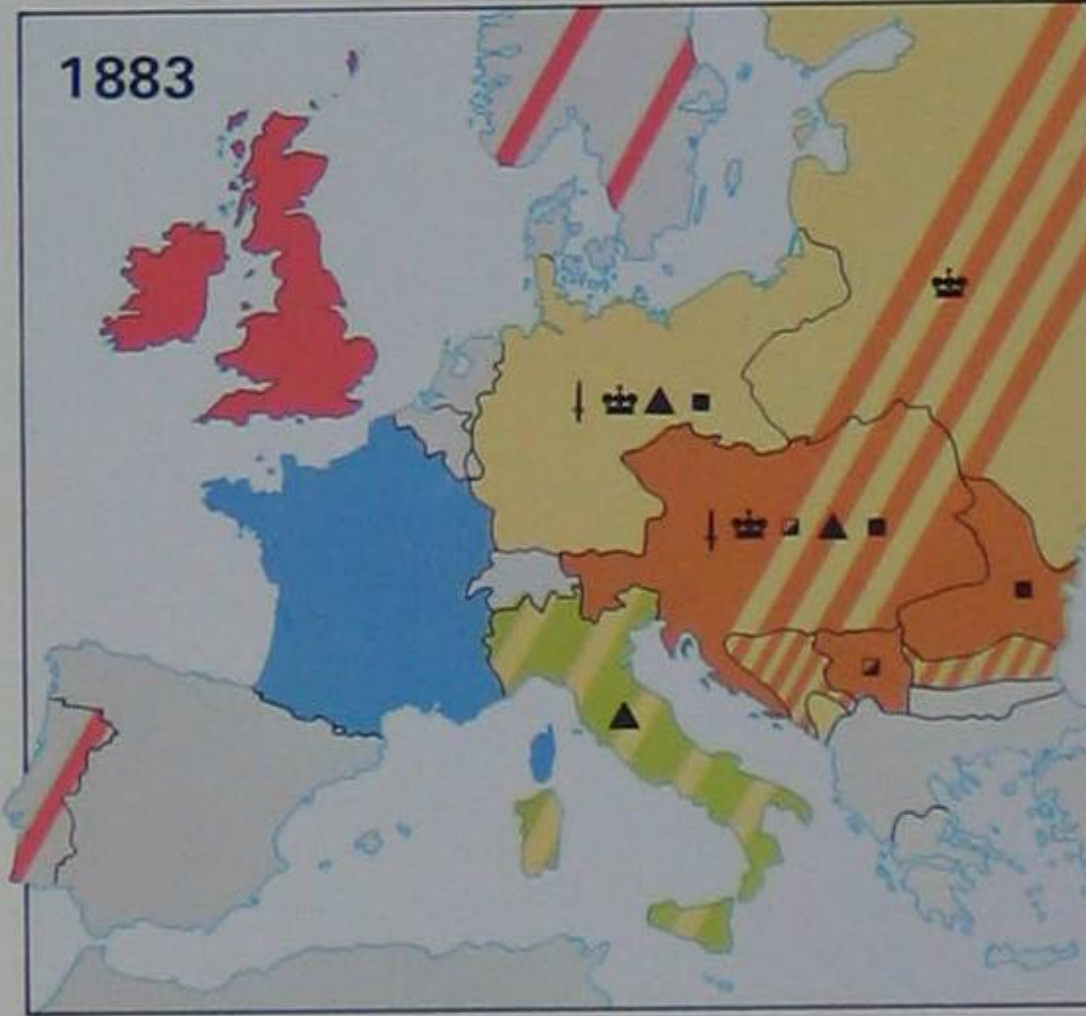


1a 二元联盟: 1879 年 10 月 (下) 德国认识到,它不能允许奥匈帝国屈服于俄国的进攻之下,但是,德国作为一个正在镇压波兰民族主义的军事-贵族统治的农业国,同俄国仍有着比同其他任何大国为多的共同点。俾斯麦同情俄国为巩固在保加利亚的地位而进行的努力,而且,为了嘲笑奥匈帝国想寻求英国、意大利和德国的支持以反对俄国的企图,他甚至想使德国担当俄国盟友的新角色,以迫使奥匈帝国合作。

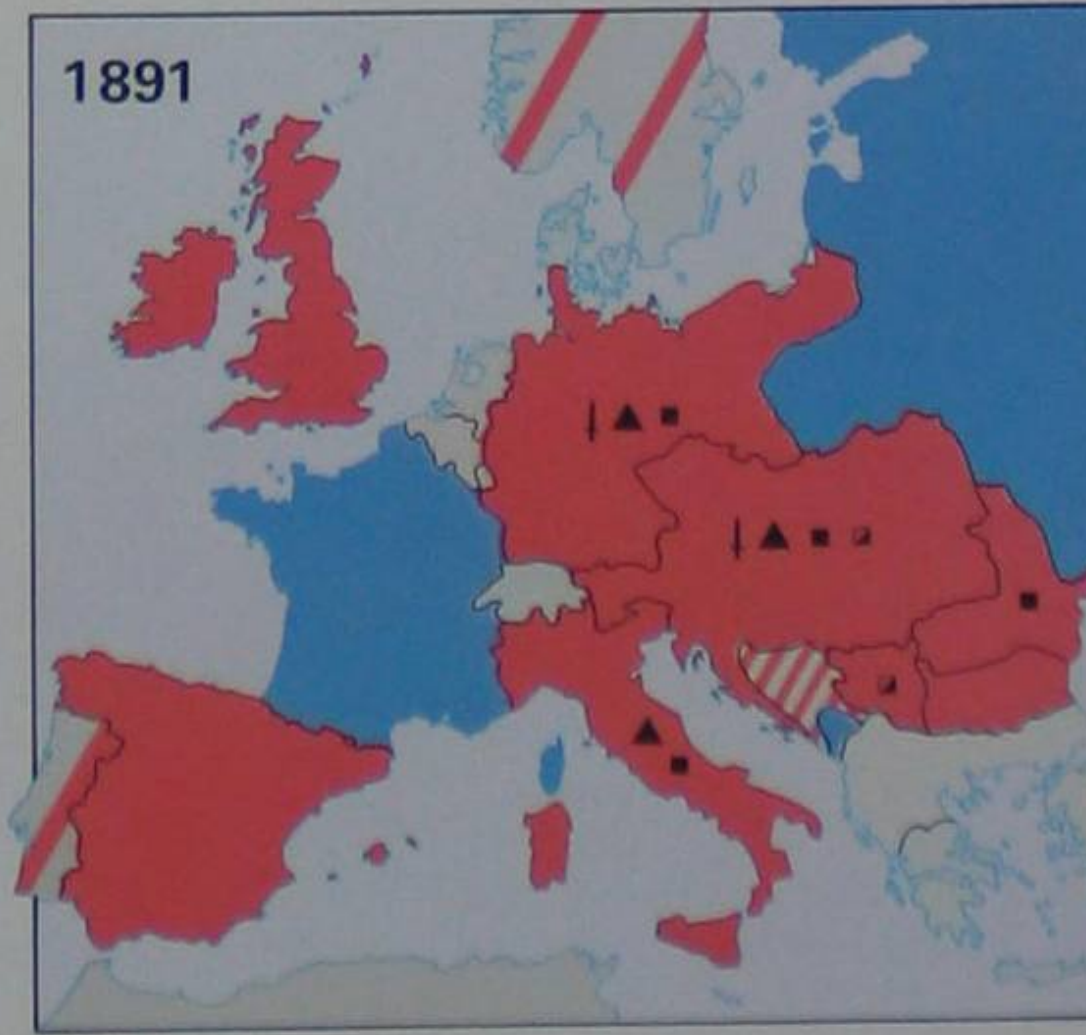
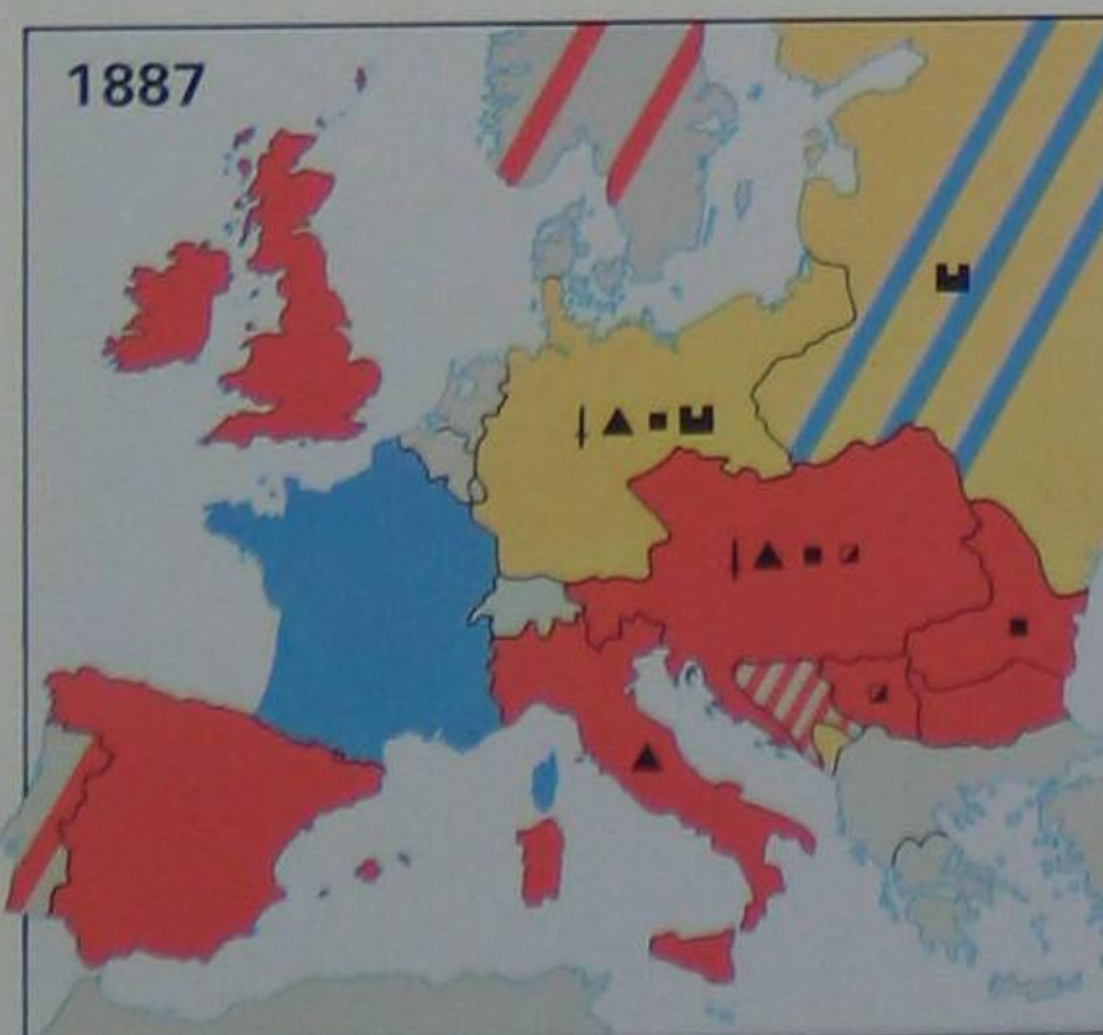
1b 俾斯麦体系的全盛期: 1883 年 (下) 在格拉德斯通那里碰壁的奥匈帝国,回过来同德国和俄国在“三帝同盟”(1881 年)中合作。但是,奥匈帝国又通过“三国同盟”(1882 年)而得到安全保证,这个同盟保证意大利在奥匈帝国同俄国发生战争时中立;同时,奥匈帝国同塞尔维亚和罗马尼亚的王朝之间的同盟,减少了俄国利用塞、罗的民族统一主义来反对奥匈帝国的危险。“三国同盟”对德国的意义更大,因为这个同盟规定,在法国进攻德国时意大利要提供援助。



1c “地中海协约”: 1887 年 (下) “三帝同盟”留下了 1885 年保加利亚同东鲁梅利亚合并的危机,但是,奥地利和俄国对保加利亚的争夺 (1886-1887 年) 破坏了合并。俾斯麦在再保证条约中,曾向俄国人保证德国继续支持俄国,但是英国、意大利和奥匈帝国 (西班牙在 5 月也参加了) 之间 1887 年 2-3 月和 12 月缔结了地中海协定,这个协定是为了对抗法国和俄国的可能的对地中海和海峡地区的计划,它消除了俄国对保加利亚的影响。



1d 德国的“新路线”: 1891 年 (下) 意大利在 1888 年加入了奥-德-罗马尼亚同盟,在从 1889 年到 1894 年期间,换了新皇帝和新首相的德国,转而支持“地中海协约”。早在 1890 年俾斯麦下台以后再保证条约不起作用以前,由于 1887 年以后在关税和借款问题上的争执,俄德关系急剧恶化。法国迅速同俄国接近,最初的一系列借款是在 1888 年达成的,1894 年,两国签订了军事协定。



在从 1871 年到 1914 年这些年中,欧洲的国家体系达到了极点。大国在欧洲以外的世界建立了控制,这种控制的范围的广阔,是以前和以后都没有的。在欧洲本身,大国在多面的外交联盟和同盟的体系中寻求安全。虽然经常使用战争威胁,但是在这一体系还处于灵活的情况下,这一体系使各敌对的竞争者之间,进行和平的调整。

在十二年中进行的四次战争解决了意大利和德国的问题,修改了从丹麦到西西里的欧洲地图;在 1871 年以后的四十年中,大国之间没有进行过战争。虽然,民族统一主义和民族主义的不满情绪继续使大国困恼,但是领土问题在大多数国家的政府中,已经不再是一个问题。

在大国中,只有法国不能对新的德意志帝国的兴起采取和解态度。因为德国把法国的欧洲盟主的地位抢走了。这比 1871 年割让阿尔萨斯和洛林更成为法德疏远的根本原因。法德疏远是在从 1871 年到 1914 年武装和平期间大国不断变化的联盟中固定不变的因素,但是这一因素也不构成对和平的威胁。法国无法同在十九世纪末已经发展成为世界上最强大的军事-工业大国德国挑战,在这一时期的前一半年代,法国甚至找不到一个在外交上可以平衡德国力量的盟国。

欧洲其他五个大国都接受了 1871 年建立的均势被改变的局面。不论是奥匈帝国还是俄国,都不肯支持法国,因为这三个东欧的帝国,由于共同的保守的意识形态而联合起来,它们合作反对它们已经在 1871 年巴黎公社中看出来的无产阶级革命的威胁,反对 1889 年以后第二国际的活动,还反对由于工业化发展而引起的社会民主的发展。在 1882 年,甚至意大利政府也加入了保守阵营,坚决限制对依然在哈布斯堡统治下受苦的意大利人进行民族统一主义宣传。法国在各地都得不到支持。到十九世纪八十年代,经济、社会、政治和战略因素的变化,使欧洲大国 (奥地利除外) 在欧洲以外加强“帝国主义”活动。关于突尼斯 (1881 年) 和埃及 (1882 年) 的争端,使法国不仅同意大利的关系,而且还有同英国的关系,也变得同它同德国的关系那样冷淡。最后,霍亨索伦和罗曼诺夫王朝之间的联系和镇压波兰民族主义的共同利益,在俄德关系中还有许多份量。所有这些情况,使德国在 1871 年以后的二十年中,成功地使大多数欧洲国家相信它的保守的和和平的意图,而法国则安然处于孤立状态。

奥匈帝国和俄国在东南欧的利益的潜在的冲突,较法德疏远这一问题容易解决一些,但是也是经常出现的,有时候更同法德关系密切

- ↑ 奥-德同盟 1879-1918 年
  - ☐ 三帝同盟 1881-87 年
  - ◻ 奥地利-塞尔维亚同盟 1881-95 年
  - ▲ 三国同盟 1882-1915 年
  - 奥地利-德国-罗马尼亚同盟 1883-1916 年
  - 再保证条约 1887-90 年
  - 法-俄同盟 1894-1917 年
  - ◆ 俄国-保加利亚军事协定 1902-13 年
- 条状、类似和相同的颜色,表示彼此利益的协调和共同性



有关。在东南欧，施政不善和反叛的民族主义，使奥斯曼帝国面临被瓦解的危险（见第214页）。对俄国人来说，重要的是，必须保证不让其他大国得到可以控制君士坦丁堡海峡的阵地，俄国谷物出口贸易中有许多要通过这一海峡，而俄国的经济和它的大国地位，都依靠谷物出口。因此，俄国的基本目标是防御性的；但是它的战术却是多种多样的，从试图支持和影响奥斯曼政府到帮助它的信基督教的臣民反对奥斯曼政府，以建立一系列驯服的卫星国来代替奥斯曼政府。

在奥匈帝国看来，俄国想以扩展它在奥斯曼帝国中的影响来保证安全这种努力，是危险的，具有进攻性的，既威胁了奥匈帝国在巴尔干的殖民地市场，也会导致哈布斯堡王朝被一群俄国保护下的民族统一主义国家包围。但是，在这一时期的大部分时间里，奥地利人能够同沙皇政府达成保守性的谅解，来对付俄国和奥斯曼帝国中革命的民族主义。但是，当这些协议破裂的时候（1878、1886、1908年），奥匈帝国就采用试图在巴尔干国家中建立自己的经济和外交控制和建立反对俄国的集团等办法。

奥匈帝国这种政策，通常可以得到英国的支持。因为在英国，很多人认为，俄国在奥斯曼帝国的利益，对英国从陆上和经过苏伊士运河到印度去的通道，是一个威胁，而在英国人看来，这些通道已经由于俄国对波斯和阿富汗的扩张而受到威胁了。在1907年缔结英俄协定消除英国人这些担心以前，英国和俄国在近东、中亚和十九世纪九十年代在中国的争夺，或许就是这个岛屿帝国和大陆大国之间外交关系的主要决定因素。1887年到1897年反对俄国（和法国）的英意奥三国联盟，正如索尔兹伯里对维多利亚女王所说的：“是我们具有议会特性的制度所能允许的最紧密的联盟”。

在十九世纪九十年代早期，甚至德国也支持上述组合。早在1887年，俾斯麦就针对俄国谷物出口，增加关税，以保护普鲁士土地主的经济利益。俾斯麦还制止俄国在柏林股票市场上借款用于潜在的威胁性军备和战略铁路。而当法国让俄国利用巴黎股票市场时，1894年法俄同盟的基础就奠定了。德国人在1895年以后想用远东同俄国合作来拆散这一同盟的企图只有部分达到目的，但是俄国在这一时期集中注意于它在远东的利益，这至少使奥地利人在1897年能够重建保守的联盟。到十九世纪九十年代末期，欧洲大国有三个集团，这就是：英帝国、它的主要对手法俄同盟、三国（德国-奥匈帝国-意大利）同盟。这种不稳定的平衡，可以进行无休止的外交活动，因此，它也可能有助于保持和平。

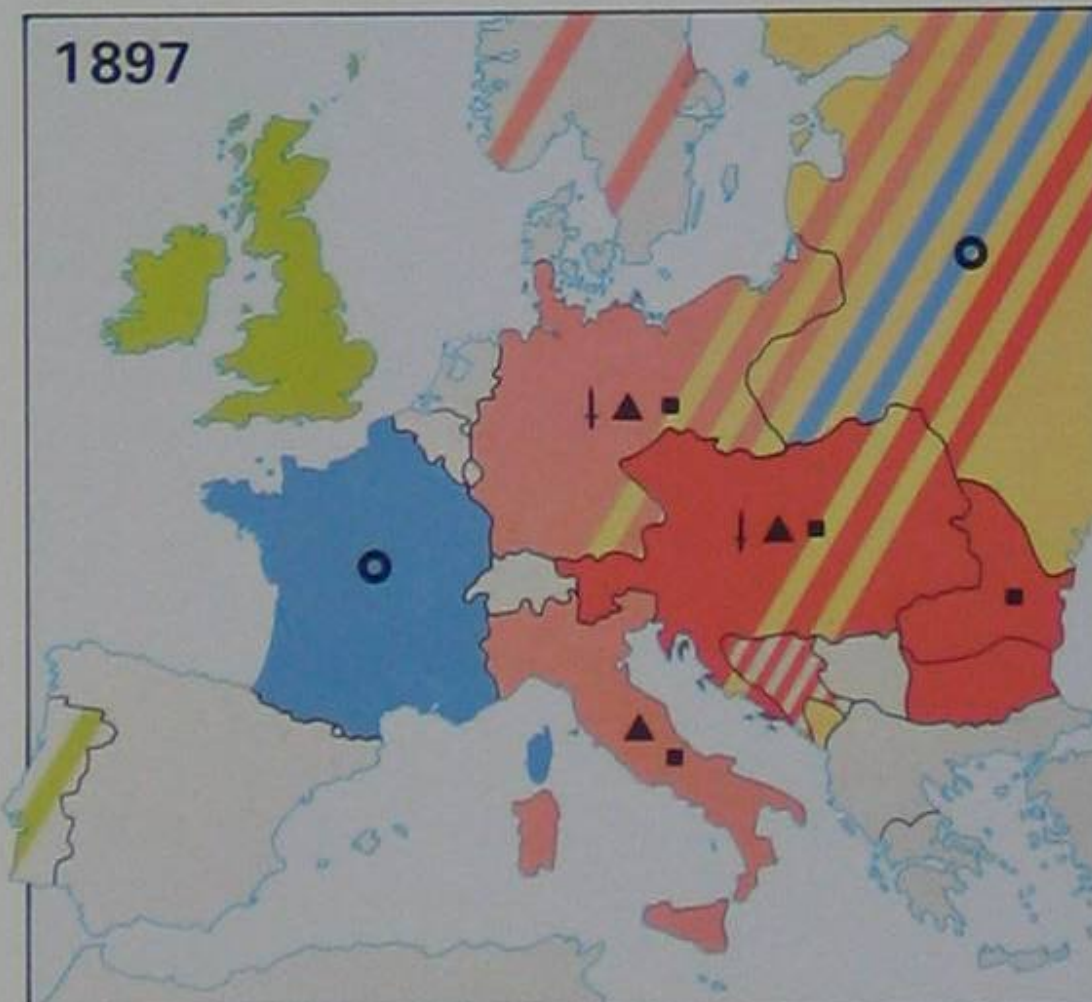
联盟危险地简化成为两极体系，是从德国发展“世界政策”而开始的，德国这一政策是对当时的三个帝国的挑战，特别使英国人意识到的一点是，德国想统治欧洲大陆。到1907年，英国已经消除了同法国和俄国的分歧，并且同它们一起在一个三国协约中联合起来，以牵制——或者，在柏林看来是包围——德国。到1914年，德国人和他们的奥地利盟友严重地关切这一包围，特别是在巴尔干，这是欧洲的一个边界问题仍然是爆炸性问题的地区。当奥匈帝国在1908年兼并波斯尼亚和黑塞哥维那的时候，奥俄协约破裂了；1912年和1913年的巴尔干战争，使土耳其的欧洲部分成为心怀不满相互矛盾的巴尔干国家的综合体，这些都造成了非常不稳定的形势。而当1914年，看来似乎是塞尔维亚的野心再次使问题爆发的时候，维也纳决定，现在就是时机，否则时机就永远不会再有了。担心被包围的柏林，决定对维也纳作远远超过1879年防御性同盟条文的支持。爆发第一次世界大战的导火线已经点着了。



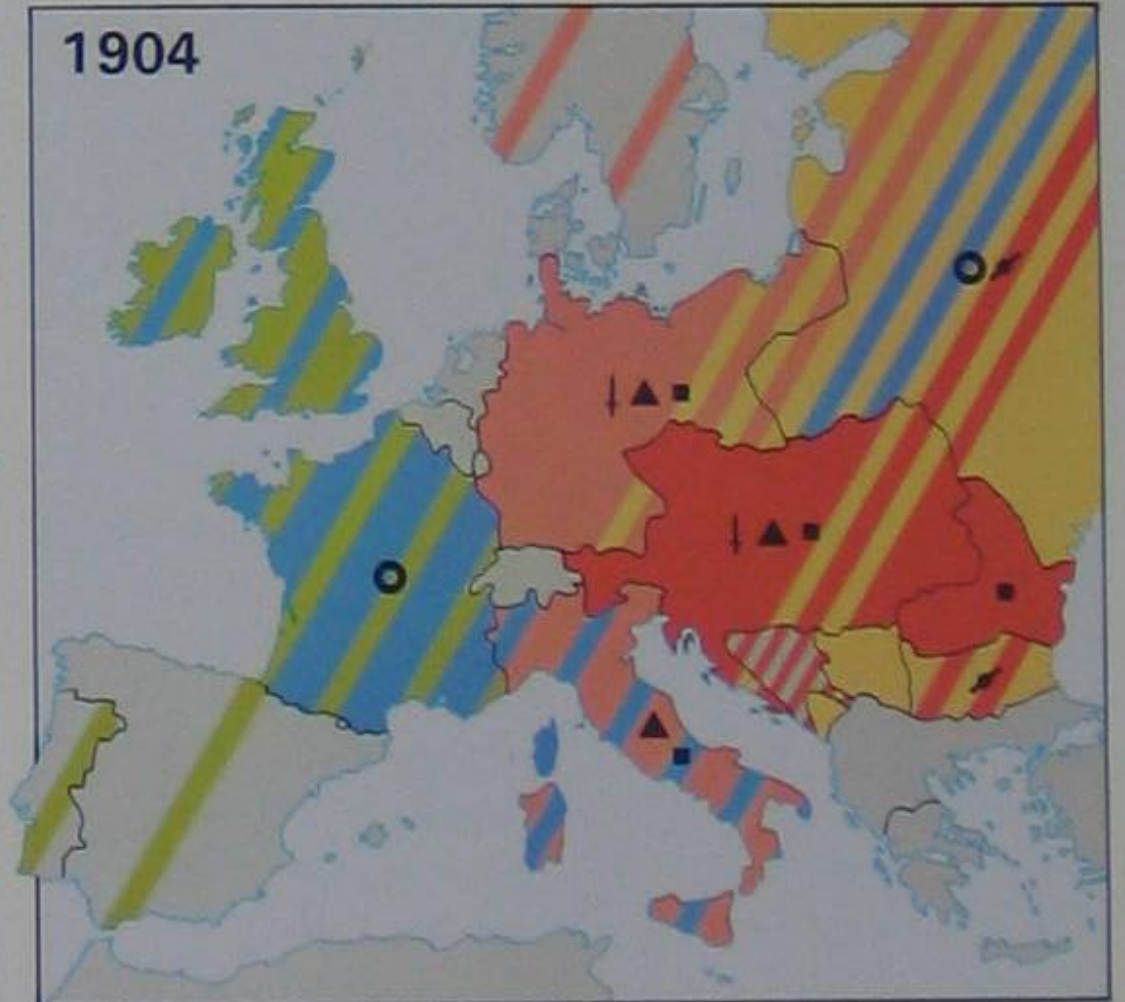
2 在摩洛哥的均势 通过同意大利、英国和西班牙签订的协定（1902—1904年），法国准备扩展在摩洛哥的势力。德国在1905年到1912年期间反对法国进入摩洛哥的活动，对鼓励英国政府加强与法国的联系以防止德国打破欧洲力量平衡，起了重要作用。

1e 奥俄协约：1897年（下） 现在，德国放弃“新路线”了，不再在巴尔干支持奥匈帝国，而在远东同俄国和法国合作。亚美尼亚大屠杀以后，英国不愿再保证帮助土耳其苏丹作战。奥匈帝国由于内部斗争的困扰和它在巴尔干的盟国处于衰败之中，同俄国达成协议，把巴尔干问题“冻结”起来（1897年）。由于俄国同保加利亚签订了军事协定（1902年），塞尔维亚在1903年发生了民族主义军官的政变，俄国在保加利亚和塞尔维亚的地位都得到改善。

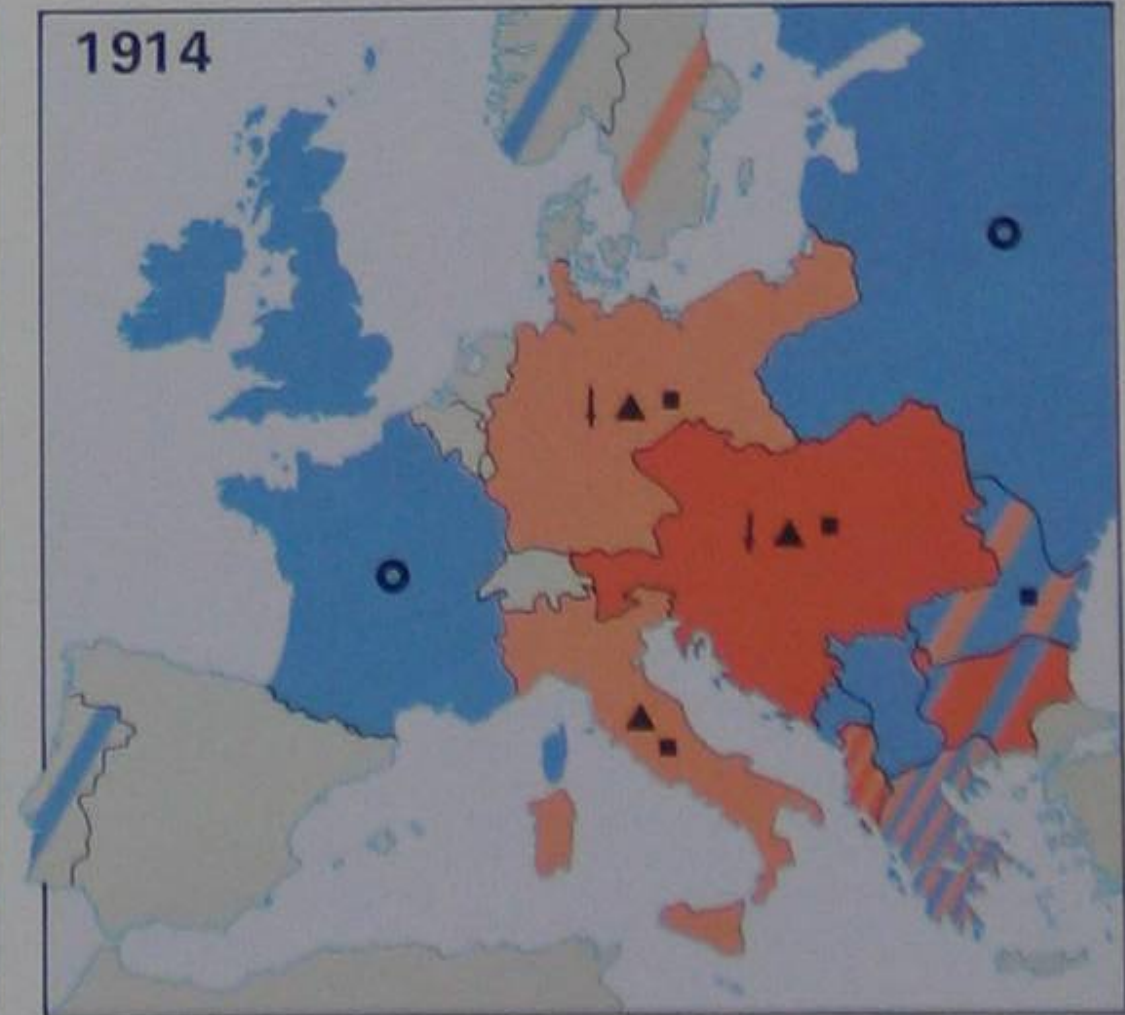
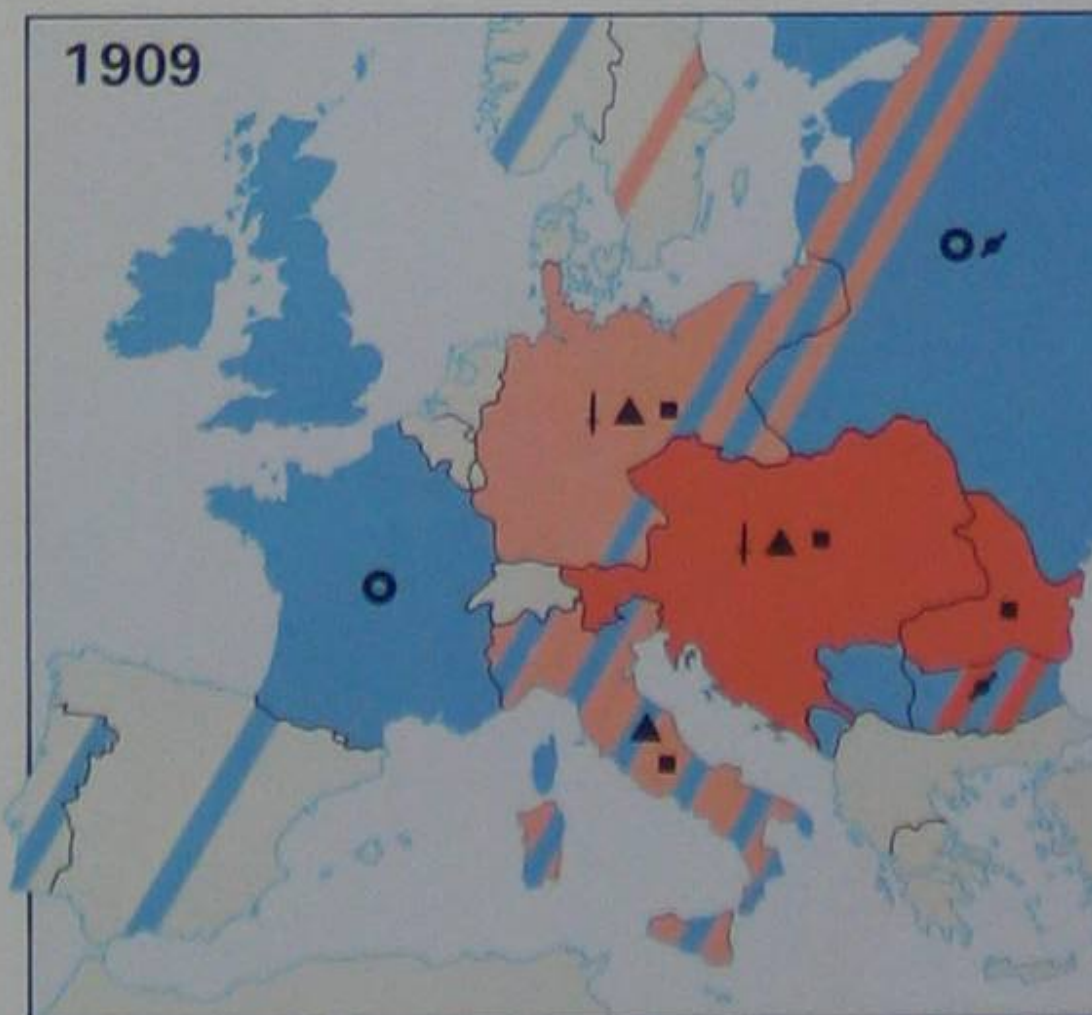
1f 英法协约：1904年（下） 到1902年，部分原因是为了削弱“三国同盟”，法国解决了同意大利的争吵了二十年的争端；在1904年，它又同英国就埃及和摩洛哥问题达成了协议。同时，俄国和奥匈帝国发展了两国的协约。德国想利用俄国在日本问题上的困境以重新建立同圣彼得堡的正常联系，威胁法国不要执行最近同英国达成的协议，但是德国的笨拙的努力都失败了。英法间的联系更加强了，俄国在1907年解决了同英国的关于欧洲问题的一些争执。



1g 波斯尼亚危机以后的欧洲：1909年（下） 在1905—1906年和1911年的两次摩洛哥危机期间，由于海军问题而复杂化的英德关系降低到最低点。俄国同奥匈帝国之间关于奥地利-塞尔维亚的“猪战”（1906—1911年），包围塞尔维亚的铁路计划、兼并波斯尼亚和黑塞哥维那等问题的争执，使两国在1897年的协约关系终止，并使俄德关系紧张（虽然1910年11月在波茨坦达成的关于波斯和巴格达铁路的协定表明，德国同“圣彼得堡的联络线路”还没有断）。



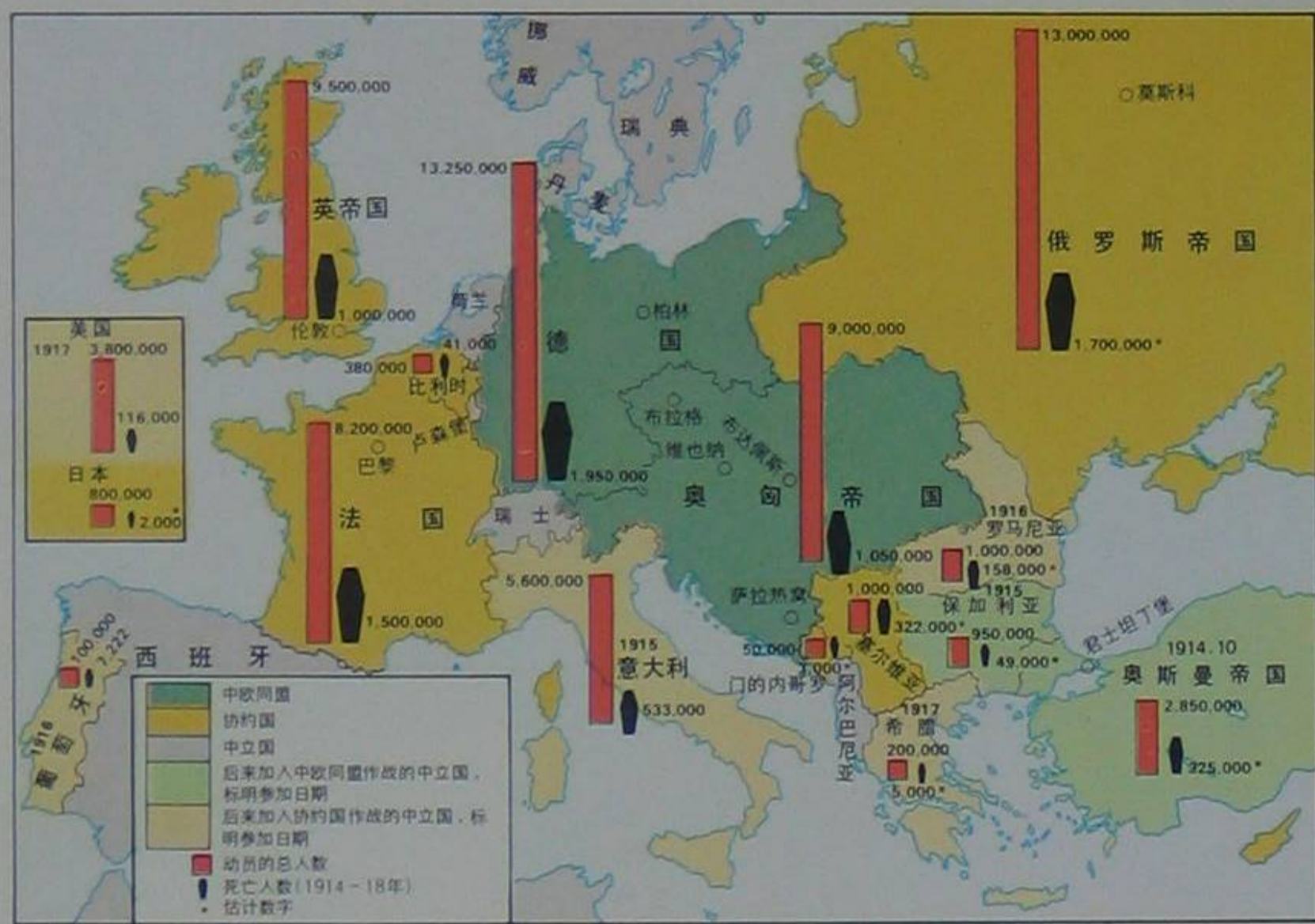
1h 大战前夕的欧洲：1914年（下） 在1911—1914年期间，“三国同盟”和“三国协约”两个阵线固定了，“三国协约”对意大利的黎波里和阿尔巴尼亚的野心采取不妥协态度，这使意大利重建了同它的盟国的联系。在1912—1913年，当俄国支持的“巴尔干联盟”把土耳其赶出欧洲的时候，奥匈帝国警惕地注意形势发展。奥地利-罗马尼亚同盟已经成为空文。虽然英德两国在巴尔干和殖民地问题上合作的预兆，但是俄德关系迅速恶化。





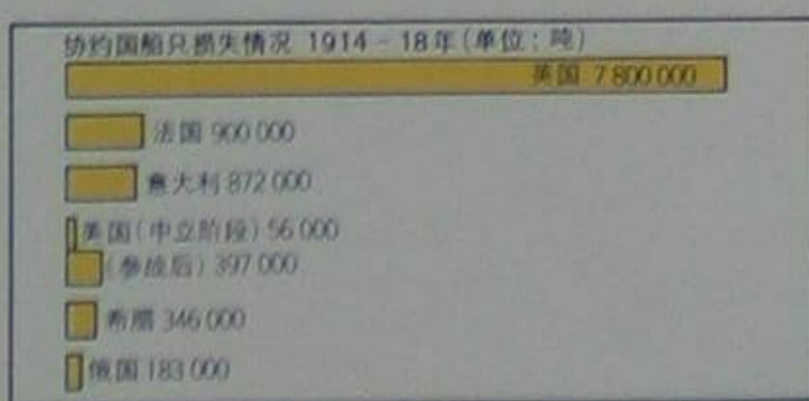
# 第一次世界大战

## 1914 - 1918



1914年8月开始的战争，当时称为“大战”，后人称为“第一次世界大战”，它标志着一个历史时期的结束和另一个历史时期的开始。这次战争开始是欧洲战争，而到1917年，发展成世界战争，这样，便从欧洲统治时期过渡到全球政治时期。触发战争的火花，是奥地利王储弗朗茨·斐迪南大公于1914年6月28日被波斯尼亚恐怖分子在萨拉热窝刺杀。在接踵而来的危机中，没有一个大国准备接受外交上的失败；战争代替了外交活动。

每个人希望战争是短期的，能在当年圣诞节前结束。德国人知道，在一个两线作战的长期战争中，他们胜利的机会是很小的。1905年由施利芬草拟的德国人的作战计划，打算在俄国人没有时间动员以前，以穿过比利时的巨大的包围行动，捕捉和消灭法国军队。但是，俄国人以超过预料的速度动员起来，侵入东普鲁士，在贡比嫩打败了德国第八军（8月20日），把德国人的后备力量从西线吸引过来。虽然，德国人在坦南贝格（8月26—29日）击退了俄国人的入侵，但是也没有足够强大的兵力来扩大胜利的成果。在西线，协约国军队在9月5—8日马恩河战役（见地图2）中挫败了德国人的计划。施利芬计划不过是一种赌博。这个计划失败后，德国人没有一个替代的战略。9月8—12日，俄国人在伦贝格取得粉碎奥地利军队的胜利。11月，德国人和协约国的军队彼此想最后在佛兰德斯地区战胜对方军队的企图都失败了，双方在从英吉利海峡到瑞士边界的四百英里长的



海上战争 (上) 德国海军在日德兰海战 (1916年) 中受到巨大损失，英国人保持了对北海的控制。这次海战以后，双方都把海军作为在一次持久战中切断对方供应的手段。英国人对中欧集团进行了公开的封锁，这种封锁到1916年底就显出效力。在那一年，德国城市中发生了五十六起要求食物的动乱。作为报复，德国人在1917年2月宣布进行无限制的潜艇战，在离开英国港口的船只中，每四艘中就有一艘被击沉（见上图）。1917年5月以后实行了护航制度，德国人的袭击才被挡住。

1 列强的阵营 (上) 到1914年，欧洲列强已经分成两个对立的阵营（见第251页）。战争开始以后，两个集团都寻求盟国。德国—奥匈帝国的阵营有土耳其和保加利亚加入，俄国、法国和英国寻求并且得到了日本、意大利、罗马尼亚的支持，三国在长期的斗争后，还得到了希腊的支持。最重要的参与协约国事业的国家是后来的美国，它在1917年4月6日向德国宣战。在欧洲，人的生命和物质的损失，改变了人对战争的概念，据估计，死去的士兵在八百万人以上。

战线上挖壕固守。在东线，由于军队人数和枪械比较少，仍旧可能进行运动战，德国人1915年在戈利策-塔尔努夫，俄国将军布鲁西洛夫在1916年，都非常成功地进行了这种战争。

在西线，从1915年开始，决定的因素是壕沟、铁丝网、大炮、机枪和沼泽地。运动战变成持久战。一个躲在壕沟里装备着机枪的士兵，能够胜过一百名越过开阔地带前进的对手。铁路使防御者比慢慢在前线打开的缺口前进的军队要快，而进攻者要打开这一缺口，要付出非常高的生命的代价。

但是，德国人占领比利时和法国北部，不可避免地使协约国要想把他们赶走。这就使法国在1915年一再在阿图瓦和香槟发动攻势，英国人也在新夏佩勒和洛斯发动小规模的攻势支持。1916年，协约国计划在索姆河发动联合攻势，但是德国人想把法国军队制于死命，先在凡尔登发动攻击。1916年7月1日，英国人在索姆河发动了第一次大规模进攻。战争一直进行到11月，双方死伤都达六十万。想打开僵局的打算都失败了。

从此，战争变成了总体战，它要求工业动员起来，这一任务德国是由拉特瑙执行的，英国由劳合-乔治执行。为了打开掘壕固守的僵局求助于技术，德国1915年4月在伊普雷第一次使用毒气；英国人发明了坦克，并且在索姆河战役的结束阶段使用了三十二辆坦克，但是，由于制造方面的困难，一直到1917年11月，才在康布雷大规模用坦克进攻——这次也证明坦克不起决定性作用。

战争扩展到天空中，1914年在天空中出现的一些侦察机，让位给战斗机、轰炸机和炮位校正机。德国人使用齐柏林飞船和哥达型远程轰炸机，对敌方的城镇进行战略轰炸。协约国想用海军封锁的办法使中欧集团的工业窒息，人

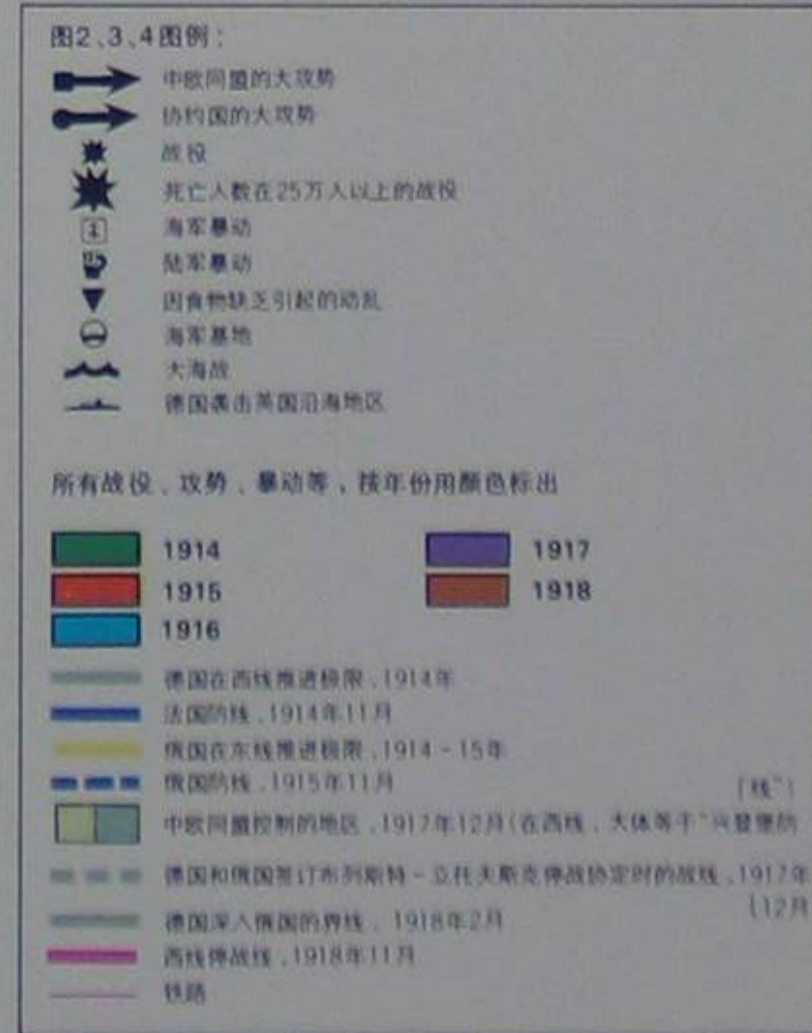


民挨饿，德国作为报复，用潜艇攻击英国航运。

协约国在西线遭到失败，便想在其他战线取得成功，先后发动了达达尼尔战役（1915年4月—1916年1月），在美索不达米亚对土耳其人的攻势和在萨洛尼卡帮助塞尔维亚人的登陆，但是，这些战役都以失败告终。意大利在1915年5月23日参加协约国作战，也没有能突破奥地利人在伊松佐河的战线。

在东部战线，虽然有1915年德国-奥地利在戈利策-塔尔努夫的攻势和1916年在布鲁西洛夫将军指挥下的俄国人的进展很远的推进，但是也没有决定性的变化。塞尔维亚人的抵抗被粉碎了，但是德国人却陷入了他们曾经担心过的拖延不决的两线作战。到1916年底，所有的参加战斗的各国都认识到，离开胜利还很遥远。虽然出现了一些和平试探，但是，德国人的有着兼并野心的要求排除了妥协的和平。在新的无情的领袖领导下，战争继续进行，这些新领袖有：德国的军人兴登堡和鲁登道夫，英国的文职官员劳合-乔治和后来的法国文职官员克雷蒙梭。1917年2月1日，德国宣布进行无限制的潜艇战，希望因此能使英国屈服。英国从1917年5月起采用护航制度，才勉强地避免了屈膝的命运。但是，潜艇的进攻使美国在1917年4月6日参加战争，这对协约国可能是一个决定性的帮助。

3月，由于损失惨重，厌战情绪和经济崩溃，俄国发生革命。1917年3月15日，沙皇逊位。未来的俄国是否还是一个盟国成了疑问。到5月，法国也陷入深重的麻烦之中，新的总司令尼韦尔发动的攻势，没有达到预定的打开局面而导致和平的目的。在后方，法国军队爆发了



2 德国在西线的攻势和马恩河战役 (左图) 1. 德国人侵入比利时，在8月16日成功地攻占列日。法国人在阿尔萨斯的攻势失败了，损失惨重。2. 法国又一次向阿登进攻，遭到失败。英国人和法国一个军被迫从蒙斯地区撤退，以避免被包围。3. 德国人力量太弱，不能按照计划到达巴黎以西，就穿过巴黎东北，渡过马恩河。4. 巴黎以北处于易受攻击地位的德国军队，9月5日受到法国军队的攻击，在抵抗法国军队攻击的调动中，德国人使自己的东翼露出缺口。5. 英国和法国军队进入这缺口地区。6. 德国军队撤退到埃纳河，重新集结。



英国的军火工厂 (上) 由于劳力缺乏，英国在办公室、工厂和法国战线的后方，用妇女代替男人工作。在战后，立即迎来妇女的政治解放。

大西洋





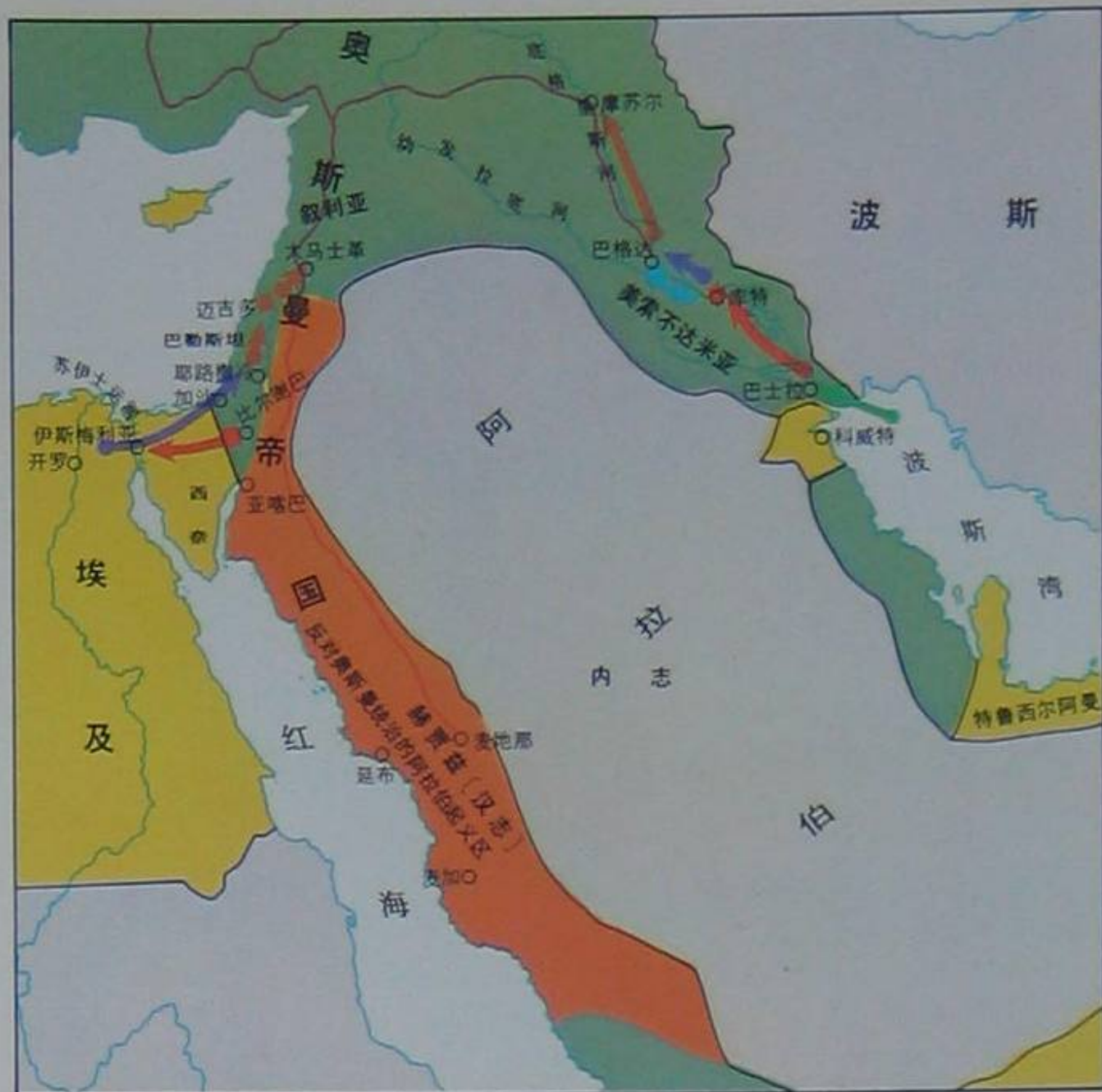
范围广泛的暴动，同时，平民也爆发了动乱。英国人计划在伊普雷发动进攻，以此作为减少德国对法国人的压力和鼓励俄国的最好的方法。这次“帕森德勒”攻势由于气候恶劣进展缓慢，没有能突破德国的战线，双方伤亡都约二十五万人。

1917年10月，布尔什维克在俄国取得政权(见第258页)，12月，在布列斯特-立托夫斯克签订了和平条约。终于，德国人能够把它们的大部分力量集中到西线来了。1918年3月21日，兴登堡和鲁登道夫发动一系列攻势，想在德国人到达造成人数上的优势以前在西线取得胜利。虽然德国人在最初得到惊人的成功，但是最后失败了。7月18日，协约国新的统帅福煦发动了法国的反击，8月8日，黑格接着也在索姆河取得了巨大的成功。从这以后，协约国在9月27—30日突破了兴登堡防线，不间断地打击敌人。同时，德国的盟国奥地利、土耳其和保加利亚在协约国的攻势下开始崩溃。9月29日，鲁登道夫承认失败，要求政府立即提出停战。10月，德国舰队发生暴动，接着就发生革命和德皇逊位，德国新政府接受协约国的停战条件。战争在1918年11月11日停止。

战争引起的物质和人的损失是巨大的，政治和社会后果是无法估计的。1914年的欧洲消失了。

4 中东的战争(右) 战争不只限制在欧洲，英国人要保护苏伊士运河，并且派军队到埃及、西奈沙漠和巴勒斯坦去。直到1917年11月在加沙被奥斯曼帝国的土耳其人挡住。1916年6月，英国人煽动的阿拉伯人反对奥斯曼帝国在麦加的司法行政长官侯赛因的统治的革命，使巴勒斯坦运动增加了新的力量。1917年的夏季和秋季，艾伦比将军最后突破了在比尔谢巴和加沙的防御，12月9日进入耶路撒冷。在波斯的油井也需要保卫，一支英印军队占领了巴士拉，并且向美索不达米亚前进，这支军队在向巴格达推进时被挡住了，并且在1916年4月在库特被迫投降。由于要恢复英国在中东的威望，六十万人以上投入战斗；英国再次占领库特，并且在1917年3月占领巴格达；艾伦比的军队最后在迈吉多粉碎土耳其军队(1918年9月19日)，并且在阿拉伯人的帮助下进入大马士革。土耳其帝国被瓜分了(见第228页)。

战争蔓延到非洲和远东，德国人很快把那里的殖民地都丢失了(见第244页)。南非人在1915年7月占领了德属西南非洲，英国人和法国人占领了喀麦隆和多哥。在德属东非，由于冯·莱托·福尔贝克将军的坚决抵御，英国人颇费了一番工夫才得手。在太平洋，在战争发生以后的四个月内，澳大利亚、新西兰和日本的军队就占领了德国的殖民地，德国人在中国的租借地也落入日本和英国军队手中。



3 欧洲的大战(下) 在西线，只有在开始阶段和结束阶段(见地图2)，才出现运动战。从1914年末到1918年春天，依靠战壕体系和机关枪对付行动迟缓的步兵进攻，在对方进攻以前先用非常集中的炮火攻击，这种防守上的优势造成战局僵持。只有在经过多年的持久战，军队力量削弱以后，才可能再出现迅速推进。在东线和巴尔干，由于军队不那么集中和防御较弱，战争较具有机动性。沿伊松佐河的意大利战线，虽然意大利人向奥地利人发动了十一次攻势，却出现了另一种僵局。德奥军队1917年10月在卡波雷托的胜利和一年以后意大利人在维托里奥维内托的胜利，才打破僵局。





# 7 全球



# 文明时代

欧洲(文明)时代在什么时候转入全球文明时代,这是一个有争论的问题。一些历史学家把1917年定为决定命运的年头。其他历史学家则认为印度独立的1947年和中国革命的1949年是带有决定意义的转折点。美国在1917年的宣战,把一场欧洲冲突变为一场世界大战;向现存的社会和政治秩序发出挑战的俄国布尔什维克革命,把世界分裂成为两个敌对的意识形态阵营;印度的独立和中国的革命象征着亚洲觉醒和奋起大造西方的反。所有这一切都是世界历史上的重大事件;但是,甚至在更早一些时候,世界经济就是一个单一的整体;1867年到1917年间美国一跃而为世界强国,这成了未来事态发展的一个先兆。

今天,我们显然处在欧洲(文明)时代之后的时代。由于把整个世界变成一个整体,欧洲列强把各种力量发动起来,但这些力量随后又衰落下去黯然失色。欧洲内战,或称第二次三十年战争(1914年到1945年)耗尽了欧洲列强的物力财力,只是在战争的创伤治愈之后(其标志是1957年欧洲经济共同体的建立),它们才重新时来运转。第二次世界大战在1945年结束时,从战火的余烬中获益的是苏联和美国这两个分处地球东西两侧的超级大国;看来他们二十年来的竞争预示着两极对峙时代的来临。但是,两极对峙已证明是一种暂时的现象。随着欧洲的复兴、亚洲和非洲的解放,以及日本跃居工业国家的前列,一批灿如明星的国家出现了;与此同时,富国和穷国之间、白种人和有色种人之间的对抗的威胁出现了。谁也不能预言未来事物发展的状态是否就是这样。本章各节将用历史透视的眼光来说明过去五、六十年间世界均势是如何变化的,并指明什么是局势发展的新因素。



# 世界经济的形成

## 1870 - 1914

1870年到1914年这段时期的主要特点之一是，世界经济紧密连结成为一个单一的、相互依赖的整体的那种形势，这在过去是不能想象的。这一过程的中心是欧洲，另一个中心是美国；各种冲击的力量从欧洲向外扩展，把地球上一片尚未被发现的大陆展现在欧洲人的面前，供他们去探险和渗入；并把各个有人定居和无人定居的、处于殖民地的和独立地位的大陆，同已在前一时期征服了大部分欧洲和北美的工商业资本连接起来。

这里阐明一下这一过程的三个密切相关的方面。一是交通工具的发展，以铁路和海运为主，但运河和内河航运以及公路在世界某些地区也起着重要的作用。铁路的基本技术问题在1870年以前就已得到很好的解决，虽然在速度、能力、安全、可靠和舒适程度等方面后来还不断地在加以改进。但是，那时铁路几乎全部集中在欧洲和美国，而且即使在那里，完备的铁路网可以说只存在于欧洲西北部和美国东部各州。美国第一条介于太平洋和大西洋之间的、横贯大陆的铁路只是在1869年才建成，而其他铁路则相继在1881、1883和1893年建成。1870年欧洲通车的铁路线共长六万零四百英里，美国和加拿大为五万六千三百英里，其他地区为九千一百英里——其中大部分是由欧洲或北美的工程师建设的。到1911年，全世界的铁路线增加到六十五万七千英里，这时在欧洲、美国和加拿大以外的地区，铁路线共长十七万五千英里。成绩最突出的是几条横贯大陆的铁路的建成，加拿大的(1886年)；俄国的，直达太平洋岸边的符拉迪沃斯托克(1904年)；南美的，横越安第斯山脉(1910年)。铁路也把其他许多阻隔邻国之间交往的山间障碍打通了；本节第二图介绍了跨越阿尔卑斯山脉的各条干线和隧道。然而，应当注意的是，尽管铁路交通有了比较迅速的发展，但是世界其他地区的铁路大部分仍然是单条单条的干线，而不是工业化国家那种稠密的铁路网。这反映了铁路在欧洲和北美以外的地区起着不同的作用，在那些地区建设铁路通常主要是为了战略目的，或者作为输送某些出口的初级产品的工具，而不是作为工业化社会的一个组成部分。

世界航运的扩大同样是显著的。它实际上比统计所表明的还要大，因为1870年全世界(英国除外)的船舶仍然大部分是帆船，而到1913年则大部分是轮船。由于靠动力推动的船只速度更高和更加稳定，据估计一艘轮船的装载量一般相当于帆船的四倍，同时轮船的速度和效能大大提高了。客船的舒适和安全程度也改善了。右下角的图表专门从早期使用的班轮和战前最好的商船中各挑出一艘，就某些条件和情况加以比较。跨洋渡海的困难曾经一度妨碍向国外移民的工作(穷人和铤而走险者除外)，但是，由于海运的这种发展，这种困难对于千百万人来说已大体上被克服了，这时他们成群结队地来到了北美和南美；对于头等舱乘客来说，搭乘定期班轮飘洋过海已成了一种奢侈的享受。还应当注意的是，在先进国家和白人自治领之间，或者在他们和他们的原料生产者之间都还将建立起庞大的海运事业。原料生产国之间的航运则发展甚微。

这个时期还开凿了运河，特别是在欧洲。对世界贸易具有最重大意义的，就是那些打破陆地重大障碍的运河。苏伊士运河于1869年建成，1870年通过运河的商船的净登记吨数共达四十三万七千吨，1913年为二千零三万四千吨。在1914年8月通航的巴拿马运河，头一年就有总吨数达四百九十万吨的货船通过。这两条运河缩短了里程，这对从欧洲到印度旅行，或者从美国东海岸到西海岸航行来说，意义特别重大。

交通运输的这些发展反映出贸易也同时得到发展。在1800年和1913年间，作为世界总产值的一部分，对外贸易从百分之三增加到百分之三十三。1870年到1914年间，对外贸易额约增为三倍，我们还要注意，在工业化国家之间以及他们和他们的初级产品供应者之间的交通线上，在为工业国制成品开辟的各个不同的市场上，贸易极为集中；1913年初级产品生产国之间的贸易只占世界总贸易的百分之十一。工业国之间贸易专业化，这对消费者的选择有某些好处，而且大大有助于促进大规模生产。但是，他们和初级产品生产国之间的贸易则是另一回事。从某种意义上说，这种贸易“打通了”后者使之接受西方的种种影响，但它绝不受西方的支配，除偶尔的场合外，这种贸易也不反映初级产品生产国的需要。主动权来自谋求市场、食物和原料的西方企业家们。

1863年和1874年间，由于主要的欧洲国家采用以黄金为本位货币的制度，一个以伦敦为枢纽的、统一和多国的世界贸易制度才有可能建立起来。这也和本节所阐明的第三种类型的国际联系——国外投资——密切相关。资本正



苏伊士和巴拿马运河(上) 在商业飞机使用之前，再没有像开放这两条大运河那样把世界的距离大大缩短了。

	欧洲	北美洲	南美洲	亚洲	非洲
英国 进口 1860	419	252	96	143	80
英国 出口 1860	358	132	74	139	36
英国 进口 1913	1,548	848	393	458	220
英国 出口 1913	917	265	272	620	248
美国 进口 1860	217	—	80	29	—
美国 出口 1860	249	—	46	11	—
美国 进口 1913	893	199	381	298	26
美国 出口 1913	1,479	469	294	140	29
法国 进口 1860	234	47	41	16	34
法国 出口 1860	293	49	53	3	45
法国 进口 1913	880	187	183	192	148
法国 出口 1913	937	89	94	36	181
荷兰 进口 1860	92	5	3	32	—
荷兰 出口 1860	87	2	1	14	—
荷兰 进口 1913	624	190	87	274	14
荷兰 出口 1913	1,131	57	9	73	14
德国 进口 1913	1,402	423	290	250	118
德国 出口 1913	1,828	184	183	130	50
俄国 进口 1913	556	—	—	—	—
俄国 出口 1913	719	—	—	—	—

以百万美元为单位





常地从较先进的国家流入较贫穷的地区，十九世纪初叶这种资本转移在很大程度上是一种发生在欧洲和北美的现象，而在1914年情况确实大体上仍旧是这个样子。在这种情况下，这一过程无疑地促进了并加速了经济的发展；特别是当投资被用来帮助发展中国家建设耗资巨大的基本设施（如铁路及其他公共工程）的时候，这些是最终有能力偿还国际债务的发展中国家。但是，越来越出现这样一种情况：当这些投资流入欧洲的非工业化地区，如俄国、巴尔干诸国和奥斯曼帝国，然后又流到那些既无知识、也无能力来支配资本流入的海外领土时，它无助于这些地区的发展，而是使他们殖民地化，常常摧残当地的民族工业。哪里把贷款贷给政府，或

者贷给政府所担保的企业（这些情况，许多是不可避免的），哪里就产生严重的政治控制问题；当欧洲国家为在海外谋求特许权和控制权而竞争的时候，由此而产生的争夺和对抗就成了走向“帝国主义”和战争的活动的一部分。

英国是国外投资的最大来源地，而伦敦是银行业的极为重要的中心。1914年英国的海外资产总额将近四十亿英镑。法国和德国也是主要的债权国，但是，法国、德国、比利时、荷兰和美国的国外投资加在一起，还不到五十五亿英镑。事实上，美国和俄国仍然是外国资本的净债务国。

同资本流动密切相关的是劳动力的大规模外流，情况请见第208页的图表。



2 阿尔卑斯隧道和铁路（上）1870年只有两条铁路穿越阿尔卑斯山脉，但在后来的四十一年间又增加了十条，在其中的许多条铁路上，以前所未有的规模开凿隧道和兴建土木工程。

1 世界经济的发展（下）在1870年和1914年间，整个世界由密如蛛网的交通线、航道、贸易关系和资金往来紧密地联结起来。但是，获益最大的仍然是网状系统最密集的地方，即欧洲和北美的工业化国家。





# 俄国革命

## 1917-1925



革命的缔造者（左）自1903年成立以来，列宁就统治布尔什维克党。他一身兼备理论上的独创性、政治上的果断性和对社会主义的炽热的献身精神，使他成为现代最伟大的革命领袖。另一个其地位在革命和内战中接近于列宁的布尔什维克——托洛茨基（本图右下角）承认，没有列宁，布尔什维克革命将是不可能的。

2 红星照耀欧洲（下）“我们现在一旦发动，就将得到欧洲全体无产阶级的支持”。（列宁，1917年10月）布尔什维克夺取了政权，他们坚信，在先进的西方国家，社会主义革命即将来

临。他们认为，这些国家将向落后的俄国提供援助。起初，中欧和东欧的事态发展似乎证明他们抱乐观态度是有道理的。但到1921年，革命处在退却之中，苏维埃俄国陷于孤立。



3 红星照耀亚洲（左）“……东方已经最终加入了革命运动……斗争的结局归根到底取决于这一点：俄国、印度、中国等等构成世界人口的绝大多数。”（摘自列宁最后一篇文章，1923年3月）当西方革命的前景变得暗淡的时候，列宁期望着东方沦为列强殖民地的落后国家。这里的争取民族独立的斗争有可能同争取社会主义的斗争结合起来。虽然胜利或许是遥远的事，但它将会致命地削弱资本主义世界。

两个月以后，11月7日（旧历为10月25日），布尔什维克发起进攻。在托洛茨基的组织下，他们占领了彼得格勒各个战略据点，逮捕了临时政府的官员，并以苏维埃的名义夺取了政权。

但是，他们能够保住政权么？很少有人这样看。甚至布尔什维克也认为，只有在西欧爆发革命才能使政权保存下来。当德国要求俄国在领土上作出屈辱性的割让以换取和平的时候，大多数人宁愿继续战斗尽管是没有希望的，也不愿投降。但是，列宁要赢得时间的决心占了上风，布列斯特-立托夫斯克条约签订了。紧接着，白卫军在外国的援助下，向年轻的苏维埃共和国发动进攻。经过三年残酷的战争，布尔什维克赢得了胜利，但却付出了巨大的代价。一千三百万人死于战争和随后发生的饥荒。经济遭到了破坏，1920年工业生产只相当于1913年的七分之一。货币形同废纸，而代之以物物交换制度，这个制度同由国家指导经济的企图结合起来，被称为“战时共产主义”。在同反革命的战斗中，民主消失了，由共产党行使专政权力，苏维埃统治名存实亡。战争结束，罢工和骚乱继之发生，1921年2月终于在喀琅施塔得海军基地发生兵变。政府无意在政治上作出让步，而是无情地镇压叛乱。但是，经济上的让步是容许的。1921年3月，列宁宣布新经济政策。粮食征购被代之以征收“实物税”，农民被允许在自由市场上出售剩余产品。私营公司再不受政府的控制；零售贸易大部分回复到由私人经营。实际上，市场经济被恢复了。

布尔什维克又获得了喘息的机会。经济迅速恢复了。到1925年后，工业生产实际上已恢复到战前水平。相对的繁荣创造了一种更为安宁的气氛，这特别表现在文化生活中。尽管其他地方的革命运动失败了，但是，同外界关系的恢复导致了更进一步的安定。1921年同英国签订了贸易协定，随后在1922年同德国签订了拉巴洛条约，1924年取得了英国、法国和欧洲其他国家的外交承认。

新的稳定只能是短时期的。苏维埃俄国仍然处境孤立，仍然受到敌对的资本主义列强的包围。它的人口的大多数仍然是农民，他们固执地眷恋自己的土地，同自己统治者的社会主义目标毫无共同之处。俄国如何才能前进呢？新经济政策究竟是恢复社会主义攻势之前的短暂间歇，还是为实现社会主义所需的经济先决条件而制订的长期计划？列宁在1924年1月逝世之前对此没有作出回答。在争夺继承权的斗争中，出现了两条截然不同的路线：一是托洛茨基的鼓动外国革命和在国内迅速实现工业化的政策；一是斯大林的逐步实现工业发展和承认资本主义暂时稳定的战略——“不断革命”和“一国建设社会主义”。到1925年，被称为极端分子的托洛茨基被逐出高级政府机关。这时斯大林和布哈林支配了苏维埃国家的政治生活。看来，温和派取得了胜利。

没有别的事件象1917年俄国革命那样对现代世界产生如此决定性的影响。它开辟了俄国历史的新纪元，把一个不发达的国家改变成为一个工业上和军事上的超级大国，根本改变了国际关系的格局。最为重要的是，它开创了现代革命的时代。布尔什维克表明，马克思主义者能够取得政权并着手进行社会主义社会的建设，这样，他们就鼓舞各地的革命者效法他们去夺取胜利。1917年以后，世界再也不能同过去一样了。

到1917年3月，战争的消耗大大地削弱了沙皇政府。自由党人、社会主义者、商人、将军、贵族——全都策划着推翻它。然而，四天之内把这个政权摧毁的彼得格勒骚动，在很大程度上并不是由有组织的反对派促成的。极度的饥荒使增加工资的要求变为总罢工，把要求面包的长列队伍变为反政府的示威游行。卫戍部队受命驱散群众，但是他们哗变了。尼古拉二世由设在莫吉廖夫的总部奔赴首都，但半路遭到铁路工人的拦截。3月15日，他在普斯科夫宣布退位。这时权力转到了由国家杜马中著名的政治家所成立的临时政府手中。但是，由于彼得格勒工人和士兵代表苏维埃的存在，临时政府的权力是有限的。工兵代表苏维埃（俄国全国各地的苏维埃都把它当作领导）实际上成了另一个政府。但是，起初“两个政权”的不稳定局面是不明显的。苏维埃中的温和派，即孟什维克和社会革命党的领袖们支持政府，并在5月间参加了政府。甚至布尔什维克起初也给予它有限度的支持。

4月，当列宁回到彼得格勒的时候，他们的政策发生了显著的转变。列宁宣称，整个欧洲都面临社会主义革命。因此，马克思主义者应当推翻临时政府，把一切权力归于苏维埃。这是一个转折点。力图在极度的混乱中维持秩序的临时政府，这时面临着断然的反抗。当战争延续的时候，要求和平的愿望在蔓延，军队中开小差事件越来越多。农民对政府迟迟不进行土地改革感到不耐，于是便开始夺地。城市的工人对他们的境遇得不到改善而感到不满，因而越来越充满战斗精神。布尔什维克得到的支持增多了，他们许诺要赢得和平、土地和面包。他们在9月取得了彼得格勒和莫斯科苏维埃的控制权，并在10月全俄苏维埃第二次代表大会上获得了多数。要末是左派政变，要末是右派政变——结果是不可避免的。9月，总司令科尔尼洛夫将军向首都进军，但他的军队把他抛弃了。





- 沙皇俄国边界1914年
- 东部战线1917年3月
- ★ 被布尔什维克夺取了政权的主要城镇  
1917年11-12月
- 1918年3月签订布列斯特-立托夫斯克和约前，中欧同盟国占领的俄国领土的边界
- 布尔什维克控制区的边界1918年8月
- 布尔什维克控制区的边界1919年10月
- 苏维埃国界1921年3月
- 反布尔什维克武装力量控制区的边界  
1920年5月
- 白俄军进攻方向
- 非俄国的反布尔什维克武装力量进攻方向

1 战争和革命时期的俄国 在不堪忍受的战争重压下，沙皇政权和临时政府先后垮台了。它们的继承者布尔什维克只带来暂时的和平。从1918年夏季开始，白军向俄国的腹地地带推进。一年之内苏维埃俄国处于极度的危险中。最后，布尔什维克控制了国内交通线，白军陷于分裂，协约国干涉半心半意——所有这一切都产生了影响。1921年，经过七年战争后，和平终于降临俄国。



# 帝国主义和民族主义

## 1919-1941

到二十世纪二十年代，各个欧洲帝国在亚洲和北非都发展到了顶峰。第一次世界大战结束时，法国控制了叙利亚和黎巴嫩。英国控制的地区扩大到包括伊拉克、巴勒斯坦和外约旦，以及埃及、苏丹、阿拉伯半岛的南端和东端、印度、缅甸、锡兰和马来亚。荷兰仍然控制东印度群岛，西班牙巩固了对摩洛哥北部地区的控制，意大利巩固了对利比亚的控制。其后，一个重要的补充是，意大利在1935年占领了埃塞俄比亚。土耳其和波斯、沙特阿拉伯和也门、阿富汗和暹罗获得了独立，但它是有限的；欧洲的陆、海、空军的威力，西方工业国家对世界市场的统治——这些事实就连独立国家也不得不加以考虑。此外，西方国家的经济统治开始具有新的内容，即它们越来越需要为自己的军队和工业谋求石油，并且在中东发现和开发大油田。

然而，各个帝国的地位其实是很脆弱的。第一次世界大战战胜国的衰败；一种认为帝国统治是暂时的和有限的新观念的产生，这种新观念既表现为英国向“自治领地位”发展的思想，也表现为国际联盟的委任统治制度，以及来自美国和苏联、后来又来自纳粹德国的批评和挑战——所有这一切都限制了英国和法国的行动自由。亚洲和北非国家大都是文明古国，有着一种独立的或者让人民参与国事的传统。在

它们当中的一些国家里，历时几代的现代教育，已经造就出一批杰出的人物，他们在殖民地政府内发挥着某种作用，并且期望获得更大的自治权，作为走向独立的一步。

这样一来，殖民强国发现它们在亚洲和北非面对着越来越大的反抗，尽管在南撒哈拉还不是这样。它们对此的反应不一，有实行镇压的，也有作出让步的。反抗有两种。在一些地方，它由历来的统治者或者由善于利用传统的社会力量的杰出人物来领导。例如，在摩洛哥，西班牙和法国的统治先后受到阿卜杜勒·卡里姆 Abd el-Krim 在里弗山脉领导的叛乱的威胁，这场叛乱好不容易才被镇压下去（1921—1926年）。在昔兰尼加，意大利的征服遭到萨努西的部族的长期抵抗。1919年，阿富汗的统治者（在外交事务上长期依赖英属印度）在西北边境骚乱地区威胁着英国的地位，后来根据1921年条约取得了独立。

在其他地方，一批受过教育的杰出人物拥护这样一种思想，即每个民族（不论是地理概念还是种族概念）都应当有自己独立的国家。但

是，这个时期民族主义运动只是在它们能够得到人民广泛支持的国家里才能构成严重的挑战。这种情况首先出现在土耳其，以穆斯塔法·凯末尔为首的土耳其民族主义者挫败了英法分治奥斯曼帝国的计划，废除了他们自己传统的政府制度，并且建立起独立的土耳其共和国。

在奥斯曼帝国原先统治的阿拉伯地区，争取独立的同样尝试收效甚微。在叙利亚，德鲁兹山的造反被镇压了（1925—1927年），法国只作出欺骗性的让步。在伊拉克，1920年幼发拉底河中游地区的造反，有助于说服英国同意建立一个自治政府，由赫贾兹的哈希姆王朝的阿拉伯国王费萨尔领导；一些民族主义者愿意接受这个自治政府，作为走向独立的第一步。到1932年，伊拉克正式独立，但是，英国根据条约继续在伊拉克驻军。在巴勒斯坦，由于犹太人移居和建立犹太人的民族国家，结果引起了冲突，导致一场阿拉伯人民的造反。一些英国人



印度国旗（上） 1930年由国大党通过，图中一架纺车是甘地发出的要求印度人恢复传统的生活方式和争取经济独立的号召的象征。1930年1月1日国大党主席尼赫鲁最先升起这面旗帜，以发动不合作运动。



1 政治统治和经济控制 二十年代和三十年代的世界分为两部分，一是一批高度工业化的国家，一是为这些工业化国家的工业生产原料并购买它们的制成品的广大地区。某些西欧国家对北非和亚洲大部分地区实行政治的统治，只有从它们无所不包的经济控制这个角度出发才能充分理解。本图介绍一些出口的重要农产品、欧洲或美洲的一些大企业界，以及欧洲血统的人口分布情况，借以阐明这种控制的威力和性质。



试图寻求妥协(1935—1939年)。在埃及,主要的民族主义政党——华夫脱党在萨阿德·札格卢勒 Saad Zaghlul 领导下,获得了人民相当广泛的支持。1919年大造反的结果,英国承认埃及独立,但是保留了某些重要据点(1922年);1936年,英埃条约给予埃及更加广泛的内政和外交的控制权,但是军事控制权仍操在英国人手中。再往西边看,这类民族主义运动仍然是很弱小的;突尼斯的新宪政党在三十年代向法国施加一些压力,但还不足以使法国改变其基本政策。

在印度,主要的民族主义政党——国大党这时也获得人民的广泛支持,这在很大程度上应归功于圣雄甘地 Mahatma Gandhi 的领导。由于把民族主义新思想同传统的印度教思想和行动的方式结合起来,甘地就把印度推进到群众参与政治活动的时代。1920年他所发动的第一次不合作运动并未奏效,接着出现一个镇压时期。但在1930年,甘地利用失业引起的骚乱以及世界经济萧条(见第266页),发动了第二次不合作运动,这次运动持续了好几年,在促使英国于1935年实行印度政府法方面发挥了作用,这也是在经过多次会议之后才实行的。这一法律为印度人参加中央政府、更多的是参加邦政府提供了一个基本的体制,这个体制能够被国大党内的保守派所接受,但它不合乎贾瓦哈拉尔·尼赫鲁 Jawaharlal Nehru 这样一批更激进的民族主义者的胃口。1937年,国大党控制了十四个邦政府的大多数。但是,随

着第二次世界大战的爆发,这个局面就结束了。国大党决定不参加战争活动,它的部长们宣布辞职。这时,穆斯林的领袖们开展了他们自己的运动。1940年,他们最强大的组织——穆斯林联盟(其宗旨是为印度的穆斯林地区谋求特殊的地位)通过一项要求巴基斯坦自治的决议。

在其他许多殖民地,三十年代的苦难是一种催化剂,它使民族主义领袖们得到了人民广泛的支持,而在这以前他们多半都缺少这种支持。黄金海岸的情况就是这样。那里的可可种植者受到世界市场价格跌落的打击,被煽动起来采取行动。1935年,整个西印度群岛,从圣基茨开始,爆发了骚乱、罢工和示威。在有些情况下,例如在锡兰和缅甸,结局是作出让步,从而暂时形成力量平衡。锡兰新宪法从1931年起开始生效,缅甸在1935年同印度分离,被允许建立权力有限的责任政府。在荷属东印度群岛,由1926年共产党造反开始的革命运动遭到了镇压,只允许在省一级的政府中作些有限的改变。荷兰安然渡过了风暴,直到日本人在1941年到来为止。在法属印度支那,没有作出什么让步,法国要牢牢保持控制的政策,导致了三十年代爆发造反和胡志明在1939年成立越盟。但是,整个说来这个时期出现了一批新的、更激进的民族主义领袖——西非的阿齐基韦 Azikiwe,越南的胡志明,印度的尼赫鲁,印度尼西亚的苏加诺,突尼斯的布尔吉巴,这些人比他们的先行者更懂得如何运用人民的力量,他们注定在第二次世界大战结束后要名扬天下。



2 1920年至1945年中东委任统治地的动乱(上) 这些动乱包括:乡村居民反对中央集权和反抗英、法帝国主义。在伊拉克,亚述人(基督教徒,非阿拉伯人)1933年与主要是阿拉伯人的伊拉克政府发生冲突,它企图把亚述人置于直接统治之下;1919年—1944年间,各个派别的库尔德人(穆斯林,但不是阿拉伯人)多次试图抵抗这种统治。在叙利亚的三个地区,当地居民(他们的宗教和民族截然不同)在1937年至1939年间奋起抵抗,反对大马士革的叙利亚政府想要把他们置于直接统治之下的企图。同时,1920—1921年,叙利亚北部的人

民造反,反对法国强使他们接受统治。1936年在贝鲁特爆发了穆斯林和信奉基督教的亚美尼亚人之间的小规模骚乱,前者不愿意再接受法国统治,而后者愿意。1920—1929年间,巴勒斯坦发生城市居民骚乱,抗议英国推动犹太人建立民族国家的政策。三次大骚乱(1920年伊拉克一次,1925—1926年叙利亚一次,1936—1939年巴勒斯坦一次)把这两个因素结合起来:民族主义政治家组织城市罢工或骚乱,同时与乡村的领袖们建立接触。伊拉克1932年正式独立后,出现了第三个进程:军人集团企图夺取政权(1936年,1941年)。

反对殖民主义的造反(下)

阿富汗 1919年 阿马努拉 Amanullah 国王宣布阿富汗独立,印度政府拒绝承认,由此爆发了第三次英国与阿富汗之间的战争。  
埃及 1919年 华夫脱党发动全国起义,反对英国拒绝考虑埃及争取独立和结束英国保护的要求。  
印度 1919—1941年 这是一个完全殖民地化的、人口最稠密、情况最复杂的社会,它的民族主义运动最振振有辞,而且具有高度的组织性。以甘地的不合作运动为特征的大骚乱:第一次发生于1920年,在发生暴力和流血之后于1922年结束;第二次发生于1930年,由闻名的“向海洋进军”开始,1934年结束。具有地方色彩的运动差不多都发生在阿姆利则(1919年)和孟加拉(1923—1932年);驻在阿姆利则的英国军队驱散城市的示威,使许多人丧生,孟加拉经历了一个长时期的、断断续续出现的恐怖活动。  
中幼发拉底 1920年 乡村的部族人民在一定程度上同城市中的民族主义反对派协调行动,发动反对英国军事统治的叛乱。  
里弗 1921—1926年 里弗山脉的柏柏尔人

在阿卜杜勒·卡里姆的领导下进行斗争,先后反对西班牙和法国的统治。  
普兰尼加 1923—1932年 普兰尼加的阿拉伯人,属于萨努西宗教组织,为反对意大利占领进行了长时期的斗争。  
德鲁兹山 1925—1927年 德鲁兹山一个持不同政见的乡村穆斯林团体,同城市里的民族主义反对派协调行动,发动反对法国企图实行更严厉的行政控制的叛乱。  
荷属东印度 1926年 共产党发动支持民族自治要求的造反,但没有成功。  
巴勒斯坦 1929年,1936—1939年 阿拉伯人举行造反,反对犹太人移居和购置土地,反对英国支持犹太人建立民族国家,反对犹太人鼓动继续移民和争取独立。  
印度支那 1930年 以争取民族独立为目标的城市罢工和农村造反,主要是以胡志明为首的共产党组织的。  
巴格达 1941年 以拉希德·阿里·盖拉尼 Rashid Ali al-Gailani 为首的民族主义政府,与力图保持和加强军事控制的英国当局发生冲突;该政府同陆军军官有联系,并且与德国有某些接触。



波斯 英国政府控制的英伊石油公司石油生产,占全部出口的三分之二

阿富汗 喀布尔 1919 阿莫利 1919

印度 德里 加尔各答 孟买 本地治里(法)

孟加拉 发现石油但尚未开发(科威特石油公司—英、美共有)

沙特阿拉伯 阿美石油公司开始生产石油

锡兰 欧洲人的投资在茶叶和橡胶方面

印度 欧洲人的企业在茶叶种植园和黄麻工厂中。印度本地人拥有的纺织、钢铁工业开始出现

孟加拉湾 缅甸石油公司(英国所有)生产石油

暹罗 锡和橡胶的生产大部为欧洲人和华人所控制,稻米加工和贸易为华人所掌握

印度支那 印度支那 暹罗 柬埔寨 交趾支那

马来联邦 吉隆坡 新加坡 人口中有大量华人和少量的印度人(大部分是马来人)。锡矿为美国人和华人所拥有。橡胶也是这样,但工人是南部印度人。新加坡的贸易大部为华人所控制

荷属东印度 1930年人口:欧洲人24万(不到1%);华人120万(2%)。橡胶园和甘蔗园多为荷兰人所有

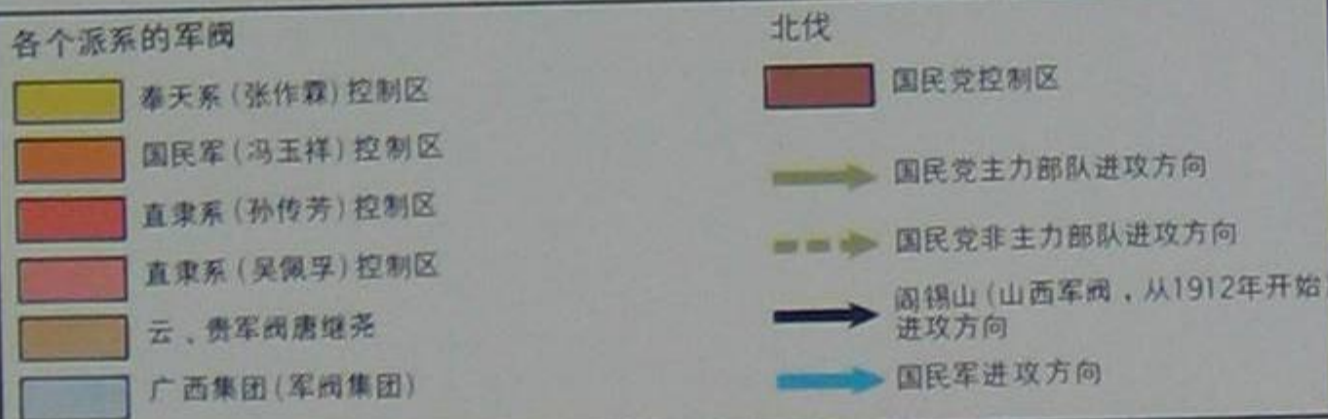
- 出口产品
- 地毯
  - 柑橘
  - 椰子产品
  - 棉花和棉籽
  - 枣子
  - 食品
  - 水果
  - 阿拉伯树脂
  - 黄麻
  - 玉蜀黍
  - 坚果
  - 油料作物
  - 洋葱
  - 棕榈油
  - 石油和石油产品
  - 磷酸盐
  - 钾碱
  - 大米
  - 橡胶
  - 糖
  - 茶叶
  - 柚木
  - 锡
  - 烟草
  - 小麦
  - 酒
  - 羊毛



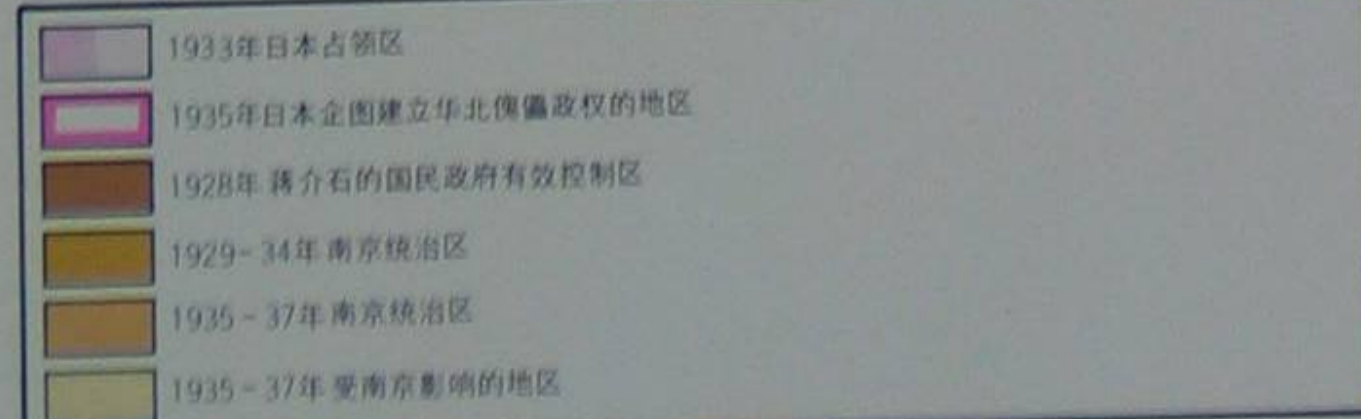
# 中国革命

## 1912-1949

1 1926-1927年北伐 1926年国民党及其盟友共产党发动一次大讨伐以统一国家。他们的政府迁至武汉，那里成了左派的中心。1927年4月，蒋介石清洗了共产党人，并将首都迁至南京。随后，山西军阀阎锡山和“国民军”派系的首领冯玉祥参加了讨伐北方奉天系的战争。尽管这时国民党声称它已控制了全国，但许多地方仍在其有效控制之外。



2 国民党政权(1928-1937年) 只控制中国的一部分。东北从1931年起为日本占领，日本人一直试图完全控制华北。军阀仍然控制许多省份，其他地方则处于无政府状态。从1931年到1934年，江西的大片地区在共产党政权的控制下，到1936年共产党在西北的延安建立了一个新的根据地。



1912年共和国的成立并未能对中国的问题带来永久的政治解决。当选为中国第一任总统的革命家孙逸仙，几周之内就为旧制度下最有势力的军人袁世凯所取代。袁世凯和革命领袖们迅即卷入了激烈的政治斗争中。袁世凯扑灭了1913年在各省发动的“第二次革命”，到1914年他就成了名符其实的独裁者。

中国的地位极为脆弱。政府被迫向外国大举借债，以抵补由于没有现代化的财政收入制度而造成的亏空。关税收入全部落入外国人的腰包。西藏和蒙古分离出去而实行自治，但却分别处在英国和俄国的控制之下。1924年蒙古终于实现独立。更为严重的是日本的扩张主义计划。当第一次世界大战的爆发转移了西方列强的注意力，使它们无暇顾及亚洲的时候，日本夺取了德国在山东租借的领土和势力范围，随后即向中国提出一整套将会使它沦为日本附庸的要求。袁世凯反对更极端的要求，但是，一项让日本控制山东、满洲和内蒙古的条约签订了。这使群情激昂，民族主义情绪高涨。

袁世凯企图自封为皇帝，但没有成功，随后于1916年去世。他的统治给中国留下的是一个软弱和不稳的中央政府，各省的实权越来越转到将领们的手中。在往后的十年里，尽管北京政府声称它统治着中国，但它不过是这一批或那一批将领的傀儡，国家被相互敌对的军阀肢解得四分五裂。其中有些军阀在山西、广西和满洲等地建立起比较稳固的政权，有时实行改良主义的计划。其他地方，比如四川，则处于无政府状态，许多官阶较低的将领依靠农村供养。就连某些最有势力的军阀头子，如冯玉祥，也没有固定不变的地盘。在二十年代，几个大的军阀联盟之间爆发了一系列破坏性极大的战争，它们不但摧毁了温和的文官政府，而且还造成数百万人的伤亡以及极大的物质损失和破坏。只有通商口岸在外国人的保护下免于祸害。

二十年代初，革命活动高涨。人民普遍反对外国干涉、反对巴黎和会极不公正的条件(这些条件加强了日本在山东的地位以及经济剥削)，这对革命者和新成立的共产党很有利。1919年，在这种民族主义情绪高涨的情况下，“五四运动”爆发了。受西方影响的一代学生和知识分子，同城市工人一道，第一次作为一种力量登上政治舞台，迫使政府拒绝在凡尔赛条约上签字。

孙逸仙的革命党在广州建立了地方政府。从1923年起，孙逸仙在共产国际的帮助和指点下，改组了国民党及其军队，并开始同力量仍然很少的共产党结成联盟。孙逸仙在1925年突然逝世，那一年排外情绪达到了新的高峰，到处爆发罢工和抵制外国货的运动，有组织的工人和商人参加了进来。共产党的影响在工业城市中迅速增长。1926年国民党军队的主要将领蒋介石领导“北伐”，以便消灭军阀和统一国家。1926年末，国民党政府迁到武汉，国民党军队挺进到长江下游，1927年4月攻克南京和上海。这时，蒋介石对其共产党盟友进行清洗，

并在南京成立了自己的政府。1927年8月，共产党军队在南昌起义反对蒋介石，但不费多大气力就被镇压下去；湖南农民造反也被镇压了。1928年蒋介石军队北上，并占领了北京。

尽管这时国民党统治了中国，并改组成为国民政府，但是军阀并没有被消灭。甚至当最有势力的军阀阎锡山和冯玉祥在1929至1930年的大战中被打败以后，许多省份仍然保持很大程度的自治，同各省军队的战争频频发生。蒋介石政府只能对长江下游的一些富庶省份实行牢固的中央集权的统治，他们在那里改革行政机构和军队以适应现代需要，并建设公路和铁路，建立新的工业；尽管当时正值世界经济萧条，而日本又不断施加压力。不过，这种发展大都集中在城市，尤其是上海和南京。

除军阀势力外，蒋介石还要面对更为严重的日本扩张的威胁。日本人不断干预军阀的政治行动，特别是在东北。1931年他们占领了满洲，1933年在那里建立了清朝末代皇帝治下的傀儡国家——满洲国。他们随后又占领了邻近的热河省，并在1935年试图建立统治整个华北的伪政权，但是没有成功。他们以中国其他地方无法相比的规模，迅速地在满洲建立起现代经济的基础，包括稠密的铁路网以及各种轻重工业。1937年战争爆发后，那里的经济才有了进一步的发展。

对蒋介石地位的第二个威胁是共产党人。经过1927年的清洗和一系列不成功的暴动以后，共产党在城市中的力量遭到了系统的破坏，共产党领导人撤退到边远的山区，在那里建立起地方政权。其中最重要的就是以瑞金为基地的江西苏维埃。从1929年到1934年，作为一个以农民为后盾、而不是按照俄国方式以城市无产阶级为后盾的政党，共产党在江西控制着有几百万人口的地区，并实行土地革命。蒋介石军队一再进攻江西，1934年共产党领袖们决定放弃这个地区。接着进行的长征把他们带到了西北，自1930年以来那里就有另外一个较小的共产党根据地，中心设在保安。在长征期间举行的遵义会议上，党内由毛泽东为首的以农民为基础的一派，终于建立了领导地位。他的政策在以延安为中心的共产党新的根据地内得到贯彻执行。

甚至在这个时候，蒋介石最优先考虑的问题就是要消灭共产党人以及他在各省的对手，而不是抵抗日本。但是，1936年，在面临被推翻(如果不是被杀害的话)的威胁下，他被迫建立反对共同敌人的统一战线。日本人对此作出的反应就是武装侵略中国。到1938年底，他们占领了华北和华中的大部分地区，以及主要港口和一切现代工业中心。国民党人退到了四川和西南的难以攻陷的山区，战事随即平息下来，直到日本在1944年发动攻势的时候，这场攻势又使不少地区落到他们的手中。

尽管日本人占领了大半个中国，但是他们实际上不过是控制大城市和交通线。占领区内有许多中国人抵抗的中心，而这些中心通常由共产党人控制，他们受到人们普遍信赖，被看成





**3 1945年以前的中国共产主义运动 (左)**  
 1927年与国民党破裂以后，南昌和广州曾爆发武装起义，但没有成功。1927—28年，在海陆丰建立了共产党的第一个政权。1927—30年间，在华中的一些边远地区建立了许多小根据地，其中最重要的就是毛泽东在井冈山建立的根据地。1929年他转移到赣南，虽然国民党再三发动进攻，但那里的一个稳固的苏维埃政府还是保存下来，直到1934年共产党军队从南部根据地撤退，经过有名的长征辗转到达西北的时候为止。从1937年起，在抗日战争期间，延安的共产党政权和重庆的国民党政府至少在名义上联合抗日。到1938年底，日本占领了华北和华中的大部分地区，包括一切主要工业中心和港口。而日本只是在城市和主要铁路沿线才能实行有效的控制。农村中出现了许多抵抗中心，其中有许多是由共产党组织起来的。共产党只在少数抵抗中心能够真正控制领土，但是，他们却对所有的抵抗中心的农民施加政治影响。1937年，中国的工业（它们少得可怜，而且大部分归外国人所有）都集中在各个商港：单是设在上海的工厂就占全部工厂的百分之六十左右。大部分铁路网和精心规划的工业都是在日本占领的满洲建立的。到1945年，尽管战时西部地区（重庆、昆明）有某些发展，但工业方面的状况变化极微。

**4 共产党在1945—1949年内战中的胜利 (下)**  
 在打败了日本以后，俄国军队占领了满洲；在中国其他地方，共产党军队和国民党军队竞相在游击战中控制过去日本的占领区。到1947年，共产党人控制了除平津地区以及一些大城市和铁路线以外的大部分北部地区。1948年后，共产党人已强大到足以同国民党人进行大的战役；国民党主力于1948年和1948—49年先后被歼于满洲和徐州。华北迅速陷落以后，国民党再也没有作出认真的努力来保住长江以南地区。



是积极进行游击战的政党；而且，由于在延安周围的根据地内实行土地改革，他们赢得了农民的拥护。到1945年，共产党人声称他们控制了许多“解放区”，但他们只是在其中一些“解放区”建立起真正的政权机关。

当第二次世界大战在1945年结束的时候，国民党政府迁回南京。战争期间，它越来越仰赖美国的援助和财政支持，而且变得越来越反动和腐化。到1945年，它的信誉扫地，通货膨胀加剧，它的军队士气低落。日本投降后，国民党和共产党的军队竞相夺取日本原先占领的地方，共产党控制了华北的许多地区和满洲的大部分（俄国人曾经在1945年占领过满洲）。为了达成政治解决和成立举国一致的政府，双方举行了一些时间的谈判，但是，国共两党军队之间的敌对行动继续不已，并在1947年发展成为公开的内战。到1948年，战争的主动权转到了

共产党方面，他们在满洲打败了国民党的精锐部队，并在1949年1月进占天津和北京。往南，一场大战于1948年11月到1949年1月在徐州周围爆发，双方都投入了约五十万的兵力。国民党被打败了，南京在1949年4月间陷落了，上海陷落的时间是5月，广州是10月。1949年10月1日，中华人民共和国成立。1950年5月，国民党政府逃到了台湾。

内战使军阀混战时期和日本（侵华）战争期间所造成的破坏达到了无以复加的地步。1949年，中国的大部分工厂沦为废墟；日本在满洲建立的工业基地遭到了俄国人计划的洗劫；许多铁路系统陷于停顿。多年极端严重的通货膨胀摧毁了通货、银行制度和城市商业。但是，自1911年以来，中国破天荒第一次有了一个强有力的政权，它统治着全部领土，而且有着经过试点检验了的、发展经济和改造国家的计划。



# 欧洲的政治问题

## 1919 - 1934

1918年秋天中欧集团的崩溃和接着签订的协约国对德凡尔赛Versailles和约(1919年6月28日),对奥圣日尔曼St Germain和约(1919年9月10日),对保加利亚纳伊Neuilly和约(1919年11月27日),对匈牙利特里亚农Trianon和约(1920年6月4日),形成边界大变动,诞生了一系列新国家,另外一些幸运地站在战胜国一边的国家扩大了疆土。新独立的国家包括:芬兰、爱沙尼亚、拉脱维亚、立陶宛(都在从以前的俄国君主下独立的);波兰(从十八世纪末的三个帝国分割的土地中重建);捷克斯洛伐克,它包括前哈普斯堡王朝的波希米亚、摩拉维亚和西里西亚“省”,再加入斯洛伐克和从前匈牙利的领土外喀尔巴阡;南斯拉夫,它包括以前独立的塞尔维亚和门的内哥罗两个王国的领土,前奥匈帝国的克罗地亚省,前土耳其的波斯尼亚和黑塞哥维那地区,前奥匈帝国的斯洛文尼亚和达尔马提亚地区。罗马尼亚大大扩展了领土,它从匈牙利得到的特兰西瓦尼亚,从保加利亚得到多布罗加,从俄国得到比萨拉比亚。意大利得到了南蒂罗尔(上阿迪杰)和的里雅斯特,前哈普斯堡王朝的伊斯特拉地区。法国收复了阿尔萨斯—洛林,比利时得到了边境线上的欧本和马尔梅迪地区的小块土地。在有争议的地区例如上西里西亚、马里恩沃德、阿伦斯坦、荷尔斯泰因等地举行的公民投票,结果是或多或少地取得了有利于按照种族划界的解决,虽然,波兰人以武力兼并了上西里西亚,做了他们认为最有利的事情。

在其他的解决办法中,种族的因素远远没有得到满足。除了希腊和土耳其之间以外,民族统一主义在东欧各国彼此大规模地传播,在希腊和土耳其之间,在1920年到1922年的战争(见第228页)以后,两国已经通过谈判大规模地交换了居民。但泽和萨尔处于国际联盟的高级专员管辖之下,后来,萨尔在1935年1月的公民投票中,重新归并于德国。协约国虽然有希腊的帮助,但是它们无法强迫新兴的土耳其民族运动接受和约的条款,因此对土耳其的和平一直拖延到签订洛桑 Lausanne条约(1923年7月24日)才实现。欧洲东部边界的解决要等到布尔什维克在俄国内战中取得胜利,以及先是反击波兰侵入俄国,后来是反击苏联侵入波兰以后。西方国家建议以柯曾线 Curzon Line 为折衷的边界(1920年7月斯帕Spa会议)。边界最后由里加 Riga条约(1920年10月)确定,使波兰有了大量的白俄罗斯和乌克兰少数民族。

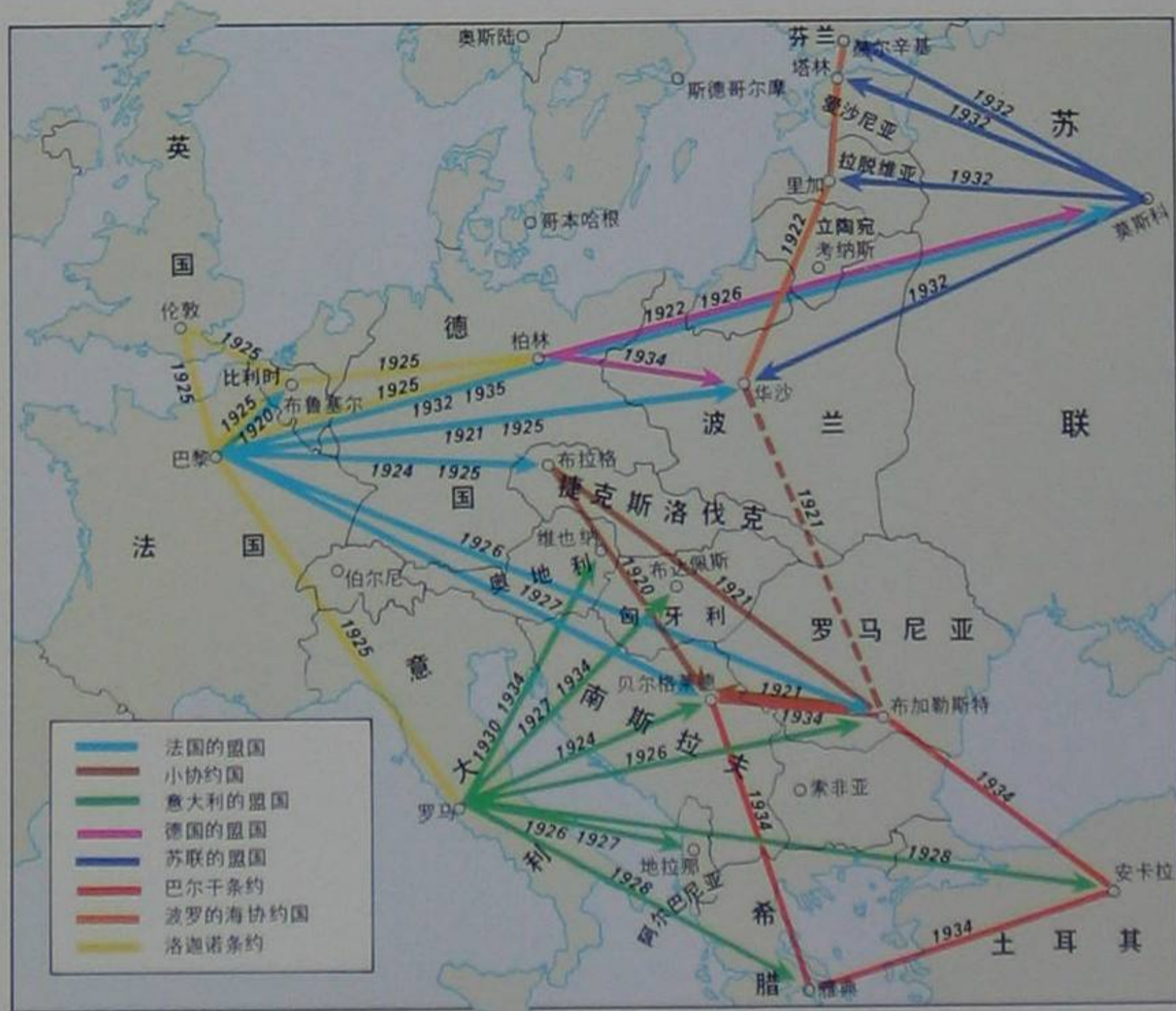
哈普斯堡帝国的毁灭,德国的解除武装和俄国革命和内战的影响,完全改变了欧洲的力量平衡。从人口和工业力量的条件来说,现在在中欧可能没有一个国家能同德国抗衡。那些认为修改和平条约就是使自己受到损失的国家,唯一的希望就是在建立同盟中保持压倒优势的军事力量,以对付德国力量的任何复活。法国企图用同新独立的国家波兰、捷克斯洛伐克建立同盟的办法来限制德国,并且用赔偿问题来压制德国。但是,法国人在莱茵兰鼓励分离运动,并且在1923年占领鲁尔以迫使德国人加快提供赔偿,这些行动都证明是灾难性的。以后,德国和法国大大接近了,洛迦诺 Locarno 条约(1925年)在法国——德国和比利时——德国边

界建立了保证体系。德国加入了国际联盟(1926年),同时,同苏联签订了友好和互不侵犯条约;占领莱茵兰的法国和英国军队迅速撤退了,欧洲大国开始了想导致签订世界裁军协定的讨论。

表面看来,由于国际联盟盟约中有制裁战争的条款,欧洲在1929年出现了避免战争的稳定体系。但是,这种安全的虚幻性,早在1923年意大利海军对希腊的科孚岛展开军事行动、1920年波兰从立陶宛手中夺得维尔纽斯都没有受到惩罚的时候,就已经暴露出来了。另一个弱点是,在欧洲国家,特别是东欧国家,国内政治不稳定,而且,国际体系的经济基础也很脆弱。1914—1918年战争引起的紧张,和平解决中的缺陷,再加上由于经济调整造成的巨大的,经常是灾难性的过度的通货膨胀,这些都加强了整个欧洲的左翼和右翼的反议会和革命的组织、党派和运动(见第258页)。俄国革命导致成立新的社会党第三国际(共产国际)。俄国人坚持,参加国际的各党派和运动,都要服从国际的领导和组织形式,这就把欧洲的社会党分裂成议会制社会党和革命的共产党两个敌对派别,使得社会党不可避免地被右翼挫败。有些新的政权和运动,是按照民族主义极权主义路

线的意大利法西斯主义(在1922年取得政权)的模式组织起来的。其他一些政权(波兰、南斯拉夫、希腊)只是单纯的军事—官僚专制。在德国,武装造反和公共秩序的大规模被破坏,造成了初期内战的气氛,一直到1924年经济恢复才平定下来。英国遇到了一系列罢工,最后发展为1926年的总罢工;在爱尔兰,从1919年到1922年,在爱尔兰民族主义分子同英国军队之间,爆发了激烈的游击战式的战争。爱尔兰民族主义分子在1919年建立了自己的地下政府。1921年的解决办法把忠诚于英国居民(新教徒)的集中地区爱尔兰东北部称为北爱尔兰,处于英国统治下,其余地区成为帝国自治领爱尔兰,但是这一解决办法也导致在1923年建立的新的爱尔兰自由邦内部激进派和温和派的激烈冲突。

1925年到1929年的稳定,与其说是真正的,不如说更多是表面的,由于出现经济衰退(见第266页),欧洲又发生了财政和经济混乱局面。在德国和英国,失业人数猛烈增加。1930年以后,德国右翼和左翼,即纳粹党和共产党的反议会运动,非常明显地增加了力量。在英国,“全国政府”在1931年的大选中取得巨大多数,才维护了议会的控制权。在德国,在布鲁宁,巴本和



1920年 法国—比利时军事协定。  
1920年 捷克斯洛伐克—南斯拉夫防御同盟(反对匈牙利要求修改凡尔赛条约),由于捷克斯洛伐克和罗马尼亚、罗马尼亚和南斯拉夫的同盟,在1921年发展成“小协约国”。这一体系由于法国—波兰同盟(1921年2月19日)、波兰—罗马尼亚同盟(对付苏联)和后来的法国—捷克斯洛伐克(1924年)、法国—罗马尼亚(1926年)、法国—南斯拉夫(1927年)之间的条约,得到加强。  
1922年 波兰、爱沙尼亚、拉脱维亚、芬兰之间的波罗的海协约(对付苏联的防御同盟)。  
1922年 德国苏联之间的拉巴洛条约,1926年的柏林条约加强了这一条约。  
1924年 亚得里亚条约(意大利和南斯拉夫,肯定了亚得里亚地区的现状)。  
1925年 洛迦诺条约,德国、法国、比利时、英国、意大利保证西部边界。法国和波兰、法国和捷克斯洛伐克之间在德国发动侵略时互助的条约。  
1926年 意大利和阿尔巴尼亚之间的条约,后来发展为两国同盟(1927年)。  
1926年 意大利—罗马尼亚友好条约。  
1927年 意大利—匈牙利条约(使意大利转为要求修改凡尔赛条约国家一方)。  
1928年 意大利—土耳其条约和意大利—希腊条约。  
1930年 意大利—奥地利友好条约。  
1932年 法国—苏联互不侵犯条约,它导致法国—苏联互助条约(1935年)。苏联同芬兰、爱沙尼亚、拉脱维亚和波兰之间以后也分别缔结互不侵犯条约(保护俄国西部边界)。  
1934年 巴尔干条约(南斯拉夫、罗马尼亚、土耳其、希腊),防止德国和俄国要求修改凡尔赛条约的压力。  
1934年 罗马议定书(意大利、奥地利、匈牙利),在国家社会主义的德国面前,加强意大利在多瑙河地区的地位。  
1934年 德国—波兰互不侵犯条约(法国在东欧的安全体系开始崩溃)。  
1936年 德国取消洛迦诺条约。



2 欧洲安全体系 1921—1934年(左) 1919年的和平解决办法由一系列的条约和同盟支持,这些条约和同盟有三个主要目的,这就是:不让德国设法推翻第一次世界大战所作的裁决;建立对付布尔什维克俄国的隔离地带;维护东欧的领土解决办法和防止修改条约,特别防止匈牙利修改条约。这张地图明显地表明了法国的关键性地位,它同波兰建立同盟也是小协约国的主要支持者;地图也明显表明两个“局外人”德国(它到1934年后才重新恢复它的机动部署自由)和苏联的相对的孤立。地图还表明了墨索里尼统治下的意大利的野心,它想在地中海和多瑙河盆地起主要作用。但是,法国安全体系一直到经济衰退爆发,都在有效地起作用。那次经济衰退(见第266页)削弱了法国,并且在1936年以后,即使不说是以前,损害了它在东欧的同盟。决定性的改变来自德波中立条约(1934年),这个条约破坏了法国安全体系的关键部分。1936年以后,德国否认洛迦诺条约,一个新时期开始了,它导致爆发1939年的战争(见第268页)。





施莱歇都无法组成一个有效力的政府以后，希特勒在1933年1月当了总理，纳粹党接着就合并和取消了其他党派。

由于希特勒取得胜利和英国、法国在经济上软弱（在法国，达拉第政府后来在1934年的一次右翼暴动中被推翻），处于不稳定平衡下的欧洲和平，不可避免地遭到破坏。第一次世界大战不仅摧毁欧洲三个大帝国，也败坏了欧洲现存经济和政治制度的名声。新国家把旧的专制制度时代的反对派作为统治者，他们承担了失败和随之而来的经济崩溃的责任。右翼说他们是卖国贼，左翼说他们带来了经济矛盾和失业。即使是经过1919—1923年猛烈的通货膨胀和内部混乱还保留了议会统治的国家，它们也不能逃过新的衰退造成的紧张形势。至于国际合作的新机构国际联盟，虽然苏联在1934年也加入了，也不能证明它要比组成它的各国的力量强一些。欧洲人民从1914年以来遭受的变化和苦难太多了。因此，人们一再地被应许给予强有力的领导的诺言所欺骗，而不去详细调查作出诺言的那些人的目的和可靠性，也就没有什么可以大惊小怪的了。





# 大萧条

## 1929 - 1939

现在，“经济危机”的逐年的详细情况大家都已经知道得很清楚，但是，这一危机的原因，却仍在辩论中。可以肯定的是，1929年股票市场的崩溃和跟着发生的世界范围的金融的瓦解，只是世界经济的深刻弱点的反映。动荡的根源有下面几点：第一次世界大战造成了生产能力、特别是欧洲以外的生产能力的迅速增加，但是，需求并没有相应增加。首先，存在着世界范围的农业和工业之间的不平衡。经济增长的结果引起工业化国家之间和工业化国家内部工业和金融部门之间的不平衡。生产增加使食物和原料的价格在整个二十年代下跌，这恶化了依赖这些商品出口的国家贸易条件，减少了它们购买欧洲和美国的工业产品的能力。在欧洲和美国，工资落后于利润，这损害了国内市场的发展，限制了以新工业（如汽车工业等）来代替已经衰退的工业（如纺织业等）的可能性。国际金融从来没有能从第一次世界大战的混乱中完全恢复过来。战前固定汇率和自由汇兑制度（见第256页），被一个折衷的金本位制度代替，这一制度没有能起到稳定的作用，而稳定是重建世界贸易所必需的。

经济危机是由金融危机触发的。1928年股票市场一片看涨——这本身就是虚弱的表现，因为它减少了投资的机会——但在1929年10月，股票价格突然下跌。紧接着，大量发生了企业清理事件，资金从欧洲流回美国，不稳定的欧洲繁荣便崩溃了。1931年5月，奥地利信托银行倒闭。1931年9月，英国放弃金本位，让英镑跌价，这使得全世界都受到影响。

在许多工业国家中，有四分之一以上的劳动力找不到工作。在德国和美国，工业生产下降到只有1929年水平的百分之五十三，世界贸易下降到只占1929年价值的百分之三十五。在许多国家，萧条似乎是无尽期的，直到1939

年，世界平均失业人数还占（劳动力）百分之十一以上。危机的影响是不平衡的，有些经济部门回升相对来说快一些，而有些部门在整个三十年代都没有起色。回头来看，明显的是，在三十年代，进行了相当大的结构改变，新的工业部门继续发展，消费的模式改变了，边远地区增加了工业品产量，实际工资上升。一个依靠华尔街和底特律的新的世界经济秩序正在形成中。但是，直到1939年，这一新的体系的关键国家还没有能使工业生产达到1929年的水平，而最终靠了第二次世界大战才使美国从萧条中脱身出来。

各国政府应付萧条的对策是不明智的，最初，它们采取的办法是收缩，想保持货币的价值。很快，这一措施可怕的后果使各国政府一个接一个地企图用通货再度膨胀（例如，进行公共工程）、货币贬值（希望因此增加出口）、保护性和特惠性关税安排（例如，1932年的渥太华协定）等办法，或者用把这些政策结合使用的办法，来刺激国内经济。甚至那些在经济上说来是最保守的政府，也被迫放弃“听其自然”的政策，以进行某种程度的国家干预。

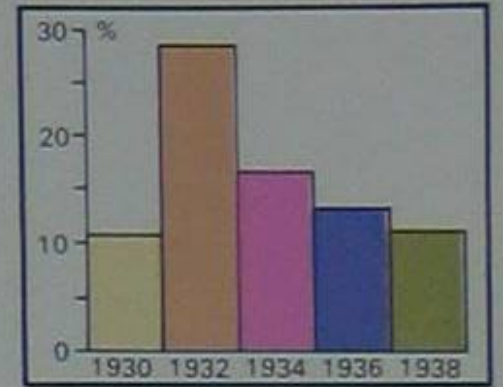
这些措施产生的结果是不同的。在这些措施取得成功的国家，那是由于持久和坚决地执行刺激政策，更重要的，是取决于多快和大规模采取重新武装政策。德国和英国很快就重新武装，刺激了本国和英联邦、斯堪的纳维亚、东欧国家的经济。法国和美国重新武装较晚，在1937—1938年萧条期间遭受了更多的恶果。从国际范围说，各国政府的政策使贸易减少和改变贸易对手。到1935年，世界的很大一部分分裂成五个货币集团，即英镑区、美元区、黄金本位区、日元区和德国统治下的外汇控制区，这些集团虽然由于形势不稳定而受到困扰，却大体上符合贸易和势力范围的新的

模式。

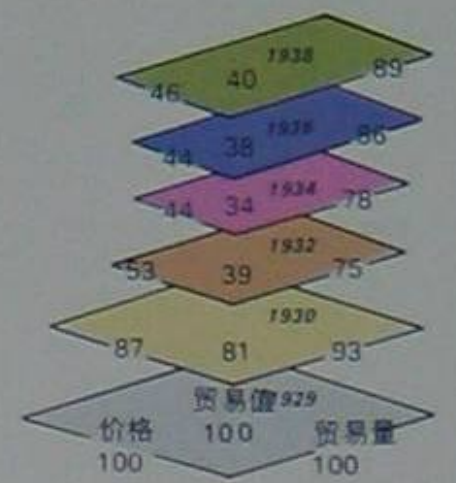
经济上国家主义的复活，是同国际政治新的紧张形势同时出现的。日本的出口攻势，在政治上反映为军事侵略中国。希特勒、墨索里尼和日本人利用了经济崩溃造成的混乱，世界逐渐形成两个武装集团，即轴心国（德国、意大利和日本）和“民主国家”（以英国、法国和美国为首）。在两者中间的是苏联，这个国家独立于世界市场以外，在整个三十年代保持了经济增长，两个集团交替地想同苏联结成同盟或者孤立它。

很少有国家能够不经过一些激烈的内部改变而从萧条中挣扎出来。在非洲、亚洲和拉丁美洲，由于危机使城市工人、贫农和农业工人更激进，民族主义和革命运动得到了新的支持者的基地。发达世界在下列两种模式中执行一种，一种是自由和民主的模式，其典型是罗斯福在美国实行的“新政”和法国的人民阵线政府。在这两个国家中，选举产生的左倾的和有自由主义思想的政府，让汹涌的罢工浪潮和工会组织不受压制地出现，并且鼓励进行改革的巨大努力。更多的是走上右的道路，1931年滨口内阁的辞职，标志着日本宪政民主的微弱尝试实际上结束了。随着衰退的来临，法西斯运动在欧洲广泛蔓延，希特勒在1933年1月在德国上台，两个月以后，多尔菲斯 Dollfuss 也在奥地利上台。大部分东欧国家很快也步德国和奥地利后尘。即使是在法国、英国和美国，法西斯运动也在兴起，从右的方面向政府施加压力，干扰改革运动。

总而言之，大萧条不仅使经济自由主义崩溃，也使自由的政治体制崩溃。但是，极权主义政府的胜利也只是短暂的，它们无力恢复旧的秩序，或者建立一个新的稳定的秩序，而最后在第二次世界大战中灭亡。



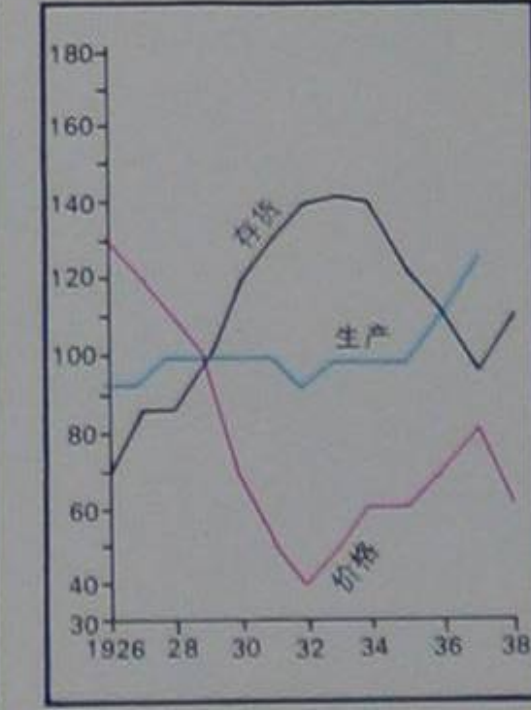
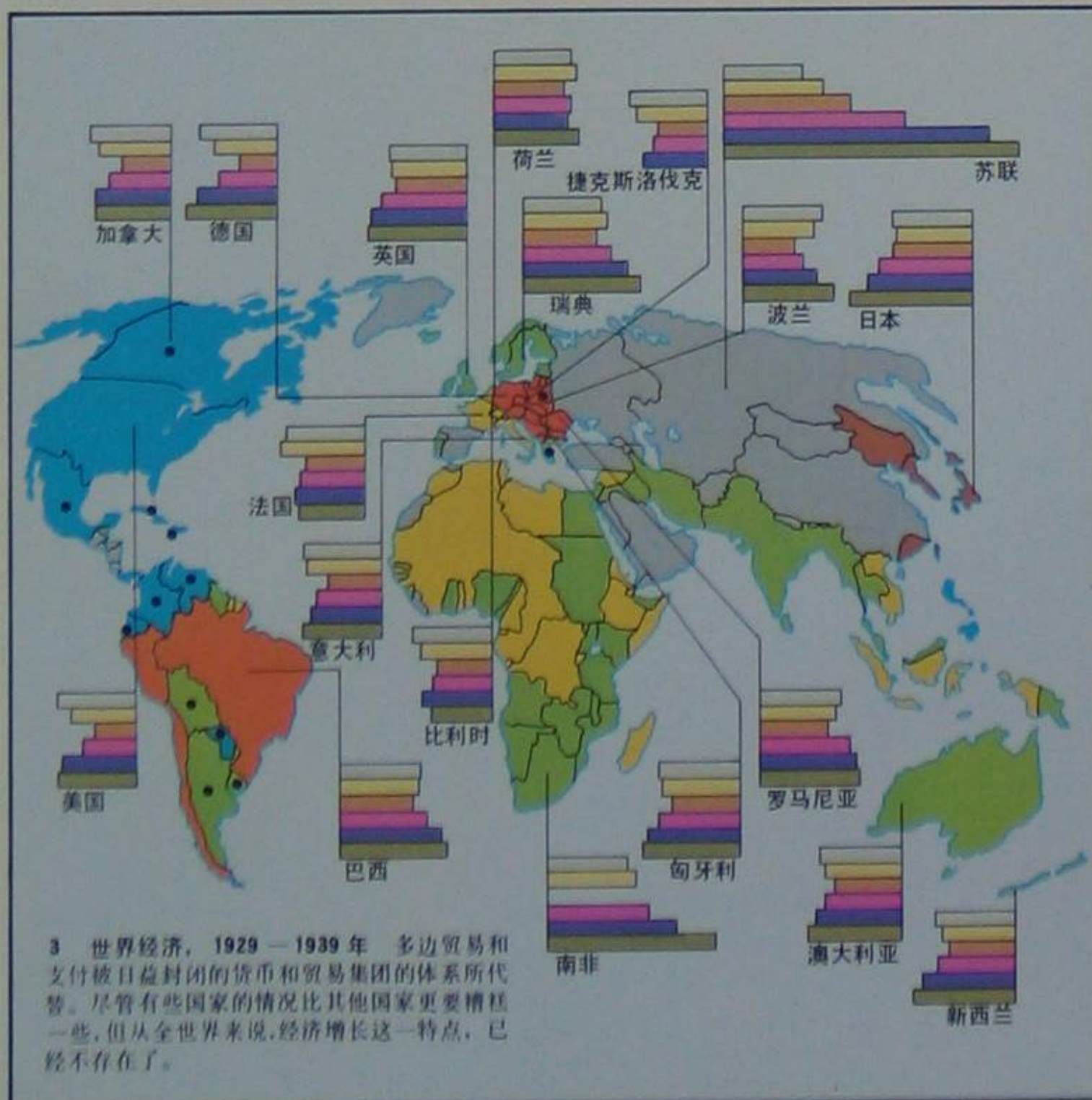
世界失业 (上) 三十年代初期，在几乎每一个工业化国家中，失业都达到创纪录数字，许多工人在整个三十年代都处于失业状况。



世界贸易指数 (上) 价格猛跌，再加上贸易数量也有一些减少，使得世界贸易总额急剧下降。



1 大萧条时期的美国  
1929年10月，华尔街崩溃。  
1930年，通过霍利-斯穆特关税法。  
1931年，胡佛宣布延期偿还战争债务。  
1932年1月，成立复兴金融公司，这个公司能运用二十亿美元的资金来支持银行和企业。7月，通过联邦内债银行法，这一法案提供一亿二千五百万美元资金，以避免发生抵押品被没收事件。11月，罗斯福当选总统，他在竞选时向选民许诺要实行“新政”。  
1933年3月4日，罗斯福的“百日改革”运动揭幕（从3月9日到6月16日）：  
银行休假法。格拉斯-斯蒂格尔法（银行改革）和联邦存款法。



美国的统计数字 (下) 这些统计数字，特别是1937—1938年的统计数字，既表明了美国萧条的非常深刻，也表明美国的复苏是脆弱、缓慢和有停顿的。

商品生产 1926—1938年 (上) 商品价格、存货和生产的变动，特别是在那些依靠农产品和原料出口的国家。

失业 (单位:百人)	联邦预算赤字 (单位:百万美元)	因罢工损失的工作日 (单位:百天)	工会会员人数 (单位:百人)
1930 4340	+737	3320	3632
1932 12060	-2,735	10500	3226
1934 11340	-3,689	19600	3249
1936 9030	-4,424	13300	4184
1938 10390	-1,176	9150	8265



**2 欧洲的社会和政治改革, 1929年—1939年。**经济危机几乎在每一个国家都引起了左翼和右翼的抗议运动, 这些抗议运动严厉地考验了社会和政治结构。在那些民主的传统和机构力量较弱的国家——这包括大部分欧洲国家——, 结果造成某种形式的右翼独裁。

阿尔巴尼亚: 1927年11月, 建立了事实上的意大利保护国。

奥地利: 1933年3月, 建立了多尔菲斯 Dollfuss 独裁。1934年2月, 禁止党派活动。奥地利的社会党人遭镇压。

比利时: 1935年3月, 组成以范泽兰 Van Zeeland 为首的“全国联盟政府”。1936年6月, 宣布社会改进纲领, 它促进了改革。

保加利亚: 1934年5月, 军队政变。1936年, 波里斯 Boris 建立皇室独裁。

爱沙尼亚: 1934年3月, 建立帕茨 Pats 的独裁政权。

法国: 1936年6月, 人民阵线政府成立。1937年3月, 宣布改革“暂缓”。

德国: 1933年1月, 希特勒被任命为总理。3月23日, 通过授予总理全权的法案。

希腊: 1935年, 乔治二世恢复君主政体。1936年8月, 梅塔克萨斯 Metaxas 建立独裁政权。

匈牙利: 1931—1935年, 建立龚伯斯 Gombos 独裁政权。

爱尔兰: 1932年, 共和党首领瓦莱拉 De Valera 在选举中获胜。否认(对英国)的忠诚宣誓。1932—33年, 同英国进行关税战。

拉脱维亚: 1934年5月, 乌尔曼尼斯 Ulmanis 发动政变, 建立独裁政权。

立陶宛: 1926年12月, 斯捷托纳 Smetona 发动政变。1936年2月, 禁止政党活动。

荷兰: 1933—1939年, 组成以科莱恩 H. Colijn 为首的“危机内阁”。

挪威: 1935年, 第二届工党政府开始大规模改革。

波兰: 1926—1935年, 建立皮苏兹基 Pilsudski 独裁政权。1935年到1939年, 建立“上校政权”。

葡萄牙: 1928年萨拉查 Salazar 担任财政部长。1930年, 只准国民同盟一个政党存在。1932年, 萨拉查任总理。

罗马尼亚: 1930—1940年, 国王卡罗尔 Carol 建立独裁政权。1938年, 禁止各政党。成立民族复兴阵线。

西班牙: 1931年2月, 恢复宪法。1936年1月, 选出人民阵线政府。7月18日, 将军们反叛, 内战开始。1939年3月28日, 马德里落入佛朗哥 Franco 手中。

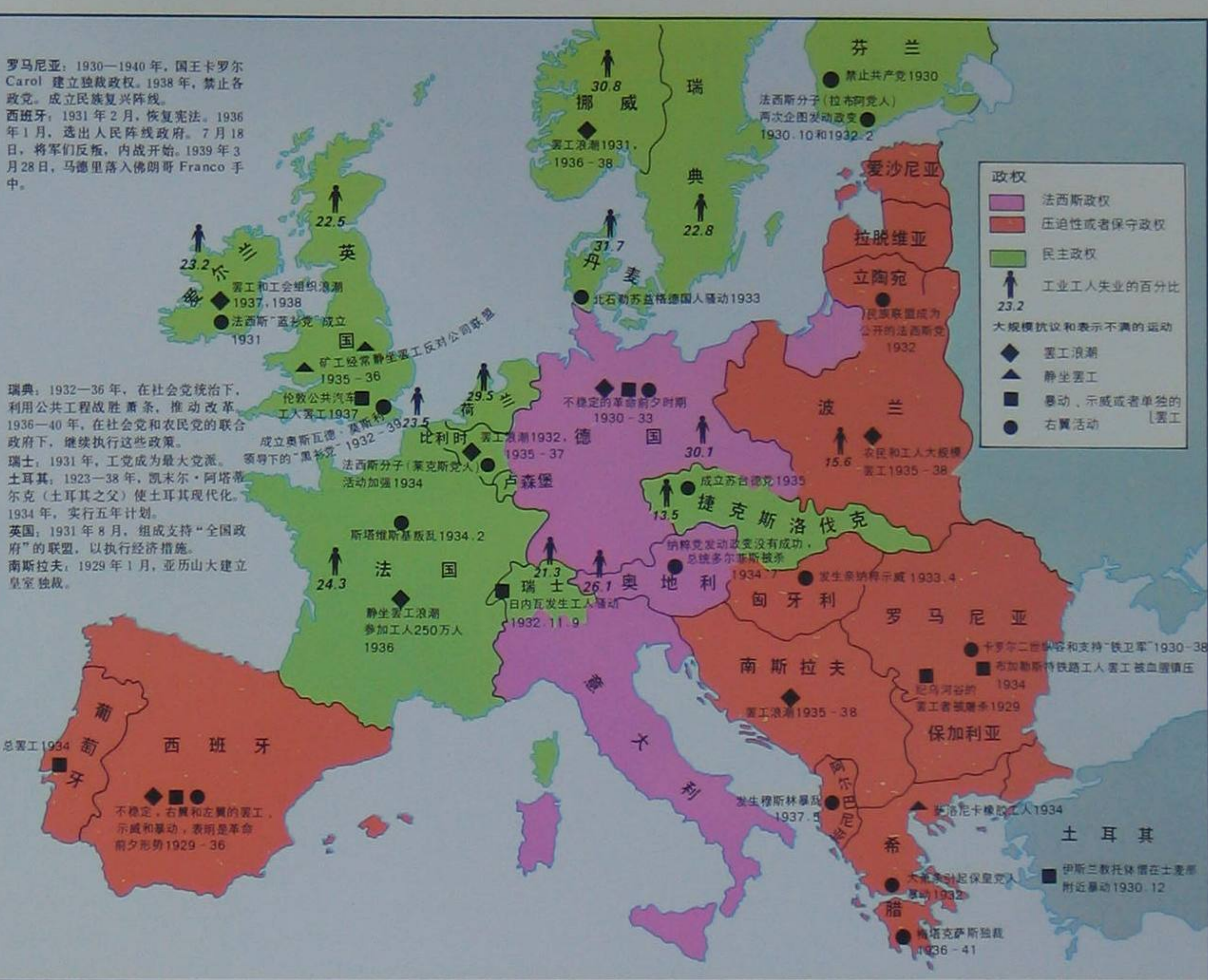
瑞典: 1932—36年, 在社会党统治下, 利用公共工程战胜萧条, 推动改革。1936—40年, 在社会党和农民党的联合政府下, 继续执行这些政策。

瑞士: 1931年, 工党成为最大党派。领导下的“黑衫党”活动加强。1934年, 斯塔维斯基叛乱。1934.2。

土耳其: 1923—38年, 凯末尔·阿塔图尔克(土耳其之父)使土耳其现代化。1934年, 实行五年计划。

英国: 1931年8月, 组成支持“全国政府”的联盟, 以执行经济措施。

南斯拉夫: 1929年1月, 亚历山大建立皇室独裁。



美国退出金本位。通过国家工业复兴法。成立田纳西河流域管理局, 公共工程局和联邦紧急救济局等。

1934年1月, 美国在新的条件下恢复金本位。成立联邦住房局。通过互惠贸易协定法。政治向两极发展; 在纺织工业中发生大规模罢工, 明尼阿波利斯, 托莱多和旧金山发生全城规模罢工。库格林神父 Father Coughlin, 休伊·朗 Huey Long 和汤森德博士 Dr. Townsend 取得群众支持, 三K党复活。民主党在国会选举中取得胜利。

1935年, 第二个“百日改革”;

通过公用事业控股公司法案, 成立工程发展局, 农村电气化局, 通过社会保险法案和瓦格纳劳工关系法案。

最高法院宣布国家工业复兴法违背宪法。成立以约翰·刘易斯为首的工业组织委员会。

9月8日, 休伊·朗被暗杀。

1936年, 农业调整法被宣布为违背宪法。6月; 库格林、汤森德和休伊·朗的运动的残留的支持者提名莱姆基 W. Lemke 竞选总统。

11月; 罗斯福再次当选总统。

1937年, 从1936年年底开始的静坐罢工扩展到整个美国, 在3月1日, 参加静坐罢工的有四十万人。

1937年的四百七十七次静坐罢工, 使产业工会联合会在钢铁和汽车工业中取得胜利。8月, 企业活动重新出现下降趋势。通过中立法。

1938年, 由于经济衰退加剧, 罗斯福把公共工程费用削减一半。通过工资和工时法。

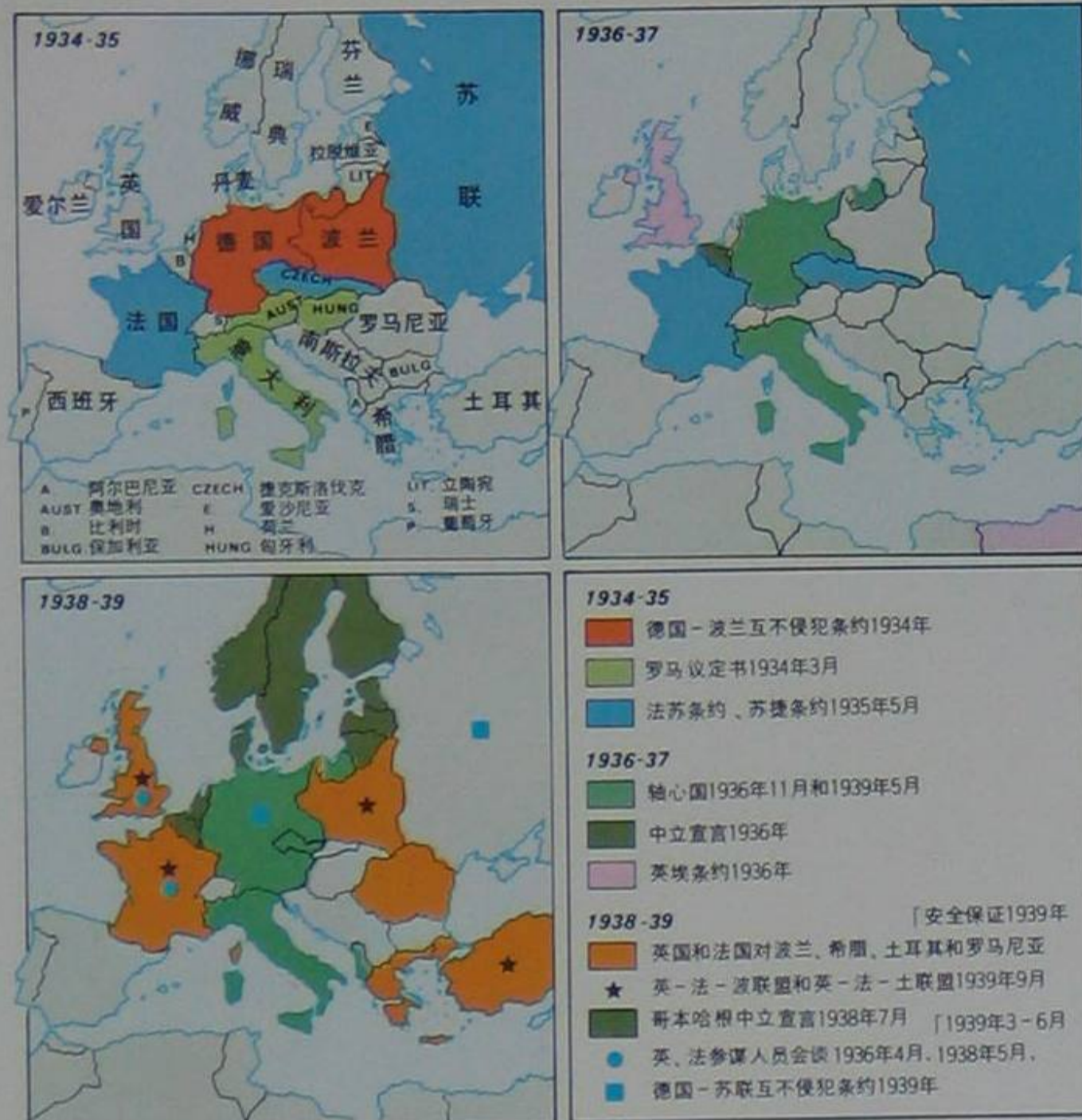
11月; 共和党在国会选举中获胜。

1939年, 拨款五亿五千二百万美元, 作为防务费用。国会再次通过中立法。



# 第二次世界大战的来临

## 1931 - 1941



1931年到1941年间事态的发展标志着1919年建立的国际安全体系的解体。建立这个以国际联盟为中心的体系，是为了避免象1914年那样，两个国家之间的争端升级成为一场世界大战。它不能依靠美国的支持，而苏联虽然从1934年到1939年间是国际联盟的成员，但它绝未起过巨大的作用。因此，领导的责任就落到英国和法国的肩上。单单一个意大利(日本可能也一样)要进行扩张，那是可以制止或劝阻的。但是，希特勒统治下的德国，作为最后的手段，要末违反理性地着手去夺取世界权力，要末就失败。当这三国一起加入反共协定，随后又加入三国轴心协定的时候，民主国家处于守势。

3 西班牙内战 1936—1939年(上) 内战把军人、右派党和罗马天主教会(有德国和意大利的“志愿军”支援和军事援助)纠集起来，反对“人民阵线”政府。共和分子、反教权主义者、无政府主义者、社会党人和共产党人、巴斯克和加泰罗尼亚自治主义者(有苏联的军事援助)。英国和法国不顾广泛的批评，倡议签订国际不干涉协定，以阻止内战升级为一场与意大利之间的地中海冲突。

于失败，并使他通过1939年签订“钢铁公约”而依附希特勒。

希特勒的扩张主义包含着要捞回1919年的损失这样一种德意志民族主义欲望，并且指望统治欧洲，包括俄国的欧洲部分，然后作为第二步在非洲和别的地方建立一个殖民帝国。起初，他利用英国和法国的不和以及埃塞俄比亚的危机，重新夺回萨尔并重新武装莱茵兰。后来，他又利用英国没有防备和害怕战争，在1939年兼并奥地利，制造捷克斯洛伐克危机，占领波兰和摩拉维亚。他对波兰的失算使他不但卷入同波兰的战争，而且也卷入了同英法的战争——尽管他签订了纳粹-苏联条约。1940年他征服丹麦、挪威和打败法国，但这并未能给他带来他所希望的同英国的和解。他下令为入侵英格兰进行准备，但他在英国战役中发动的初期空中攻势的失败，使得他推迟了这次入侵——而且是永远推迟。他转而决定进攻苏维埃俄国。“巴巴罗萨”行动计划的命令在1940年12月下达。入侵俄国的战争在1941年6月22日发动，所以要耽搁一些时候，是因为需要先征服南斯拉夫和希腊。“巴巴罗萨”行动计划使德国不能在地中海和中东大干一场。

日本被排斥于重要市场之外，它感觉受到了“白种人”的种族歧视，这些情况助长了日本扩张主义的发展。统治集团也很害怕极端民族主义分子，特别是军官团内极端民族主义分子策划阴谋，他们当中某些人就曾在1931年煽动把中国权力赶出满洲，并在1936年发动造反。日本的扩张始而向华北施加压力，继而在1937到1939年公开征服华中和中国沿海，接着扩大到印度支那北部，最后，在美国1941年7月实行禁运的压力下，又发展到进攻珍珠港和占领中太平洋和东南亚。日本的扩张遭到了苏联、英国和美国的反对，这种反对最初采取向中国提供援助这样一种方式。1939年后，美国不断加强对日本的经济压力，并且拒绝讨论除日本全部撤退以外的任何问题。日本根据1936年反共协定，向德国要求援助以反对苏联。在纳粹德国和苏联签订条约(1939年)和苏联在蒙古的诺门罕打败日本之后，日本于1941年同苏联签订互不侵犯条约。这时，根据1940年三国协定，日本又要求德国援助来反对联合王国和美国。

墨索里尼需要实现他的民主主义先行者未能实现的民族主义野心，需要保持他作为一个世界领袖的声誉；他的这种需要推动了意大利扩张主义的发展。这导致他在中欧建立起意大利的地位和在1935年谋求在埃塞俄比亚建立一个殖民帝国。英国和法国的抵抗，以及反法西斯人民阵线在法国的胜利，促使他对西班牙实行干涉，并在1936年向希特勒求援，同希特勒建立罗马-柏林轴心。后来，他仿效希特勒，促使他在1938年向法国提出领土要求，在1939年4月兼并阿尔巴尼亚；法国失败后，他又在1940年进攻希腊。但是，兵力和经济力量的不足，使他要同希特勒的成就一比高低的努力归

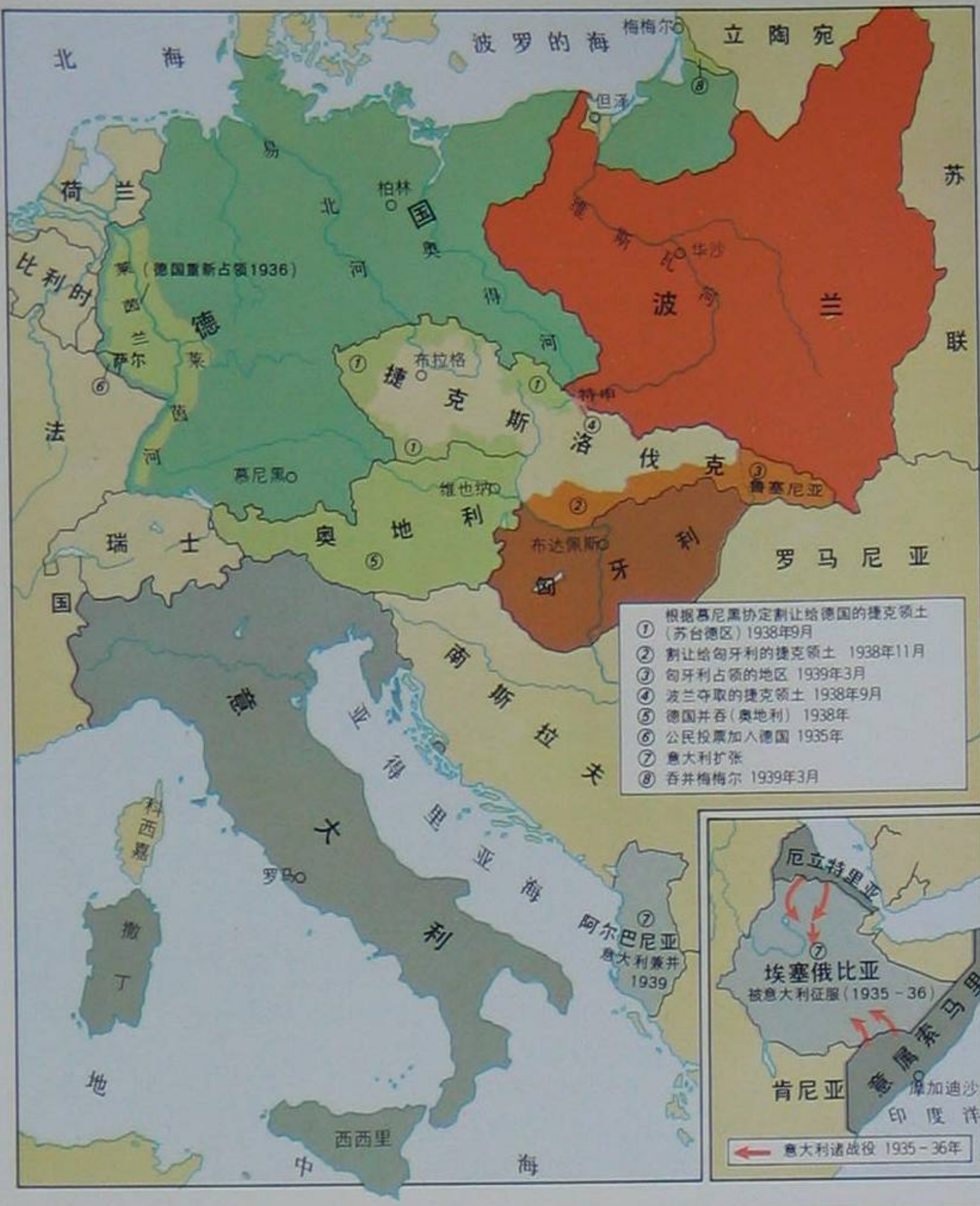
1939年以前，英国和法国对希特勒的看法远不是一致的。两国政府都需要消除经济萧条(见第266页)在军事、经济和财政上所造成的软弱状态。况且，希特勒实行独裁以及反对布尔什维克和排犹的作法受到普遍赞赏，法国和欧洲其他国家的有产阶级都不反对与纳粹德国合作。在国际联盟处理埃塞俄比亚问题失败后，比利时和欧洲其他小国力图保持中立，在1938年联合起来发表《哥本哈根宣言》，这是一种徒劳无益的企图；到1941年，只有西班牙、葡萄牙、土耳其、瑞士、瑞典不受侵犯。同时，英国和法国力图通过希特勒作出让步来避免冲突；但是，经过1938年在慕尼黑牺牲了捷克斯洛伐克以后，要想避免冲突看来是再也不可能了。通过(安全)保证制度来加以遏制也失败了，终于导致了入侵波兰的战争。苏联人宁愿同希特勒搞交易(1939年8月)，同他瓜分波兰，而不是同他们所不信任的英国和法国结成联盟来保

1 欧洲的联合和结盟(上) 法国和英国谋求联合起来以阻止德国或意大利的侵略，希特勒企图孤立潜在的对手，或者利用三国协定和反共协定来迷惑他们。墨索里尼希望能够控制希特勒扩张的速度，使之同意大利的能力相适应。其他国家或者同希特勒缔结互不侵犯条约，或者加入哥本哈根“中立”宣言，希望摆脱战争。

2 日本的扩张 1931—1941年(下) 1936年以前日本在满洲和华北扩张的目的在于控制中国的一切潜在力量，并清除英国、美国 and 苏联的影响。从1937年到1940年，日本企图通过断绝中国的外援在中国取得胜利。美国在经济上施加的反压力，使得日本在1941年作出征服和保住“大东亚”的决定；这个“大东亚”被视为一个自给自足的、能够防御的帝国。







4 德国和意大利的扩张 1934—1939年(左) 希特勒首先废除了凡尔赛条约的限制(通过公民投票收回萨尔,重新武装莱茵兰,吞并奥地利)。然后,他鼓吹德意志少数民族自决,把矛头转向法国的盟国——捷克斯洛伐克和波兰。由于英国和法国在慕尼黑会议的默许,捷克斯洛伐克多民族的组成情况,使它容易遭到一次又一次的分割。尽管希特勒同苏联达成了瓜分波兰和波罗的海诸国的协定,但是,波兰对德国提出的领土要求(但泽“走廊”)的反抗,致使德国对英法的战争比原来计划的要早。墨索里尼的殖民野心(埃塞俄比亚)演变成仿效希特勒实行扩张(阿尔巴尼亚和希腊)。

卫自己。他们所得到的报酬就是波兰东部、波罗的海北部沿岸诸国和比萨拉比亚。芬兰进行抵抗;战胜芬兰以后,虽然战果有限,斯大林也心满意足了。

慕尼黑事件后,罗斯福总统才开始认真对待希特勒。直到1941年为止,他认为单是经济压力就能遏制日本。法国的败北和英国的财政枯竭,使得他把海军派到中大西洋,并按租借法案向英国提供援助。美国的舆论最初是孤立主义的和反希特勒的;珍珠港事件使美国团结一致投入战争。

欧洲的崩溃,使法国、荷兰和英国在东南亚的殖民地落入日本的支配中,它把一场在东欧开始的战争转变成为世界大战。



5 1939—1941年欧洲各个战役(右) 1939年9月希特勒侵略波兰,1940年侵略丹麦、挪威、荷兰、卢森堡。接着,法国败北。英国军队从法国敦刻尔克撤退;英国拒绝希特勒的和平建议,并打败了德国空军。墨索里尼进攻希腊的失败,英国的干预和南斯拉夫反轴心国的政变,所有这些导致德国占领南斯拉夫、希腊和克里特岛(1941年5月)。1941年6月,希特勒进攻苏联。



宣传 随着国家社会主义的兴起,宣传呈现出新的面貌。上图,1937年,在西班牙内战期间,抗议轰炸马德里;下图,劝告人们在1938年公民投票时投希特勒的票。





# 亚洲和太平洋战争

## 1941 - 1945



原子弹(上) 随着1945年8月6日第一枚原子弹在广岛市上空爆炸,该市一个四平方英里的地段全部被毁,十四万人当场死亡,世界进入了原子时代。

日本统治者深信,日本的命运取决于在菲律宾、缅甸、马来亚和东印度群岛取得石油、铝土和橡胶。由于参加了三国联盟,日本要建立“东亚新秩序”的计划取得了轴心国家的同意。日本不可能通过外交途径来达到它的目的,于是便利用德国在1941年6月进攻俄国所提供的机会,去占领印度支那。10月,扩张主义分子东条英机将军当了总理大臣,他支持在珍珠港和马来亚同时向美国和英国发动突然袭击的计划。其目的在于迫使东南亚国家在四个月之内投降,并在两年之内建立坚不可摧的“大东亚共荣圈”。

发动突然袭击的日期在1941年12月7日。珍珠港遭到进攻,美国的太平洋舰队暂时失却作战能力。同日,日本进攻菲律宾。3月末,马来亚全部陷落,荷属东印度群岛投降,缅甸沦陷。1942年5月,美国设在科雷吉多尔(菲律宾)的要塞失守,盟国在西太平洋的抵抗结束了。日本实现了它的第一阶段的征服计划,损失极微。丘吉尔首相和罗斯福总统处于两线作战,他们优先考虑的是打败德国。但是,他们也采取种种步骤,通过派遣美军占领斐济群岛和新喀里多尼亚来阻止日本扩大环形防线。1942年5月,日本一支向莫尔兹比港进军的舰队在珊瑚海遭到一支美国特遣舰队的拦截。没有一方取得决定性的胜利。

接着,形势突然发生变化。1942年6月,日本派遣一支庞大的舰队向中途岛的美国人发动攻击。双方发生了一场战斗,单是一个下午,日本就有四艘航空母舰被击沉。战局朝着相反的方向发展。在中途岛战役之前,日本在太平洋的历次大战役中从未输过一次;但后来,它一次也没有打赢。

1942年末,盟军取得了主动权,分四路向日本发动攻势。由麦克阿瑟将军率领的西南太平洋部队开始对日本环形防线发动两栖作战。在瓜达卡纳尔岛,美军向日本的登陆部队和增援部队胜利地提出挑战,同时,澳大利亚挡住了日本从陆路对莫尔兹比港的威胁。西南太平洋部队从此时起,由俾斯麦群岛和新几内亚挥戈北上,先是推进到菲律宾,最后推进到冲绳岛。

1943年11月,由尼米兹将军指挥的太平洋战区部队,开始向吉尔伯特群岛发起两栖攻势并取得了胜利,这是横越中太平洋的一系列

协同攻势的头一个攻势,其目的在于切断日本的供应线,并为美国攻打下一个选定的目标提供前进的基地,为轰炸日本本土提供机场。坚守岛上要塞的日本军队的疯狂抵抗,都抵挡不住盟国陆、海、空三军的大举进攻。经过莱特湾的大战(就投入战斗的舰只来说,比日德兰战役还要大),日本海军对盟军的推进已不再存在什么威胁了。日本空军已经削弱到这样的地步,以致在1945年3月以后,它已无力对付盟军用燃烧弹对日本大城市的破坏极大的空袭。

同时,英国和印度的军队挡住了日军经由缅甸对英帕尔的进攻,并开始解放东南亚。美国向中国国民党人提供援助,美国空军开始从中国起飞轰炸日本本土。美国潜艇由美国密码分析人员引导,奔向攻击的目标,给日本商船队以沉重的打击,并对日本本土的经济实行慢性的扼杀。1943年盟国在开罗宣布,它们将继续战斗直到日本无条件投降,并将剥夺它自1895年以来取得的一切领土。即使日本还没有作出投降的表示,但是,美国国务院制订战后政策的官员们认为,如果日本知道盟国所说的“无条件投降”的真实含意的话,日本是可能停止疯狂的抵抗的,而且这些官员已经准备一项阐明无条件投降的明确含意的政策声明。同时,经丘吉尔和罗斯福在1942年批准的秘密研制核武器的工作正在接近完成。1945年7月,一个专门委员会向杜鲁门总统建议,这种炸弹应当用来对付日本。然而美国陆军部长亨利·史汀生争辩说,在使用这种炸弹之前,应当给予日本一个投降机会。就在上个月,盟国的领袖们在波茨坦通过了促令日本要末投降、要末就面临毁灭的《波茨坦宣言》,他们确认了先前在开罗为日本决定的领土范围,要求盟国联合占领日本,解散日本武装部队和建立爱好和平的负责的政府。当日本没有对此建议作出积极的回答时,杜鲁门总统下令,在1945年8月6日向广岛投掷第一枚原子弹。三天之后,向长崎投了第二枚原子弹,苏联也参加了对日作战。次日凌晨,在有主要军政大员出席的帝国会议上,天皇决定求和。他在随后的一周内公开宣布日本投降,1945年9月2日,盟军最高司令麦克阿瑟将军在停泊于东京湾的美舰《密苏里》号上接受日本投降。



英国军舰“击退号”和“威尔士王子号”遭日本击沉1941.12.10

大萧条(见第266页)严重地冲击日本。绝大多数日本人民对政府大为失望。他们认为,日本军队征服满洲和向内蒙古和华北长驱直入表明,他们的民族注定要成为东亚的新领袖。他们深信,对这些地区的开发会减轻由于人口迅速增长和军事开支浩大(占国家预算支出的半数)所造成的经济压力。

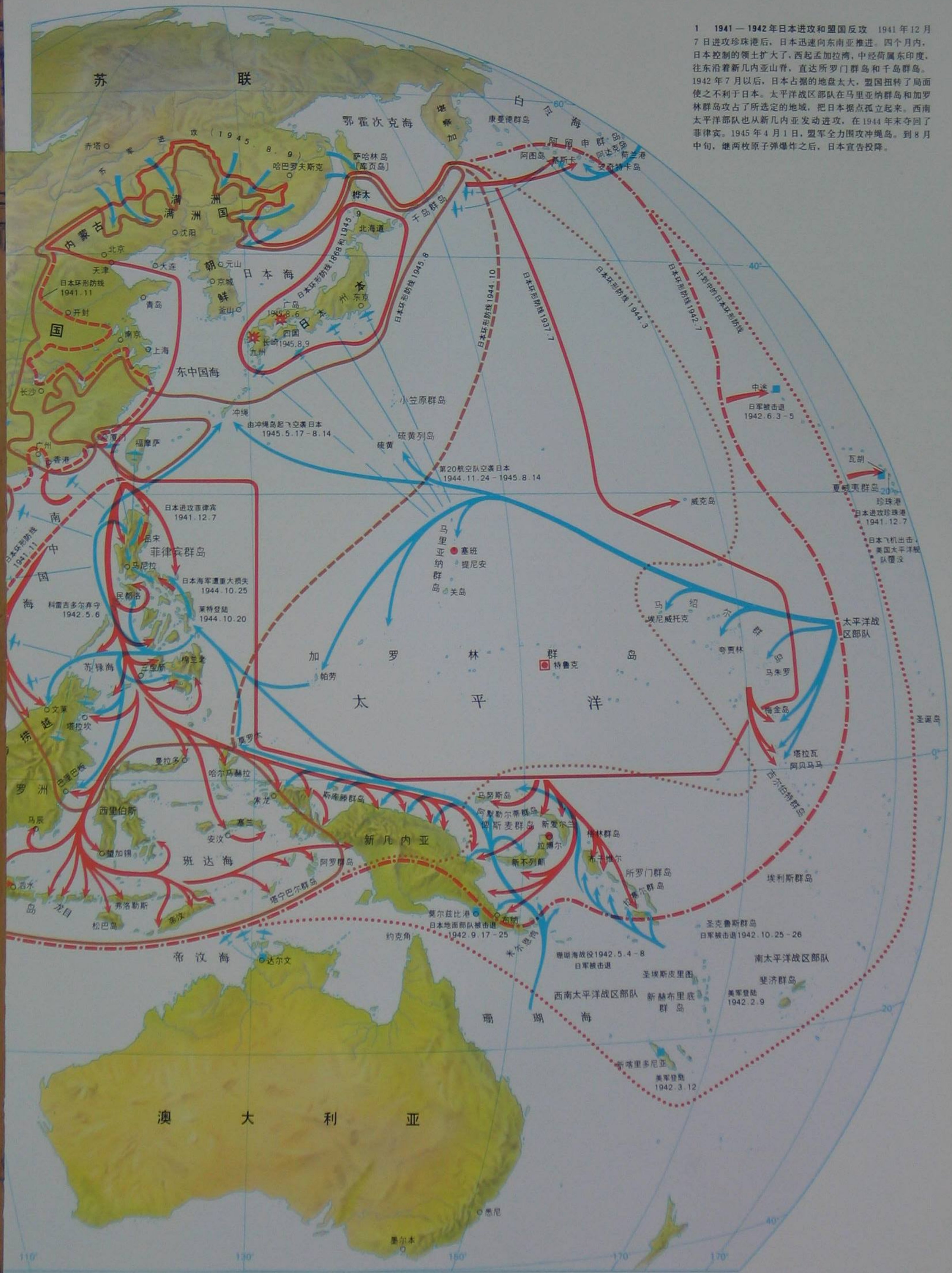
蒋介石在美国及其他在中国有特殊利益的国家的帮助下,不甘心忍受日本的步步进逼。由于日本对外政策在很大程度上由军方决定,因此,中日两国军队之间的任何一桩小小的事件都可能产生爆炸性的结果。1937年7月,北京附近开始发生小冲突,但很快就演变为大规模的战争。蒋介石的军队不是日本对手。12月,中国首都南京横遭日本陆军的蹂躏,蒋介石的政府逃往内地。次年,日本完全征服华东和华中,并声称要建立一个把西方列强排除于东亚之外的新秩序。

作为报复,美国和英国经由缅甸公路向蒋介石提供援助,增强了他不投降的决心。1939年2月,日本占领了海南岛,7月封锁了天津的英租界和法租界,促使美国废除美日商务条约。



2 盟国反攻, 1942年8月—1944年5月(左) 1942年8月7日,日本的进攻在瓜达卡纳尔岛第一次遭到盟军的胜利的挑战。经过五个月地上和空中的激战,日本人放弃了他们的前哨基地。8月和9月,日本两次企图从海上进攻莫尔兹比港,均遭击退;9月中旬,横越新几内亚山脉的陆路入侵遭到了阻退。在以后的十二个月内,盟军迫使日本的环形防线从新几内亚东端和所罗门群岛的大部分岛屿向后收缩。1944年4月,日本在拉博尔的基地被包围,盟军占领荷兰迪亚,这个地方成了他们向菲律宾和冲绳岛进攻的基地。





1 1941—1942年日本进攻和盟国反攻 1941年12月7日进攻珍珠港后，日本迅速向东南亚推进。四个月内，日本控制的领土扩大了，西起孟加拉湾，中经荷属东印度，往东沿着新几内亚山脊，直达所罗门群岛和千岛群岛。1942年7月以后，日本占据的地盘太大，盟国扭转了局面使之不利于日本。太平洋战区部队在马里亚纳群岛和加罗林群岛攻占了所选定的地域，把日本据点孤立起来。西南太平洋部队也从新几内亚发动进攻，在1944年末夺回了菲律宾。1945年4月1日，盟军全力围攻冲绳岛。到8月中旬，继两枚原子弹爆炸之后，日本宣告投降。



# 西面的战争

## 1941-1945

德国在1941年6月进攻苏联，原想接着打十四个月的胜仗，但却被苏联1941年12月发动的冬季攻势以及英国1941年11月在昔兰尼加发动的攻势所打断。苏联的冬季攻势，从莫斯科打退对俄国冬季毫无准备、在冰天雪地中一筹莫展的入侵者。随着英国在阿拉梅因的胜利，英美两国军队在法属北部非洲的登陆，以及苏联在斯大林格勒对德国防线的突破，战局在1942年11月发生了变化，胜利已不在德国这一边。经过大举撤退，德国人的奋勇战斗暂时稳住了各条战线。维希的法国被占领了。但到1943年2月，德国人损失了在斯大林格勒附近被包围的第六集团军，丧失了整个非洲北部并损失二十五万人。1943年7月，盟军进攻西西里岛，俄国人在库尔斯克挫败了德国发动的最后一次大攻势。9月，意大利法西斯最高委员会把墨索里尼加以废黜和逮捕，并私下乞求停火。德国人很快作出反应，他们占领了意大利的北部和中部，救出了墨索里尼，让他领导一个伪法西斯共和国，并把驻扎在希腊和南斯拉夫的意大利占领军解除武装。盟军在意大利南部的登陆遭到了激烈的抵抗，花了十一个月的时间才进抵罗马。苏联军队也遭到同样激烈的抵抗，1944年8月才到达维斯瓦河。

1944年6月，英美两国军队在法国北部登

1 希特勒的欧洲“新秩序”(下) 希特勒把欧洲分为四部分：由德国兼并或占领，并且已纳入德国经济的纯意大利安地区；“未纳入(德国)经济”的占领区；傀儡和仆从国；斯拉夫东方占领和掠夺地区。由德国殖民地化，当地居民将变为无文化的奴隶。

陆，开辟了前两年多次向斯大林许诺的第二战场。尽管同盟国的首脑们于1943年11月在德黑兰开过会，但是，三大国——美国、英国和苏联——抱有不同目的已显而易见。苏联发动攻势以后，征服了东南欧诸国。罗马尼亚在1944年8月投降，保加利亚在9月投降。德国人策动的一次政变避免了匈牙利也走上投降一途。丘吉尔没有把西方国家进攻东南欧这桩事办成，10月间他在莫斯科同苏联商定按一定的比例瓜分这个地区。在波兰，当德国人在华沙镇压一次没有共产党人参加的波兰地下军的起义时，俄国人没有作出什么努力来进行干预。1943年4月到1944年，他们断绝了同波兰流亡政府的关系，而承认他们自己建立的卢布林委员会。他们还拼凑了一个自由德国运动，以便在战后的德国为苏联的胜利而进行活动。

在法国北部的盟军本来指望在1944年取得胜利，但是没有成功。法国和比利时解放了，德国边境也抵达了，但是，向德国北部进军的结果是，没有能够通过空降部队在阿纳姆的攻势而夺取莱茵河上的桥梁。希特勒选定了西线，于1944年12月在阿登发动最后攻势。苏联对东普鲁士的大攻势于1945年1月开始。2月，罗斯福、丘吉尔和斯大林在雅尔塔会晤，罗斯福和丘吉尔(特别是罗斯福)把需要争取苏联成为联合国会员国看得重于一切，他们承认苏联在波兰的首要地位，并且同意对波兰边界作重大的变更。到4月间，柏林遭到进攻，希特勒于30日自杀。5月7日，他的继任者德尼茨海军上将宣布无条件投降。

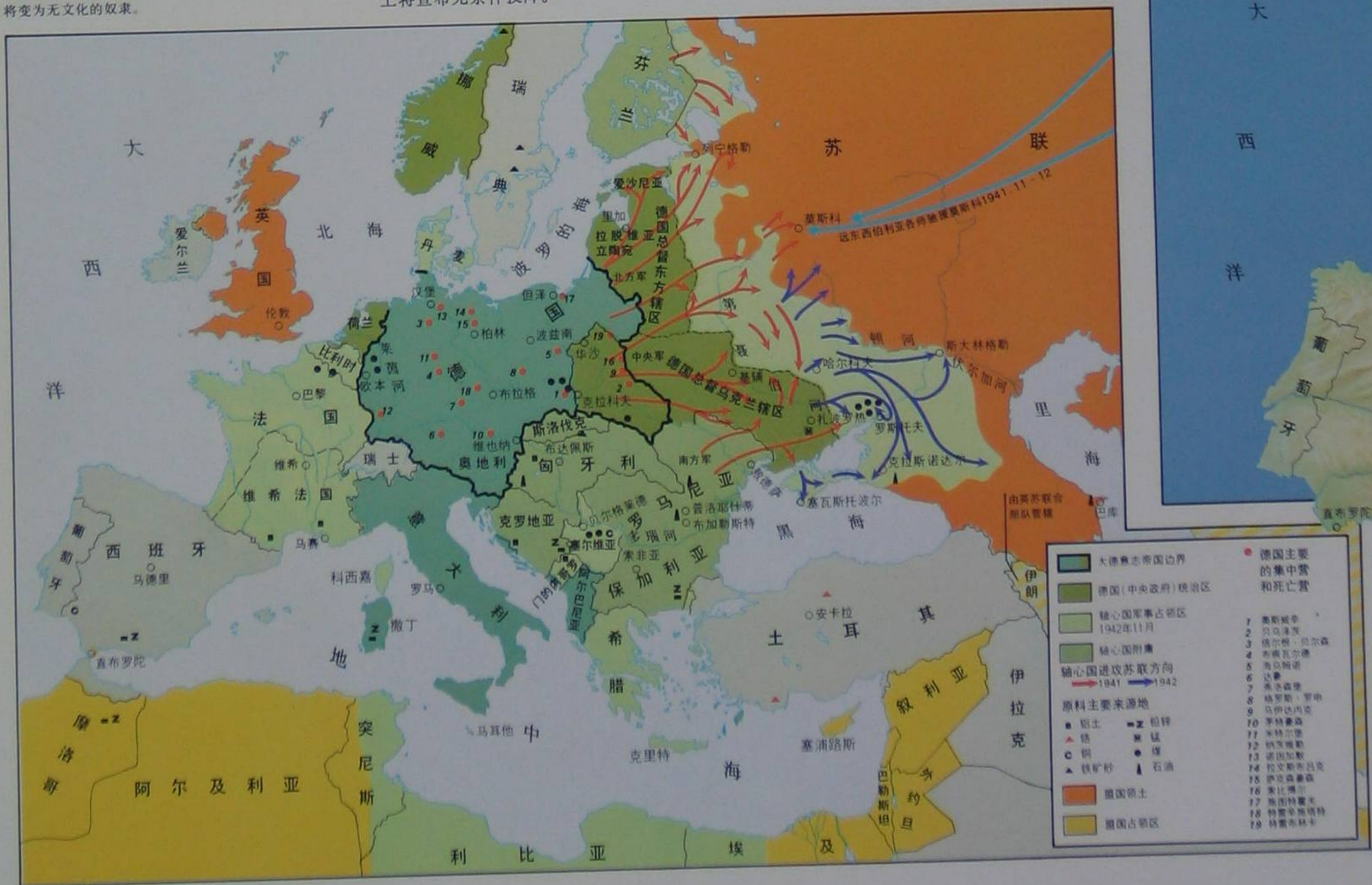
直到1944年6月为止，英美两国对德国的进攻主要是空袭德国的城市。在1943年年底以前，德国的防空力量占上风；尽管德国在发展喷气引擎方面领先，但是，1944年年底，它的防空力量却再也抵挡不住英美的空袭了。德国从1944年6月开始对英格兰东南部使用导弹和弹道导弹，但是，它们毕竟为时太晚，已发挥不了什么效力了。在海上，德国潜艇在盟国陆上基地飞机航程以外的中大西洋地区实行封锁，曾经使盟国濒临灾难，但远程飞机和护航航空母舰一出现，从1943年5月开始，这个没有巡逻的“缺口”就给堵住了。

在德国占领的欧洲地区，多种抵抗力量都为反对德国占领而战斗，但是，它们在什么地方出现意识形态的分歧，彼此就进行对抗。在南斯拉夫，铁托的共产党游击队得到了英国的支持。在希腊，当英国人决定恢复君主制度的时候，共产党的民族解放阵线起来反对他们。在斯洛伐克，共产党起义被德国人击败了。在意大利，游击队在1945年4月抓获了墨索里尼，并把他处死。

这场战争是“总体战”，它把每一个人都动员起来参加战斗。从1940年起，英国和苏联都实行总动员，包括严格的粮食配给。德国只是在1944年才进行充分动员，由约瑟夫·戈培尔 Josef Goebbels 和阿尔伯特·施佩尔 Albert Speer 领导。美国还未动用的生产能力是这样的巨大，以致当欧洲和苏联西部遭到大破坏，人民在大规模迁徙的时候，美国经济还处在繁荣当中。几百万苦工和合同工被驱赶到德国，



俄国国旗在德国国会大厦的废墟上飘扬(上) 俄国军队在科涅夫和朱可夫的带领下，于1945年5月攻克柏林。从1941年到1944年，苏联承担地面战斗的份额最大，单是部队死亡人数就达七十五万，苏俄欧洲部分遭到了极大的破坏。





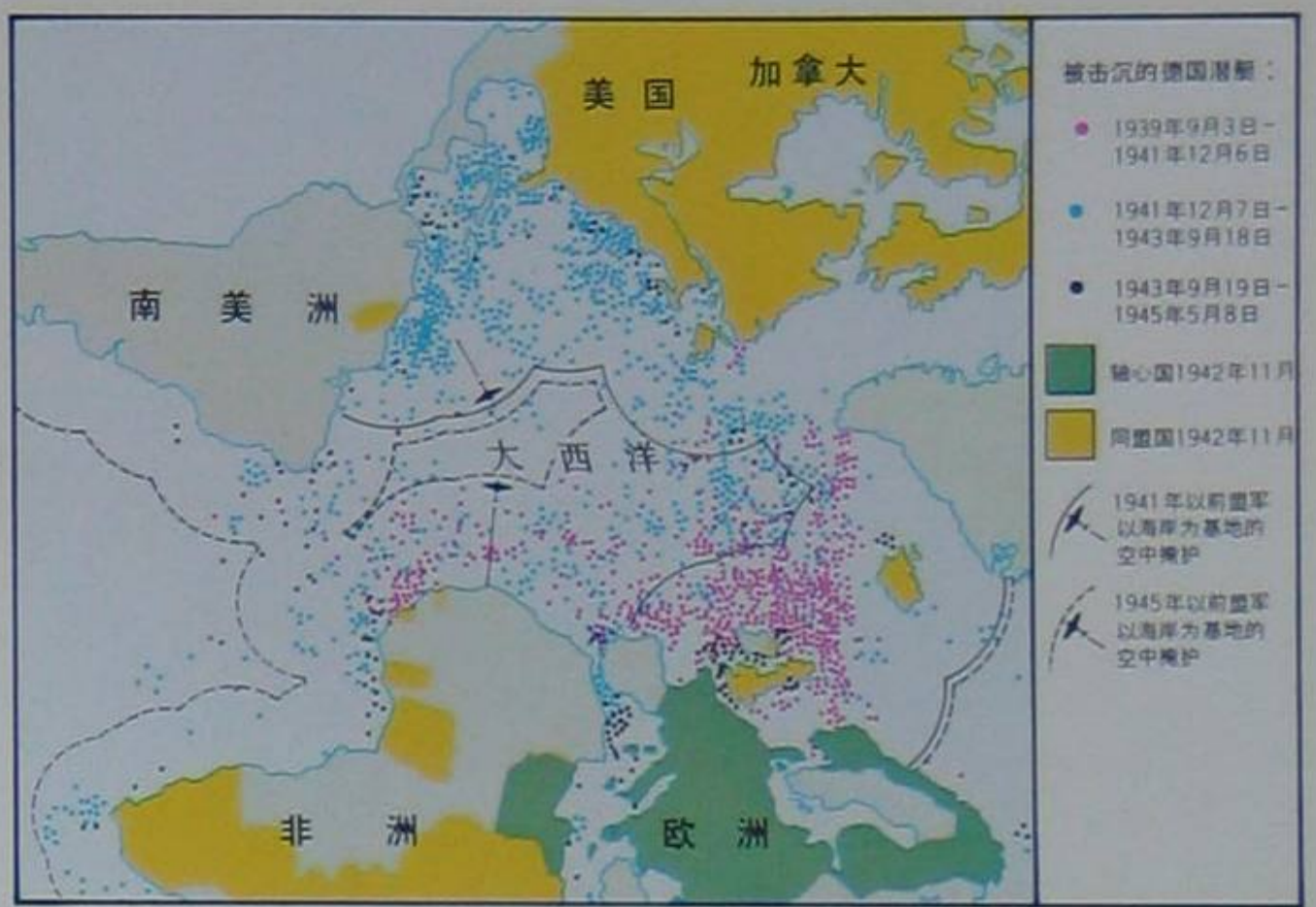
移居的德国人被送到波罗的海沿岸诸国，然后从那里撤走。一千多万德国人被赶出东欧或者在俄国人挺进时逃走。德国搜捕欧洲的犹太人和吉普赛少数民族，把他们送到死亡营处死。斯大林以所谓与德国人合作为借口，把十六个少数民族赶出克里米亚和高加索。一亿名男女被动员去打仗。据估计有一千五百万军人和三千五百万平民死亡(其中有二千万苏联公民，六百万犹太人，四百五十万波兰人)。受伤人数则没有可靠的统计。当战争结束的时候，所谓三大国的领袖们领导建立了联合国。但是，英国

和欧洲已经崩溃，俄国的欧洲部分是一片废墟。看来，只有美国是真正的战胜国，它的金钱和工业通过“租借法”使盟国的战争经济维持下来并得到发展。

**2 大西洋战役(右)** 德国破坏英国海运的战役从西面靠近英国的水域开始，1941年4月转移到中大西洋的“缺口”，当时这个“缺口”地带处在英国空中掩护的范围以外。美国参战后，在美国水域和加勒比海地区为德国新建的远程潜艇开辟了新的屠杀场所。1943年5月以后，盟国远程飞机在中大西洋“缺口”巡逻，借助于侦破无线电码的机载雷达的帮助，摧毁了德国潜艇的战斗能力。

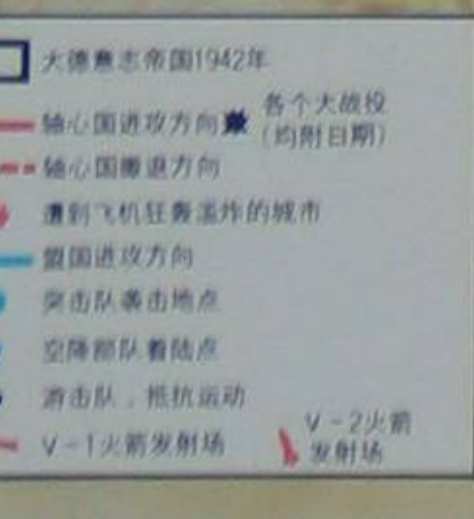
**3 德国的败北(下)** 希特勒不能在闪击战和大西洋打败英国，不能推翻苏联的斯大林政权，这使他自己的失败成为不可避免。因为势不两立的意识形态排除了交战双方达成妥协的和平。德国军队在东线被逐一打败，英美军队击败意大利和攻入法国，这就使得德国在东、西、南三面夹攻下的瓦解只是一个时间的问题。

**6 诺曼底登陆(左上角插图)** 1944年6月6日，美国、英国和加拿大军队在诺曼底登陆，突破了德国的设防阵地(“大西洋墙”)，盟国空军对德国交通线的袭击阻止了德国的反击。人造的“穆尔贝利”港把滩头变成了可以取得一切必需补给的港口。



**4 斯大林格勒战役(右侧上插图)** 1942年11月，俄国人在斯大林格勒附近包围了德国第六军，从而打破了德方营救的企图，并迫使德国战线后退到哈尔科夫-塔甘罗一线。

**5 库尔斯克战役(右侧下插图)** 1943年7月，希特勒在东线发动最后一次大攻势。由于他本人的犹豫，由于俄国的火力优势，以及他担心意大利在盟军进攻西西里岛后陷于崩溃，这次战役失败了。



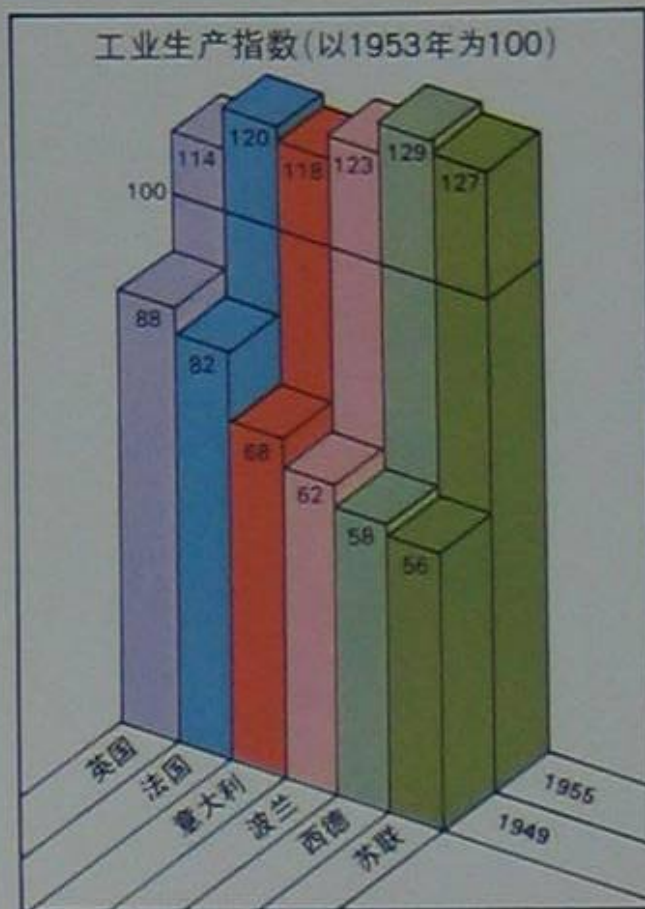


# 大战以后的欧洲



2 军事和经济集团(左) 西方的防务集团北大西洋公约组织(1949年)是同华沙条约组织(1955年)相对立的。双方经济上的对抗组织是欧洲经济共同体、欧洲原子能共同体(1958年)和1949年成立的经济互助委员会。

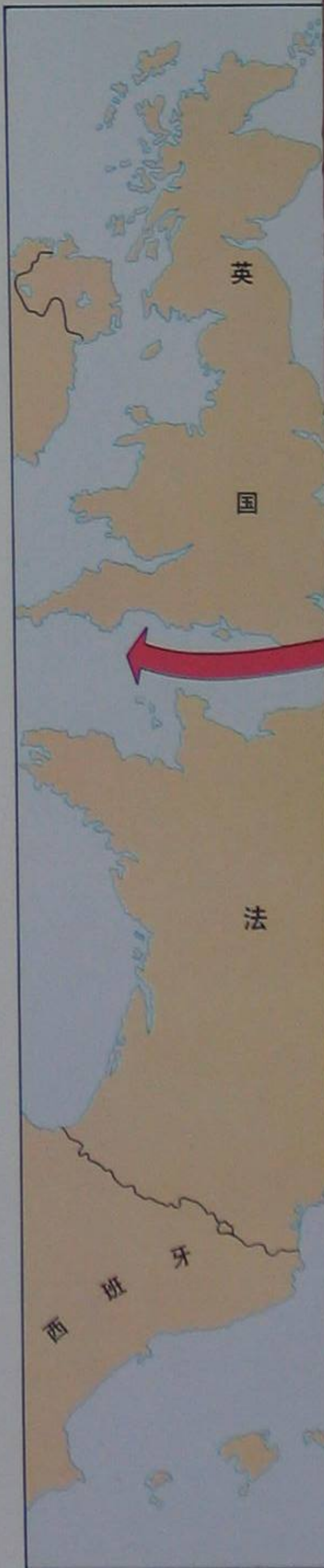
工业生产(右) 在1948—1952年期间, 由于大规模地投入了美国援助(马歇尔计划), 西欧经济复兴的黯淡前景被扭转过来了。在东欧, 类似的复兴来得慢得多。



德国割让出去的领土中被赶了出来; 俄国人和波兰人移居到战后归并来或者占领的地区去, 这些地区的原来居民, 不是逃走了就是被赶走。

由于冷战的結果(见第292页), 欧洲分成了三个集团: 西方集团、共产主义集团和中立国。1952年建立欧洲煤钢联营的六国——比利时、荷兰、卢森堡、西德、法国和意大利——在1957年共同组成了欧洲经济共同体和欧洲原子能共同体。这三个共同体组成欧洲共同体, 1973年1月, 丹麦、爱尔兰和英国也加入了欧洲共同体。值得注意的是, 这个经济组织有朝一日可能成为一个政治的机构。按照计划的时间表, 共同体的议会机构欧洲议会将在1978年直接选出, 共同体将有一个统一的货币单位。但是, 在共同农业政策中和在汇率波动中引起的问题, 使人认为, 这些目标可能是太乐观了。

在1975年举行的赫尔辛基欧洲安全和平会议上, 大家都同意欧洲边界是不可侵犯的, 虽然并不排除通过和平协定加以修改。1948年从苏联领导的共产党情报局中被开除出来的南斯拉夫, 成为不结盟国家, 西班牙也成为不结盟, 在佛朗哥将军去世以后, 西班牙于1975年在胡安·卡洛斯 Juan Carlos 国王统治之下重新建立了君主制; 葡萄牙继续在北大西洋公约组织之内, 虽然, 在1974年卡埃塔诺 Caetano 独裁制度倒台以后, 那里的政治前景还是不肯定的。在北大西洋公约组织南翼, 希腊和土耳其之间关于塞浦路斯的争执仍旧没有解决, 塞浦路斯有占五分之四多数的希腊人和一个土耳其少数民族。



1 战后人口流动(右) 1945年, 希特勒第三帝国的崩溃, 解放了几百万在战争时期被监禁在德国的战俘和奴隶劳工。持续更久的人口流动是德国人被赶回本国, 他们有的是从他们战前的领土、特别是从东欧被赶出来的, 有的是从二十世纪三十年代后期被德国吞并的土地上被赶出来的。战后另一种人口流动是由于苏联向西扩张, 特别是由于苏联兼并了爱沙尼亚、拉脱维亚和立陶宛三个波罗的海国家。

1945年, 战争不仅使欧洲在政治上瓦解了, 也使欧洲处于经济虚脱状态, 大规模的人口流动更加剧了这种状态。1946年, 西欧生铁产量刚过一千九百万吨, 不到1939年产量的一半, 其中的法国、德国、意大利和荷兰—比利时—卢森堡, 产量不到一千万吨, 不到1939年的三分之一。1946年, 西欧的粗钢产量在一千万吨以下, 不到1939年产量的三分之一。1945年西欧煤产量为二亿九千二百万吨, 而1939年产量为四亿九千万吨。农业受到的灾难甚至比工业更严重, 而交通网(特别是铁路)的崩溃使西欧丧失了活力。直到1949年, 形势还是黯淡的, 由于美国和苏联的矛盾引起的政治上的不稳定, 阻碍了复兴。

同时, 消除德国的新秩序和欧洲政治重建, 是在俄国和美国冲突的阴影下进行的。分别在1945年2月和7—8月举行的由苏联、英国和美国参加的雅尔塔会议和波茨坦会议, 确定了欧洲的政治边界。这些会议达成的协议是: 德国, 按照它1937年的疆界, 除去东普鲁士(分别划归波兰和苏联)和从1937年同波兰边界到奥得—西尼斯河的德国领土(在对德和约缔结以前归波兰管理), 分为美国、英国和苏联三个占领区。后来, 在美国和英国占领区中, 又划出了两个法国占领区。在缔结对德和约以前, 德国的主权由三个(后来四个)占领军总司令在自己的占领区中行使, 有关全德的问题, 主权由设在柏林的盟国管制委员会行使。柏林本身也分为三个(后来四个)占领区, 每个总司令在自己的占领区拥有全部权力, 有关整个柏林的问题, 到1949年为止, 由一个叫军事管制总部的盟国委

员会决定。柏林在苏联占领区几百英里之内, 这一特殊位置, 当苏联想把柏林的西方占领区并入一个非军事化的自由城市因而在1948—1949年和后来又在1958—1961年造成“空运”危机的时候, 使西方国家产生了问题。后来的一次危机以东德在1961年8月建立“柏林墙”而结束。

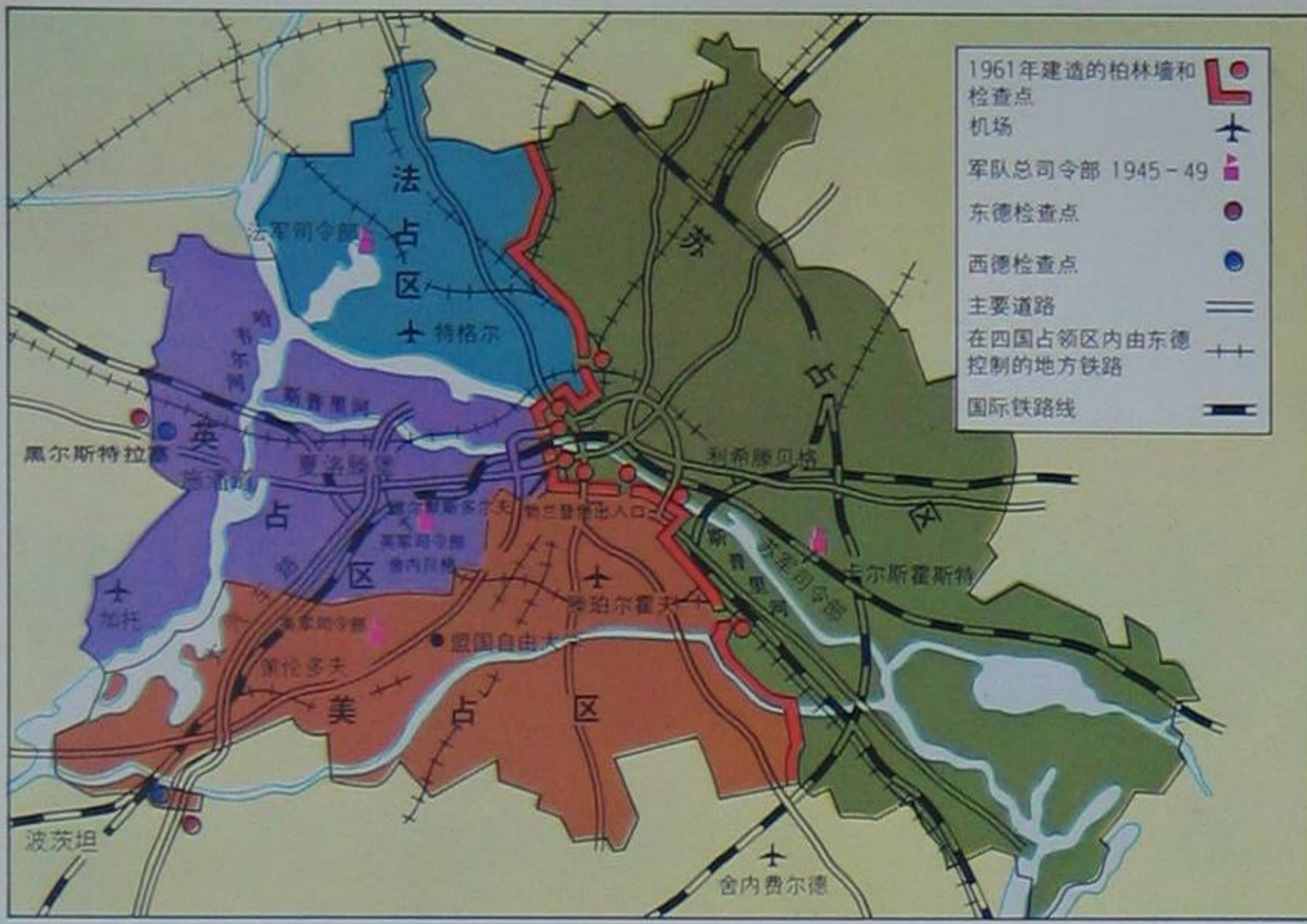
为着占领的需要, 奥地利也作了同样的划分, 维也纳也分为四个占领区。1938年3月奥地利同德国的合并取消了。1955年5月, 苏联政府在同西方国家进行了十年争论以后, 终于撤回了它对奥地利国家条约草案的反对意见。结果, 四国占领终止了, 奥地利重新统一为一个独立的但是永久中立的国家。

另一个争执之点是里雅斯特和它在亚得里亚海顶部的港口供应区的地位(见地图4)。

1955年, 西方三国在德国的占领区结束了, 从1949年以来, 在德国已经建立了德意志联邦共和国, 主权完全得到恢复。联邦共和国在1952年加入了欧洲煤钢联营, 在1955年加入了北大西洋公约组织。苏联占领区直到1955年才改变成为一个单独的国家德意志民主共和国, 同年, 这个新国家加入了新建立的华沙条约组织。西方国家在后来的许多年中拒绝承认德意志民主共和国, 到1972年, 西德政府改变政策, 同意承认, 到1975年的赫尔辛基欧洲安全和平会议上, 其他西方国家才跟着这样做。

第二次世界大战以后的大规模人口流动有三种情况: 在战争期间被强迫带到纳粹德国去劳动的人, 后来重新定居到本国; 德国人从战争期间受到第三帝国蹂躏的国家中和从1945年

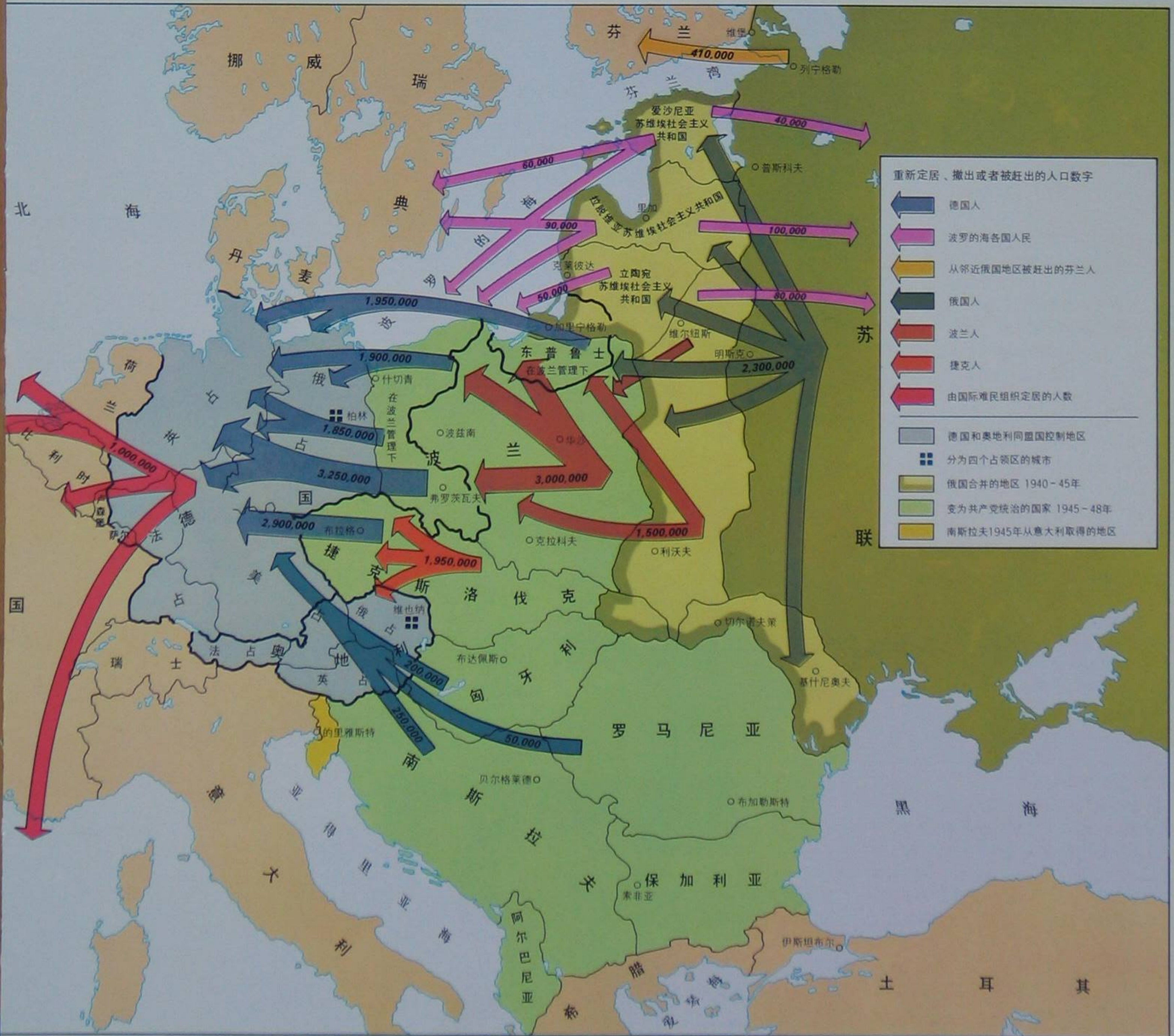




3 1945年以来的柏林(上) 在德国统一以前,处在德意志民主共和国中间的德国战前首都柏林,继续在同盟国四国占领之下。1961年8月,建造有名的“柏林墙”,它把苏联占领区同三个西方占领区分开了。



4 1945年以来的的里雅斯特(右) 的里雅斯特城和城市的后方威尼西亚朱利亚,1920年从奥匈帝国版图划归意大利。意大利在第二次世界大战中战败以后,南斯拉夫要求获得这一领土。这一争端一直拖延到1954年把这一地区分别划归两国时才解决。





# 从帝国后退

## 1939 - 1977

1939年,拥有殖民地的欧洲国家有英国、法国、荷兰、意大利、比利时、西班牙和葡萄牙。前三个国家都在不同程度上承担义务,把它们的殖民地领土改进为自治政府。在国际联盟委托英国和法国统治前德国和奥斯曼帝国领土的条款中,这种义务更强调了。英国自己设计了一个达到最终目标的方案,这个目标超过自治,同意在参加英联邦这种松散的结构中独立(英联邦是1931年根据威斯敏斯特法令 Statute of Westminster 建立的),到1939年,加拿大、南非、澳大利亚和新西兰已经达到了这一目标,印度也在考虑向这一目标发展。大陆国家想更多的是向享有同等的公民权演变,它们把殖民地大部分看作是本土的海外部分。但是,殖民国家的这些义务,由于下面两种因素而复杂化了,这就是:相当数量的居少数地位的居民——欧洲移民的反对,随之而来的是种族之间的紧张关系;按照西方路线的欧洲人的改良思想(例如依靠教育和经济发展)同殖民地居民强有力的伊斯兰教、印度教、佛教和儒教文化的冲突。

在殖民地人民中形成一个受西方教育的高等阶层去至少担任殖民地政府的下级人员这样一种需要,结果是造成规模很大的当地的民族主义运动,这些民族主义运动中有一些受到苏联、中国和日本的模式的鼓舞。殖民国家本土的议员和选民不愿意在财政上支持完全由欧洲人管理的政府,也使殖民地国家依靠传统的当地的有力人物(例如印度王公,非洲的部落首领),只要那里的人物足够有力,能为欧洲国家的政府所用。

第二次世界大战对主要殖民帝国缓慢进程的发展有革命性的影响。在欧洲,比利时、法国和荷兰的本土被德国占领了,比利时和荷兰的政府流亡到英国;法国政府承认失败,它同德国和意大利的妥协如此彻底,以致在法国的一部分海外领土,产生了一个反投降运动,即自由法国运动,在另一方面,英国和美国认为有义务要接管法国的其他一部分海外领土,特别是叙利亚、黎巴嫩和后来的法属北非。意大利在非洲的殖民地被英国占领。在东南亚,德国的盟国日本把殖民国家从马来亚、东印度群岛和缅甸赶了出去,并且于1942年在缅甸、1945年在东印度群岛和印度支那,在当地民族主义运动的基础上建立了政府。日本投降以后,这些政府有的吸收反日的民族主义分子参加,有的被反日的民族主义分子代替,得到了相当广泛的群众的支持,它们有足够强的力量来说服或者迫使殖民国家承认它们的独立。在缅甸,只发生了很少的暴力事件,在东印度群岛和印度支那,却经过了长时期的冲突。

在战争年代,印度处于政治上的僵局中。在美国的压力下,丘吉尔勉强派出的已经错过时机的克里普斯 Cripps 使团没有能解决这一问题。1942年,甘地和他的追随者被关入监狱,随之而来的群众性暴动被坚决地镇压下去了。一个名叫苏巴斯·博斯 Subhas Bose 的激进的领袖逃出印度,在日本的帮助下建立了印度国民军。在战争期间和战争以后,在主要的军队中都发生了动乱。英国新上台的工党政府决定放弃传统的牢牢掌握主要权力不放的政策。同时,印

度的穆斯林也强烈要求划出自治的地区,1947年,权力便移交给印度和巴基斯坦两个国家(见第280页)

在法国,根据1946年公布的宪法,第四共和国以法兰西联盟来代替旧的帝国,这个联盟包括法国本土,海外省和海外领地和包括老挝、柬埔寨和法国支持下的越南共和国在内的一些联系国。但是,越南的法国“卫星”政府受到越南民主共和国的武装力量的反对,而在奠边府失败以后,法国在1954年被迫撤出越南。1957年,英国采取了给予非洲独立的第一个重大步骤,它承认加纳独立。

想成立一个中非联邦以解决中非白人少数移民问题的企图,在1962年失败了。从1922年以来,白人移民就享有自治政府地位的罗得西亚,1965年在没有得到英国同意的情况下宣布独立。在法国,1958年第四共和国崩溃以后,法兰西联盟被一个更松散的机构法兰西共同体所代替,但是,几内亚不接受法兰西共同体,它在1958年选择了完全独立;在法国十三个非洲领地中,在1960年,法兰西共同体其他六个国家学了几内亚的样。

在中东和北非,在1944—1945年叙利亚和黎巴嫩由英国和美国保护期间,独立运动就在这两个国家取得发展。意大利两个主要殖民地地区利比亚和索马里,1945年归联合国托管,1951年和1960年,这两个国家先后取得独立(厄立特里亚划归埃塞俄比亚统治)。

同时,英国想在中东把委任统治和双边联盟的制度改变为多边联盟制度,但是,由于巴勒斯坦的犹太复国主义的独立运动(见第284页),以及英国同以埃及的纳赛尔 Nasser 上校为首的阿拉伯民族主义的日益增长的冲突,使英国的计划毫无成就。在1956年英法想推翻纳赛尔的企图失败以后,英国人离开了亚丁,放弃了它在苏伊士以东的影响。1956年,法国也被迫放弃统治突尼斯和摩洛哥的权力,1962年,在1958年从退休生活中出来解决危机的戴高乐将军的领导下,法国在经过八年游击战争以后从阿尔及利亚撤出。

在殖民国家撤出同时,当地居民中的好斗分子经常想用武力控制政权,以加速撤退的过程,夺取正在放弃的主权。在有些场合,种族的要求扩展到了边界以外去,印度尼西亚要求控制所有讲马来语的地区,导致同马来西亚的冲突,索马里要求取得肯尼亚和埃塞俄比亚的索马里人居住的地区。在比利时1960年放弃刚果以后,所有新独立的非洲国家都联合起来反对剩下的殖民帝国葡萄牙,并且在外交上和资金上支持进行游击战的“解放”运动。西班牙放弃了非洲的殖民地,以取得阿拉伯人支持它收回直布罗陀的要求,它毫无异议地让摩洛哥和毛里塔尼亚分割它最后的领地。葡萄牙在非洲的殖民帝国是历史最久的殖民帝国,它崩溃得最迟,这是由于多年殖民战争而思想激进并且同非洲民族主义者有了接触的军队叛变,起来推翻了独裁统治。而印度尼西亚也兼并了它最后的殖民地帝汶岛。非洲人在南非和罗得西亚反抗白人居于少数地位的居民统治的运动仍旧在继续。







2 1977年的殖民世界(下) 厌倦战争和战后的经济衰弱,使法国、英国、荷兰无法恢复它们的被日本破坏的殖民帝国,在1956年苏伊士战争失败以后,英国把它的非殖民化政策扩展到它的非洲殖民地中去,虽然英联邦作为一个很大的非政治的联合还继续存在。比利时、西班牙和葡萄牙是最后放弃殖民地的。在殖民地取得独立后,往往接着就发生内部争吵和边境冲突。



1 1939年的殖民世界 大的殖民帝国的领土都还没有触动,英国的政策是想把它的殖民帝国演变成由各国参加的联邦,而法国和其他殖民国家的措施是想把当地的领导人物同化到本土的文化中去。泛阿拉伯和亚洲民族主义的早期动乱,是由日本、国民党中国或者共产国际鼓动起来的,或者是由意大利和纳粹德国的宣传鼓动起来的。



# 东亚和东南亚的新兴国家

## 1945 - 1974



2 经济和军事的增长(下) 战后年代东亚经济有相当大的发展,但也出现了不平衡。按人口平均计算的国民生产总值的情况,各国大不相同,最低的是老挝和缅甸,不到一百美元;

日本则超过三千美元。武装力量的大小并不直接反映国民生产总值水平的高低,因为内部冲突导致一些穷国去发展庞大的军队。



自第二次世界大战结束以来的三十年间,亚洲是不安和动乱的中心,出现了多种多样的暴力和不稳定。中国、缅甸、印度支那和朝鲜爆发了大规模的内战。中国大陆上共产党和国民党之间的内战开始于二十年代,1945年以后达到了顶点;共产党人在1945年开始了胜利的攻势,到1949年底他们就控制了(台湾和西藏除外)。第二年,南、北朝鲜之间爆发了战争,终于把中国卷进来同南朝鲜和“联合国军”作战。长时间的谈判于1953年带来了和平。缅甸经过三十多年的内部冲突之后,灾祸仍然不止,这包括种族(或宗族)间的冲突和意识形态的争端。1976年,这一系列冲突进入了第二十九个年头,但仍无结束的迹象。在日本失败和撤退以后不久,一场历时最长、最激烈的战争于1948—1949年在越南爆发。这场战争把国内各个集团和党派之间的冲突,同反对法国殖民主义者的战争交织在一起;1954年法国失败后,很快就转变为美国扶植的西贡吴庭艳政权同民族解放阵线之间的斗争。最后,这场内战把北越和美国军队与装备都卷了进去,并扩大到印度支那其他地区。尽管在1973年实现了正式停火,而且美国军队也撤退了,但两年之后,柬埔寨终于落入了红色高棉之手,而南越也陷入了越盟和北越控制之下。

1947—1948年,马来亚、缅甸、印度尼西亚和菲律宾开始发生叛乱,接着,几乎每一个东南亚国家都爆发了共产党领导的造反部队和政府军之间的冲突。到1976年,马来西亚、泰国、缅甸和菲律宾仍然有大规模的叛乱,而印度支那继续有较小规模的反政府的军事行动。由宗教、种族、地区和语言的争端而引起的暴力行动是地方性的,有的演变成事件,包括:菲律宾南部的基督教徒和穆斯林之间的冲突;泰国南部的泰族穆斯林和马来族穆斯林之间的冲突;缅甸的缅族和克钦族、孟族、掸族、克伦族和阿拉干族之间的冲突;南越的越南人和山地区人之间

3 中国的发展(左) 在内战于1949年结束以后的时期内,世界上人口最多的国家——中国获得了迅速的发展。这个人民共和国建立了工业基础,发展了石油部门和核能。“文化革命”使得中国已经提高了的谷物和工业的发展速度放慢了,它的经济仍然大大低于有显著的增长水平的日本、香港、台湾和新加坡。

的冲突;高棉共和国的越南人和柬埔寨人之间的冲突;印度尼西亚的爪哇岛居民和外岛居民之间的冲突;马来西亚和新加坡的马来人和中国人之间的冲突。

第二种类型的不稳定表现为政治体制的非永久性。在战后年代,革命最先在一个独立的国家——中国获得胜利,随后共产党力量在印度支那取得了胜利。在其他地方,反对现政权的造反和政变越来越频繁地发生,有些国家经历了两次或两次以上的政变。大多数政变相对来说是非暴力的,但是,据报道,1965年在印度尼西亚发生的未遂政变,造成了十万到七十五万人的死亡。各次政变主要由军人领导,新成立的国家通常保持有大量的常备军,发生政变的原因有一部分是由于这个地区经济发展水平很低。尽管日本、新加坡和南朝鲜的经济增长率很高,但是,这个地区的大部分国家按人口平均计算的国民生产总值不到二百美元。

第三种类型的冲突是国际性的。一方面外部势力卷入了印度支那的内部纠纷和东南亚的造反活动,另一方面,亚洲国家之间的领土争端也频频发生。其中大部分没有造成很大的伤亡,许多都是采取合法的、而不是暴力的形式。当印度尼西亚作出成功的努力把西伊里安(即前荷属新几内亚)合并过来,当印度尼西亚和马来西亚在婆罗洲领土问题上发生“对抗”的时候,中国和越南关于斯普拉特利(南沙)群岛和帕拉塞尔(西沙)群岛的争端演变成了一场战斗。关于台湾的冲突是中国长期内战的延续。发生争端的其他地区是:交趾支那,以及柬埔寨所要求占有的周围水域;柬埔寨经过同泰国的法律上的争端后所取得的柏威夏寺院;并入马来西亚的,但菲律宾要求占有的沙巴;第二次世界大战后由苏联占领,但却是日本要求收回的领土南千岛群岛和南萨哈林岛;战后由美国占领,最后在1972年全部归日本控制的冲绳岛;日本和南朝鲜都要求占有的竹岛(朝鲜人叫Tok-do),以及中国在1960年经过友好谈判让给缅甸的中缅边境上三个小地段。中国同它的邻国毗连的边境一直是有争议的地区,不论是共产党的还是民族主义的政府都出示地图,要求占有据说丧失给帝国主义国家的大片地区。

战后年代亚洲不单单是发生动乱。1976年亚洲的生活水平比1947年高。日本成了世界第三大工业国,中国已从几十年的战争中恢复过来,一些国家,如马来西亚、台湾、新加坡和两个朝鲜等的经济都有了健康的发展。在国际舞台上,昔日的敌人已开始作出努力来建立地区性组织,而最成功的就是东南亚国家联盟。然而,独立并没有带来国内的和平,中国在掌握了自己命运二十年之后,又经历了“文化革命”的剧痛。军人在四个国家的政治生活中占据着强有力的地位,印度支那经过几十年殖民主义冲突和内部冲突之后,正试图建立新的政治制度。1976年,在本地区的十六个国家中,只有四个实行西方式的民主。



1 独立后的东亚(右) 东亚各国独立后经历着激烈的内外冲突。这个地区发生过二十次政变或违反宪法的政府更迭,中国、缅甸、印度支那和朝鲜爆发了旷日持久、伤亡重大的内战。本地区几乎每个国家都卷入了重大的领土纠纷,但伤亡不大。

1976年独立国和殖民地

**缅甸** 分三个阶段沦为英国殖民地,1885年完成。1943年傀儡政府从日本取得独立,1948年英国允许缅甸独立,1958年和1962年发生军事政变。独立以来,骚乱接连不断。

**柬埔寨(高棉共和国)** 1856年沦为法国殖民地。1953年从法国取得独立。西哈努克1970年被朗诺推翻,朗诺又在1975年被红色高棉领导的造反派推翻。共产党接管政权以来实行大规模的镇压。

**中国** 1911年革命推翻了清帝国。1928年国民党在全中国范围内取得了政权。1949年共产党征服了大陆。

**香港** 1841年以来一直是英国殖民地。香港岛和九龙地位不变。新界将于1997年归还中国。

**印度尼西亚** 最初在十七世纪为荷兰东印度公司占领。从1799年起由荷兰统治,但只是到了二十世纪初叶荷兰才能控制最后一块重要的地区。1943年日本允许傀儡政府独立。1945年宣布独立,1949年获得荷兰的承认。在独立后的十年内,发生了分离主义的内部骚乱。1965年发生未遂政变后,军人掌握了政权,接着对共产党及其支持者实行大规模清洗。

**日本** 一直是独立国。1603年至1868年处于与世隔绝状态。1945年到1952年为盟国占领,由美国管制。

**朝鲜** 1907年至1945年处在日本占领之下。1948年北朝鲜宣布成立朝鲜民主主义人民共和国。同年,南朝鲜颁布宪法并举行大选。1950年到1953年,北朝鲜和南朝鲜之间爆发战争。1961年南朝鲜发生军事政变。

**老挝** 1896年后由法国统治。1953年独立。在独立后的二十年中,相继发生几次未遂政变(1959年的一次政变成功)和内战,卷入其中的有地方势力和意识形态不同的力量。1975年在爱国阵线党领导下废除君主制。

**澳门** 1557年以来的葡萄牙殖民地。

**蒙古** 1911年宣布脱离中国独立。1921年成为受苏联控制的蒙古人民共和国;1945年获得中国承认。

**菲律宾** 1567至1898年间,受西班牙殖民统治,1898至1946年间,受美国殖民统治。1943年日本允许傀儡政府独立。1946年美国允许独立。1948年共产党支持的造反,迄今在一些地区仍然很活跃。最近南部发生穆斯林叛乱。1972年军事管制法结束了有竞争的民主。

**新加坡** 1819年由拉弗尔斯 Raffles 创立,后沦为英国殖民地至1959年。1963至1965年为马来西亚的一部分,其后成为独立的共和国。

**马来西亚** 英国统治到1957年(马来亚)。1963年并沙巴、沙撈越(及新加坡)成为马来西亚。

**泰国** 一直是独立国,1932年结束绝对君主制。战后相继在1947、1951、1957、1958、1969和1971年发生军事政变,每次均获成功。1973年爆发最新一次政变,导致推翻军人统治。1976年又恢复军人统治。自六十年代初叶以来,共产党支持的造反在东北部、北部和中南部很活跃。

**帝汶** 1586年以来是葡萄牙殖民地。内战导致1975年实现独立,有可能并入印尼。

**越南** 从1857年起为法国殖民地。1945年宣布独立,1954年获得法国承认。1955年在南方成立越南共和国,经过有外国支持的长期内战后,共和国于1975年被推翻。1963、1964和1965年南越发生军事政变,每次均获成功。





# 独立以来的南亚

## 1947-1975



1、2 旁遮普（上）和孟加拉（下）分治  
1947年印度次大陆的分治对旁遮普和孟加拉产生了特别大的影响。分治的结果是大举移民。约六百万穆斯林从旁遮普移居新成立的巴基斯坦，约四百五十万锡克教徒和印度教徒移居位

于阿姆利则和德里之间的地区。在孟加拉，约一百六十万印度教徒离开东部地区（即现在的孟加拉），数以千计的穆斯林离开比哈尔、加尔各答等地而到孟加拉定居。

印度和巴基斯坦在1947年8月，缅甸在1948年1月，锡兰在1948年2月，获得了独立。印度从一开始就出现了许多问题。印度次大陆的大部分地区希望继续团结在尼赫鲁和印度国大党的领导下。但是，爆炸性的局势以及国大党和以穆罕默德·阿里·真纳 Muhammad Ali Jinnah 为首的穆斯林联盟之间不可能达成协议，迫使总督蒙巴顿 Mountbatten 勋爵摊牌。1947年8月15日，次大陆分治，新的国家巴基斯坦诞生。五百多个土邦由它们的统治者各自作出决定，它们可以加入印度，也可以加入巴基斯坦，如果它们的疆界同分治线毗连的话。

对印度和巴基斯坦来说，第一个问题便是这两个新国家的边疆的划界。这特别影响旁遮普省和孟加拉省；那里的居民是这样的混杂，致使分治似乎是唯一可行的解决办法。但是，划界要经过这样的地区。而在旁遮普，这些地区尽是富庶的农田，锡克教徒、穆斯林和印度教徒互为邻居，在那里休养生息。他们一下子就变成了敌人。于是，此来彼去的迁移便开始了，穆斯林向西走，锡克教徒和印度教徒向东迁。孟加拉的分治也产生了同样的结果。总共有五十万人丧生。除了重新安置难民以外，政府还必须把五百个土邦结合起来。大多数土邦主很快就被劝说加入印度或巴基斯坦。海德拉邦反对，只是经过“警察行动”才把它合并过来；克什米尔的统治者也犹豫不决，随后发生了部族的入侵。这时土邦主同意加入印度，只待克什米尔人民举行公民投票。但是，巴基斯坦支持部族入侵者，经过联合国在1949年调解后，局势才稳定下来。

缅甸刚独立的时候甚至麻烦更多。共产党的不同派别和要求独立的少数民族的造反，在头两年即1948—1949年几乎导致政府的垮台。后来，在吴努总理的领导下，这个国家才开始获得某种程度的稳定。但是，陆军司令奈温将军在1958年出来干预，陆军在1962年再度掌权。奈温声称，这个国家必须按照马克思主义的路线创立“走向社会主义的缅甸式道路”。1974年1月，通过公民投票，缅甸社会主义人民共和国诞生。而锡兰独立十年的特征是，有一个渐进的、保守的政府。但是，1956年班达拉奈克上台执政，推行一个取悦于农民的民粹主义纲领。经过一段（1965—1970年）保守的间歇时期，由西丽玛沃·班达拉奈克夫人 Sirima Bandaranaike（1959年遇刺身亡的总理的遗孀）为首的激进政府，倡议实行宪政改革，其中包括承认佛教的特殊地位，坚持把国家的僧伽罗名字——斯里兰卡——定为正式国名（1972年）。

南亚各国都为少数民族和地方势力集团的特殊地位所困扰，更不用说印度由社会等级制度（种姓 caste）所引起的那些持续不断的社会问题了；尽管在法律上是不容许的，但是它仍然统治着印度的社会。印度政府企图推广印地语，但它立即遭到反对，人们提出了按语言不同来改组国家的要求。从五十年代起，重新划分了各个邦的疆界。然而，人们语言相同的感情仍然是强烈的，特别是印度南部的马德拉斯邦，这个邦被易名为泰米尔纳德邦。在阿萨姆邦，那加族的各个团体要求独立。在巴基斯坦，起

先，语言上和地区性的要求遭到了反对，西巴基斯坦各省合并成“一个行政单位”。但是，人们出于地方的观念又使这些地方不得不在1970年恢复使用代表着不同的语言区的旧名称。在东巴基斯坦，孟加拉文化的力量，对于形成主张孟加拉独立这一日益强烈的要求来说，是一个重要的因素。在缅甸，边境地区的各族人民反抗中央政府，克伦族、掸族和克钦族的分离主义运动控制了广大的地区。在锡兰、印度泰米尔族人的强大的分离主义运动也兴起了。大部分茶园工人（他们的父亲和祖父来自印度）是被褫夺公民权和被判为无国籍的人。那些被看作锡兰泰米尔族的人发动一个运动，要求在一个松散的联邦内实行自治。

南亚的冲突周期性地导致敌对行动。印度和中国之间边境的日益恶化的局势，导致了1962年10月到11月战争的爆发和印度屈辱性的失败。当中印关系恶化的时候，中国和巴基斯坦的关系却更加亲密起来。1965年巴基斯坦企图派兵进入克什米尔。接着发生了一场战争，印度在这场战争中取得了某些收获，但后来在苏联的赞助下，两国在塔什干达成协议，他们在协议中同意恢复到原来的状态。但是，关系继续紧张，而当1971年巴基斯坦军人总统叶海亚·汗以残酷的镇压来对付主张孟加拉独立的要求时，关系便迅速恶化了。这次镇压使得一千万难民跨越国界逃到印度。最后，1971年12月，印度以强大的军队支持孟加拉游击队，两周之内打败了巴基斯坦陆军。巴基斯坦投降后，以穆吉布·拉赫曼 Sheikh Mujib Rahman 为元首的新国家孟加拉国诞生。

南亚各国都企图按照民主的、代议制政府的方式来行事，但是，代议制逐渐被破坏了。巴基斯坦和缅甸都在1958年处在军人统治之下。孟加拉很快就抛弃了议会民主，而且随着穆吉布于1975年8月遇害，这个挣扎着的国家转而处于伪装拙劣的军人统治之下。从1947年到1964年，印度尼赫鲁的领导似乎已经永远建立起民主体制了，但是，1975年他的女儿英迪拉·甘地总理通过宣布紧急法令实行统治，所有的反对党都遭到取缔。只有锡兰还保持多党代议制政府的方式，尽管乡村游击运动在1971年3月、4月间曾经企图夺取政权，而且班达拉奈克夫人也曾求助于紧急状态来掌权。看来，在七十年代的南亚，病态的民主和病态的经济同时存在；尽管有着发展工业和经济的计划，但是这个地区仍然是世界上最贫穷的地区之一。

自从独立以来，南亚各国把经济发展的重点放在加速工业化上面，虽然锡兰和缅甸仍然严重地依赖原料的出口。印度很重视实行五年计划和建立许多国营的重工业部门：钢铁、化肥、拖拉机和汽车生产。巴基斯坦工业着重发展私营部门和消费品。但在这期间，失业的增长比新兴部门的生产来得更快，百分之八十的人口仍然依赖农业。六十年代期间，各国政府开始更加重视从土地获得更好的收成。但是，印度的“绿色革命”只限于西北一小片地区，只有缅甸有保证获得足够的粮食。对南亚其他四国来说，每年都有这样一个问题：人民能吃饱么？









# 非洲的解放

## 1946 - 1976

第二次世界大战期间和大战以后，非洲民族主义（其根源可追溯到1885年的分割，见第240页）迅速发展起来。战争期间经济的迅速发展和随后的社会变革，黑人战士战时的经验，意大利和法国的屈辱，战后印度和印度尼西亚的榜样，联合国授与厄立特里亚和索马里、随后又授与利比亚独立——所有这一切在整个非洲大陆引起了新的震动，使一批由新一代民族主义领袖人物领导的积极的、群众性的政党出现了。这些领袖人物包括：黄金海岸的人民大会党创始人克瓦米·恩克鲁玛 Kwame Nkrumah (1949年)；塞内加尔民主联盟创始人利奥波德·桑戈尔 Leopold Senghor；肯尼亚非洲民族联盟创始人乔莫·肯雅塔 Jomo Kenyatta，几内亚的塞古·杜尔 Sékou Touré；坦噶尼喀非洲民族联盟创始人朱利厄斯·尼雷尔 Julius Nyerere (1954年)；以及诸如非洲民主联盟的创始人乌弗埃-博瓦尼 Houphouët-Boigny 和1934年突尼斯新宪政党创始人哈比卜·布尔吉巴 Habib Bourguiba 这样一些年岁较高的领导人。

战后初期，这些政党的大多数满足于开展运动，以争取在国内建立统治，为黑人提供更广泛的机会和争取更多的政治参与权。随着英国和法国1956年在苏伊士的失败，气氛发生了变化。陷入阿尔及利亚一场生死战斗的法国人，决定放弃他们的职责，在1956年同意让保护国突尼斯和摩洛哥独立，但仍希望保住他们在中非的殖民地。戴高乐在1958年执政后，想让非洲人参加法兰西共同体以争取他们，但是，这个企图并未奏效。而当几内亚的塞古·杜尔选择独立的时候，人们很快就效法他的榜样。到

1960年年底，所有法属西非和法属赤道非洲的前殖民地都在政治上获得独立(见第276页)。

同时，英国也认清了时代的趋势。1957年黄金海岸获得独立，取名名为加纳。无需多少时间，英国在非洲的其余殖民地都取得了同样的地位。比利时也照着办，1960年同意比属刚果(后更名为扎伊尔)独立。麦克米伦 Macmillan 1960年2月3日在开普敦发表的“变革之风”的演说，标志着一个时代的结束。只有葡萄牙以及阿尔及利亚、南非和罗得西亚的白人殖民者没有让步。后来法国的殖民军被打败了，阿尔及利亚终于在1962年获得独立；葡萄牙人继续进行激烈的、破坏性的战争，一直到1974年；另一方面，尽管美国和英国在1976年后施加越来越大的压力，但是，罗得西亚和南非拒绝让步。

在大部分新解放的国家里，领导过独立斗争的各个政党都上台执政。人们曾经指望，非洲会按照西方的模式来推行民主的政党政治，但是这种期望落了空，这在很大程度上是因为许多国家的政党只不过是各个部族的代表。特别是在比属刚果，卢蒙巴想要建立一个中央集权的政府的企图，由于地方和部族排外主义的反对以及外国的干预(见地图2)而遭到失败。在尼日利亚，地区之间的分歧和对北区人独揽大权的反对，导致了东区脱离联邦而成立“比夫拉共和国”，并导致一场在1970年才告结束的内战。部族主义和地方主义实际上意味着，黑人在独立后成立的国家的巩固过程，在很大程度上就是一部镇压反对党和建立一党治国、或者作为最后一着，建立军人统治的历史。单是在1966年和1967年，发生军事政变的就有加纳、

达荷美、上沃尔特、尼日利亚、中非共和国、塞拉利昂和多哥等国。

甚至在独立之前，泛非主义就是很强大的，恩克鲁玛从一开始就发动争取建立一个统一的非洲国家的运动，他担心，巴尔干化的作法和新殖民主义会把非洲沦为可有可无的东西。1958年12月在阿克拉举行了第一次全非人民代表会议，但是，意见的分歧很快就明显地暴露出来，1961年会议参加者分裂成为两个集团：卡萨布兰卡集团和蒙罗维亚集团。后者认为通过区域性联邦可以逐渐接近，而前者则鼓吹建立一个非洲国家联盟和一个中央立法机构。在对待前殖民国家英国和法国合作的问题上，它们也持不同的态度。1963年，当非洲统一组织在亚的斯亚贝巴成立的时候，这些分歧被掩盖起来，这个新成立的组织避开引起分裂的争端，并在很大程度上把自己的活动局限在动员各方面力量来支持殖民地争取独立的运动，敦促各方对南非与罗得西亚实行制裁。非洲统一组织的宪章还订立一个原则，即新独立国家的边界是不可侵犯的。其目的在于避免引起互相冲突的争执和战争，但其结果是许多小小的、有时几乎不能生存的国家长期保存下来了。人们企图通过组成地区性的经济集团(见第294页)来消除这种四分五裂的状况，但是，毫不相同的利益和经济政策以及富国不愿帮助穷国，这些都使那种企图收效有限。虽然有了非洲统一组织，但是，非洲团结和泛非主义感情仍然不过是一种愿望。

对大多数非洲独立国家来说，最突出的问题一直是经济发展。甚至拥有石油资源的尼日利亚，1975年按人口平均计算的收入还不到三百美元。在其他地方，经济问题是引起军事政变的一个主要原因；例如，象沃尔特水坝这样雄心勃勃的工程，竟使恩克鲁玛在1966年倒台。刚果危机明显地提醒人们，政治解放并不意味着经济独立。而且大多数前法属殖民地继续同宗主国保持经济上和财政上的密切联系。贸易上的殖民主义格局不会轻易改变，非洲出口货的市场在很大程度上仍然是欧洲。十八个非洲国家和欧洲经济共同体之间签订的雅温得 Yaoundé 协定(1963年)，通过提供相互贸易优惠，把这种关系正式肯定下来。1975年成员国增加了的欧洲经济共同体，同四十六个发展中国家(大部分是非洲国家)签订洛美 Lomé 协定，这个协定把这种关系改变成为更加广泛的关系。非洲的政治家们有时因这种依赖欧洲援助和贸易的状况而感到恼怒；但是，同欧洲的联合是不容易避免的，虽然美国和苏联(还有中国，较为次要)对非洲正越来越感兴趣。



1 独立及其后果(右) 大多数非洲国家摆脱殖民统治而取得政治解放期间和以后的年代，是急速变化和不安定的时期。许多文官政府被军政权所推翻。少数国家(尼日利亚就是其中一个突出的例子)在经济上有很大的跃进，但是许多国家仍然是贫穷的。若干剧烈的军事冲突(如在尼日利亚、扎伊尔和苏丹发生的冲突)已经获得解决，但是其他的冲突，特别是在非洲三角和南部非洲的冲突，仍然存在。



2 刚果危机 1960—1965年(左) 象其他许多非洲国家一样，刚果(1960年6月30日脱离比利时而独立)在政治上或经济上决不是统一的。政党不是部族的就是地方主义的，这种状况导致要求有一个联邦宪法。联邦主义者的领袖是约瑟·卡萨武布，他是巴刚果部族党(阿巴科党)的领导人。反对他的是主张建立中央集权制国家的卢蒙巴的刚果人民运动。只是经过卢蒙巴和卡萨武布之间最后一分钟的妥协，才建立起中央政府。但是，他们作出的军队仍由比利时军官控制的决定，使得军队在7月4日发生哗变。比利时派军队到伊丽莎白维尔、路路阿堡和塔塔来保护比利时的平民和利益。7月11日，同外国矿业集团密切勾结的冲伯，宣布矿产资源丰富的加丹加省独立。卢蒙巴和卡萨武布深信比利时要想重新建立对刚果的控制，于是求助于联合国。卢蒙巴的极端

主义以及他向苏联求援的作法，使他同西方列强疏远了。但是，卡萨武布解除了他的职务以后，就扫除了这个阻挠联合国进一步卷入的障碍。卢蒙巴逃到斯坦利维尔找他的拥护者，他后来被俘获和送到加丹加，并在1961年1月遇害。肯尼迪政府就职后，美国大力支持联合国干预。联合国打算与加丹加妥协的企图被放弃了；联合国秘书长哈马舍尔德乘坐的飞机坠毁，死于加丹加。到1963年1月，联合国征服了加丹加，冲伯连同他的雇佣军撤退到安哥拉。同时，在卢蒙巴的副手基赞加的领导下一场新的叛乱开始，并且在1964年得到了非洲统一组织的支持。作为一种报复，冲伯被召回担任刚果总理，他在比利时和美国的帮助下镇压了叛乱，但他本人被推翻了，而卡萨武布则在1965年11月被蒙博托领导的军队所废黜。







# 中东

## 1945 - 1974



第二次世界大战标志着中东由英国统治和北非由法国统治的时期的结束，以及一个新时期的开始；在这个新时期，所有的大国都可以在这两个地区施加影响和进行活动。外国统治或控制的结束分为三个阶段。在1945年以后的十年里，英国和法国在曾经是奥斯曼帝国的组成部分的一些中东国家（叙利亚和黎巴嫩、伊拉克、巴勒斯坦和外约旦）的统治和军事存在结束了，有时是和平地结束，有时是在胁迫的情况下结束；这个阶段以英国和埃及在1953—1954年签订关于英国从苏丹和苏伊士基地撤退的协定而告终。外国在北非的统治于五十年代结束，由于意大利在战争中的败北，这种统治很容易在利比亚结束，但在法国的领地则较难结束，而且在阿尔及利亚还进行了一场旷日持久的战争，这场战争于1962年结束。在六十年代，英国撤出它在阿拉伯半岛东、南两端的阵地，从科威特开始，最后在1971年撤出特鲁西尔海岸。

撤退的过程同各大国争夺势力范围的斗争交织在一起，这种斗争有时使它们几乎发生直接对抗。1956年苏伊士危机期间，英国和法国曾作出最后的努力，企图维护它们的优势地位。接着出现了美国和苏联的关系十分紧张的时期，它们双方都企图拼凑自己的“仆从”集团。软弱或民族利益可以使中东国家沦为仆从的地位；以色列需要美国的援助来反对阿拉伯国家，埃及和叙利亚需要俄国的帮助来反对以色列，土耳其、巴基斯坦和伊朗（有一个时期还包括伊拉克）加入巴格达条约，作为西方防御体系的一部分，这个条约后来称为中央条约组织CENTO（见第292页）。但是，由民族主义集团统治的各个独立国家，其总的趋向是，保持中立的地位和建立地区性组织；从中立地位出发，它们可以

同时和两大集团维持关系，并且从两大集团获得援助；而建立地区性的组织将会加强它们的独立。这样，阿拉伯国家在1945年建立了阿拉伯国家联盟，尽管这个联盟由于内部对抗而四分五裂；还有人企图建立更加紧密的阿拉伯国家集团——阿拉伯联合共和国（由埃及和叙利亚在1958年建立，只维持到1961年）和阿拉伯联合酋长国（由海湾地区的一些小国在1971年建立）。

然而，政治上的撤退并没有导致经济上的撤离。现在石油是中东极好的财富，西欧工业国家、日本和美国越来越依赖石油作为能源。1946年俄国企图从伊朗获得一块石油租让地，但没有成功；而西方石油公司，主要是英国和美国的公司，继续保有它们先前取得的石油租让地，并且还取得了新的租让地。当独立国家的政府变得更加强大的时候，它们企图修订租让地的条件，或者废除租让地。1951年，以穆罕默德·摩萨台 Mohammed Mosadeq 为首的伊朗民族主义政府实行石油国有化，但由于英国的封锁和美国中央情报局的颠覆而垮台；国王复位后的伊朗政府同各个石油公司就签订新协定举行谈判，从这时开始所有有关租让地的条件逐渐加以修订，以便使东道国收取更多的矿区使用费和更大的控制权。

受过外国统治的大多数国家，按照欧洲的模式建立政治制度（共和制或君主制），从而开始独立的生活，但到七十年代只有土耳其、以色列和黎巴嫩还保有代议制的政府，而其他地方的权力都操在强有力的行政当局手中。有时这就是历史的统治者（如伊朗、摩洛哥和沙特阿拉伯的国王），虽然很快就实行维新；有时它代表了通过民族主义政党的领导或者军事政变上台的个人或集团（最闻名的军事政变就是使纳吉

2 以色列和巴勒斯坦（左）许多世纪以来，巴勒斯坦居民中以讲阿拉伯语的穆斯林占多数，基督教徒和犹太人占少数；但是，十九世纪末期，由于俄国人的迫害和主张重建犹太人“民族国家”的新犹太复国主义思想的影响，东欧的犹太人开始移居巴勒斯坦，从而使人口的比例开始发生变化。1917年，在第一次世界大战期间，英国政府声称它赞成在巴勒斯坦为犹太人建立一个民族国家，假如非犹太居民的地位不受损害的话。这两项义务体现在委任统治权上，按照这个委任统治权，这个国家归英国管辖，受国际联盟监督。但是，事实证明它们很难调和，特别是在希特勒得势以后，这时来自欧洲的犹太移民急剧增加（1922年犹太人占总人口的百分之十一；1936年占百分之二十九；1946年占百分之三十二）。阿拉伯人的恐惧不安导致了在第二次世界大战前爆发一场严重的骚乱；战争结束和欧洲犹太人遭到大屠杀以后，犹太人要求让幸存者移居巴勒斯坦；美国支持这个要求，并为此施加压力。但是，阿拉伯人担心这种外来的移民将使他们遭到征服和剥夺，这就使得英国政府宣布它打算退出巴勒斯坦。1947年11月29日，联合国大会通过了巴勒斯坦分治计划，规定在巴勒斯坦建立一个犹太国和一个阿拉伯国家，而耶路撒冷则归国际共管。但是，这个计划遭到了阿拉伯人的拒绝。在英国撤离的那一天，即1948年5月14日，戴维·本·古里安 David Ben-Gurion 宣布成立以色列国，接着爆发了犹太人和巴勒斯坦阿拉伯人之间的战争，后者得到各阿拉伯邻国的支

布于1952年在埃及上台的那一次，两年后又由纳赛尔继任）。他们全都下决心要保持对本国资源、特别是石油的控制。

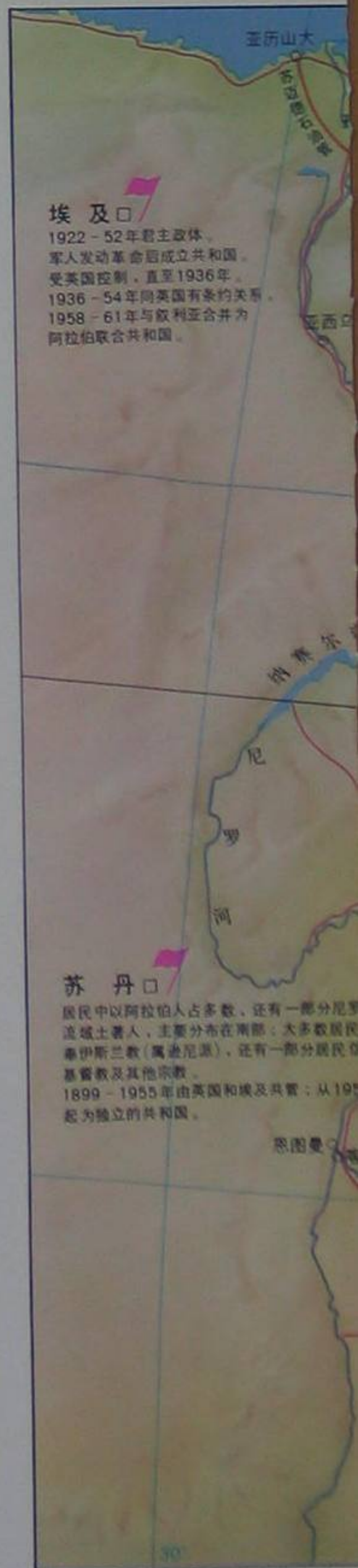
在形成这种权力集中的理由当中，最重要的一个也许是由于人们日益强烈地意识到，必需实现迅速的发展以便缩小工业化国家和世界其他地区之间的差距，并避免由于要求日益增长而产生的动乱和革命。还必须为整个中东迅速增多的人口提供生计。这是一个人口流动和增多的时期。在北非，许多欧洲殖民者在当地人民独立以后就离开了；在以色列，大批阿拉伯居民离开家园，而来自北非、中东以及欧洲的犹太移民所替代；各地的大城市吸引了农村移民，他们构成了失业的和没有技术的工人的大部分。

人们对发展所应采取的某些方针有着普遍一致的看法。在农村，政府对游牧者施加压力，把他们变为定居的农民；兴建大规模的水利工程（埃及的阿斯旺高水坝，叙利亚的幼发拉底水坝），使用拖拉机。在埃及、伊朗、阿尔及利亚及其他一些地方，征收大土地所有者的土地并分配给小农。在以色列，有着一个现代化的、采用工艺技术的社会，由“基布兹”（Kibbutzim）合作组织或者居民点经营的农业，一个强大和独立的工会运动（犹太工人总工会）——这些对整个地区来说没有代表性。


在更早一些的阶段，只有少数中东或北非国家能够满足它们自己对资金的需要，大多数国家都仰赖外国的赠款或贷款，阿斯旺水坝之所以能够兴建是因为有俄国的帮助，土耳其和以色列的发展是靠美国的资金帮助。但后来，矿区使用费给石油生产国——阿尔及利亚、利比亚、伊朗、伊拉克、沙特阿拉伯和海湾地区的

1 中东独立国家的诞生（右）随着英国在1971年撤出海湾地区，英国和法国在中东的权力即告消失。本图说明：各国获得实际独立的日期、它们政治制度的变化、它们之间的某些政治联系（阿拉伯联盟、巴格达条约），以及由于生产石油而形成的共同利害关系。

持。巴勒斯坦的大部分土地归犹太人的以色列国；其余的大部分土地同外约旦合并成为约旦国，加沙地带由埃及占领。战争期间和战后，三分之二的阿拉伯人离开他们的家园，流落在约旦、加沙、叙利亚和黎巴嫩成为难民。1948年后，阿拉伯难民希望重返他们的家园，巴勒斯坦人总的说来希望有自己的国家，以色列拒绝巴勒斯坦人的要求，各个阿拉伯国家拒绝承认以色列——所有这些，加上外部势力的干预，导致另外三次战争的爆发；1956年，随着阿拉伯人反对以色列的突击队或游击队袭击活动的不断加强，以色列同英国和法国达成秘密协议，向埃及发动进攻，但在美国和苏联的压力下被迫退却；1967年6月，当纳赛尔禁止以色列在蒂朗海峡航行的时候，以色列认为这对它的存在是一种威胁，为避免这种局面，以色列发动攻击，经过六天的战争，占领了约旦河西岸、西奈半岛和叙利亚的戈兰高地；1973年，埃及和叙利亚对以色列发动进攻，取得了有限的军事胜利（埃及占领了苏伊士运河以东地区，但以色列占领了运河以西地区以及叙利亚的又一块土地），打开了谈判的新阶段；在谈判中，主要的因素是：埃及和叙利亚希望以色列撤出它所占领的地区；以色列希望有一个可靠的和得到承认的边界，结束交战状态；巴勒斯坦人希望建立一个独立的民族国家；大国希望解决有可能把它们卷入的冲突。

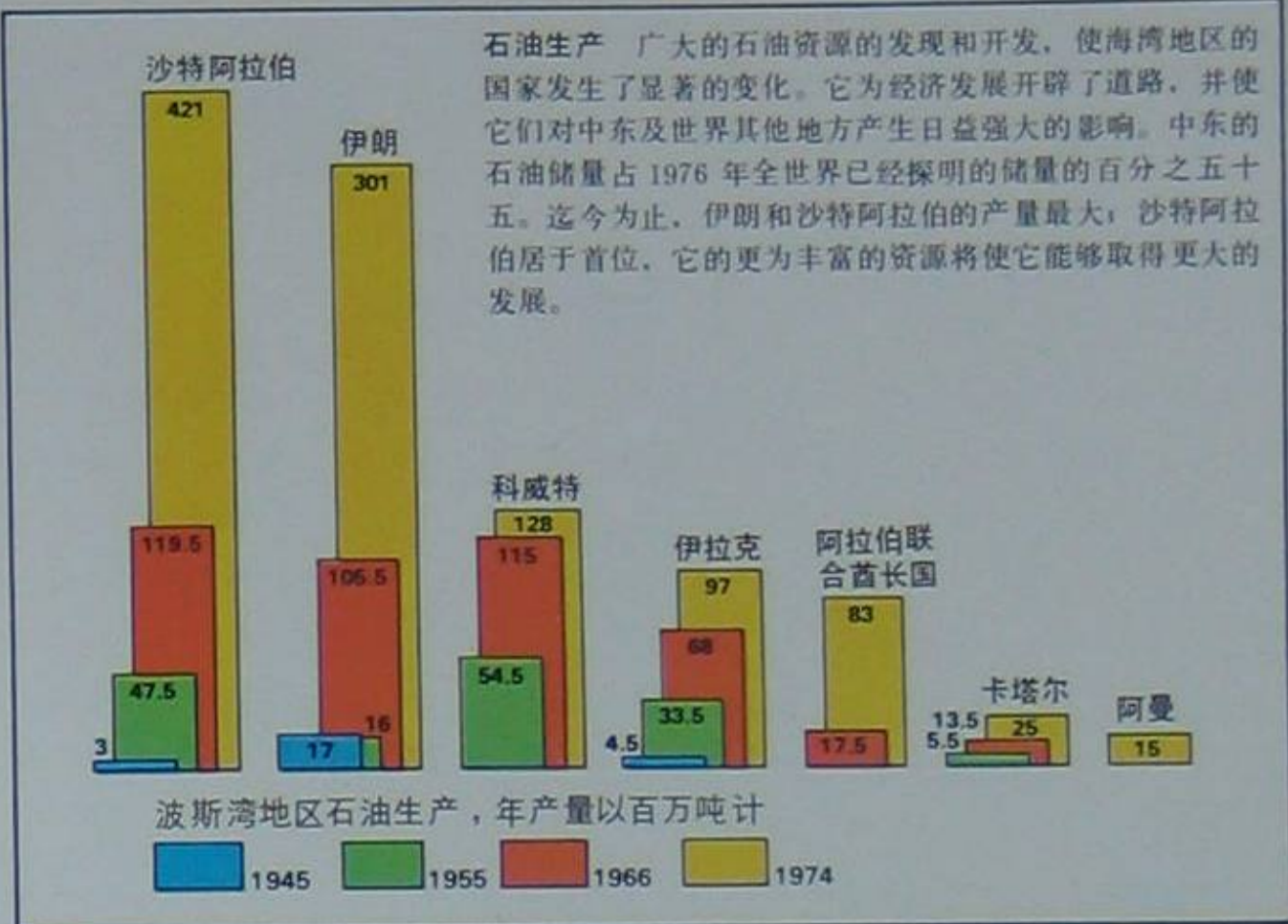






一些小国——提供了它们所需要的资本，石油变成了政治斗争的武器。在1973年阿拉伯—以色列战争中，石油生产国对站在以色列一边的国家实行禁运。同时，西方对于石油的日益增长的依赖，鼓舞了石油生产国组织走得更远。原油价格增长了四倍，有关国家计划把那些攫取了中东石油的大部分利润的石油公司置于自己控制之下。

耶路撒冷的岩石殿(左)是阿拉伯文化和犹太文化都存在于巴勒斯坦的象征。作为伊斯兰建筑艺术的第一个伟大的纪念碑，它在公元691至692年建成，在阿拉伯历史上占有特殊的地位，但它是在罗马人于公元70年所摧毁的一个犹太教圣殿的遗址上建设起来的。这座圣殿的“西墙”(或称“哭墙”)是唯一保存下来的残壁，是犹太人最珍贵的圣地。





# 拉丁美洲：革命和反动

## 1930 - 1973

2 经济发展(下) 经济萧条和第二次世界大战,使拉丁美洲传统的出口初级产品的经济发生了某些变化,虽然不是什么变革。有些国家谋求经济发展和独立获得了某些成功,由本国自行生产某些产品以取代进口货的作法受到了鼓励。但是,这个地区继续依赖发达世界作为市场,以便销售所出口的原料和进口资本货、引进技术和资金。

1929年经济大萧条给拉丁美洲以破坏性的打击,提供的外国资本中断了,它的初级产品在世界市场上的价格降低了。这些情况终于迫使这个地区不得不依靠自己的财力物力和实行工业化计划。但是,它立即引起了巨大的困难,特别是在那些没有政治权力来保护自己的人们当中。城市工人对迄今一直讨好他们的中产阶级自由党和激进党失去了信赖,开始转向对他们及时提供救助的强有力的人物。直接求助于群众的政府出现了,它们依靠有组织的劳工的支持,提出要加快工业化。巴西的瓦加斯 Vargas 政府(以及后来阿根廷的庇隆 Perón 政府)就是这样做的。他没有经过投票表决,就提出要保证职业、改善工作条件和建立强大的——但受国家控制的——工会组织。但是,归根到

底,民粹主义的独裁者不能摆脱他们的军人出身,或者背弃武装力量和他们结为盟友的文职人员的利益。庇隆象瓦加斯一样,不得不认清这一点。庇隆主义不但依靠城市工人的支持(它向他们许诺提高工资、建立新的工会制度和扩大的工业中提供更多的工作机会),而且也依靠具有民族主义和发展观点的军人的默许。当1955年军人认定权力竞争的舞台已经构成对他们利益的威胁时,他们就出来干预,把庇隆推翻。

进一步改革的前景暗淡了。甚至在墨西哥这个革命的祖国,也发生这样的情况。在三十年代,确实出现了卡德纳斯 Cárdenas 领导下的激烈的左倾,他扩大了把土地分配给农民的规模,增加了有组织的劳工的权力,并把外国石油公司收归国有。但是,从1940年开始,土地分配和社会改革的速度放慢了;重新强调工业化和增加生产,外国投资受到了鼓励,同美国的密切的经济关系有了发展。

在拉美其他国家,第一个改革的浪潮也逐渐低落下来。在一些国家(乌拉圭、墨西哥、巴西和阿根廷),改革取得了显著的成果。而在大多数国家,改革简直没有人感觉得到。其结果是失败,特别是在群众当中;它可望在第二个革命变革的浪潮中更加强烈地表现出来。这受到两件事情的推动。人口的大量增加(特别是五十年代以来)超过了经济的发展,并且使下层社会的境况进一步恶化了。同时,在第二次世界大战期间,拉丁美洲的外国消费品的供应来源断绝了,于是不得不进一步实行工业化;这就使本国的工商业家大获其利,但是政府一点也不去保证使相应的利润转到劳动阶级方面来。这时,少数富翁和多数饥民之间的鸿沟甚至更大了。

这时,人民期望着有人对各种经济和社会问题作出新的回答;有些人从马克思主义获得了启示,找到了苏联这个榜样。自二十年代以来,拉丁美洲就有了共产党。1935年巴西共产党发动了反对瓦加斯政府的公开的革命。他们当中大多数人不采用暴力,而是按照宪法行事,同其他左派组织建立人民阵线。他们的忠实追随者很少。

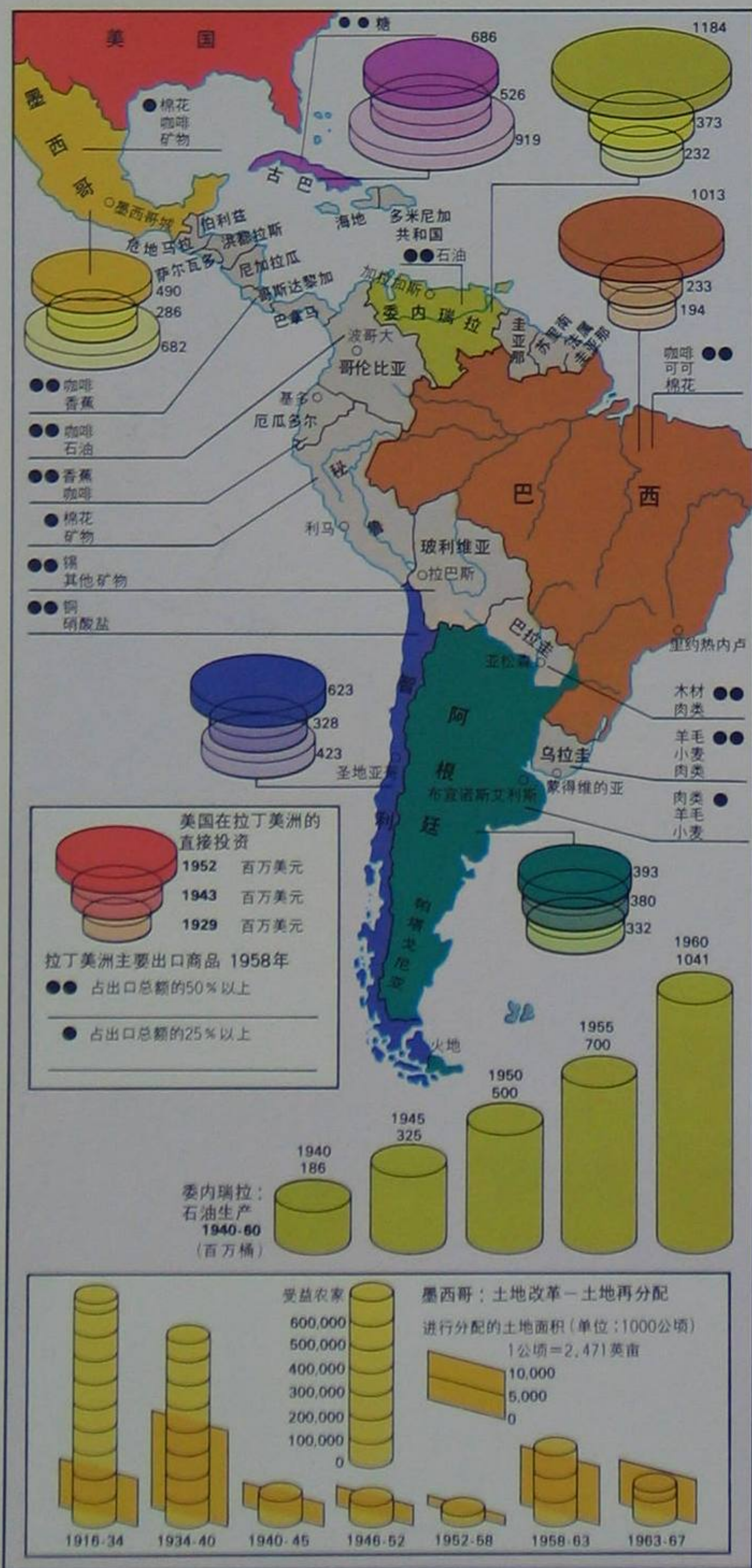
1944年危地马拉革命开始了基本的社会改革。从1951年起,当阿本斯 Arbenz 总统执行土地改革计划的时候,共产党是唯一可以向他提供他所需要的思想和政治蓝图的组织。但是,共产党人毕竟弄巧成拙,他们取得了政治影响,但却得不到军权,而且他们不能保卫革命,来对付保守分子在美国的默许下于1954年从洪都拉斯发动的叛乱。危地马拉革命也使整个拉丁美洲面临的一个问题突出出来,这个问题是:社会福利的投资在那一点上妨碍,而不是促进经济的发展?有人企图建立一个福利国家但又没有经济力量来支撑它,从而陷入了进退两难的困境,这种状况首先可以在玻利维亚看到,它是整个拉美次大陆最典型的不发达国家之一。1952年左派胜利地领导了一场文职人员反对军人,矿工和农民反对军人执政委员会的暴力革命。新政府把锡矿收归国有,给印第安人以政治权力,并实行土地改革。但是,工资的增加、劳动生产率的下降以及通货膨胀的加剧,使得革命所带来的许多社会成果遭到了损害,并

使革命在六十年代停顿下来。

然而,从1959年开始,在古巴的另一场革命试图证明,社会变革和经济发展可以同时并举。其方法包括作出一项采纳共产主义的决定。由于美国的敌视以及对于一种意识形态和一种政治机构的需要,使得作出这一决定更加显得必要。土地实行集体化,商业收归国有,教育被赋予马克思主义方向。这种作法带来了更大的社会平等,使农业工人的境况获得某些改善,但是它是在牺牲政治自由作为代价才取得的。而且革命并未解决如何在经济发展的最初阶段进行社会变革的问题;古巴经济仍然以蔗糖为基础,并且继续依赖于一个宗主国。

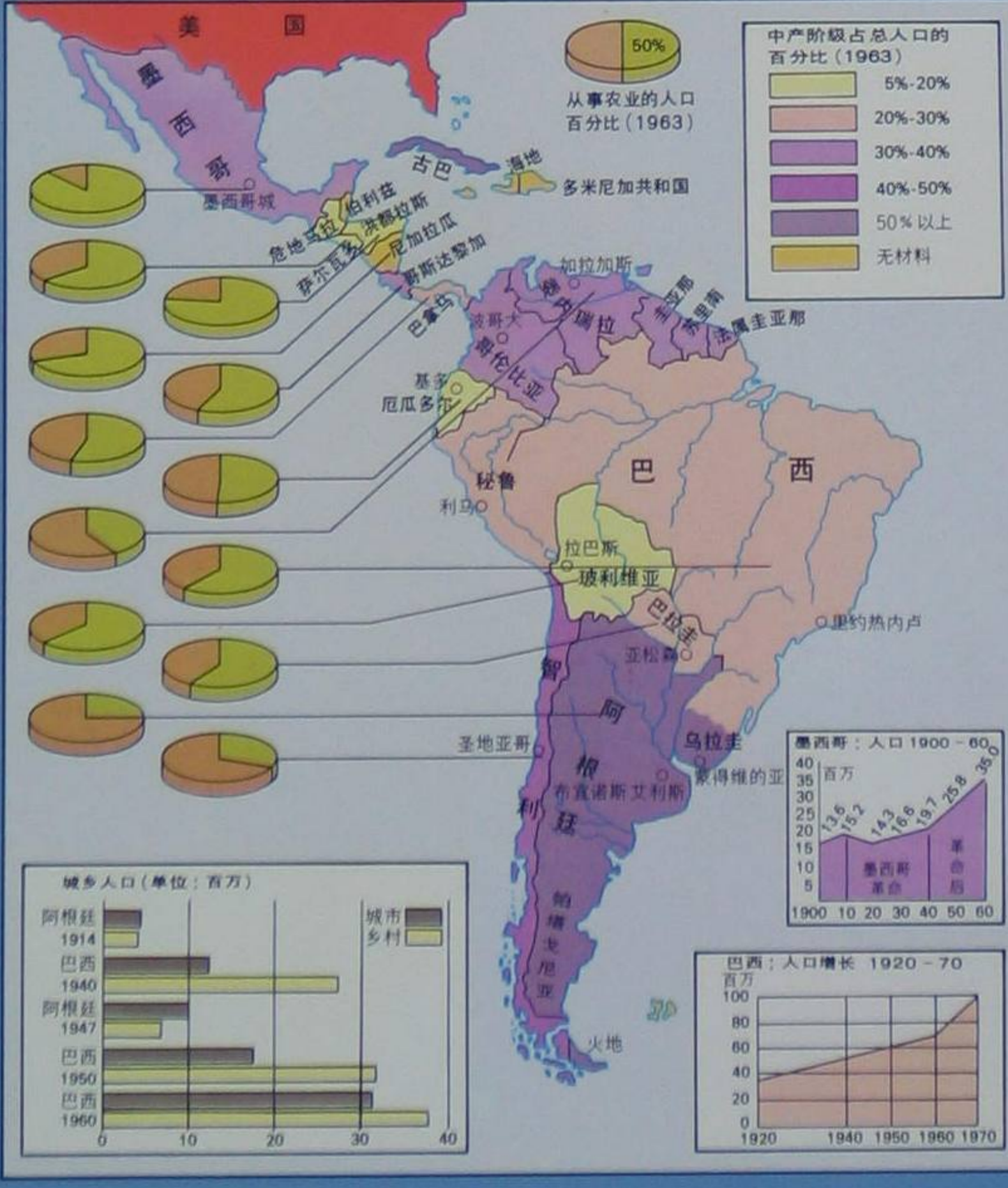
然而,作为通过暴力取得政权的革命者,菲德尔·卡斯特罗 Fidel Castro 及其追随者们深信,他们的使命就是把革命扩展到整个拉丁美洲。他们获得了一些响应;一些国家的农村游击运动构成了对治安部队的严重威胁,最后以格瓦拉 Guevara 出征到玻利维亚并在1967年死于当地而告结束。这时,城市游击队就成了另一种形式的革命中心。但是,它们的政治基础太过狭小,难于取得胜利。同时,中间偏左的民主政党,包括基督教民主党,试图证明改革可以在自由中完成。人们批评它们在委内瑞拉和智利的成绩少得可怜而且进展太慢。1970年智利人民联盟候选人萨尔瓦多·阿连德 Salvador Allende 当选为总统,这就使马克思主义掌握了权力,并且提供了一个机会来证明结构改革可以通过宪法手段来实现。这个试验由于1973年9月军人的干预而告结束。

同时,拉美经济经历了结构上的重大改变。对矿业和农业(不是对石油)的投资已经失去了历来的势头,而对制造业和商业的投资则显著增加。这种从出口初级产品改为自行制造产品,以取代进口同类产品、从而实现工业化的转变,代表了现代化的新阶段,并且随即带来了重大的政治与经济变革。新的社会和政治集团取代了传统的封建寡头集团,或者向它们提出了挑战。激烈的城市化发生了,收入的进一步集中受到了鼓励,激烈的社会紧张局面出现了。同时,工业化使拉丁美洲重新依赖进口资本货、原料、技术和资金,这样就造成了靠出口传统的产品和新生产的制成品都无法抵偿的巨额外债。外国子公司对民族工业的渗透、跨国公司这种新形式的经济控制的出现,使许多拉美国家的政府必须遏制外国投资和重新规划它们的国际关系。由收入集中、失业、就业机会的缺乏和外国资本的存在而引起的社会紧张关系,或者导致了全面的反动和经济的持续增长;或者导致了传统的统治集团的垮台,而由激进的和民粹主义的政权取而代之。在七十年代初期拉丁美洲最剧烈的政治变化,就是出现了右的和左的军国主义。



3 人口增长和社会结构(右下角插图) 拉丁美洲人口增长太迅速,以致不论是农业现代化或是扩大工业都不能吸收日益增多的群众。土地改革既不能改变乡村的条件,也不能阻止农村人口流向城市。



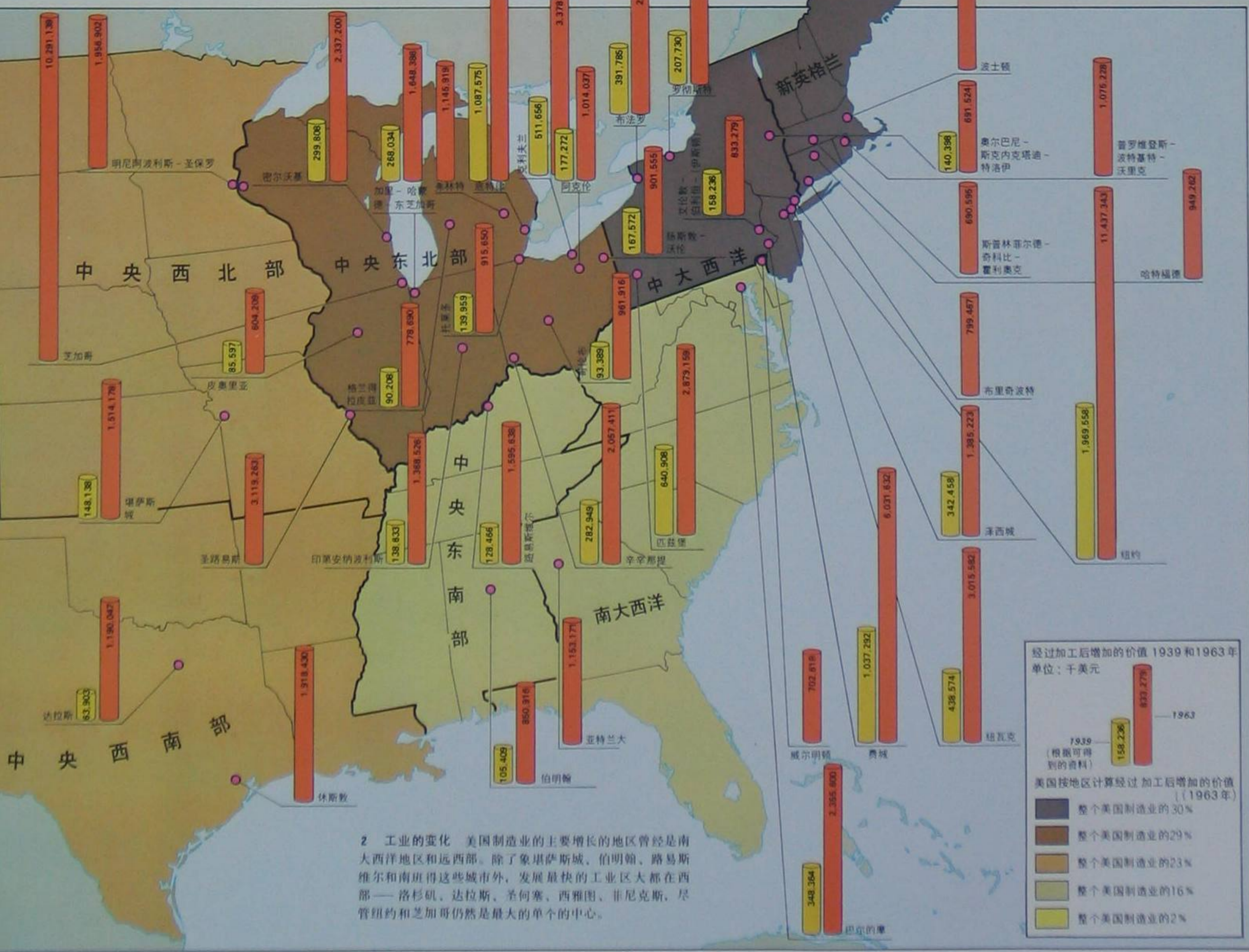
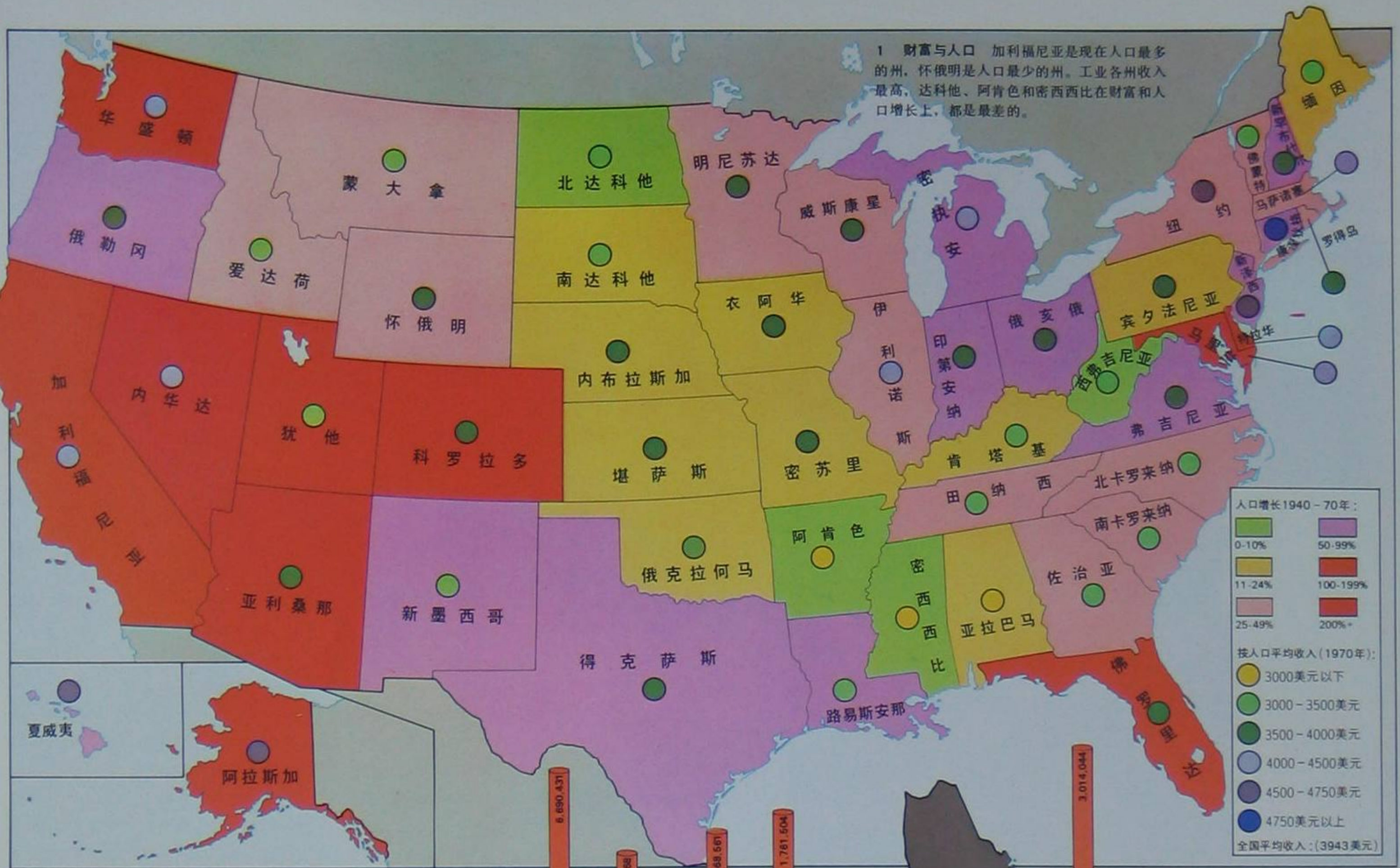


- 社会革命 民族主义或马克思主义运动在经济和社会结构上所进行的根本变革(不成功的或已实现的)
- 改良主义 民主或其他进程所实现的社会-经济变革或现代化
- ★ 民粹主义 独裁政权所实行的、对人民力量、特别是城市劳工有吸引力的革命变革
- ◆ 基督教民主 基督教民主党所实行的激进的社会-经济变革
- ▽ 不作改革的军国主义 右翼军人独裁政权,没有社会计划或现代化计划
- 土著游击运动 继受古巴鼓舞的农村游击运动失败之后,从六十年代后期开始的城市游击活动











# 苏联的发展

## 1926-1970



尽管布尔什维克政权面临着无穷无尽的问题，它也将存在下去，这一点到1926年就已经很清楚了。革命后继之而来的是内战、外国干涉、动乱和饥荒，俄国如同它在十六世纪时一样，再次沦为一个孤立的民族。1924年列宁死后，托洛茨基与斯大林争夺领导权，最后以1927年托洛茨基的被逐出共产党而告终。托洛茨基一直以向别国输出共产主义为目标；斯大林的胜利则意味着专注于国内问题，工业化的第一个五年计划于1928年开始执行。俄国眼光内向了它的广阔领土的资源：自给自足将成为新的经济目标。但是，在百分之八十的劳动力从事原始而低效率的小农农业的情况下，工业化是无法实现的；因此，一场农业革命就是必不可少的先决条件。这场革命采取了集体化和机械化的形式：农民被强迫倾其所有合并到即将机械化的大集体农庄中去。所以，首批大工业企业就是哈尔科夫、斯大林格勒（伏尔加格勒）和车里雅宾斯克的拖拉机制造厂。集体化和机械化始于1928年，到1934年，四分之三的农民财产已经属于集体，并有二十七万八千台拖拉机投入使用。这些变化带来的剩余劳动力被派往工业建筑工地。伴随着强制集体化而来的恐怖和随之出现的饥荒造成巨大的生命损失。这笔损失，加上国家肆意以低价征收农产品，导致农村中强烈的愤懑情绪，农业生产力提高得缓慢。

重工业取得长足进步。1928—1940年间的煤炭生产从三千六百万吨增加到一亿六千六百万吨，钢的生产从四百万吨增加到一千八百万吨。1928年，乌克兰拥有一个正在过时的炼铁工业，乌拉尔中部拥有一个已经落伍的炼铁工业。至1940年，二者都扩建和实现了现代化。建立了两个新的大钢铁基地：一个位于乌拉尔

2 共和国地位的变化（左）在共和国联盟内部，为重要的民族创建了苏维埃社会主义自治共和国。1941年以来，卡累利阿-芬兰共和国成为一个苏维埃社会主义自治共和国，克里米亚苏维埃社会主义自治共和国被并入乌克兰苏维埃社会主义共和国，而伏尔加-日耳曼苏维埃社会主义自治共和国被解散。尽管这些地图仅包括这个国家的西部地区，但显示了所有的共和国联盟。未被划入地图的整个东部地区都属于俄罗斯苏维埃联邦社会主义共和国，但这些地区包括两个自治共和国：布里亚特-蒙古苏维埃社会主义自治共和国（首都乌兰乌德）和雅库特苏维埃社会主义自治共和国（首都雅库茨克）。

南部大铁矿附近的新建城市马格尼托哥尔斯克；另一座位于库兹巴斯煤田的斯大林斯克（新库兹涅茨克）。

第一个五年计划时期的工业化工作很多是在东部地区进行的，德国人在1941—1945年的战争中未能到达那里，这是苏联得以生存下来的一个至关重要的因素。战争期间，这些战略位置安全的地区的工业化进程大大加快了，这个国家的西部却遭到破坏和蹂躏。由于农庄设施和装备被破坏，农业遭到损失。本来，很多比较能干的农民是沿伏尔加河和在其它地区定居的德国移民，如今他们被赶出家园，放逐到西伯利亚，因而使得农业生产受到破坏。战后，又对被认为是不忠诚的民族实行了进一步的大规模迁徙。

战后最初的五年被用于重建。1950年以后，重工业产量继续上升，在斯大林时代（1928—1953年）遭到忽视的轻工业也取得了发展。西伯利亚的石油、天然气和矿产资源得到勘察和开发，在西伯利亚东部地区和哈萨克兴建了大功率的水力和烧煤的火力发电站。苏联经济，与战后被置于苏联控制之下的东欧国家的经济，大规模地结合起来。事实证明，这些国家的高质量的工程技术产品，对苏联的技术发展具有巨大的价值。

斯大林的继承者们被迫承认，农业的问题极大。不断增长的人口在期待着一再得到允诺的生活水平的提高，但农业比革命前几乎没有增产。五十年代后期，赫鲁晓夫在哈萨克北部干旱和广阔的处女平原上发起了垦荒；尽管1963和1965年的收成很糟，垦荒还是使谷物的平均年产量从五十年代的一亿吨增加到六十年代的一亿四千三百万吨。1965年以来，在勃列日涅夫的带领下，做了很多工作来改善集体农民的境况。

伴随工业化而来的是急速的都市化。1922年，一亿三千六百万的总人口中只有百分之十六可列为城市居民；到1940年，这个比数翻了一番，达到一亿九千四百万人中的百分之三十三。1970年，二亿四千二百万人口中有百分之五十六是城市人口。就地区来说，大草原在赫鲁晓夫时期得到垦殖的哈萨克和自然增长率极高的中亚细亚人口增长最快。1922年，中亚细亚诸共和国的人口只占全人口的百分之五，这个比数至1970年增长到近百分之九。

1970年，苏联被公认是一个“超级大国”，一个只有美国能与之共享的称号，这主要由于它们在军事实力、特别在核武器领域具有分庭抗礼的地位。这种军事威力拥有迅速扩展着的工业基础。尽管苏联的国民生产总值仍然远远不及美国，但它已经在诸如铁矿石、煤和水泥等基本产品的生产方面超过美国，并在石油和钢的生产方面接近美国。可是受到恶劣自然环境严重制约的农业，依然是整个经济链条中的薄弱环节。此外，在所有这些过去取得的成就和对未来的指望上，笼罩着一个复兴的和敌对的中国的阴影。

3 人口动向（左）1926—1939年，主要的人口增长发生在莫斯科和列宁格勒；苏联早期工业发展集中于此处。第二个时期（1939—1959年）包括战时在内，它反映了工业和都市人口的向东流动。1959—1970年间，西部的城市（人口）有更大增长。









# 冷战

## 1949 - 1973



2 欧洲(左) 苏联对东欧的控制于1945至1948年间逐渐形成。尽管盟国对德国的胜利明显地将导致苏联势力的大规模向西方扩张,但斯大林最初还是谨慎从事的。“资产阶级”政党得到容忍,1945和1946年举行的选举相对来说是自由的,但是到1948年2月,共产党或由共产党控制的“社会主义统一”政党就统治了东欧。随后,“民族共产党人”(哥穆尔卡于1949年,卡达尔于1950年)被撤职,这样就保证了苏联的全面控制,只有南斯拉夫例外,在那里,铁托元帅于1948年同莫斯科决裂。

个国家的二百七十五个重要基地。在苏联获得核武器(1949年原子弹,1953年氢弹)之后,美国为其自身防御的需要,建立了一条所谓的“DEW”(Distant Early Warning)线(由雷达站组成的一个“远距离预警报警”系统,这些雷达站跨越北极圈,从阿拉斯加穿过加拿大直至巴芬岛)。但是,到1957年苏联发射人造地球卫星以及洲际弹道导弹问世以后,这条“DEW”线就成为过时的东西。

冷战的最激烈阶段发生在1949—1959年,这期间的美国国务卿是迪安·艾奇逊 Dean Acheson 和约翰·福斯特·杜勒斯 John Foster Dulles。1955年(巴格达条约)以后,冷战波及中东(1957年艾森豪威尔主义;1958年美国干涉黎巴嫩),在那里,它起着分裂作用,一些国家谋求苏联的支持,另一些则谋求美国的支持。但是,此时局势开始发生变化,两大铁板一块的集团显示出紧张迹象。匈牙利和波兰的造反(1956年)动摇着苏联的自信心,而拉丁美洲的动乱和苏联在那里发展关系的企图使美国感到不安一点也不见得小。双方似乎都认识到,这场冲突使它们得不偿失,1962年消除了古巴危机以后,苏美间的紧张局势逐渐有所缓和。1963年核试验条约的缔结就是缓和的最初迹象。

这个时期,冷战的焦点移往东南亚,在那里,美国从1954年开始越来越深地卷入印度支那。1964年赫鲁晓夫下台以后苏联政策表现出的更大克制,中苏冲突的日趋明显,以及中国获得核能力,所有这些似乎都表明中国成为战斗的共产主义的中心。“多米诺骨牌理论”促使美国不断加强它对老挝、柬埔寨,特别是越南的军事干涉,这种干涉在约翰逊总统任内(1963—1968年)达到顶峰,直至最终投入五十四万三千多名美军。

在这个阶段,形势发生了剧变。不诉诸核武器就无法摧毁越南的抵抗,中国进行干涉和爆发第三次世界大战的可能性的出现,更重要的是,美国承担的过分沉重的义务,以及由战争和美国结成同盟体系的巨大花费所造成的财政吃紧,所有这些导致了一次急刹车。1969年,新任共和党总理理查德·尼克松允诺要从越南减少并最终(1973年)撤出美国地面部队。1971年他通过向共产党中国作出主动表示来继续这种转变,其后又访问了北京和莫斯科,此时已经很明显,一个新时代开始了。同样地,在欧洲,1971年四大国关于柏林问题的协定的缔结和东西德间实行的缓和,预示着冷战的终结。

冷战支配世界历史达二十五年之久。两个超级大国的争夺,以及它们为在不受盟约约束的第三世界争取追随者而作的努力,有力地削弱了殖民主义,正如两国为其自身利益帮助了它们各自在欧洲的势力范围的经济复兴一样。苏美争夺从物质上促进了亚洲和非洲的解放,而从长远的观点看,它们的解放是这一时期的突出特征。



3 朝鲜(左) 朝鲜战争把冷战带到远东。这个国家于1945年被苏联和美国军队占领,到1948年事实上已被分割。美国和俄国占领军撤出以后,北朝鲜人于1950年向南部发动进攻。美国和联合国立即进行干涉。在北朝鲜取得初期的成功以后,美国人在麦克阿瑟将军领导下发动反攻,并推进到中国边界。这就导致了中国的干涉(1950年10月)和一种对峙局面,这种局面以板门店停战(1953年)和朝鲜在三八线的被分割而告终。



4 印度支那(上) 从1945至1954年,印度支那为反对法国殖民统治而斗争。法国人在奠边府(1954年)战败后撤走,但是美国拒绝在日内瓦协议上签字。它在西贡建立一个由吴庭艳领导的反革命政府。于是导致了1957至1973年的第二次印度支那战争。尽管进行了饱和轰炸并投入五十多万地面部队,美国未能击破北越的抵抗。1973年达成的一项妥协解决办法终于在1975年美国最终撤离这个国家时导致西贡的崩溃。

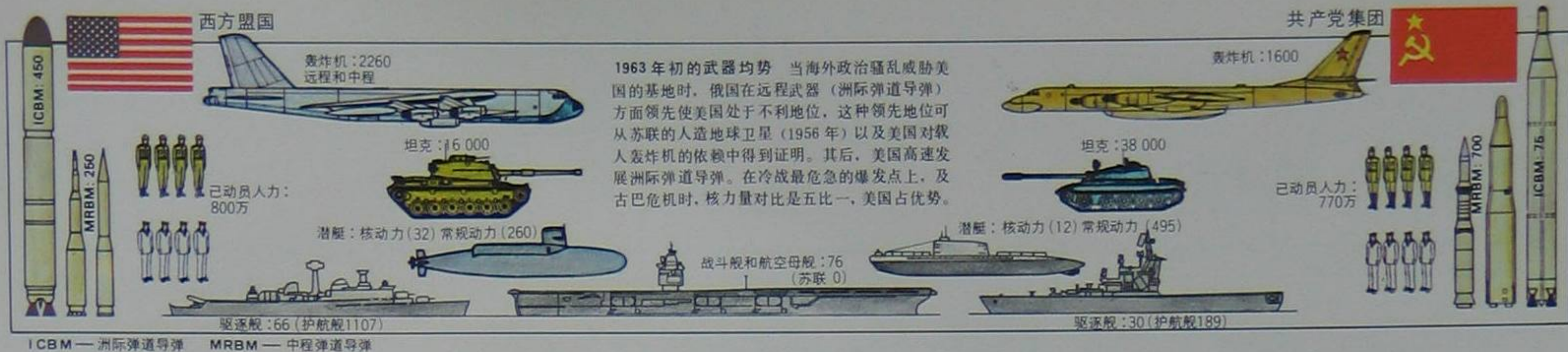


随着第二次世界大战中德国、日本和意大利的覆灭以及英国和法国的被削弱,出现了美国和苏联这两个“超级大国”。冷战就是它们相互对抗的表现形式。

在雅尔塔会议(1945年2月)上,它们之间的利害冲突就已明显可见,而在富兰克林·罗斯福逝世、哈里·杜鲁门继任美国总统(1945年4月12日)后,这种冲突变得更加尖锐。1945年7月16日,美国首次成功地爆炸了原子弹,它对这种武器的垄断加剧了紧张局势,而在1945年7—8月召开的波茨坦会议以后,斯大林统治下的苏联决定强化对东欧的共产主义控制。1947年,在匈牙利、波兰、保加利亚、罗马尼亚,最后于1948年2月在捷克斯洛伐克,建立了苏联控制的政府;只有南斯拉夫保持了一定程度的独立地位。当1947年12月希腊发生内战和共产党人企图接管政权,1948年4月俄国人威胁要封锁西柏林并将这座城市全部并入德意志民主共和国(建于1949年10月7日)的时候,美国作出强烈反应。在此之前,美国提出杜鲁门主义和马歇尔计划(1947年),作为对俄国威胁的回答。现在回顾起来,无法肯定当时斯大林是否怀有侵略意图;也许,他是惧怕美国的核力量,相信有必要在苏联周围筑起一条坚固的环形防线。

冷战以对中欧和被分裂的德国的争夺揭开序幕,随着共产主义在中国的胜利(1949年)扩展到亚洲,并很快发展成为一场全球性争夺。对美国来说,朝鲜战争(1950年)是存在着一个世界范围的共产主义阴谋的证明。实际上,中国和苏联并非在配合行动,只是当美国向鸭绿江的进军看来威胁到他们的领土安全时,中国人才对朝鲜战争实行了干预(1950年10月)。即使在当时,在美国看来,苏联仍是主要威胁,而且,尽管日本被美国武装起来作为对付中国的堡垒(1951年),冲绳被保留为美国导弹基地,美国政策的主要目标依然是以一系列联盟和基地从东到西地包围苏联疆界来对它实行“遏制”。首先是北大西洋公约组织 NATO(1949年),接着是东南亚条约组织 SEATO(1954年)和取代1955年巴格达条约的中央条约组织。美国还同四十多个国家订立双边条约。至1959年,它拥有一千四百多个海外基地,包括设在三十一





1963年初的武器均势 当海外政治骚乱威胁美国的基地时,俄国在远程武器(洲际弹道导弹)方面领先使美国处于不利地位,这种领先地位可从苏联的人造地球卫星(1956年)以及美国对载人轰炸机的依赖中得到证明。其后,美国高速发展洲际弹道导弹。在冷战最危急的爆发点上,及古巴危机时,核力量对比是五比一,美国占优势。

太平洋  
中途  
夏威夷

威克  
夸贾林  
关岛  
硫磺岛



1 “两极”时代 通过将世界分为两个武装阵营,冷战带来了“两极”时代。苏联惧怕美国试图在东欧恢复自由经济和政治制度。美国则唯恐苏联侵犯西欧。双方都设法通过建立同盟以自卫。美国还谋求通过在苏联边界周围建立一系列军事基地(特别是为其核轰炸机建立的基地)来“遏制”俄国。但是,在核弹头的制导和投掷系统方面的发展,使得这些政策过了时,同时,铁板一块的僵化集团开始变得松散。1958年以后尤其是这样,那时戴高乐将军领导下的法国拒绝接受美国在政治方面的领导。1960年中苏开始公开论战。

6 古巴(下) 在古巴发生革命两年后的1961年1月,华盛顿断绝了同菲德尔·卡斯特罗政府的关系。三个月以后,一次由中央情报局策划并由古巴流亡分子从佛罗里达发动的对古巴的入侵遭到失败。在1962年10月14日一架美国侦察机在圣克里斯托瓦尔 San Cristobal 附近发现俄国的导弹和导弹发射场以后,肯尼迪总统宣布对古巴实行“隔离”,同时警告赫鲁晓夫,如果发射导弹,美国将立即对苏联进行报复。赫鲁晓夫于10月26日同意撤出导弹;但是,这场核灾难的威胁是冷战的一个转折点,从此,美国和苏联避免发生直接对抗以及与之相伴随的各种风险。

- 美国与盟国
- 苏联与盟国
- 苏联洲际弹道导弹基地(射程7000英里)
- 其他苏联导弹发射场
- 主要苏联军用机场
- 美国洲际弹道导弹基地(射程5500英里)
- 美国重型轰炸机基地(凭借空中加油可飞抵苏联)
- 美国核基地及其他主要基地(1962年10月)
- 美国战略舰队
- 冷战中发生冲突的地点
- 共产主义世界中发生的起义

- C 捷克斯洛伐克
- ★ 1948
- 1968
- EG 东德
- ★ 柏林 1948-49, 1958-62
- 柏林 1953
- H 匈牙利
- ★ 1956
- 1956
- P 波兰
- ★ 1956
- 1956

5 中东(左) 从1946年英国和苏联军队撤出伊朗时起到1955年,中东受冷战影响很小。在缔结被苏联视为对其南部疆界的威胁的巴格达条约(1955年)和发生苏伊士战争(1956年)之后,形势发生了变化。苏联在美国干涉黎巴嫩(1958年)时站出来支持叙利亚。它还在

1967年阿以战争中支持阿拉伯国家反对以色列,并在东地中海扩充它的海军作为针对美国第六舰队的抗衡力量。尽管不稳定的阿拉伯政局妨碍着稳定联盟的形成,冷战仍将中东分为亲西方和亲苏联的集团,以及试图避开任何阵营的“中立派”。



- 美国封锁区域
- 苏联机动导弹和喷气式轰炸机基地
- 美国空军基地
- 美国海军基地



# 1975年的世界： 富国与穷国

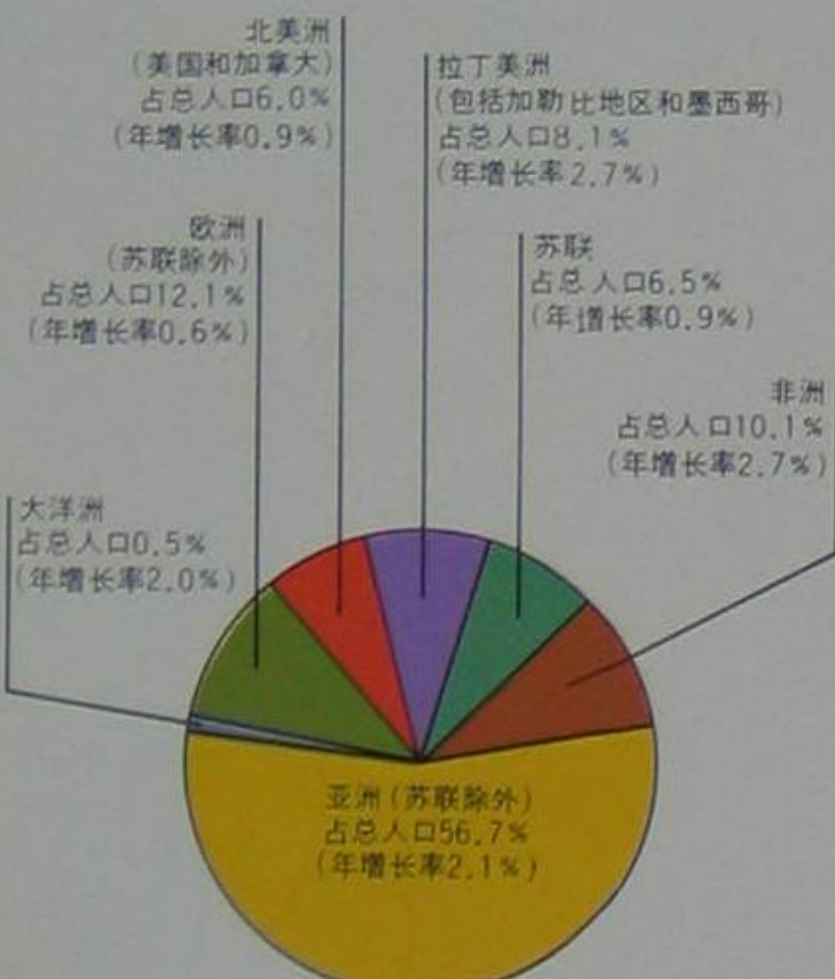


个国家的人平均国民生产总值仍在百美元以下。

按人口计算的人平均国民生产总值是比较财富的一个粗略的和现成的指标，它掩盖着不同国家中尖锐的差别(例如：1973年巴西按人口平均收入为七百五十美元，但约有一千八百万人靠每年不足七十五美元维持生活)；但它所表明的差异得到其它福利指数，如识字水平、婴儿死亡率、出生率和寿命估计的证实。综合起来看，它们表明，五百美元的年人口平均国民生产总值可称是绝对贫困与过得去的最低限度之间的一条颇为准确的界线。在1975年，多数在亚洲、非洲、拉丁美洲的百分之六十以上的世界居民的生活仍在低于、并时常远远低于这一目标的状态下生活；而且，只要不公平的国际经济生活使现存的不平等长期持续下去，使情况得到改善的前景就微乎其微。

1972年，富国与穷国之间的差距正在成为国际政治中的一个中心问题。同时，政治上的

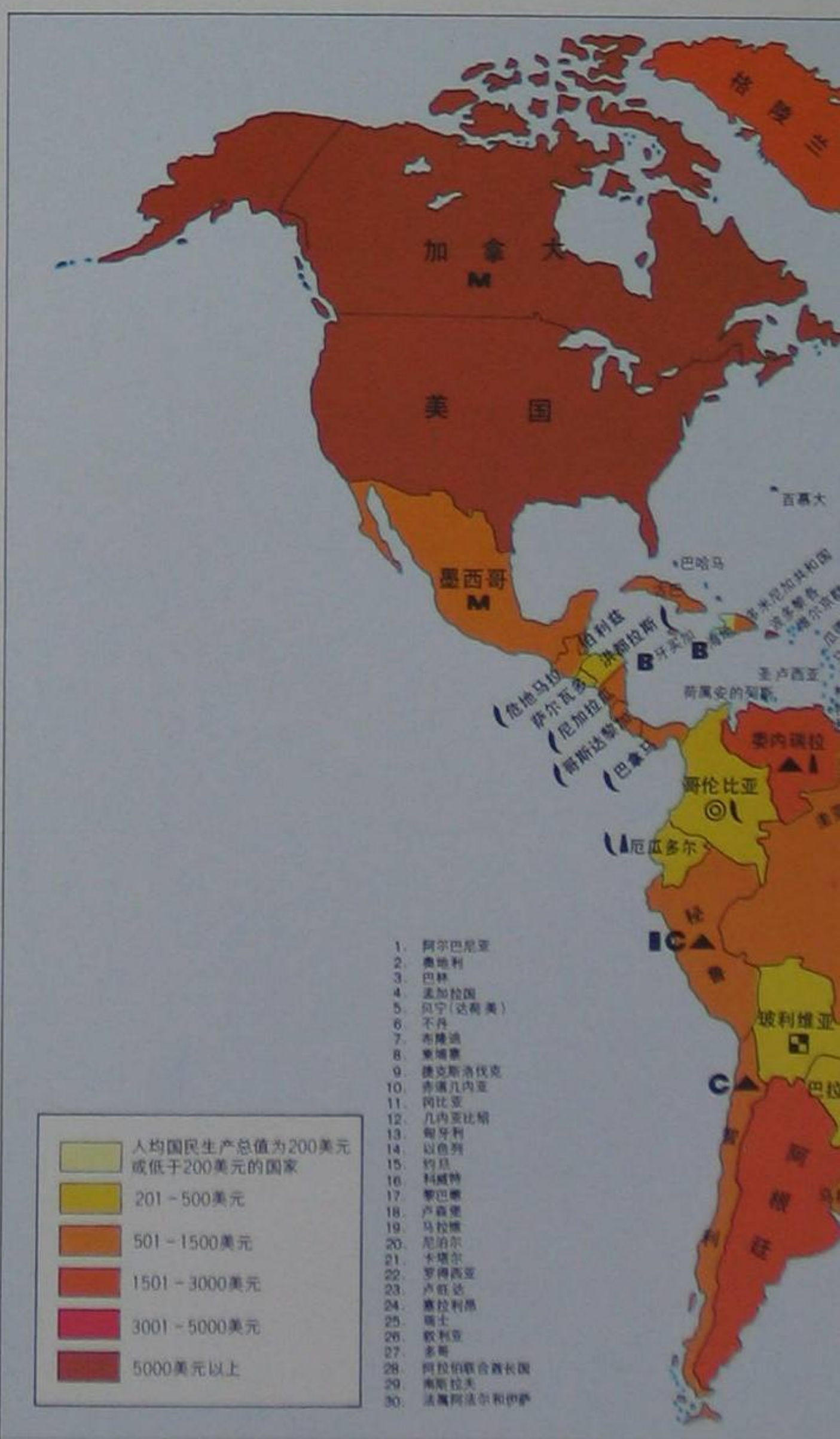
2 地区经济集团(左) 经济合作运动发源于欧洲，其后，一些非洲和拉丁美洲国家仿效欧洲的做法。尽管这些协会中有很多是短命和无成效的，至少有六个在1975年依然存在。



以较长远的眼光观察世界历史，可以看出第二次世界大战结束后二十五年中突出的事态发展，就是主要由于采用新技术而取得的财富和生产力的前所未有的增长和提高。在美国，工业生产在1938—1955年间增长了二又四分之三倍，国民生产总值从1940年的一千亿美元(或按人口平均七百七十美元)提高到1971年的一万一千四百亿美元(或按人口平均五千四百二十美元)。西德和意大利的年增长率达到百分之五以上，而战时仅略高于百分之一。日本则继1950—1960年间复合增长百分之六点九后，于1960—1965年间使年增长率提高到百分之九点八，从而使日本在1970年成为世界第三工业大国，仅次于美国和苏联。苏联集团中的东欧国家取得类似的进步，其中尤以德意志民主共和国更为显著。

财富的这种空前增长带来过去闻所未闻的丰裕，改变了有关国家的生活方式和生活水平。但是，这种增长的取得具有如此明显的不平衡的特征，以至有时人们论证说，富国的丰裕是以牺牲穷国为代价的。当不发达国家发现它们在为从工业化世界进口的制成品支付高价时，它们出口的初级产品的价格从朝鲜战争结束到1970年间竟然下降了。就1960年后取代煤而成为主要工业能源的石油说来，1970年的价格比1955年降低了百分之七至九。

尽管很多发展中国家六十年代的增长率高于那些工业国家，其结果仍是穷富国家间差距的空前规模的扩大。1800年工业革命之初，穷富国家间按人口平均收入的差别约为一比二，而且，象印度和中国这样的国家在西方以其财富著称。到1945年，这种差距已扩大到一比二十；到1965年达到一比四十，世界六分之一的人口享有其百分之七十以上的实际收入。1975年，美国人平均国民生产总值超过六千五百美元；而在印度，只有约一百三十美元，在马里，则不多于七十美元。总人口超过两亿的至少十七



国家之间的差距(上) 这些图表显示存在于发达国家和穷国之间在识字水平、平均寿命和婴儿死亡率方面的巨大差异。然而，尽管穷国的婴儿死亡率比发达国家高八倍，人口的平均寿命低三分之一，它们的人口仍然以相当于富国三至四倍的速度增长，这就构成了它们面临的全部问题。



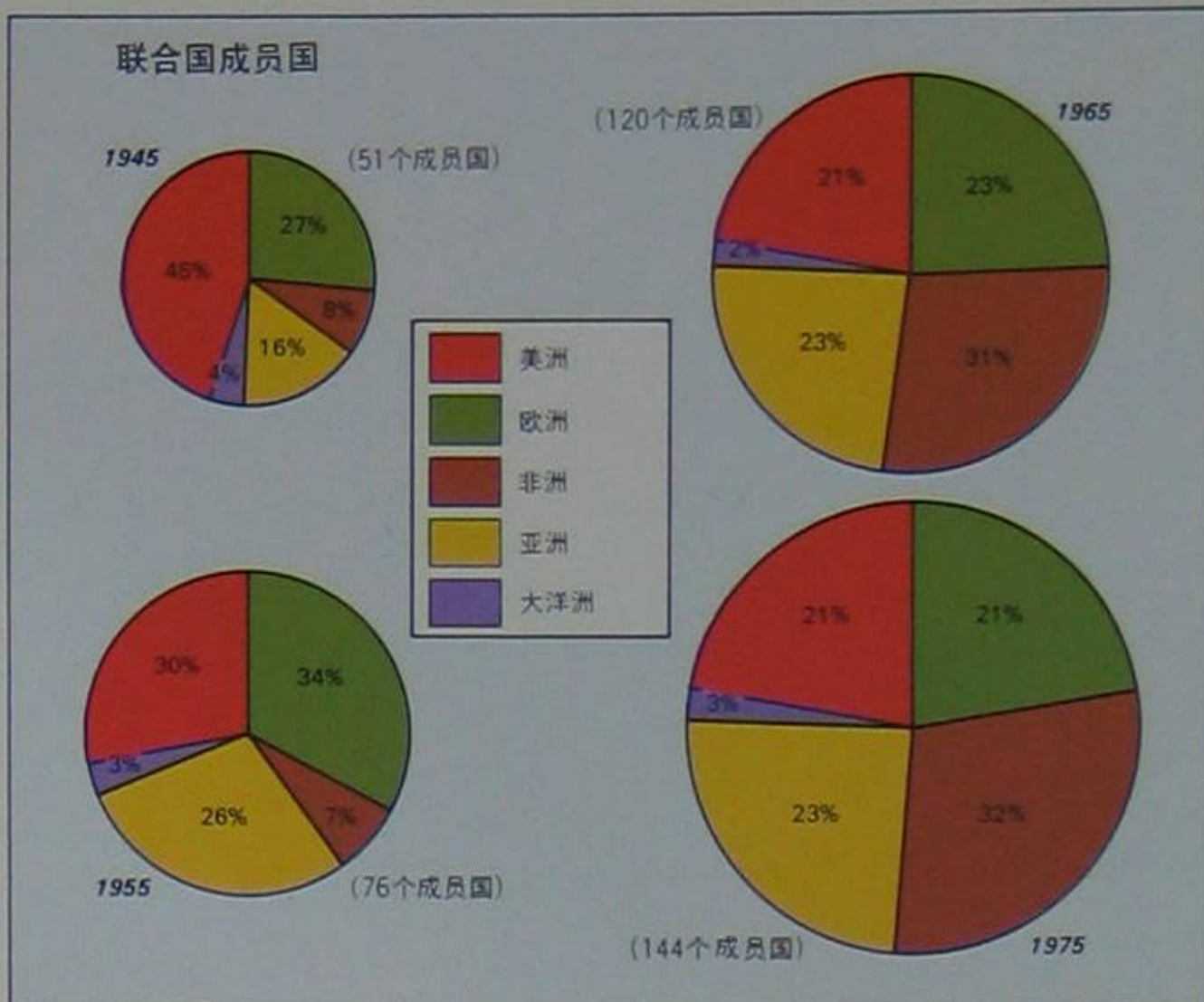
变化赋予发展中国家以较大的力量。亚洲和非洲的解放(见第 278 和第 282 页)和新独立国家的出现改变了联合国中的均势,在那里,美国的影响到1956年为止曾经居于支配地位。第十五届联合国大会(1960—1961年)以后,亚非国家取得持久的多数地位。在1955年的万隆会议上,它们开始作为一个集团实行合作。1963年建立联合国贸易和发展会议时,它们将自己的活动转移到联合国大会,从此,大会成为新近获得解放的不发达国家表达其意愿的讲坛。

贸易和发展会议原有三重目标:增加来自富国的财政援助;取消对第三世界出口商品实行的关税和其他壁垒;签订国际商品协议,以保护穷国使之免受商品价格波动之害。然而,头三次贸易和发展会议(1964、1968、1972)除了使穷国表达了它们的不满外,谈不上还有其它什么作为。但是,1972年以后,主要由于石油生产国(石油输出国组织)在1973年10月成功地将油价提高了三倍,局势发生了戏剧性变化。石油输出国组织的行动为其它短缺商品的生产国提供了模式,其他卡特尔,如铜矿出口国政府联合委员会(铜)和国际铝土协会(铝土矿),谋求仿效石油生产国的榜样。此外,石油输出国组织的成功,激发了穷国通过一项“集体自力更生”政策实行全球财富再分配的决心。这项新政策的第一个结果就是于1974年5月1日在联合国的一次特别会议上通过一项《宣言》,它主张“建立新的国际经济秩序”。1974年12月12日,“经济权利和义务宪章”又以一百二十票

3 联合国成员国(右) 1945年,联合国拥有五十一个成员国;1975年拥有一百四十四个。与此同时,表决权的分配发生了变化。1945年,美国在拉丁美洲成员国和西欧的支持下拥有绝对多数。1955年,成员国从六十个增至七十六个,而力量对比变为对亚非集团有利。1961年,随着增加了十七个新成员国(多为非洲国家),力量对比发生了进一步的变化。到1970年,第三世界拥有绝对多数,而先前总是支持美国立场的拉丁美洲各代表团往往与亚非集团一同投票,如同“七十七国集团”成员国那样,1975年,亚非集团的数目已经增至一百零四个。

对六票、十票弃权获得通过,成为《宣言》的补充。

穷国面临的问题既是经济的,又是社会的。它们受制于高比例文盲、高出生率、低效能的农业制度,以及国内收入分配的严重不平等。它们的代表们争辩说,只有它们在没有富国和多国公司干涉的情况下取得对自己的资源的控制,这些弊病才能得以消除。提出建立新的国际经济秩序,就是为使这一目标的实现成为可能。不顾来自美国的抵抗,石油输出国组织在1975年3月的阿尔及尔会议上提供的支持,使得穷国得以在同年9月第七届联合国特别会议上坚持一个共同阵线,尽管实际成果很小。然而,在世界进入二十世纪最后二十五年,丰裕迅速向匮乏让步的形势下,新的政治结盟和新的压倒一切的课题的轮廓已经清晰可见。生存环境的污染和对有限的一次性资源的挥霍浪费,提出了三十年前人们很少设想的有关人类前途的问题,这就是对未来提出的一个大问号。



第三世界生产国协会(下) 穷国增加其占有的财富份额的一个方法就是提高它们的初级产品的价格。继1973年石油输出国组织将油价提高几乎三倍后,另外八个商品卡特尔宣告成立或恢复活动;生产者对之采取共同行动后将会产生效果的其他初级产品包括铬、钨、钴、锰以及钽。

OPEC (石油输出国组织) 成立于1960年;拥有13个成员国;控制世界石油出口总额的76%;1973年10月强使油价暴涨。

CIPEC (铜矿生产国政府联合委员会) 成立于1967年;拥有4个成员国;控制世界铜出口总额的56%和可用于出口的供货总量的80%以上。为迫使铜价上涨,1974年11月缩减生产10%,1975年2月及4月进一步缩减5%。

IBA (国际铝土协会) 成立于1974年;拥有11个成员国;控制世界铝土出口总额的80%以上;1974年8月使税收和租地使用费增加了7倍。

ITC (国际锡矿理事会) 是一个生产者和消费者联盟,1971及1976年恢复活动;拥有7个生产者成员国;控制世界锡出口总额的85%;正在谋求将有保障的最低价格提高42%。

UPEB (香蕉出口国联盟) 成立于1974年;拥有7个成员国;控制世界香蕉出口总额的92%,但由于主要生产国巴西的拒不加入而被削弱。

世界咖啡组织 由于对早已建立的国际咖啡组织(ICO)不满而成立于1973年;拥有4个成员国;发展中国家控制咖啡出口总额的95%。

COPAL (可可生产者联盟) 成立于1962年;拥有6个成员国;1974年,为维持价格、出口份额和缓冲储备,成立了一个拥有48个成员国的生产者和消费者组织,即国际可可理事会(ICC),作为对可可生产者联盟的补充;发展中国家事实上控制可可出口总额的100%。

ANRPC (天然橡胶生产者协会) 成立于1970年;拥有6个成员国;控制世界天然橡胶出口总额的98%;为维持价格,1975年缩减了产量。

AIOEC (铜矿出口国协会) 成立于1975年;拥有包括瑞典和澳大利亚在内的11个成员国,但不包括其他工业国;发展中国家只控制世界出口总额的约35%。

磷酸盐生产者 尽管没有成立正式组织,控制着世界出口总额约60%的6个主要生产国于1973年将价格提高两倍,1974年进一步提高50%。

水银生产者 1974年,由尼日利亚、墨西哥、加拿大和阿尔及利亚发起成立了一个卡特尔,并将价格提高六分之一。



1 富国与穷国 世界各国人民依其人均国民生产总值被划分为几大部类。人均国民生产总值是一个有用,但却不精确的财富指数,它往往掩盖着存在于一国人口的不同阶层之间的严重不平等状态。但是,低下的人均国民生产总值与贫穷和剥夺的指数密切相关。低于每年五百美元的任何情况都意味着贫困;而平均收入一千五百至二千美元则可被视为适度。



# 致谢

## 致谢

### 文献书目：地图

We have pleasure in acknowledging the following: Map 4, page 37, is based, with kind permission, on Professor P.A. Martin *American Population Explosion Science Magazine* 1973.

Map 4, page 55, is based, with permission, on a map on page 51 in W.H. McNeill, M.R. Buske, A.W. Roehm, *The World... its History in Maps*, Chicago 1969 © Denoyer-Geppert

Among the large number of works consulted by contributors, the following contain valuable maps and other data that have been particularly useful:

### I. 历史地图

- Atlas zur Geschichte* 2 vols. Leipzig 1976  
Bazilevsky, K.V., Golubtsov, A., Zinoviev, M.A. *Atlas Istorii SSR*, Moscow 1952  
Beckingham, C.F. *Atlas of the Arab World and the Middle East*, London 1960  
Bertin, J. (et al) *Atlas of Food Crops*, Paris 1971  
Björklund, O., Holmboe, H., Røhr, A. *Historical Atlas of the World*, Edinburgh 1970  
Cappon, L. (et al) *Atlas of Early American History*, Chicago 1976  
Darby, H.C., Fullard, H. (eds.) *The New Cambridge Modern History* vol. XIV: Atlas, Cambridge 1970  
Davies, C.C. *An Historical Atlas of the Indian Peninsula*, London 1959  
Engel, J. (ed.) *Grosser Historischer Weltatlas* 3 vols. Munich 1953-70  
Fage, J.D. *An Atlas of African History*, London 1958  
Gilbert, M. *Russian History Atlas*, London 1972  
Gilbert, M. *Recent History Atlas 1860-1960*, London 1966  
Gilbert, M. *First World War Atlas*, London 1970  
Gilbert, M. *Jewish History Atlas*, London 1969  
Hazard, H.W. *Atlas of Islamic History*, Princeton 1952  
Herrmann, A. *Historical and Commercial Atlas of China*, Harvard 1935  
Herrmann, A. *An Historical Atlas of China*, Edinburgh 1966  
Jedin, H., Latourette, K.S., Martin, J. *Atlas zur Kirchengeschichte*, Freiburg 1970  
Joppen, C., Garrett, H.L.O. *Historical Atlas of India*, London 1938  
Kinder, H., Hilgermann, W. *DTV Atlas zur Weltgeschichte* 2 vols. Stuttgart 1964 (published in English as *The Penguin Atlas of World History*, London 1974 & 1978)  
Matsui and Mori *Ajirekishu chizu*, Tokyo 1965  
May, H.G. (ed.) *Oxford Bible Atlas*, Oxford 1974  
McNeill, W.H., Buske, M.R., Roehm, A.W. *The World... its History in Maps*, Chicago 1969  
Nelson's *Atlas of the Early Christian World*, London 1959  
Nelson's *Atlas of the Classical World*, London 1959  
Nelson's *Atlas of World History*, London 1965  
Nihon rekishi jiten Atlas vol., Tokyo 1959  
Palmer, R.R. (ed.) *Atlas of World History*, Chicago 1965  
Paullin, C.O. *Atlas of the Historical Geography of the United States*, Washington 1932  
Ragi al Faruqi, I. *Historical Atlas of the Religions of the World*, New York 1974  
Roolvink, R. *Historical Atlas of the Muslim Peoples*, London 1957  
Shepherd, W.R. *Historical Atlas*, New York 1964  
Toynbee, A.J., Myers, E.D. *A Study of History. Historical Atlas and Gazetteer*, Oxford 1959  
Trehearne, R.F., Fullard, H. (eds.) *Muir's Historical Atlas*, London 1966  
Van der Heyden, A.M., Scullard, H.H. *Atlas of the Classical World*, London 1959  
Wesley, E.B. *Our United States... its History in Maps*, Chicago 1977  
Westermann *Grosser Atlas zur Weltgeschichte*, Brunswick 1976  
Whitehouse, D. & R. *Archaeological Atlas of the World*, London 1975  
Wilgus, A.C. *Latin America in Maps*, New York 1943

### II. 一般著作

- Ahzeiler, H. *L'Asie Mineure et les Invasions Arabes*, Revue Historique 1962  
Ajayi, J.F.A., Crowder, M. *History of West Africa* vols. 1 & 2 London 1974  
Allchin, B. & R. *The Birth of Indian Civilisation*, London 1968  
Australia, Commonwealth of, Department of National Development, *Atlas of Australian Resources*  
Barraclough, G. *Medieval Germany*, Oxford 1938  
Basham, A.L. *The Wonder that was India*, London 1967  
Beresford, M. *New Towns of the Middle Ages*, London 1967  
Berney, M. (ed.) *Australia*, Sydney 1965  
Bloch, M. *Les Caractères Originaux de l'Histoire Rurale Française*, Oslo 1931  
Boisselier, J. *La Statuaire du Champa*, Paris 1963  
Braudel, F. *The Mediterranean and the Mediterranean World at the time of Philip II*, London 1972  
Bury, J.B., Cook, S.A., Adcock, F.E. (eds.) *The Cambridge Ancient History*, Cambridge 1923-

- Bury, J.B., Gwatkin, H.M., Whitney, J.P. (eds.) *The Cambridge Medieval History*, Cambridge 1911  
Bussagli, M. *Paintings of Central Asia*, Geneva 1963  
Chang, K.C. *The Archaeology of Ancient China*, New Haven & London 1968  
Cheng Te-k'un *Archaeology in China*, Cambridge 1959  
Churchill, Winston S. *The Second World War*, London 1948-53  
Coedès, G. *Les Etats Hindouisés de l'Indochine et d'Indonésie*, Paris 1964  
Cook, M.A. (ed.) *A History of the Ottoman Empire to 1730*, Cambridge 1974  
Cresswell, K.A.C. *A Short Account of Early Muslim Architecture*, Oxford 1958  
Crowder, M. *West Africa under Colonial Rule*, London 1968  
Cumberland, K.B. *Aotearoa Maori: New Zealand about 1780*, Geographical Review no. 39  
Curtin, P. de A. *The Atlantic Slave Trade*, Wisconsin 1969  
Dalton, B.J. *War and Politics in New Zealand 1855-1870*, Sydney 1967  
Darby, H.C. (ed.) *An Historical Geography of England before AD 1800*, Cambridge 1936 & 1960  
Despois, J., Raynal, R. *Géographie de l'Afrique du Nord*, Paris 1967  
Dyos, H.J., Aldcroft, D.H. *British Transport*, Leicester 1969  
East, W.G. *The Geography behind History*, London 1965  
East, W.G. *An Historical Geography of Europe*, London 1966  
Edwardes, M. *A History of India*, London 1961  
Evans, B.L. *Agricultural and Pastoral Statistics of New Zealand 1861-1954*, Wellington 1956  
Ferguson, J. *The Heritage of Hellenism*, London 1973  
Fisher, C.A. *South-East Asia*, London 1964  
Fletcher, A. *Tudor Rebellions*, London 1968  
Fowler, K. *The Age of Plantagenet and Valois*, New York 1967  
Fourquin, G. *Histoire Economique de l'Occident Médiéval*, Paris 1969  
Ganshof, F.L. *Etude sur le Développement des Villes entre Loire et Rhin au Moyen Age*, Paris-Brussels 1943  
Geelan, P.J.M., Twitchett, D.C. (eds.) *The Times Atlas of China*, London 1974  
Gernet, J. *Le Monde Chinois*, Paris 1969  
Grousset, R. *The Empire of the Steppes: A History of Central Asia*, New Brunswick N.J. 1970  
Guillermaz, J. *Histoire du Parti Communiste Chinois*, Paris 1968  
Hall, D.G.E. *A History of South-East Asia*, London 1968  
Harlan, J.R. *The Plants and Animals that Nourish Man*, Scientific American 1976  
Harlan, J.R., Zohary, D. *The Distribution of Wild Wheats and Barleys*, Science 1966  
Hatton, R.M. *Europe in the age of Louis XIV*, London 1969  
Henderson, W.O. *Britain and Industrial Europe 1750-1870*, Liverpool 1954  
Hopkins, A.G. *Economic History of West Africa*, London 1973  
Inalcik, H. *The Ottoman Empire: The Classical Age 1300-1600*, London 1973  
Jeans, D.N. *An Historical Geography of New South Wales to 1901*, Sydney 1972  
Kennedy, J. *A History of Malaya 1400-1959*, London 1962  
Kjölstad, T., Rystad, G. *5000 ar: Epoker och utvecklingslinjer*, Lund 1973  
Konigsberger, H., Mosse, G.L. *Europe in the sixteenth century*, London 1968  
Laird, C.E. *Language in America*, New York 1970  
Langer, W.L. *An Encyclopedia of World History*, London 1972  
La Roncière (et al) *L'Europe au Moyen Age*, Paris 1969  
Lattimore, O. *Inner Asian Frontiers of China*, New York 1951  
Lyashchenko, P.I. *History of the National Economy of Russia to the 1917 Revolution*, New York 1949  
Majumdar, R.C. *The Vedic Age*, Bombay 1951  
Majumdar, R.C. *History and Culture of the Indian People, Age of Imperial Unity*, Bombay 1954  
Macmillan's *Atlas of South-East Asia*, London 1964  
McBurney, C.B.M. *Proceedings of the British Academy LXI* 1975  
McIntyre, W.D., Gardner, W.J. *Speeches and Documents on New Zealand History*, Oxford 1970  
McNeill, W.H., Hall, D.O.W. *A History of New Zealand Life*, Christchurch 1957  
Moss, H. St. L.B. *The Birth of the Middle Ages*, Oxford 1935  
Mulvaney, D.J. *The Prehistory of Australia*, London 1975  
Musset, L. *Les Invasions: Les Vagues Germaniques*, Paris 1965

- Musset, L. *Les Invasions: Le Second Assaut contre l'Europe Chrétienne*, Paris 1971  
*The National Atlas of the United States of America*, Washington DC 1970  
Neatby, H. *Quebec, The Revolutionary Age 1760-1791*, London 1966  
*New Zealand Official Yearbook*, Wellington 1893-  
Ogot, B.A. (ed.) *Zamani, A Survey of East African History*, London 1974-1976  
Oliver, R., Fagan, B. *Africa in the Iron Age c.500BC - AD 1400*, Cambridge 1975  
Oliver, R., Atmore, A. *Africa since 1800*, Cambridge 1972  
Ostrogorsky, G. *History of the Byzantine State*, Oxford 1956  
Parker, W.H. *An Historical Geography of Russia*, London 1968  
Piggott, S. *Prehistoric India to 1000 BC*, London 1962  
Pitcher, D.E. *An Historical Geography of the Ottoman Empire*, Leiden 1973  
Roberts, J.M. *The Hutchinson History of the World*, London 1976  
Sanders, W.T., Marino, J. *New World Prehistory: Archaeology of the American Indian*, Englewood Cliffs, N.J. 1970  
Saum, L.O. *The Fur Trader and the Indian*, London 1965  
Seltzer, L.E. (ed.) *The Columbia Lippincott Gazetteer of the World*, New York 1952  
Simkin, C.F. *The Traditional Trade of Asia*, Oxford 1968  
Smith, C.T. *An Historical Geography of Western Europe before 1800*, London & New York 1960  
Smith, W.S. *The Art and Architecture of Ancient Egypt*, London 1965  
Snow, D. *The American Indians: their Archaeology and Prehistory*, London 1976  
Stavrianos, L.S. *The World to 1500*, Englewood Cliffs, N.J. 1975  
Stein, Sir Aurel *Travels in Central Asia*, London 1935  
Stoye, J. *The Siege of Vienna*, London 1964  
Stratos, A.N. *Byzantium in the seventh century*, Athens 1965  
Tarn, W.W. *Alexander the Great*, Cambridge 1948  
Tate, D.J.M. *The Making of South-East Asia*, Kuala Lumpur 1971  
Thapar, R. *A History of India*, London 1967  
*The Times Atlas of the World*, Comprehensive Edition, London 1976  
Toynbee, A.J. (ed.) *Cities of Destiny*, London 1967  
Toynbee, A.J. *Mankind and Mother Earth*, Oxford 1976  
*U.S. Strategic Bombing Survey, Summary Report (Pacific War)*, Washington 1946  
Van Alstyne, R.W. *The Rising American Empire*, Oxford 1960  
Van Heekeren, H.R. *The Stone Age of Indonesia*, The Hague 1957  
Wadham, S., Wilson, R.K., Wood, J. *Land Utilization in Australia*, Melbourne 1964  
Watters, R.F. *Land and Society in New Zealand*, Wellington 1965  
Wheatley, P. *The Golden Khersonese*, Kuala Lumpur 1961  
Wheeler, M. *Early India and Pakistan to Ashoka*, London 1968  
Wiley, G. *An Introduction to American Archaeology* vols. 1 & 2 Englewood Cliffs, N.J. 1970  
Williams, M. *The Making of the South Australian Landscape*, London 1974  
Wilson, M., Thompson, L. *Oxford History of South Africa* vols. 1 & 2 Oxford 1969, 1971

### 插图

Unless stated to the contrary all the illustrations in this book are the work of the following artists: Peter Sullivan, David Case, John Grimwade, Tom Stimpson, Chris Fen, Chee Chai, Chris Burke, Ken Tan.

The publishers would like to thank the following museums, publishers and picture agencies for permission to base illustrations upon their photographs or to reproduce them. Where there is no such acknowledgement we have been unable to trace the source, or the illustration is a composition by our illustrators and contributors.

- p.32 illustration based on a cave painting at Gargas, France  
p.34 from K.P. Oakley *Man the Tool-Maker*, reproduced with kind permission of the Trustees of the British Museum (Natural History), London  
p.35 from Cueva de los Caballos, near Castellón, Spain  
p.37 The Times Picture Library  
p.40 National Archaeological Museum, Athens  
p.42 Hungarian National Museum, Budapest  
p.47 University Museum, Philadelphia  
p.53 a reconstruction by Seton Lloyd, *The Art of the Ancient Near East*, London 1961  
p.55 Archive Photographique, Musée du Louvre, Paris  
p.56 reproduced courtesy of the Trustees of the British Museum, London  
p.59 The Cooper-Bridgeman Library, London (photograph)  
p.63 *The Genius of China*, London 1973  
p.65 National Museum of Pakistan, Karachi

- p.70 Musée Guimet, Paris  
p.75 National Archaeological Museum, Athens  
p.81 *The Genius of China*, London 1973  
p.86 Professor H.H. Scullard  
p.102 from The Arch of Titus, Rome  
p.106 Bibliothèque Municipale Classée de Cambrai, France  
p.109 from Bernet Kempers *Ancient Indonesian Art*, Harvard University Press, 1959  
p.116 Nationalmuseet, Copenhagen, Denmark  
p.132 from D.G.E. Hall *A History of South-East Asia* London 1968  
p.134 Kunsthistorisches Museum, Vienna  
p.136 from Abraham Cresques *Catalan Atlas* 1375 (Bibliothèque Nationale, Paris)  
p.138 Turkish miniature from the *Hünername*  
p.141 from a woodcut from Schedel's *World Chronicle of 1493*, provided courtesy of the Czech Embassy, London  
p.142 John Freeman, London  
p.144 *Archiv der Hansestadt, Lübeck* 1256  
p.145 Fugger Museum, Babanhausen, Germany  
p.146 courtesy of Dr. P. Whitehouse, British School of Archaeology, Rome  
p.148 top: reproduced courtesy of the Trustees of the British Museum, London  
middle: American Museum of Natural History, New York  
bottom: from L.C. Wyman *Sandpaintings of the Navaho Shootingway and the Walcott Collection*, Washington 1970, courtesy of the Department of Anthropology, Smithsonian Institution, Washington DC  
p.157 The Cooper-Bridgeman Library, London  
p.159 Museum für Völkerkunde, Vienna  
p.162 from *Istoriya SSSR*, vol. 3, Moscow 1967  
p.164 from A.F. Frezier *A Voyage to the South Seas and along the Coasts of Chile and Peru*, 1717  
p.166 Holle Bildarchiv, Baden-Baden, Germany  
p.170 Topkapi Saray Museum, Istanbul  
p.173 The Chester Beatty Library and Gallery of Oriental Art, Dublin  
p.177 National Portrait Gallery, London  
p.180 *Scripta Mercaturae*, Munich 1972  
p.183 Radio Times Hulton Picture Library, London  
p.185 Larousse, Paris  
p.190 Metropolitan Museum of Art, New York  
p.201 left: Radio Times Hulton Picture Library, London  
right: by courtesy, Science Museum, London  
p.208 from *The Illustrated London News*, 1892  
p.211 by courtesy, Science Museum, London  
p.212 from *The Illustrated London News*, 1867  
p.216 Statue, Hamburg, Germany  
p.221 from a contemporary American painting  
p.235 from Hutchinson's *Story of the British Nation*, London 1924/5?  
p.242 provided by the Historiographical Institute, Tokyo  
p.246 from *The New York Journal*, 1898 (Radio Times Hulton Picture Library)  
p.248 Church Missionary Society, London  
p.252 Imperial War Museum, London (photograph)  
p.258 Popperfoto, London  
p.269 top: Musée de l'Affiche, Paris  
bottom: Museo Civico Luigi Bailo, Salce Collection, Treviso, Italy  
p.272 based on a photograph by Yevgeni Khaldei  
p.285 photograph provided courtesy of the Israel Tourist Office, London  
p.288 photograph by NASA/Space Frontiers



# 专名汇编

在地图或所附的说明文字中，因篇幅所限而仅仅简略提到的某些人物、民族、事件和条约等，将由这份专名汇编提供增补材料。本汇编并非综合性辞书，而仅仅包括地图集正文中提及的专名。

**阿拔斯大帝一世** Abbas I, the Great (约1557—1629) 波斯“沙”。1587年获得王位，他重新组织萨菲国，并实行中央集权制。他的统治时期以文化繁荣与疆土扩张为特征。他镇压了乌兹别克人的反叛(1597)，又将奥斯曼人逐出他们在西伊朗、伊拉克和东高加索的占领地(1603—1607)，并(一度)把萨菲国的版图从底格里斯扩展到印度。他迁都伊斯法罕。

**阿拔斯王朝** Abbasids 伊斯兰第二大王朝，750年取代倭马亚王朝，762至763年，建立新都巴格达。在九世纪至十世纪初这段时期内，该王朝几乎完全从政治上控制了伊斯兰世界，之后逐渐衰败。该王朝统治者每每成为其他王朝的挂名首脑。1258年，末代合法的哈里发被蒙古人所杀。其后的阿拔斯王朝的哈里发们，虽于1260年名义上复位，实际上仅仅是埃及及马木留克苏丹的廷臣。

**阿贝尔·杨松·塔斯曼** Abel Janszoon Tasman (约1603—约1659) 荷兰探险家，新西兰、塔斯马尼亚、汤加和斐济的发现者。1633—1653年期间他在荷兰东印度公司供职，在印度洋和南太平洋进行了两次重要航行，1642年到达塔斯马尼亚(以他的名字命名)；他环航了澳大利亚而没有察看它。

**阿布·阿米尔·曼苏尔** Abu Amir Al-Mansur (约938—1002) (在中世纪的西班牙文和拉丁文文献中称阿尔曼佐尔 Almanzor) 978—1002年间科尔多瓦的倭马亚哈里发国家的首相和实际统治者。978年时推翻了“维齐尔”，由他自己任首相之职，对西班牙北部的基督徒发动了五十次战役，其中包括一次对圣地亚哥·德孔波斯特拉大教堂的一次远征(997)。

**阿布·阿卜杜拉·穆罕默德·伊德里西** Abu Abd Allah Muhammad Al-Idrisi (1100—约1166) 中世纪地理学家。在西班牙和北非旅行以后，大约在1145年，他投奔西西里国王罗杰二世，成为巴勒莫宫廷的科学顾问和首席地图绘制者。他制造了一个银质的平面球体来显示世界，绘制了一幅具有七十个部分的世界地图，并在1154年完成了叙事巨著《一个想横越全世界各地区的人的愉快旅行》。

**阿布·贾法尔·曼苏尔** Abu Jafar Al-Mansur (约710—775) 阿拔斯王朝的第二代哈里发，穆罕默德的叔父阿拔斯的曾孙。其兄萨法死后，于754年继位为哈里发。他最终消灭了倭马亚王朝，从762年开始，兴建巴格达城。

**阿布·巴克尔** Abu Bakr (约573—634) 穆罕默德的密友与顾问，据说是第一个改变信仰、皈依伊斯兰教的男人。他成为穆罕默德的岳父，并陪同后者于622年至麦地那作历史性旅行。穆罕默德死后，他被承认为哈里发——真主使者的代理人；在他为期两年的统治下，阿拉伯半岛中部居民接受伊斯兰教，并随着向伊拉克和叙利亚的扩张，阿拉伯人开始对外征服。

**阿布希里造反** Abushiri Revolt 桑给巴尔苏丹于1888年让与德国的东非沿海地区内阿拉伯居民的一次造反(1888—1889)。英军和德军封锁海岸，造反最后遭到镇压。

**阿达胡·赛福** Adahu Sefu (卒于1890) 阿哈杰·乌马尔(死于1864)的儿子和继承人，图

科洛首领，他在上尼日尔河的王国，先被几内亚的萨莫里的扩张势力，后被来自塞内加尔的法国人所接管。

**阿达希一世** Ardashir I (卒于241) 波斯萨珊帝国的创建人；生于公元二世纪末。208年为波斯王。他迅速扩大疆土，224年在霍尔米兹达干击败帕提亚领主们，并占领他们的都城泰西封。他立琐罗亚斯特教(拜火教)为国教。

**阿道夫·希特勒** Adolf Hitler (1889—1945) 德国独裁者。出生于奥地利，1913年迁居慕尼黑，在德国陆军中服役，加入国社党并改组它为一个准军事力量。1923年他试图在巴伐利亚夺权但未得逞，在狱中写了《我的奋斗》，阐述犹太人阴谋与雅利安人优越性的理论。1933年被任命为总理；1936年重新武装莱茵兰，1938年入侵奥地利和捷克斯洛伐克，1939年入侵波兰。第二次世界大战中他初期取得横扫一切的胜利，接着就是1942—1943年在俄国和北非的失败。1944年他在暗杀阴谋中幸免于死。1945年当俄国人进入柏林时自杀。

**阿尔伯特·施佩尔** Albert Speer (1905—) 德国建筑师、纳粹党党员；1942年至1945年期间他任军备部部长，广泛役使集中营的奴隶劳动，因此在第二次世界大战结束时被判处二十年徒刑。他的卓越的工业组织工作对德国的实力作出了巨大贡献。他的回忆录《第三帝国内幕》，对阿道夫·希特勒周围的内部生活作了生动的描写。

**阿尔比根派** Albigensians 一个基督教异端教派的成员，信奉曼尼教或迦他利派教义，认为万物皆恶。十二世纪他们在法国南部阿尔比城周围地位牢固，势力强大，在反阿尔比根派的十字军讨伐中，他们遭到法国北部贵族的猛烈攻击。

**阿尔弗雷德·伯恩哈德·诺贝尔** Alfred Bernhard Nobel (1833—1896) 瑞典工业家、化学家和甘油炸药的发明者。1860年，他在瑞典开始制造硝化甘油，他的第一座工厂爆炸，炸死了他的弟弟埃米尔。1867—1868年间，他使比较安全的甘油炸药得到改善，并获得专利权。从这项专利和他在俄国巴库油田的股份中，他发了大财。死时，他把大部分钱委托设立和平、文学、物理学、化学、医学等方面的诺贝尔奖金，并在最近设立了经济学奖金。

**阿尔弗雷德大帝** Alfred the Great (849—899) 英格兰韦塞克斯国王，871年继承其父埃塞伍尔夫的王位。他在位的前半期，艰苦抗击丹麦人(维金人)的入侵，并逐步获胜；韦塞克斯于878年收复，885年夺回伦敦，并以伦敦—切斯特线为国界。他提倡学习，用本地方言翻译拉丁经典，以及汇编历史资料集《盎格鲁萨克森编年史》；他还建了许多城堡和一支快速、机动的军队，以及舰队的雏型。

**阿尔弗雷多·斯特罗斯纳** Alfredo Stroessner (1912—) 巴拉圭总统。他的父亲是一个巴伐利亚的移民，母亲是巴拉圭人；他参加了查科战争(1932—1935)；1951年在巴拉圭部队中升为将军，联合科罗拉多党，1954年宫廷政变后成为总统。他稳步积聚专制权力，1977年被选为终身总统。

**阿尔弗雷德·格拉夫·冯·施利芬** Alfred Graf Von Schlieffen (1833—1913) 德国陆军元帅，1891—1906年的德军总参谋长。1905年制订了施利芬计划，战争中采用在低地国家大迂回运动的战术击败法国。第一次世界大战爆发时，这个计划以经过修订的形式成为德军的战略基础。

**阿尔弗雷德·克虏伯** Alfred Krupp (1812—1887) 德国工业家和军火制造商。他是弗雷德里希·克虏伯(1787—1826)的儿子。其父于1811年在埃森创建了该家族的铸铁厂。阿尔弗雷德革新技术，制造了第一批铁轨、机车车轮和武器。普法战争(1870—1871)的胜利在很大程度上依靠了克虏伯的野炮。从此，这家公司成了世界上最大的军火制造商，曾为四十六个国家提供武器。

**阿尔弗雷德·米尔纳** Alfred Milner (1854—1925) 第一代米尔纳子爵。英国政治家与帝国主义者。1897—1905年任南非高级专员，布尔战争后负责建设德兰士瓦与奥朗日河殖民地。1916—1918年任战时内阁阁员，1918年任陆军大臣，1919—1921年任殖民大臣。

**阿尔基罗库斯** Archilochus 希腊讽刺诗人，创作年代在公元前700年左右；他的作品仅存断片。

**阿尔芒-让·迪普莱西·黎世留** Armand-Jean Du Plessis, Duc De Richelieu (1585—1642) 法国红衣主教和政治家。曾任国务大臣(1616—1617)和路易十三的首相(1624—1642)。他曾破坏法国新教的力量(1628年对拉罗舍的围困)，暗中破坏西班牙在意大利的势力(1627—1631年曼图亚之战)，向西班牙宣战，并从1635年起参加了反对哈布斯堡的三十年战争，然而，在取得一系列胜利之前他就去世了。(参见马扎兰 Mazarin 条)

**阿尔米尼乌斯** Arminius (公元前约18—公元19) 日耳曼部落首领和早期民族英雄，也称作赫尔曼。他先在罗马军队服役并获荣誉，后成为凯撒斯奇人的领袖；公元9年，托伊托堡森林一役，他击败并歼灭三个罗马军团；公元16至17年，他抵挡住罗马人的多次进攻，但在同另一日耳曼部落马科马尼人作战时，被本部落人所杀。塔西佗称他“无疑是日耳曼的解放者”。

**阿尔特马克停战协定** Armistice of Altmark 1629年5月缔结的停战协定，结束了(始于1621年的)瑞典和波兰之间的战争。瑞典获得沿普鲁士海岸征收捐税的权利，但于1635年该协定延期二十六年时，又放弃此项权利。

**阿尔瓦罗·努涅斯·卡维萨·德巴卡** Alvaro Nuñez Cabeza De Vaca (约1490—1560) 1528年到1536年期间进行的从佛罗里达到新墨西哥的航行考察中，两个西班牙人幸存者之一。他描写了他自称目睹到的惊人的财富。因此激励了很多人到那里勘探送命。

**阿尔瓦雷斯·皮涅达** Alvarez Pineda 十六世纪西班牙探险家。1519年，他率领一支探险队，从佛罗里达沿加勒比海海岸到达帕努科河，而格里哈尔瓦已在他之前于1517年从南部到达该处。皮涅达航行的最终目的是希望找到沟通加勒比海和太平洋的水道。

**阿塔赫西斯二世尼蒙** Artaxerxes II Mne-mon (公元前约436—358) 波斯王，大流士二世(423—404在位)之子；404年继位时改换阿尔萨西斯之名。其兄弟“年轻者”居鲁士(公元前约430—401)争位，但于前401年在巴比伦附近库纳克萨被击败身亡。

**阿方索·德阿尔布凯克** Afonso De Albuquerque (1453—1515) 葡萄牙帝国的创建人。1509年被任命为葡属印度总督，1510年占领果阿和马拉巴尔几个港口，1511年占领马六甲和锡兰海岸。

**阿格拉比王朝** Aghlabids 800至909年统治北非大部分地区的穆斯林阿拉伯王朝。他们控制突尼斯和东阿尔及利亚，827年征服西西里，入

侵南意大利。后被法蒂玛王朝击败并取代。

**阿古斯丁·伊图尔维德** Agustin Iturbide (1783—1824) 墨西哥独立后的第一位皇帝。1797年时，他是西班牙殖民军队的一名军官。1810年，他拒绝参加反对西班牙的革命的邀请，并成功地地为皇家守住了巴利阿多里德。1820年以后，他领导了一个保守的独立运动，并于1823年加冕为奥古斯丁一世。但是，面对日益增强的反对，他被迫退位。由于他不知道已被缺席判处死刑，从欧洲回国后即被逮捕枪毙。

**阿伽·穆罕默德·叶海亚·汗** Agha Mohammed Yahya Khan (1917—) 巴基斯坦的军事家和政治家。1962—1964年期间任东巴基斯坦(现在的孟加拉国)司令；1966—1969年期间任巴基斯坦陆军总司令，1969—1971年期间任巴基斯坦总统和军事管制法的主要执行长官。他镇压东巴基斯坦的造反失败后被迫辞职，这次造反导致孟加拉国的建立。

**阿基米德** Archimedes (公元前约287—212) 希腊数学家和科学家。生于锡拉丘兹，在亚历山大学习。他计算出 $\pi$ 值的上、下极限；发明计算球面体积的公式；除其他许多发明外，他发明了为把大量的水提到较高水平的阿基米德螺旋吸水机，以及阿基米德定理，该定理使他得以发现希罗王王冠含金的不纯；他曾大喝一声：“我想出来了！”，随后分别在水里和水外称王冠的分量以同纯金和纯银作比较。他回到西西里为希罗王设计武器和防御战略，后在罗马人围困他的故乡期间被杀。

**阿基梅尼德王朝** Achaemenids 古代波斯法尔斯行省的王朝。居鲁士大帝二世，该家族一位嫡系王子，击败米地人，建立阿基梅尼德帝国(公元前550—330)。据传说，该家族是阿基梅纳斯(公元前七世纪)的后裔，他的嫡系后继者包括居鲁士一世、冈比西一世、居鲁士二世和冈比西二世。公元前522年冈比西二世死后，自大流士一世开始，由该族旁支继位。公元前330年，大流士三世与亚历山大大王交战，溃败身亡，该王朝随之覆灭。

**阿基斯四世** Agis IV (公元前约262—239) 斯巴达国王，公元前243年，他力图采用重新分配土地和取消债务的“共产主义”纲领。他被无信义的叔父所骗，未能尽快完成他的改革，便不得不于241年离开国土同埃托利亚人作战；在此期间，国内发生反革命，使他的政敌当权，在一次虚假的审判后，他被处决。

**阿卡德人** Akkadians 专指从西方蜂拥而来的、说闪米特语的移民，从公元前三千纪前三分之一的岁月起，在美索不达米亚地位日益显著。阿卡德的萨尔贡即阿卡德人血统。

**阿克巴** Akbar (1542—1605) 莫卧儿帝国历代皇帝中最伟大者。生于信德的乌马科特，1556年继承其父即位。他在位期间，巩固了莫卧儿帝国对整个大陆的统治，赢得了穆斯林和印度教徒两方面的忠诚；他到死时，留下了辉煌的政绩和艺术成就，包括亚格拉的城堡宫殿，和法特普尔西克里宏伟壮观但现已荒芜的城市。

**阿克苏姆** Axum 古代城市和北埃塞俄比亚王国，公元前最末一个一千纪南阿拉伯闪米特人国家之一的一个支族。公元初，它是东北非最大的象牙市场。公元四世纪皈依基督教，十世纪穆斯林征服红海沿岸地区后，逐渐变为近代埃塞俄比亚的阿姆哈拉国。

**阿拉伯-美国石油公司** Arabian American Oil Company (ARAMCO) 联合商业冒险事业，加利福尼亚美孚石油公司和德士古石油公司为利用沙特阿拉伯的石油开采特许权而于1936年开办。连同后入伙的埃克森美孚石油公司和莫比尔石油公司，它已成为世界最大石油集团之一。1974年沙特阿拉伯政府获得百分之六十的公司股份，随后又取得全部控制权。四家美国公司的人员被留用，代表政府管理生产机构。该公司的生产能力为每日超过一千一百万桶石油。

**阿拉伯联盟** Arab League 阿拉伯国家的联



盟，总部在开罗。1945年由伊拉克、外约旦、黎巴嫩、沙特阿拉伯、埃及、叙利亚和也门(今阿拉伯也门共和国)所建立，其后，阿尔及利亚、巴林、吉布提、科威特、利比亚、毛里塔尼亚、摩洛哥、阿曼、卡塔尔、索马里、苏丹、突尼斯、阿拉伯酋长国、也门人民民主共和国相继独立，也纷纷加入。根据1976年批准的一项决议，巴勒斯坦也是该联盟的正式成员。

**阿拉比帕夏** Arabi Pasha (1839—1911) 埃及军方首领。他参加1875—1876年同埃塞俄比亚的战争后，被提升为上校；1879年参加军官的叛变，反对伊斯梅尔帕夏，1881年领导撤去土耳其人和塞加西亚人所任高级军职的运动。1882年任陆军部长，提出“埃及是埃及人的”口号，很快成为民族英雄；1882年英国海军炮轰亚历山大后，他任总司令，于9月13日在特勒卡比被加尼特·沃尔斯利爵士率领的英军所击败。他投降后，被判死刑，但未执行而流放锡兰。

**阿拉里克二世** Alaric II (卒于507) 西哥特国王。他从公元484年即位起，统治卢瓦尔河以南的高卢和除加利西亚以外的整个西班牙。他发布一部法典，以阿拉里克法律简编而知名。他在普瓦蒂埃附近的武耶战役中败于法兰克人的国王克洛维后死去。

**阿拉里克一世** Alaric I (约370—410) 西哥特人首领，率军于公元410年攻陷罗马。生于达西亚，带着部落中一批人南迁至默西亚，一度在罗马军队中指挥哥特人部队。395年被推举为首领，他先劫掠巴尔干半岛，随后于401年入侵意大利，经过了十年打打停停的战争、谈判和围城之后，所谓的“洗劫”罗马，实际上是比较人道的和不流血的，因为阿拉里克的主要目的是为他的子民争得拓居的土地。

**阿兰人** Alans 古代人，最早的有关记载见诸公元一世纪罗马人的著作，据称为高加索山脉以北草原上好战、育马的游牧部落。370年，被匈奴人征服，许多阿兰人逃向西方，同汪达尔人和苏维汇人于406年抵达高卢，并于429年同汪达尔人一起渡海进入非洲。

**阿朗巴亚**(雍籍牙) Alaungpaya (1714—1760) 缅甸国王，以胜利者阿朗巴亚而知名，康邦王朝的建立者，该王朝一直统治到1886年英国并吞缅甸为止。他从村落头人的地位崛起，领导抵抗下缅甸孟人的入侵；1753年收复缅甸首都阿瓦，最后于1757年攻占孟人首都勃固；1759年屠杀英国东印度公司在内格赖斯岛通商租界的人员。他在围困暹罗人首都大城府时受伤致死。

**阿劳丁·哈勒吉** Alauddin Khalji (卒于1316) 德里苏丹，1296年从贾拉卢丁的儿子手中篡夺了王位。他在北印度实行集权统治，征收重税，维持一支常备军；在他治下，穆斯林开始对南印度进行渗透，并于1297至1306年间，击退蒙古人的多次入侵。

**阿劳卡尼亚人** Araucanians (有时被称作马普切人) 智利南部一个尚武的印第安部落，成功地抵抗过许多印加人和西班牙人的侵犯。他们是第一个使用西班牙人的马的土著部落，并成为出色的骑兵战士，1598年，三百名骑马的阿劳卡尼亚人歼灭了一支更大的西班牙讨伐军。尽管西班牙人和智利人多次力图征服他们，但他们直至十九世纪末仍保持着实际上的独立。

**阿勒布·赛义德王朝** Al Bu Said 约从1749年至今统治阿曼。约从1749—1964年统治桑给巴尔的穆斯林王朝。艾哈默德·伊本·赛义德取代阿曼的亚鲁比德伊姆建该王朝，在阿曼和东非掌握政权。十八世纪控制了巴林和波斯的部分地区；赛义德·伊本·苏丹时期(1806—1856)国力鼎盛，和美、法、英建立通商关系。赛义德死后其领土被英国分割。统治桑给巴尔的家系于1964年被推翻，该岛成为坦桑尼亚的一部分。

**阿勒曼尼** Alemanni 日耳曼部落，公元五世纪占领今天的阿尔萨斯和巴登等地区；496年被

克洛维率领的法兰克人击败。

**阿勒莫哈王朝** Almohads 1130至1269年统治西班牙和北非的王朝，由伊本·图马特教义影响的一支柏柏尔人所建立。1147年，打败阿勒莫拉维人，并建都马拉喀什；1172年占领塞维利亚。1212年，基督徒在拉斯·纳瓦斯·德·托洛萨获胜后，该王朝对伊斯兰西班牙的控制大部分瓦解。

**阿勒莫拉维人** Almoravids 撒哈拉柏柏尔人，1086年在巴达霍斯附近挡住了卡斯蒂尔国的基督徒挺进后，建立了一个地括西北非和西班牙的宗教、军事帝国(十一至十二世纪)；他们统治着除瓦伦西亚的埃尔西德王国外的整个穆斯林西班牙。他们朴素庄重、极端拘谨的艺术和建筑风格，于1090年倭马亚王朝科尔多瓦朝覆亡后，取代了该王朝的浮华风格。

**阿里** Ali (约600—661) 穆罕默德的远亲、第二个皈依者和女婿(娶先知的女儿法蒂玛为妻)，在656年奥斯曼被杀后，他成为第四任哈里发。他的就任导致内战，他被持异议的支持者伊本·穆尔杰姆谋杀。他的子孙要求成为教派首领伊玛目，即先知的后嗣，造成伊斯兰教教派分裂。(参见什叶派 Shi'is)

**阿历克谢·阿历克谢耶维奇·布鲁西洛夫** Aleksey Alekseyevich Brusilov (1853—1926) 俄国将军，1916年6月至8月，他指挥俄军对奥匈帝国发动著名攻势；1917年他成为俄军最高指挥官。在布尔什维克党人时期，1920年他指挥对波兰的战争；1924年以骑兵总监的身份退役。

**阿利乌斯** Arius (约250—336) 通称阿利乌斯教、后被谴责为阿利乌斯异端邪说的基督教教义的创始人。安蒂奥克的卢西恩的学生，他称上帝之子乃是一造物，非与天父同体或同样永恒。由于这些观点，他于321年被亚历山大行省宗教会议开除教籍，325年在尼西亚宗教会议上为他的信仰辩护，未获成功，遂被放逐。他死于君士坦丁皇帝恢复其教籍之际。他的引起争论的教义，使教会分裂若干世纪之久。

**阿隆索·德奥赫达** Alonso De Ojeda (1465—1515) 西班牙冒险家。曾随哥伦布航行，但后来又与他反目。1499年，他与韦斯普奇一起发现了委内瑞拉沿岸和圭亚那。他们就在这个地区登陆。1593年西班牙对该地提出主权要求，并命名为苏里南。1509年，他指挥了在乌拉巴湾展开的对南美大陆的第一次拓殖工作，遭到惨重失败。

**阿伦·曼比** Aaron Manby (1776—1850) 英国工程师。1821年取得设计振荡式蒸汽引擎的专利权。这种引擎广泛用于船舶推进。1822年第一艘可供实用的铁船阿伦·曼比号下水，从伦敦航行到巴黎。他还在夏朗东创办了一个钢铁厂(1810)，使法国可以基本上不依靠英国的引擎营造商，并且还于1822年组成了第一个向巴黎供应煤气的公司。1840年返回英国。

**阿摩利人** Amorites 叙利亚沙漠的游牧民族，定居在美索不达米亚，于公元前二世纪初，从苏美尔人手中夺取了政治霸权。

**阿摩西斯一世** Amosis I 埃及第十八王朝创建者。在他的兄长卡摩斯国王死后，他最终把希克索斯人逐出埃及。公元前约1570至1546年在位；在他母亲阿霍泰普王后(在他即位之初，她可能以共同摄政身分参政)的辅助下，他将埃及的控制权扩展到巴勒斯坦和努比亚，并重新对叙利亚的贸易。他去世时，国家繁荣昌盛，重归一统。

**阿梅里戈·韦斯普奇** Amerigo Vespucci (1454—1512) 探险家、宇宙志学者、宣传家。他生在佛罗伦萨，1492年作为梅迪契家族的代表去塞维利亚。他参加了若干次探险旅行，包括1499年沿着巴西和委内瑞拉北海岸所进行的那次探险，1501—1502年期间顺着巴西东海岸南下，可能远到普拉塔河。据认为他第一个指出美洲是与亚洲分离开的大陆，但这个说法证据不足；当时有些人甚至认为他是美洲的发现

者，——因此才有了“亚美利加”这个名称，在1507年马丁·瓦尔特塞缪拉的世界地图第一次用了这个名称。从1508—1512年，韦斯普奇任印度商会领航长。

**阿姆哈拉语** Amharic 埃塞俄比亚最广泛通行的语言，起源于闪含语系闪语族的语言，从吉茨语派生而来，与阿拉伯语和希伯来语有亲缘关系的一种南阿拉伯方言，在埃塞俄比亚正教教会礼拜仪式中还一直使用着。它取代并部分地吸收了西部高原本地的库希族诸语言；它的书写形式在公元前250年就存在了。

**阿姆斯特丹汇兑银行** Amsterdam Exchange Bank 重要的早期金融机构，建立于1609年，拥有垄断该市外币交易的法定权力。对西欧金融证券和商业信贷的发展，起过关键性作用。

**阿那克萨哥拉斯** Anaxagoras (公元前约500—约428) 希腊哲学家。他教授的宇宙论，以智慧构成宇宙的思想为基础，他这种特殊的物质论，为原子论开辟了道路。可能在公元前约450年，他提出太阳是白炽的石头想法后，遂被放逐，这也是对其友人伯利克里进行的政治攻击的一个组成部分。

**阿帕德王朝** Arpad 九世纪末至1301年统治匈牙利的马扎尔人王朝，因阿帕德而得名，他于889年被推选领导七个马扎尔人部落，离开顿河沿岸的本土西迁。在贝拉三世(1173—1196)治下，匈牙利立国，成为中欧大国，但后被蒙古人入侵所削弱(1241—1242)；至安德烈夫三世(1290—1301)无嗣，王朝亡。

**阿帕米亚和约** Peace of Apamea 结束罗马和塞琉古之间的叙利亚战争的协议；公元前190年马格尼西亚战役后签署。塞琉古国王安提俄库斯三世偿付一万五千泰伦赔款，交出他的战象和船只，全部割让陶鲁斯山脉以西的中亚土地。

**阿帕奇人** Apache 印第安猎人和农夫，散居在北美洲西南部。他们可能来自加拿大，1000年后不久，抵达格朗德河以西他们主要的狩猎场。其主要族群为西阿帕奇人，包括梅斯卡莱罗和基奥瓦部落，和东阿帕奇人，包括北吞托人和南吞托人。在殖民时期，他们证明是西班牙殖民团体的重大障碍，在十九世纪，又由诸如科奇泽、格罗尼莫和维多利亚等人领导，他们大半是在同西进的美国人进行边境战中崭露头角的人物。1886年格罗尼莫投降后，残剩的幸存者皆成战俘，到了佛罗里达和俄克拉何马；1913年后，他们获准迁移至俄克拉何马和新墨西哥的保留地。

**阿波洛尼乌斯** Apollonius (公元前约295—约230) 公元前三世纪亚历山德里亚诗人和图书馆馆长；人称“罗迪乌斯”，因他挑选了罗得岛作为退隐地。他的四卷本史诗《亚尔古英雄》，叙述伊阿松寻觅金羊毛的故事。

**阿卜德·卡迪尔** Abd Al Kadir (1808—1883) (或称作阿卜杜勒·卡德尔和阿卜杜拉·喀迪尔)。阿尔及利亚独立运动领袖。1832年，他经选举继承其父为一个教派的首领；作为“埃米尔”，他控制了奥兰地区，成功地抗击法国人，并于1837年缔结塔夫纳条约；他将其势力范围扩展到摩洛哥边境；战争重起(1840—1846)，以他的失败和被捕告终，他本人于1852年获释。

**阿卜杜拉** Abd Allah (1846—1899) 1885年马赫迪死后苏丹的哈里发，或宗教和政治领袖。1880年，他成为马赫迪·穆罕默德·艾哈迈德的门徒，并继任后者的职位。作为马赫迪运动的领袖，他对埃及和埃塞俄比亚发动进攻；他在苏丹境内巩固了政权，着手建立一个有效的中央集权制国家，直到基钦纳率领的英、埃联军入侵为止。他于1898年在恩图曼一役中战败，次年，于继续抗击英埃联军的过程中被杀。

**阿卜杜勒·哈米德二世** Abdul Hamid II (1842—1918) 最后一位重要的奥斯曼苏丹(1876—1909)。他进一步支持某些业已开始实行的现代化方针，利用穆斯林的情绪，抵抗欧洲各国的多次侵犯。1908年，青年土耳其党人起事，反对

他的专制统治，导致他于1909年被废黜。1910年，他被囚禁在萨洛尼卡，八年后死于伊斯坦布尔。

**阿卜杜勒·克里姆** Abd El-Krim (1882—1963) 里弗共和国(1921—1926)奠基人，二十世纪多次独立运动的北非先驱者。他的部队以寡敌众，抗击法国和西班牙军队，终于在1926年5月为二十五万法、西联军所败。他被放逐到留尼汪，但逃脱，至埃及，1947年得到政治避难权。

**阿散蒂** Ashanti 南加纳、多哥和象牙海岸讲阿坎语的人的若干国家之一。也指十八和十九世纪南加纳一个独立王国，曾积极参与大西洋奴隶贩卖。终因反抗英国人入侵失败，于1901年被并吞。现为加纳一行政区。

**阿散蒂战争** Ashanti Wars 十七世纪建立的西非阿散蒂王国和英国人之间于1824—1827、1873—1874、1893—1894和1895—1896年进行的多次交战，先是防范阿散蒂对英国在黄金海岸(沿海)殖民地的扩张，继而成为阿散蒂反抗英国人力图强加于他们的统治。最后，阿散蒂于1901年被并吞；现为独立的加纳的一个省份。

**阿什肯纳兹人** Ashkenazim 源自希伯来语“阿什肯纳兹”，意为“日耳曼”。指日耳曼人土地上的犹太人，其中许多人在中世纪向东迁移。今指欧洲、英联邦、美国、苏联和南美洲的大部分犹太人，以及以色列犹太居民中近半数的人口。这个词是用来同塞法迪姆人相区别的，后者的风俗习惯与礼节显然不同。

**阿斯基亚大帝** Askia the Great (卒于1538) 阿斯基亚王朝创建人，该王朝包括自1492—1591年在今马里境内以都城加奥为中心的松加依帝国的统治者。他于1493年执政柄，称穆罕默德一世阿斯基亚；他促使伊斯兰教在国境内传播，并于1495—1497年去麦加朝圣。1528年他被以阿斯基亚·穆萨带头的他的儿子们所废黜。

**阿斯图里阿斯王国** Kingdom of Asturias 穆斯林多次入侵后，一批西哥特贵族于718年在西班牙最北部建立的王国。在阿方索一世(739—757)治下，该王国以牢固的根据地，扩张并建立该王国，包括西班牙西北部和葡萄牙北部。它是伊比利亚半岛仅存的独立的基督教堡垒，几达二百年之久；它虽遭多次进攻，但仍维持生存，尤其在阿方索三世(866—910)治下，开始向南扩展疆土。910年后，继称莱昂王国。

**阿塔鲁斯三世** Attalus III (卒于公元前133) 帕加马末代独立国王，公元前138—133年在位。临终时，他把自己的王国遗赠给罗马人，后罗马人将它归入亚细亚行省(129)。

**阿塔纳修斯** Athanasius (约296—373) 神学家、政治家和圣徒，生于亚历山大(埃及)。325年参加尼西亚宗教会议，328年被指派为亚历山大主教。他成为埃及民族领袖和反对阿利乌斯异说的正统基督徒的主要卫道者。他的主要著作有《圣安东尼传》、一篇短论文《论圣经的形体化》以及《反对阿利乌斯派的四篇演讲》。

**阿塔蒂尔克** Atatürk (1881—1938) 土耳其共和国奠基人和首任总统。原名穆斯塔法·凯末尔，生于萨洛尼卡；1902年毕业于伊斯坦布尔军事学院。1919年他辞去军职，支持土耳其独立运动，同年，被选为国会议长。英国和希腊占领土耳其(1920)后，他召开第一届大国民议会，被选举为首任总统兼总理，在1920—1922年的希土战争中指挥作战。1923年缔结和约后，他废除奥斯曼哈里发职位，着手广泛的改革和推行现代化纲领。1933年，他取名阿塔蒂尔克，意为“土耳其之父”。

**阿塔瓦尔帕** Atahualpa (约1502—1533) 秘鲁印加帝国末代独立统治者。其父瓦伊纳·卡帕克临终，授与他附属的基多王国；他与其兄瓦斯卡开战，并于1532年，西班牙人入侵印加帝国前夕，废黜其兄。后被皮萨罗·弗朗西斯科所俘，被控与谋杀其兄的凶手共谋并处死。

**阿蒂拉** Attila (约406—453) 约在445年谋杀他的兄弟布莱达后庞大匈奴帝国的唯一统治



者。他蹂躏罗马帝国的许多地区，451年抵高卢的奥尔良，452年至意大利的明乔河；他死后，帝国瓦解。

**阿沃卡蒂家族** Avvocati 中世纪意大利维切利名门望族。圭尔夫(反帝国)党的支持者，与他们的吉贝利内(亲帝国)对手半世为仇，直至1335年维切利由米兰的维斯康蒂控制时才罢休。

**阿尤布王朝** Ayyubids 由萨拉丁建立的逊尼穆斯林王朝，从1193年萨拉丁死至1250年马木留克人当政止，统治埃及、上伊拉克、叙利亚和也门大部分地区。

**阿育王** Asoka(Ashoka) (卒于公元前232) 早期印度孔雀王朝诸皇帝中最伟大者，公元前272年继其父宾头沙罗为王。公元前260年，他灭掉最后一个印度大独立国羯陵伽(今奥里萨)。他改信佛教，推行宽容和非暴力的政策，放弃征伐。

**埃德加** Eadgar(约943—975) 英格兰国王，埃德蒙一世的幼子。957年他的哥哥埃德威格被废黜时，他成为默西亚和丹洛的国王，并于959年继承西萨克森和整个英格兰的王位。他改革了英格兰的教会。

**埃德蒙·伯克** Edmund Burke(1729—1797) 英国政治家、雄辩家和政治理论家。1765年进入议会，他因发表关于美洲问题和乔治三世的专断政府的雄辩演说和论文而闻名。他谋求取消奴隶贸易；在他的《对于法国革命的看法》(1790)中，他严辞谴责革命的爆发，并断言暴力行为将有增无减。

**埃德蒙·亨利·欣曼·阿伦比** Edmund Henry Hynman Allenby(1861—1936) 子爵，英国陆军元帅。先在法国服役，1917—1918年指挥驻巴勒斯坦的英军；他成功地指挥了一次对奥斯曼土耳其人的战役，最后攻占耶路撒冷(1917年12月9日)，获得麦吉多大捷(1918年9月)并占领大马士革。

**埃尔南多·德索托** Hernando De Soto(约1500—1542) 西班牙探险家。他在1519年左右第一个航行到中美洲，1532年，他参加了对秘鲁的征服。他在1537年被查理五世任命为古巴总督，并在1539年受命征服佛罗里达；在夏洛特湾附近登陆，陆续战斗，通过了现在美国的南部，他到达了西部远至俄克拉何马的地方，在1541年发现了密西西比河。他死在返回途中。

**埃尔南多·皮萨罗** Hernando Pizarro(约1501—1578) 西班牙殖民者，弗朗西斯科·皮萨罗的异母弟弟。1531年他随弗朗西斯科去秘鲁。1534年，他携带印加皇帝阿塔瓦尔帕的赎金应分给西班牙皇室的份额返回西班牙。他重返秘鲁，并于1537年在库斯科被皮萨罗兄弟的对手阿方索·德阿马格鲁逮捕。1538年他获释后，立即率领一支军队打败并杀死捕捉他的人。1540—1560年被囚禁于西班牙。

**埃尔南·科特斯** Hernan Cortes(1485—1547) 墨西哥的征服者。他十九岁时移居伊斯帕尼奥拉；1511年同迭戈·德贝拉斯克斯航海去征服古巴；1518年，他率领一支远征军由古巴去墨西哥大陆殖民，引人注目地完全战胜了阿兹蒂克帝国。1524年他又远征洪都拉斯，吃尽辛苦，无利可图。他晚年在新西班牙和西班牙本国同政敌和阴谋者作斗争。

**埃尔内斯托·“切”·格瓦拉** Ernesto‘Che’Guevara(1928—1967) 南美洲的革命领袖，出生于阿根廷。1953年他以合格医师开业；1959年在菲德尔·卡斯特罗成功的古巴革命中，格瓦拉是卡斯特罗的主要助手；1960年写了《游击战》，1963年写了《革命战争片断录》。他在玻利维亚被杀，他想在那里建立一个游击中心。

**埃赫那吞** Akhenaten 埃及第十八王朝法老，统治期为公元前1379—1362年；阿门霍特普三世之子，登基后称阿门霍特普四世。他倡导对以日轮为象征的神“阿吞”的一神教崇拜；公元前约1373年改号为埃赫那吞，并将国都从底比斯迁至新城阿赫塔吞(今阿马尔纳)。在此后

的统治岁月里，他同妻子内弗蒂蒂及六个女儿，把大部分光阴用于阿吞崇拜，危险地不问政事。

**埃克斯拉夏佩勒(亚琛)条约** Treaty of Aix-La-Chapelle 1748年达成的协议，结束了奥地利帝位继承战争；奥地利割让西里西亚给普鲁士，西班牙获得意大利的领土，玛丽亚·泰利莎被确认为奥地利女皇。

**埃拉托斯特尼** Eratosthenes(公元前约276—约194) 第一个分类地理学家。公元前约255年他主持亚历山大的图书馆；写了论天文学、伦理学和戏剧的著作；编纂了指出闰年的历书以及自特洛伊围城以来的大事记；非常精确地计算了地球的圆周。他以“贝塔”(希腊语的第二个字母β)著称，因为他在许多领域都好得没有人能够超过他；据说他在失明后绝食而死。

**埃里克十四** Eric XIV(1533—1577) 1560—1568年的瑞典国王，古斯塔夫一世瓦萨之子。他在爱沙尼亚夺得了战略地区，促使丹麦和挪威发动北方的七年战争；1586年在没有打胜并为了立他的出身平民的情妇卡琳·斯多特为王后而公然反抗瑞典权贵之后，他被控犯有精神病而对他的异母兄弟所废黜，死于狱中。

**埃里希·冯·鲁登道夫** Erich Von Ludendorff(1865—1938) 德国军人，第一次世界大战期间任兴登堡的参谋长。1916年以后，他对德国军队和国内政策的影响日益增大。1918年西线进攻失败后，他坚决主张立即停战。战争结束时他逃到瑞典。1919年回国并参加了1920年的开普暴动和1923年的慕尼黑啤酒酒店暴动。他是希特勒早期的支持者，1924—1928年间他在德国国会为纳粹的代理人。

**埃蒙·德瓦莱拉** Eamon De Valera(1882—1975) 爱尔兰政治家。他在1917年被推选为爱尔兰民族党新芬党主席，并在1918—1919年被囚英国的时候，被选为爱尔兰国会(即众议院)主席。他在1921年拒绝接受爱尔兰独立条约；1926年他组织了共和派反对党共和党。他在1937—1948年期间任爱尔兰自由邦的总理，在完全独立后1951—1954年和1957—1959年期间再任此职；1959—1973年期间任爱尔兰共和国总统。

**埃皮鲁斯专制政府** Despotate of Epirus 拜占庭在阿尔巴尼亚南部和希腊西北部的侯国，它是第四次十字军之后在西方占领君士坦丁堡期间作为一个敌对的侯国而成立的。1204年由迈克尔·安吉勒斯·杜卡斯创建，它接连遭到尼西亚、保加利亚的进攻，后来在迈克尔八世巴列奥略复辟后又受拜占庭的进攻。在十三世纪，它是文艺复兴前古典研究的中心；1337年它重新合并于拜占庭。

**埃米尔·拉特瑙** Emil Rathenau(1838—1915) 德国工业家和电气科学的先驱。1883年他创办德国爱迪生公司，在德国展开使用爱迪生的专利权。该公司于1887年改名为通用电气公司(AEG)。1903年，他与维尔纳·冯·西门子合伙创办电话公司。

**埃米利亚诺·萨帕塔** Emiliano Zapata(1879—1919) 墨西哥革命领袖。在1911年他支持马德罗推翻迪亚斯；被禁止向农民再分配土地后，他发表了“阿亚拉计划”，在“土地和自由”的口号下继续进行革命。他不停地斗争，先是在1913年与独裁者韦尔塔斗争，后来又和潘乔·比利亚一起向卡兰萨的温和派政府进行斗争。他被伏击杀害。

**埃米略·阿圭纳尔多** Emilio Aguinaldo(1869—1964) 短命的菲律宾共和国总统(1898—1901)。祖先是中国人和他加禄人混血。他领导革命的卡蒂普南协会反抗西班牙统治。1897年被放逐，返回后，先同美军合作，随后领导延续三年的造反。1901年他被捕并免职。1945年他因曾支持日本占领当局而一度被监禁。1950年为菲律宾国会议员。

**埃斯特家族** Este 意大利家族，从十三世纪直到1598年它作为弗拉拉的亲王，并且从1288年

直到十九世纪中期作为勒佐和摩德纳两地的公爵进行治理，曾主持过一个非常辉煌的宫廷。这个王朝是由侯爵阿伯特·阿佐二世(卒于1097)创立的；当克勒门特八世把教廷统治强加于他们时，他们与弗拉拉的联系就终止了。

**埃瑟尔雷德二世** Aethelred II(卒于1016) 978年起为英国韦塞克斯王。在他的统治时期内，丹麦的势力日益增长；1013年他逃奔诺曼底，英国人承认丹麦国王斯文·福克比尔德为他们的统治者。

**矮子丕平** Pepin the Short(卒于768年) 卡罗林王朝第一位国王，查理·马尔泰尔之子，查理曼之父。747年，他成为法兰克人唯一的统治者，751年加冕为国王。

**璦琿条约** Treaty of Aigun 1858年达成的协议，据此，中国将阿穆尔河(黑龙江)北岸割让与俄国。连同根据北京条约(1860)进一步获得的领土，使俄国得到进入不冻的太平洋水域的通路；1860年建符拉迪沃斯托克(海参崴)港。

**爱德华·布拉多克** Edward Braddock(1695—1755) 英国将军，1754年被任命为北美全部英国陆军部队的司令；他带兵攻打杜肯堡途中，中法国人和印第安人混合部队的埋伏被杀。

**爱德华·弗雷** Eduardo Frei(1911— ) 智利政治领袖，1935年全国长枪会的创建人，以后改称基督教民主党。1935—1937年他主编《塔拉帕卡日报》他曾任公共工程部部长，并从1964年直到1970年任智利总统。在1970年总统选举中基督教民主党人败于阿连德。

**爱德华二世** Edward II(1284—1327) 英国国王，爱德华一世之子，他于1307年即位。他让宠臣们如皮尔斯·加弗斯顿(1312年被杀害)以及德斯彭塞父子(1326年被处死)治理国家；1312年在班诺克伯恩大败于苏格兰人；他遭到男爵们的强烈反对，他们于1311年力图把他置于“贵族立法者”委员会的控制之下。当他的王后伊莎伯拉和她的同盟者罗杰·莫蒂默从法国侵入时，他被废黜并处死。

**爱德华一世** Edward I(1239—1307) 英国国王，亨利三世之子。在男爵战争(1264—1266)中他率领皇家军队打了胜仗；1272年继承王位；征服了威尔士(1277—1283)；建立了对苏格兰的宗主权，并于1298年由威廉·华莱士领导打败了苏格兰人的叛乱。他在范围广泛的立法中一贯利用议会，加强了议会的制度化。他死于镇压苏格兰罗伯特·布鲁斯的一次远征中。

**爱德华三世** Edward III(1312—1377) 英国国王，爱德华二世之子，1327年即位。到1330年，他已摆脱了他的母亲和他的同盟者罗杰·莫蒂默的控制。1333年和1346年他两次打败了苏格兰人；百年战争开始时，他在斯洛伊斯打败法国舰队，1340年侵入法国；1346年他在克雷西，1347年在加莱，连同1356年他的儿子在普瓦蒂埃所赢得的胜利成果，在1360年的布蕾亨尼和约中得到巩固。1369年他重开战端，到1375年除加莱、波尔多、巴黎和布列斯特外，他丧失了以前的一切胜利成果。

**爱德华“忏悔者”** Edward the Confessor(约1003—1065) 英格兰国王，“迟钝的”埃瑟尔雷德二世之子。1016年埃瑟尔雷德死后，丹麦人在英格兰再一次夺取了政权，他被放逐。1041年他从诺曼底回国，次年他继他的异母兄弟哈撒克纳特即位；可是王国的大权起先仍掌握在西萨克森伯爵戈德温，后来又在他的儿子哈罗德手中，爱德华死时，哈罗德即王位。据说爱德华从前曾答应把王国让给诺曼底的威廉公爵，导致了1066年诺曼人的征服。

**爱斯基摩人** Eskimos 北极西部地区的居民，稀疏地遍布在北美洲北部沿岸从阿拉斯加到格陵兰的小块居留地。这些人群的体型、语言和文化都密切相关，总数约五万人，能适应北极冻土带的艰苦生活与狩猎环境。

**爱斯基摩斯** Aeschylus(公元前525/4—456) 雅典戏剧家，曾参加过马拉松战役(公元前490)。他至少写过八十部剧本，大半是悲剧，现

存七部；《波斯人》、《七雄攻打底比斯》、《乞援人》、《奥列斯特》三部曲以及《普罗米修斯被缚》。他是悲剧的创始人。

**艾伯特·西德尼·约翰逊** Albert Sidney Johnston(1803—1862) 美国南北战争期间南部邦联的将军。1861年他被任命为南部邦联第二线指挥官。第二年，在夏伊洛战役中他率领突击队出击时受致命伤。

**艾登条约** Eden Treaty 1786—1787年由威廉·艾登即第一代奥克兰男爵(1744—1814)谈判的英法之间的贸易协定。它使英国人可以自由进入法国市场；因为它鼓励了法国谷物向英国输出，在法国革命前粮食危机期间，它助长了法国人民群众的紧张情绪。

**艾哈迈德·格兰** Ahmed Gran(约1506—1542) 十六世纪埃塞俄比亚的穆斯林征服者。他控制了索马里穆斯林国阿达尔，并对信奉基督教的埃塞俄比亚发动圣战。1535年左右，他借助土耳其军队并使用火器，占领了这个国家四分之三的土地，又于1541年击败一支葡萄牙援军。他在同埃塞俄比亚领袖加拉夫德伏斯作战时被杀。

**艾哈迈德·塞古·杜尔** Ahmed Sekou Touré(1922— ) 几内亚共和国总统。他是一个工会组织者，1952年创建一个政党，几内亚民主党；他在1957年任政府委员会的副总统，1958年独立时任几内亚第一任总统。

**艾蒂安·马赛尔** Etienne Marcel(约1316—1358) 巴黎巨商，法国国民议会议员。他于1355—1356年建议议会要控制皇家收入和清除皇家官员。他1357—1358年领导了一次反对皇室的起事，并且支持雅克雷的造反。造反失败后，他于1358年被暗杀身死。

**俺答汗** Altan Khan(1507—1582) 十六世纪威胁中国的蒙古首领。1543年他成为东蒙古人的领袖，1550年他越过长城进入中国北部，并在长城外建都，名“蓝都”(Kuku-khoto, Blue City)；1570年与中国缔结和约。1580年他让蒙古人改信喇嘛教(源起西藏的神秘佛教教义)黄帽教派(Dge-bugs-pa, Yellow Hat)，并授予教派首领达赖(“包容一切”之意)喇嘛的头衔。

**(圣)安布罗泽** St Ambrose(约339—397) 约370—374年，他在北意大利任埃米利亚-利古里亚总督；374年被任命为米兰主教，他屡次同帝国权力发生冲突。他的著作作为中世纪关于教会与国家间关系的思想奠定了基础。

**安德鲁·杰克逊** Andrew Jackson(1767—1845) 美国第七届总统，任期从1829年到1837年。他是律师、种植园主和将军，1815年曾在新奥尔良打退英国的进攻。1828年，他是作为维护个人自由的斗士和一个普通人当选的。1832年，他否决了一个建立国家银行的法案，而该法案是要支持强大的联邦政府的。他被认为是把政党分肥制度(将政府职务作为一种赏赐分配给政治上的支持者)介绍到美国的公共生活中来的人，但这是不公正的。

**安东尼·吉布斯父子** Antony Gibbs & Sons 伦敦的贸易和金融家族，1808年成立。十九世纪时期，积极从事南美贸易，现在它的名称叫安东尼·吉布斯控股公司，作为国际商业银行在经营，与木材利益集团有广泛联系。

**安东尼** Antony(公元前约82—31) 马库斯·安东尼乌斯，俗称马可·安东尼。出身于罗马一名门望族，公元前44年与尤利乌斯·凯撒同任执政官；安东尼在菲利普击败谋害凯撒的布鲁图斯和卡西乌斯后，控制了东罗马帝国的军队；与克里奥帕特拉私通；公元前32年他与屋大维之间的战争爆发。他于阿克提翁海战失败后自杀。

**安东尼奥·德奥利维埃拉·萨拉查** Antonio De Oliveira Salazar(1889—1970) 葡萄牙的独裁者。1928—1932年大萧条期间任财政部长，1932年恢复经济秩序后任总理，1933年按照法西斯路线建立独裁统治，他的个人控制一直维持至死。



**安东尼奥·古斯曼·布兰科** Antonio Guzman Blanco (1829—1899) 委内瑞拉总统。他被任命为财政特使与英国谈判借款，1870年夺取了政权，1873年作为复兴党的领袖他当选为立宪政府的总统，作为绝对独裁者进行统治直到1877年，然后又于1879—1884年和1886—1888年奠定近代委内瑞拉的主要基础，并聚积巨额的个人财富。在他屡次访问欧洲的一次访问期间被一次政变撵走，他死在巴黎。

**安东尼奥·马尔方特** Antonio Malfante 十五世纪时的热那亚商人，有时言过其实地称他为“撒哈拉沙漠的第一个探险家”。

**安东尼奥·何塞·德苏克雷** Antonio José De Sucre (1795—1830) 厄瓜多尔的解放者。他生于委内瑞拉，二十六岁时，接受玻利瓦尔的命令，把格兰哥伦比亚(现在叫厄瓜多尔)的南部从西班牙的控制下解放出来。他在1822年5月在基多打败了保皇派，1824年8月赢得胡宁、秘鲁两个战役，在阿亚库乔击溃了九千名西班牙人，迫其撤退，他把最后的西班牙残余赶出上秘鲁(现在叫玻利维亚)，玻利维亚的法定首都就以他的名字命名。

**安东尼奥·洛佩斯·德圣安娜** Antonio López De Santa Anna (1794—1876) 墨西哥的军事领袖。1829年他粉碎了西班牙再征服的企图，1834年就任墨西哥总统。1836年在阿拉莫平定得克萨斯人的抵抗，但后来战败被俘。1839—1845年再次掌权。1846—1848年的墨西哥战争中被美军打败。马克西米利安皇帝和他的对手反对他任职，在失明和穷困潦倒中死去。

**安东·伊凡诺维奇·邓尼金** Anton Ivanovich Deniken (1872—1947) 俄国将军。1917年革命后，他在南俄参加了反布尔什维克军队，1918年晋升为司令官，1919年他领导了一次向莫斯科的进军但未成功。1920年辞职，流亡国外。

**安东尼奥·德阿布雷乌** Antonio De Abreu 十六世纪葡萄牙航海探险家，1512年发现印度尼西亚苏拉巴群岛，经过探险航海至摩鹿加。

**安杰文王朝** Angevins 英格兰王朝，或称金雀花王朝，始于亨利二世(1154—1189在位)。系昂博伯爵杰弗里和亨利一世之女马蒂尔达的后裔，其直系至理查德二世(1377—1399在位)绝嗣。

**安禄山** An Lu-shan (703—757) 中国叛将。粟特人和土耳其人混血种，742年升任东北边境地区的节度使。752年他的恩主、皇帝的宰相李林甫死后，他与朝臣杨国忠之间斗争愈演愈烈，755年他指挥所部十六万精兵调转矛头，进军东京洛阳，756年自称大燕皇帝，并攻占西京长安。他被一宦官杀死。763年左右，叛乱渐平，但从此严重削弱了唐朝的权威。

**安妮·贝桑** Annie Besant (1847—1933) 神智学者。社会改革家和印度独立的先驱者。十九世纪八十年代末，她曾是费边社会主义者，同乔治·肖伯纳在一起，1889—1891年，又改信海伦·布拉瓦茨基的神智论。后半生大部分岁月在印度，参与建立印度自治同盟(1916)。

**安斯卡或安斯卡加** Anskar or Ansgar (801—865) 法兰克圣徒，人称“北方使徒”，向丹麦人(826)和瑞典人(829)传教，834年为汉堡首任大主教。

**安塔纳斯·斯麦托纳** Antanas Smetona (1874—1944) 立陶宛政治家，1918年签署立陶宛独立宣言，1919—1920年他担任首任总统，又在一次政变之后，1926—1940年期间再度出任总统。苏联入侵后，他于1940年逃往西欧，后来逃往美国。

**安提俄库斯三世** Antiochus III (公元前242—187) 叙利亚塞琉古王朝国王，公元前223年继承其兄塞琉古三世的王位。在同埃及进行了一场未分胜负的战争之后，他征服了帕提亚、北印度、帕加马以及南叙利亚，又入侵希腊(公元前192)，但在塞莫皮莱被罗马人彻底击退，在中亚的马格内西亚被击溃(公元前190)。他死后，帝国版图缩小，仅包括叙利亚、美索不达米

亚和西波斯。

**安提柯多末三世** Antigonus III Doson (公元前263—221) 马其顿王(公元前227年起)，创建并领导希腊城邦联盟(建于公元前224年)，该联盟击败斯巴达的克利奥蒙三世。

**暗杀派** Assassins 该名称在欧洲人的著作中用以称“新说教”领袖哈丹尼沙巴(卒于1124)组织的伊斯梅尔派的尼扎里支派。他们以要塞为据点，统治北波斯部分地区和叙利亚沿海地区，最重要的要塞为波斯的阿拉穆特。在波斯和叙利亚的一般发展史上起一定作用，部分由于他们采取杀害对手的方法(因此有了“暗杀”一词)。十字军称叙利亚支派的领袖为“高山老人”。蒙古人和马木留克人分别结束了“暗杀派”在波斯和叙利亚的政治势力。

**盎格鲁-萨克森人** Anglo-Saxons 这个生造的专门名词，原为区分公元五至十一世纪统治英格兰的日耳曼部落和大陆欧洲的萨克森人(入侵者中最突出的是盎格鲁人和萨克森人)；后来词义扩大为泛指“英国人”及其遍布全球的后裔。

**奥地利战争** Austrian War 奥地利于1805年与法国媾和，又于1809年与拿破仑交战，但几个月以后，在瓦格腊姆被法军全线击溃。

**奥尔登堡家族** Oldenburgs 日耳曼血统的丹麦皇族。1448年，作为基督徒的奥尔登堡伯爵被选为丹麦和挪威的国王，他的直系后裔一直延续统治到1863年，从那时起，王位继承权转到目前的格吕克思堡家族。

**奥尔盖德大公** Olgierd (卒于1377) 立陶宛大公，于1345—1377年在位，盖迪明之子，弗瓦迪斯瓦夫二世雅盖洛之父。1362—1363年他进攻蒙古人统治下的俄罗斯，取得基辅公国君主的职位。1368—1372年间，想夺取莫斯科，未果。与鞑靼人作战时阵亡。

**奥尔汗** Orkhan (1274/88—1362) 穆斯林反抗异教的第二代君主“贝”。他于1326年继承了他父亲奥斯曼一世创建的这个职位。他于1331年占领尼西亚(伊兹尼克)，1337年从拜占庭手中夺得了尼科墨迪亚(伊兹尼克米德)。通过兼并卡拉西附近的酋长国，使奥斯曼人能在1345年介入拜占庭的内战，并得在欧洲(鲁梅利)取得一个桥头堡。奥尔汗的儿子们于1352年夺取了津普，1354年侵占加利波里，1361年取得亚德里雅那堡(埃迪尔内)，从而使巴尔干对土耳其人的侵入和奥斯曼的扩张打开了门户。

**奥尔梅起事** Ormée Revolt 1648—1653年，投石党的一部分反对法国路易十四的造反。在被正规军包围以前，波尔多也公开反抗政府当局。因为造反者曾在榆树下面集会讨论政策问题，遂以“奥尔梅”(榆树)自称。

**奥法国王** Offa (卒于796) 公元八世纪时，英格兰中部的默西亚王国国王。在他的王国和威尔士之间，他兴建了一项至今仍残存的土木工程(“奥法沟”)。当在亨柏河以南的大部分地区建立起统治以后，他要求得到“英国国王”的称号。

**奥古斯都** Augustus (公元前63—公元14) 第一个罗马皇帝，原名加伊乌斯·尤利乌斯·凯撒·屋大维，尤利乌斯·凯撒的甥孙、养子和嗣子。凯撒被刺后，他同安东尼、雷必达在反对布鲁图斯和卡西乌斯的内战中获胜而崭露头角。他与安东尼决裂，并于公元前31年在阿克提翁击败安东尼，他获得罗马的唯一统帅地位后，给帝国带来了和平和繁荣昌盛，他从公元前27年起卓有成效地统治该帝国直至去世。

**奥古斯都·凯佩尔** Augustus Keppel (1725—1786) 英国海军上将和政治家。他从十岁起即在英国海军中服役。在七年战争(1756—1763)期间，于1761年占领贝尔岛。他和他的兄弟阿尔贝马尔以及波科克一同参加了对哈瓦那的占领。1776年，他指挥海峡舰队。1778年，在美国独立战争期间，他在乌善附近与法国进行一次无关紧要的战役以后受到奖赏。1761年起，任下议院议员，1782—1783年任海军大臣。

**奥古斯托·皮诺切特·乌加特将军** General Augusto Pinochet Ugarte (1915— ) 智利国家元首。1972年，智利总统阿连德任命他为圣地亚哥军区司令以后，开始崭露头角。他继卡洛·普拉特将军之后，任陆军总司令。1973年，在一次猛烈的军事政变后，他出任执政的军事委员会的首脑，1974年任国家元首。

**奥利弗·克伦威尔** Oliver Cromwell (1599—1658) 共和制英国的独裁者。1640年他被选入议会；在内战中他领导“新模范”军赢得胜利，并在1649年支持处死查理一世。1649年他镇压了平均派的起事，并于1649—1651年镇压了爱尔兰和苏格兰王党分子的叛乱。1653年被军官委员会任命为护国主(实际上即独裁者)；1657年他拒绝了君主政体的建议。

**奥洛夫·肖特科农** Olof Skötkonung (卒于1022) “税王”。瑞典人和甘塔特的基督徒国王，胜利的“埃里克”之子。公元1000年，他联合丹麦国王斯文·福克比尔德击败挪威。虽然他已成为基督徒，但却没有能够影响他的臣民去信奉新教。

**奥龙戈迈·特威蒂** Orongomai Te Whiti (1831—1907) 新西兰毛利人首领。他自称为先知，拒绝参加十九世纪六十年代的毛利人的造反，鼓吹消极抵抗和与欧洲人完全隔离。在1881—1883年和1886年被英国人两次监禁后，他仍然对毛利人发挥巨大影响。

**奥伦泽布** Aurangzeb (1618—1707) 最后一位印度大莫卧儿皇帝。他是沙杰汉皇帝之子，在同他的兄弟们进行了一场争斗后，于1658年继位。1680年以前，他成功地巩固了对印度和穆斯林臣民的统治权，但其后他的帝国由于反叛、同拉季普特人(前盟友)和马拉塔人的多次战争而开始瓦解；他改变对印度人的传统的宽容政策，是造成他所遭困难的一个因素。

**奥马尔·伊本·哈塔卜** Omar Ibn Al-Khattab (约591—644) 第二任穆斯林哈里发，并第一个接受“信徒的指挥官”的称号。最初，他反对伊斯兰教，但大约在617年改变信仰；他的女儿哈芙萨成为穆罕默德的第三个妻子。在第一任哈里发阿布·巴克勒征讨时，他给予协助，因此，他在无人反对的情况下，于634年继任哈里发，并把其前任开始进行的征服进一步推进到巴勒斯坦、叙利亚、伊拉克、波斯和埃及。他被一个波斯血统的奴隶暗杀。

**奥斯曼** Othman (卒于656) 穆罕默德死后的第三任穆斯林哈里发。出生于麦加城富而有权势的倭马亚家族。约615年，他成为穆罕默德手下第一个有权势的信徒。公元644年奥马尔死后，他当选为哈里发。他发表了《古兰经》的第一个正式文本，并继续推行征服的政策。

**奥斯曼家族** Ottomans 土耳其的穆斯林皇帝家族。见第138—139页，170—171页。

**奥斯曼一世** Osman I (约1258—约1326) 奥斯曼王朝的创建人。十三世纪末，在安纳托利亚西北部与拜占庭接壤的边境地带定居的土耳其人当中积极抗击异教徒的志士的领袖。他大约在1301年登上历史舞台。在他去世以前，经过不停顿的战斗，从拜占庭夺得了包括布尔萨城(1326)在内的比提尼亚的大部分地区。

**奥斯瓦尔德·莫斯利爵士** Sir Oswald Mosley (1896— ) 英国法西斯主义者联盟的头目。作过下院议员，相继代表保守党、独立党和工党。1930年脱离工党，建立右翼“新党”以及后来的英国法西斯主义者联盟，即“黑衫党”。第二次世界大战期间被英国政府监禁，其后一直住在法国。

**奥匈-塞尔维亚“猪战”** Austro-Serbian “Pig War” 1906—1911年在奥匈帝国同塞尔维亚之间发生的关税冲突，还在(1878年被奥地利占领的)门的内哥罗和(1908年被占领的)波斯尼亚激起了反哈布斯堡王朝的宣传鼓动。

**奥匈二元君主国** Dual Monarchy of Austria-Hungary 由1867年妥协法案所建立的政治制度(1867—1918)，它授予前奥地利帝国

的匈牙利领土以很大程度的自治权。

**奥佩罗·阿尔瓦雷斯·卡布拉尔** Opero Alvares Cabral (1467/8—1520) 著名的巴西发现者，他受葡萄牙国王曼努埃尔一世之命航行印度；由于天气恶劣，他的十三艘船损失了九艘，在继续航行前，发现巴西海岸(1500)；他炮轰卡利卡特，在科钦开办一家葡萄牙工厂，率领他余下的四艘船，装满胡椒返航。他未再继续从事海事。

**奥托大帝一世** Otto I, the Great (912—973) 德意志皇帝。作为东法兰克的国王，他粉碎了有他的兄弟撒克马和亨利(938—939)以及他的儿子留道夫(953—954)参与的叛乱。955年，在莱希菲尔德战役中，大败马扎尔人。962年，他接受了帝国皇冠。972年，由于他使自己的儿子奥托二世与拜占庭公主特奥法娜结婚，从而得到君士坦丁堡对他这个西方帝国的承认。

**奥托二世** Otto II (955—983) 奥托一世之子，从公元961年当上德意志国王，从967年起，他和其父共同执掌帝位，973年起，就独自为帝。982年，他试图将希腊人和阿拉伯人赶出意大利南部，但未成功。

**奥托·冯·俾斯麦亲王** Prince Otto Von Bismarck (1815—1898) 德国政治家，人称“铁血宰相”。1862年任普鲁士首相，对丹麦战争(1864)和对奥地利战争(1866)后，他建立北德意志邦联(1867)，并于普法战争(1870—1871)后，创建德意志帝国(1871—1918)。作为德国宰相(1871—1890)，他制定重大的社会、经济和帝国政策，并在十九世纪七十年代和八十年代的欧洲联盟体系中起领导作用。

**奥托·弗赖津的** Otto of Friesing (约1111—1158) 德意志主教、历史学家和哲学家，国王康拉德三世的异父兄弟。约在1132年，他进入香槟的莫蒙地区的西妥修道院，并于1138年任弗赖津的主教。他写了一本从远古到1146年的世界历史，还写了一本《杰斯塔·弗雷德里希》以纪念霍亨施塔芬王朝的事迹，尤其是他的侄子弗里德里希一世巴巴罗萨的事迹。

**奥托卡二世** Ottocar II (1230—1278) 波希米亚国王，温塞斯拉斯一世之子，1253—1278年在位。他很快地将他的国家变为神圣罗马帝国中最强大的王国。他率领十字军对异教的普鲁士人和立陶宛人进行征讨，吞并了从斯蒂里亚到亚德里亚海之间的土地。1273年哈布斯堡家族的鲁道夫被选为皇帝以后，他的声望即黯然失色。他被迫放弃了除波希米亚和摩拉维亚以外的全部领土。后来，在企图重新征服奥地利的敦克鲁特战役中被杀。

**奥托三世** Otto III (980—1002) 德意志皇帝，奥托二世之子。983年起，当上德意志国王，然而是在其母(至991年)及其祖母(至994年)的摄政下即位的。996年加冕为皇帝。

**《奥义书》** Upanishads 论述“吠陀”的散文和诗，这些散文和诗和《吠陀》构成了印度宗教文献的主要部分。保留下来的计有一百〇八篇，最古老的可能是公元前900年左右写成的；建立在它们神秘的哲学思想基础上的教义称为吠檀多——“吠陀”的结果。

**巴巴罗萨** Barbarossa 希腊两兄弟的姓氏，有名的阿尔及利亚穆斯林海盗。巴巴罗萨一世(约1473—1518)在对西班牙沿海地区进行一连串劫掠后，被西班牙人所杀；巴巴罗萨二世，也称恰伊勒丁(约1466—1546)于其兄死后为首领，1519年成为奥斯曼苏丹的封臣，1541年替后者击退了查理五世皇帝的一次入侵。

**巴布尔** Babur (1483—1530) 印度皇帝的莫卧儿王朝的创建者。中亚细亚费尔干纳统治者之子，因企图征服撒马尔罕而丧失这一疆土(1501—1504)。1522年，他占领通往印度的战略要冲坎大哈；1526年攻占德里，并自行登基称帝。他作诗并撰写回忆录。

**巴尔迪** Bardi 佛罗伦萨一望族，十一世纪定居该城，因贸易和金融而兴旺，尤其在十三世纪中叶至十四世纪中叶这一段时期内，成为当时欧



洲最大的商业和金融商号，并在政治上起重大影响。由于英国爱德华三世和佛罗伦萨市拖欠债款，最终导致破产和衰败(1345)。

**巴尔·甘加达尔·蒂拉克** Bal Gangadhar Tilak (1856—1920) 印度好斗的民族主义者。他教授数学，拥有并编辑两份周报，被英国人两次囚禁；他在1914年创立印度自治联盟；他在1916年签订了勒克瑙协定，作为印度教和穆斯林政治联盟的基础。他著有《薄伽梵歌的秘密》一书，1908和1914年期间在狱中写成。

**巴尔干同盟** Balkan League 保加利亚同塞尔维亚、希腊同门的内罗哥双边协定的产物，导致1912—1913年对土耳其的巴尔干战争。1913年6月，保加利亚进攻希腊和塞尔维亚，以期阻止两国获得马其顿大部分土地，同盟于是彻底瓦解。

**巴尔塔萨·德拉库埃瓦·恩里克斯·阿里亚斯·德萨维德拉** Baltazar De La Cueva Henriquez Arias De Saavedra (1626—1686)

西班牙殖民地的行政官员。1674年，他被任命为秘鲁、智利和福尔姆领地(包括巴拿马地峡在内的一片土地)的总督。1678年，当他试图放松对商业的垄断时，他的有成效的统治就在一片反对声中结束了。在他受审期间被监禁了两年。1680年宣布无罪。他返回西班牙，并在印度事务委员会中得到一个席位。

**巴格达条约** Baghdad Pact (参见中央条约组织 Central Treaty Organisation)

**巴耶齐德二世** Bayezid II (约1447—1512) 奥斯曼苏丹，1481年继承王位。他的统治与其父穆罕默德二世的政策截然相反。他征服卡利亚和阿克曼(1484—1485)，使奥斯曼人控制了多瑙河入海口和从君士坦丁堡至克里米亚的陆路；巴耶齐德统治后期发生的是，同威尼斯作战(1496—1503)，安纳托利亚社会日益动荡不安(与萨菲王朝在伊斯梅尔领导下崛起有关)，以及巴耶齐德的儿子们之间为继承奥斯曼王位而进行的争斗。

**巴耶齐德一世**，**伊尔迪里姆** Bayezid I, Yildirim (约1360—1403) 人称“雷电”。奥斯曼统治者。1389年继承王位后，他得到苏丹称号，致力于以土耳其和穆斯林制度为基础，建立一个强大的中央集权国家。他征服了巴尔干和安纳托利亚的大部分地区；1391—1398年封锁君士坦丁堡；1395年入侵匈牙利，并于1396年在尼科波利斯粉碎派去抵御他的十字军。1402年在安卡拉被铁穆耳的蒙古军队击败，他被俘身死，他的帝国被他的儿子们和安纳托利亚公侯们所瓜分。

**巴拉亚达** Balaiada 1838—1841年巴西马拉尼翁省的革命起事；最终被帝国将军杜克·德卡克西阿斯将军所镇压。

**巴拉克宰** Barakzai 从它产生统治阿富汗的王朝(1837—1973)的部落集团。巴拉克宰诸兄弟于1826年建立掌握该国控制权的王朝，并分而治之；约1837年，道斯特·穆罕默德汗巩固并统一了这个家族的统治，他的直系后裔保持王位直至1929年，那一代君主退位后，王位由堂兄弟一系继承；1973年的一次军事政变推翻了该王朝，并宣告成立共和国。

**巴勒班** Balban (1207—1287) 德里苏丹。原为伊尔图特米什的家奴组成的“四十人团”中一年幼成员；伊尔图特米什死时，把王国分封。他后为纳西鲁丁·马哈茂德苏丹(1246—1266在位)的总管，并继前者为苏丹；他巩固了穆斯林政权，尽管同拉季普特人、蒙古人和印度诸国的战事连绵不断。

**巴黎公社** Paris Commune 1871年3月18日拒绝承认接受普鲁士议和条款的波尔多议会的一些造反者建立了一个中央委员会，并于3月26日仿效1793年的雅各宾议会的榜样，采用了“巴黎公社”这个名称。这一革命的社会主义运动，于同年5月21日到28日被政府军镇压，死伤达数千人。

**巴黎条约** Treaty of Paris (1763) 结束“七年战争”(在北美称为法国印第安战争)的条约。法国将全部加拿大和密西西比河以东的领土让与英国。西班牙也将佛罗里达让给英国，但从法国手中取得路易斯安那领地和奥尔良。

**巴列维王朝** Pehlevis 曾统治伊朗的王朝。1925年由礼萨·沙阿·巴列维创建。

**巴特寮** Pathet Lao 老挝民族主义运动的左翼，建立于1950年。它与越盟联合起来反对法国在印度支那的殖民统治。老挝爱国战线党第一次代表大会是在1956年召开的。在二十世纪六十年代和七十年代初期，它进行了反对由美国支持的万象政府的内战。老挝于1954年取得独立时，它对东北部桑怒省和非沙里省的控制也得到了承认。它于1975年取得对整个国家的控制。

**巴图汗** Batu khan (卒于1255) 金帐汗国大首领。成吉思汗的孙子，1235年被推选为蒙古帝国的西线统帅，受命入侵欧洲。1240年他征服了整个俄罗斯；1241年，在击败西里西亚公爵亨利二世和匈牙利人后，准备继续西进。在得悉窝阔台去世(1241年12月)消息后，他撤军去参加推选继承人。后来他在南俄罗斯建立钦察汗国，或金帐汗国。

**巴西尔二世** Basil II (958—1025) 拜占庭的马其顿皇帝中最有权势者。960年与其兄弟康斯坦丁共同加冕为帝；976年获得单独统治权，并将拜占庭的统治扩展到巴尔干半岛、美索不达米亚、格鲁吉亚和亚美尼亚。他征服保加利亚帝国，使他得到“保加利亚人的屠杀者”的绰号。

**巴西尔一世** Basil I (卒于886年) 拜占庭皇帝。世代农家，马其顿王朝奠基人，该王朝即以他的祖籍命名。866年与迈克尔三世共同即位，867年杀迈克尔。他着手编制定法典(由其子利奥六世完成)，世称“巴西利卡”。

**八卦教** Eight Trigrams 中国北部半宗教、半政治的秘密会社。十九世纪八卦教在直隶、山东与河南特别勃起，并卷入了1814年北京宫廷政变。

**“白俄”** White Russians 对白俄罗斯人的传统称呼，但是在俄国内战(1918—1920)中用来形容与共产党红军交战的，反布尔什维克的武装力量，从那以后形容俄国逃亡者。

**白莲教造反** White Lotus Rebellion 白莲教是相信太平盛世会到来的佛教教派，创建于十三世纪以前。在满洲(清)王朝统治时期(1644—1911年)，白莲教成为反抗朝廷的运动，旨在复兴明朝。在1796—1805年期间，白莲教领袖使用游击战术，在中国中部的多山地区领导了多次大规模起义；然而，叛军没有协同起来，最终被地方民团组织用很大的代价遏制并扑灭。

**“白羊”部族邦联** Ak Koyunlu 土库曼部族邦联，约1378年左右至1508年，统治安纳托利亚、阿塞拜疆和北伊拉克。名号为“白羊”的王朝，由卡拉·于吕克·奥斯曼(1378—1435在位)建立，1402年，他经铁穆耳授权，控制伊拉克的迪亚尔巴克尔地区。在乌宗·哈桑治下(1453—1478)，他们损害“黑羊”王朝的利益进行扩张，但于1473年被奥斯曼人击败；最后陷于内部混战，并屈服于萨菲王朝的压力。

**拜巴尔斯** Baibars (1223—1277) 马木留克苏丹，1260至1277年统治埃及与叙利亚。生在黑海以北齐普察克土耳其人中，被卖给埃及士兵为奴。他战败和控制了十字军和蒙古人后，夺得王位。

**班巴拉人** Bambara 也作班马那人。马里共和国上尼罗河地区的西非人。他们所讲的语言由曼德语族派生而来，但他们的书写方法不同，与此相联系的宇宙体系也不同。班巴拉人的国家，有塞内加尔河和尼罗河之间的塞加(约1600年建立)和尼日尔河中游的卡塔(约1753年)，十九世纪中叶前处于全盛时期。

**班超** Pan Ch'ao 中国将军、探险家和行政官

员。出生于一个著名的学者家庭。他喜爱军事生活。公元73年，他被派率一支小探险队去平定匈奴部落。他很快地制定了一套激怒部落内部紧张关系的特别有效的方法。公元91年，他被任命为西域都护。在以后的十年中间，他迅速实际地征服了从塔里木盆地、帕米尔高原以及几乎到达里海沿岸的整个地区。这是中国已知的最大的一次向西部的扩张。

**班图** Bantu 非洲赤道以南大多数黑种居民所讲的、关系很密的各种语言构成的大语族。与此相关，这个专名有时用以指讲这种语言的人本身，尤其在南非。

**邦斯拉斯** Bhonslas 西印度马拉塔人统治者的王朝，由西瓦吉国王的王室所建立。他们是十八世纪马拉塔人抗英联盟的领袖；后来接受英国的庇护(1816—1853)。

**百科全书派** Encyclopaedists 一群与有影响的《百科全书或科学、美术和工艺词典精华》有联系的法国作家、科学家和哲学家。这部百科全书是1751—1772年由丹尼斯·狄德罗(1713—1784)编辑，由达朗伯特(1717—1783)协助的；这部著作及其撰稿人强有力地表达了十八世纪理性主义的新精神。

**百年战争** Hundred Years War 英法之间长时间的斗争，始于1337年，终于1453年。英国曾两次几乎赢得对法国的控制。一次是在爱德华三世执政时期(1346年克雷西战役和1356年普瓦蒂埃战役的胜利，以及1360年的布雷蒂尼条约)，另一次是亨利五世在位时期(1415年阿让库尔战役的胜利；1420年亨利被承认为法国王位的继承人)。然而，英国的力量不足以巩固这些成果。到1453年时，在法国仅有加来一地还属于英国，而到1558年时，英国把这个地方也失掉了。

**百日战争** War of the Hundred Days 拿破仑于1814年被废黜放逐以后，企图再一次在法国建立他的统治的尝试。百日战争是从1815年他离开厄尔巴岛重返巴黎开始，到被英俄联军在滑铁卢战役中打败时结束。

**保利教派** Paulicians 部分富有战斗精神的亚美尼亚基督教徒。建立于七世纪中叶。受早期二元论思想——著名的曼尼教——的影响，其成员相信有两个神，一个坏神，创造了这个世界，另外还有一个好神，负责即将到来的世界。在七世纪末期和九世纪早期，它遭到拜占庭军事远征队的迫害，当时就有许多追随者奔赴色雷斯充当前线战士。他们在那里促进了“博戈米尔派”观念的形成。

**保罗·冯·莱托-福贝克** Paul Von Lettow-Vorbeck (1870—1964) 德国将军。他曾在西南殖民军里服役，协助镇压过赫雷罗人和霍屯督人的造反。1914年，他任(德国)东非殖民军司令官时，曾击退英国在坦噶尼喀的登陆。在1914—1918年间，他率领不到一万七千人的队伍，在东非牵制了英国、葡萄牙和比利时的军队三十万人以上。1919年，他领导了右翼对汉堡的占领。1929—1930年他成为德国国会的议员，曾试图组织反对希特勒的保守力量，但失败了。

**保罗·冯·兴登堡** Paul Von Hindenburg (1847—1934) 德国军人，1925—1934年德国总统。1914年俄国入侵之后从退休中奉命复出指挥东普鲁士战线，他赢得坦南贝格与马祖里湖的第一、第二次战役的胜利(1914—1915)。1916年被任命为德国元帅和全军最高司令，他也是德国国内政策的实际独裁者。他以总统身分于1933年任命希特勒为总理。

**保罗·约瑟夫·戈培尔** Paul Joseph Goebbels (1897—1945) 希特勒的宣传部长。1921年他加入新闻界，1926年被希特勒任命为德国国家社会主义工人党(简称国社党)地方行政官员，1928年成为国社党的宣传头目。希特勒执政时，他任公共教育与宣传部长，控制新闻，无线电广播，电影，出版，戏剧，音乐和观赏艺术等。当希特勒被困在柏林地堡时，他带着他的

妻子和六个孩子一起自杀了。

**鲍尔福宣言** Balfour Declaration 英国外交大臣阿瑟·鲍尔福1917年11月2日致英国犹太人领袖罗思柴尔德勋爵的信件，声明英国赞成在巴勒斯坦为犹太人建立一个民族之家，规定尊重非犹太社会的权益。该宣言在1920年经圣莫雷会议通过后，具体化为由国际联盟于1922年将对巴勒斯坦的委任统治权授予英国。

**鲍里斯·菲奥多罗维奇·戈杜诺夫** Boris Fyodorovich Godunov (约1551—1605) 莫斯科维公国的沙皇。他在伊凡(四世)雷帝的宫廷掌权并受宠幸，1584年当沙皇智力迟钝的儿子菲奥多继位时，他被任命为菲奥多的监护人。戈杜诺夫流放了他的敌人，成为强有力的统治者，1598年菲奥多死后无嗣，他自己被推举为沙皇。战争不断，瘟疫和饥荒严重，以及旧俄罗斯贵族的一贯反对，他不能实现他所希望的社会、法律、外交和军事改革的计划。在与叫做“假德米特里”的觊觎王位者的内战期间，他的猝然死亡使俄罗斯突然陷入不知所措的“动乱时代”。

**宾头沙罗** Bindusara (卒于公元前272) 早期印度皇帝，公元前297年继承其父旃陀罗笈多·毛里亚。他出征德干高原，南及迈索尔，将次大陆的大部分地区置于孔雀帝国的控制之下。

**滨口雄幸** Hamaguchi, Osachi (1870—1931) 日本政治家。1895—1924年任大藏省官员，1924—1926年任大藏大臣，1927年他当选为新成立的立宪民主党领袖，1929年任日本首相。他下令执行通货紧缩政策，但在生效前他被暗杀了。军部迫使他的内阁辞职，从而使民主政体告终。

**玻提乌斯** Boethius (约480—524) 中世纪初期学者和国务活动家，生于罗马。510年他被任命为泰奥多里克大帝治下东哥特执政。他翻译了亚里斯多德的《工具论》，协助保存许多经典文本；撰写论音乐、数学、天文学的著作。他的关于基督教著作，由一些短小的论文编选而成，并不是他的较大著作。在失去泰奥多里克大帝的恩宠后，他在狱中撰写《哲学的安慰》。他以叛逆罪被处决。

**柏柏尔人** Berbers 北非最早的居民，被罗马置于殖民地位。公元七世纪受阿拉伯人侵犯，他们在进行若干反抗后，被迫改信伊斯兰教。在城市或城市附近的柏柏尔人，逐步被同化而接受阿拉伯文化，但柏柏尔各种语言仍继续使用，尤其是在摩洛哥和阿尔及利亚山区和沿海地区。

**柏林会议** Congress of Berlin 1878年6月至7月在俾斯麦主持下举行的欧洲国家领导人会议，修改俄国和土耳其缔结的圣斯特法诺条约(1878)。保加利亚幅员大减，被确定为一自治公国。确认了罗马尼亚、塞尔维亚和门的内哥罗的独立。授予奥匈帝国占领波斯尼亚和黑塞哥维那的权利，确认俄国对阿尔达汉、卡尔斯和巴统的占有。

**柏拉图** Plato (公元前约427—347) 雅典哲学家，苏格拉底的朋友，亚里斯多德的老师。他残存的二十五篇“对话”，他的书信，以及他为捍卫苏格拉底而做的“辩论”，使他闻名于世。论述《共和国》的十本书，以及后来对它做进一步阐述的《法律》一书，描绘了这个理想社会的完整体系。他在雅典郊外创办的学院是为了培养政治家的。在他死后，该学院又存在了九百年。公元529年皇帝查士丁尼将它关闭。

**博戈米尔派** Bogomils 巴尔干教派，盛行于十五至十六世纪。从保利教派那里继承了曼尼教义；认为有形世界系魔鬼所创造；拒却洗礼、圣餐、十字架、奇迹、教堂、教士和一切正统的基督教仪式。其领袖巴西尔，约于1100年被当众烧死在君士坦丁堡。它被波斯尼亚统治阶级采用后，还直接影响意大利的迦他利派和法国的阿尔比派；于奥斯曼人征服西南欧后灭绝。**博莱斯夫一世**赫罗布里，“勇敢的”Boleslaw I Chrobry 'the Brave' (966—1025) 波兰第一位公认的国王，米耶什科一世之子。992



年,他继位为大波兰君主,996年兵抵波罗的海,并夺得克拉科夫和小波兰的控制权,1000年由奥托三世加冕为王,1002—1018年间,他多次与亨利二世皇帝打仗,争夺卢萨蒂亚、迈森和波希米亚的土地。他击败基辅大公罗斯拉夫一世(1018),立其女婿为基辅王。

**博尼法斯八世 Boniface VIII**(1234—1303) 教皇(1294—1303)。他重申罗马教皇的权力应高于俗权,他的训令《教谕神职人员和世俗人》(1296),导致同英王爱德华一世,尤其同法王菲利普四世在向圣职人员征税的问题上发生冲突,这场争执随即扩大到教会与国家的整个关系上去。1303年,他在阿纳尼被法国人绑架,但立刻获释;为避免再发生此事,教皇住进阿维尼翁官邸——即所谓的“阿维尼翁囚禁”。

**勃艮第人 Burgundians** 日耳曼人,公元一世纪源起波罗的海勃达霍尔姆岛。五世纪,他们在直抵莱茵河的索恩和罗纳谷地建立一个强大的王国,534年被法兰克人打败并同化。

**伯利克里 Pericles**(公元前495—429) 雅典的政治家。作为一个激进的民主主义者,他从公元前460年开始直到去世为止,一直统治着雅典城邦。他把德洛同盟从一个平等的联盟转变成雅典帝国,并把雅典投入反对斯巴达的伯罗奔尼撒战争。在修昔底德的著作中记载了他的著名的葬礼演说,其中描述了他想象中的理想雅典。

**伯纳多·奥希金斯 Bernardo O'Higgins**(1778—1842) 智利的解放者和第一任政府首脑。他是爱尔兰血统的西班牙军官的儿子,1811年成为智利民族议会的成员;后来,在圣马丁的“安第斯军”中指挥智利的部队。1817年2月,在恰卡布科战役中大败皇家军队。1823年被放逐到秘鲁,并死于该地。

**北大西洋公约组织(北约) North Atlantic Treaty Organisation(NATO)** 防御联盟,1949年由比利时、加拿大、丹麦、法国、冰岛、意大利、卢森堡、荷兰、挪威、葡萄牙、英国和美国等国家共同签订。希腊和土耳其于1951年加入,西德于1954年加入。1966年法国中止其全部义务。北约总部设在布鲁塞尔,在欧洲部署了近八十万陆上部队。

**北德意志邦联 North German Confederation** 1866年,在历时七周的战争之后,以普鲁士为首建立起来的北德意志诸国的政治联盟。普法战争后,于1871年扩大为新的德意志帝国。

**北方大战 Great Northern War** 1700—1721年俄国与瑞典之间主要为了控制波罗的海之滨。瑞典国王查理十二开始打败了俄国,丹麦、波兰与萨克森的同盟(1700—1706),但1709年却为彼得大帝所大败。当1710年土耳其对俄国宣战时,俄国的优势就丧失了。战争在波兰和斯堪的纳维亚半岛继续直到1718年查理十二逝世为止。在最后解决时瑞典丧失利沃尼亚和卡累利阿给俄国(俄国取得了永远进入波罗的海的通道),并不再自称是一个大国了。

**北方起事 Northern Rising** 1569—1570年间英国北部反对伊丽莎白一世的武装叛变。是由诺森伯兰和威斯特摩兰的信奉天主教的伯爵们领导的,旨在使被囚禁的信奉天主教的苏格兰女王玛丽登上英国的王位,从而使天主教得以恢复。在对皇家军队仅有的一次直接交锋中,虽只死亡八百人,而叛变者却瓦解了;领袖们逃亡海外。

**北京条约 Peking Convention** 1860年缔结的一系列条约,确认和扩大了1858年签订的天津条约。将天津开为商埠;英国得到香港岛对面大陆上的一个城市九龙;允许法国传教士购买和开发土地;军舰和商船允许在内河航行;俄国得到乌苏里江以东的沿海省份。

**北山文化及和平文化 Baesonian and Hoabinhian** 东南亚石器时代文化,其特征为典型的器具和人工制品仅一面磨制加工。这两种文化以北越的两个省:北山及和平命名,在该二地,发现最大的实物集中地。

**贝尔格莱德条约 Treaty of Belgrade** 1739年缔结的和约,结束1737—1739年土耳其同奥地利的战争。据帕萨罗维茨条约,奥地利放弃了大部分占领地,因而重新确定多瑙河和萨夫河的界线为两个帝国之间的边界。

**贝尔吉人 Belgae** 古日耳曼和凯尔特人,居住在北高卢;一部分于公元前一世纪迁移至南不列颠·尤利乌斯·凯撒于公元前57年征服了高卢的贝尔吉人,于55—54年征服不列颠的贝尔吉人。

**贝拉·库恩 Bela Kun**(1886—1937?) 匈牙利革命领袖。他领导的共产主义者的暴动在1918年推翻了卡洛伊政权。他于1919年出任总理,并试图按照苏维埃的原则重新组织政府,但是四个月后被迫逃亡。

**贝利萨里乌斯 Belisarius**(约494—565) 拜占庭将军。在查士丁尼一世治下,他将汪达尔人逐出北非,将东哥特人逐出意大利(533—540);击退波斯人的多次进攻(541—542)。

**贝尼托·华雷兹 Benito Juarez**(1806—1872) 墨西哥民族英雄。出身于印第安人家庭,他学习法律,1831年进入政界。1853年逃亡到美国,1858年回国参加内战,1861年当选为墨西哥的第一位印第安人总统。他进行了大规模的改革,领导了反对法国强加给他们的马克西米利安皇帝的斗争,并于1867年将他击败。1867年,他再度被选为总统,1871年又连任。

**贝努斯蒂亚诺·卡兰萨 Venustiano Carranza**(1859—1920) 墨西哥总统。一个地主的儿子,1877年起在政界活动;1910年为科阿韦拉州州长,他支持马德罗,1913年领导反对马德罗后继者维克托里安诺·韦尔塔。他建立一临时政府,击败潘乔·比利亚的军队,被任命为墨西哥共和国的第一任总统(1917)。他于1920年武装起事期间出逃,在维拉克鲁斯附近的山区被出卖并谋杀。

**本杰明·迪斯雷利 Benjamin Disraeli**(1804—1881) 第一代比康斯菲尔德伯爵,政治家,小说家,并两任英国首相;出生于一个犹太家庭,但受洗礼为基督教徒。他先是作为一个激进分子代表议会,但1837年却当选为梅登黑德地区的保守党议员。1846年在废除谷物法问题上与罗伯特·皮尔爵士发生争吵,并作为保守党反叛集团的领袖而崛起。1868年他继德比勋爵当了几个月首相;并于1874—1880年再任首相。1872年他在水晶宫发表的演说把他对英帝国的关心列入保守党的政纲中,并看出帝国主义与国内社会改革之间的联系;他真正关心的是印度以及通往印度的航路。1878年他代表英国参加柏林会议;他主管的外交部主张在阿富汗和南非执行前进的政策。

**本杰明·戈特 Benjamin Gott**(1762—1840) 英国毛织品制造商和慈善家。1793年他在利兹建立了毛纺厂,引进改良的机械切毛装置,尽管遭到很多敌视。

**本杰明·亨茨曼 Benjamin Huntsman**(1704—1750) 英国炼钢工人,大约在1750年发明了炼制优质铸钢的坩埚操作法。

**本尼托·墨索里尼 Benito Mussolini**(1883—1945) 意大利的独裁者。曾经当过教师和记者。1914年因为主张支持协约国而被社会党开除。1919年,在一个名叫“褐衫党”的准军事组织的支持下,他组织了一个法西斯党。这是一个鼓吹民族主义、工团主义和极端反共的政党。1922年,他组织了一次“进军罗马”的政变。他被任命为总理。作为“领袖”,他把自己定为极权主义的独裁者。1935年,他侵略埃塞俄比亚;次年,与希特勒结成罗马—柏林轴心;1940年向同盟国宣战。1943年被打败,接着又被希特勒任命为意大利北部一个傀儡政权(萨洛共和国)的首脑。1945年被意大利游击队枪决。

**本萨姆主义追随者 Benthamite** 英国功利主义哲学家杰里米·本萨姆(1748—1832)的追随者。本萨姆主义,可概括为快乐原则观念(“人

们追求快乐,避免痛苦”),认为对制度的评价应以其促进“最大多数成员的最大程度快乐”的能力为标准,对后来的多次法律和政治改革产生过影响。

**比利亚弗兰卡和约 Peace of Villafranca**(1859) 拿破仑三世、维克托·埃曼努尔二世和奥地利的弗朗西斯·约瑟夫一世之间缔结的和约草约,该和约结束了法国-皮埃蒙特对奥地利的战争状态。1859年11月10日在苏黎世签定了最后和约,它规定伦巴第割让给撒丁-皮埃蒙特。

**比平·钱德拉·帕尔 Bipin Chandra Pal**(1858—1932) 印度人,学校校长、记者和宣传家。在1900年对美国进行一次短暂的访问以后,他变得专心致力于印度的自治运动,编辑报纸,发表演说,鼓动对英国进行不合作。1908年被捕。后来,由蒂拉克和甘地先后弥补了他失去的影响。

**彼得·阿尔卡杰维奇·斯托雷平 Piotr Arkadievich Stolypin**(1863—1911) 俄国政治家。在1906—1911年任内政大臣和首相时,他企图通过土地改革和对革命运动的强力镇压,挽救沙俄帝国。他被刺杀身死。

**彼得大帝 Peter I, the Great**(1672—1725) 俄国沙皇。1682年继位,1689年掌握全部权力。1695—1696年对奥斯曼帝国作战,使俄国得到通往亚速海的通路。1697—1698年,他到西欧做了一次广泛的旅行,把西欧的科学技术介绍到俄国,并对俄国的政府体系进行一次大幅度的改革。通过“北方大战”(1700—1721),他取得到达波罗的海的通路,在波罗的海岸边修建了圣彼得堡,并把它定为首都。

**彼得·德布吕斯的追随者 Petrobrusians** 法国反对罗马教会的教义和体制的激进反对派的领袖(1104—1125)彼得·德布吕斯的追随者。他反对给婴儿施洗礼,反对“使化体”(使圣餐的面包和酒变成耶稣的肉血)圣餐仪式,反对弥撒献祭,反对教堂的体制。他的全部教义就是根据《圣经》办事。但是,他于1125年被当作异端分子烧死了。他的观点也被亨利派采纳。

**彼得三世 Peter III**(1728—1762) 俄国沙皇。1762年,他继承其姑母伊丽莎白女王的皇位,立即命令使俄国退出七年战争,从而在他的陆军军官中引起不满。他在位仅六个月即被废黜并被杀害。他的妻子凯瑟琳大帝继承皇位。

**彼尔姆人 Permians** 居住在俄国西北地区使用芬兰乌戈尔语的民族,包括沃季亚克人和齐里安人。

**彼尔姆的圣斯蒂芬 St. Stephen of Perm**(1335—1396) 俄国东正教主教,他率领一个传教团到齐里安人那里。

**布昂西尼奥里 Buonsignori** 意大利银行,1209年建于锡耶纳,成为欧洲最早的公司。1298年起开始崩溃,最终于1309年关闭。

**布奥纳科尔西 Buonacolsi** 中世纪意大利曼图亚名门望族。十三世纪末崛起,居于支配地位;1311年由亨利七世皇帝封为该城贵族,1328年在一次由他们的对手贡扎加家族发动的一次政变中被推翻。

**布尔什维克 Bolsheviks** 由俄语“布尔什维克”(“占多数的那部分人”)而得名,这个名称由俄罗斯社会民主工人党1903年代表大会上列宁的支持者所采用,由于主张限制职业革命家人数,他们在中央委员会获得了暂时的多数。自1912年起,他们成立一个独立的党。1917年10月夺取俄国控制权,1918年3月采取“共产党人”名称。

**布干达 Buganda** 先是王国,后为行政区,地占今乌干达四万四千八百三十五平方公里,大部分由巴干达部落所居住。这在十七至十九世纪是一个重要的独立的强国,1894年成为英国的保护国;1900年被授予在英国统治下的有限自治权。

**布拉克富特(黑脚)印第安人 Blackfoot Indians** 阿尔贡基安语系的印第安部落群。他

们是十九世纪初最强大的印第安人邦联之一,但逐步被美国殖民者打败并征服。他们因所穿鹿皮鞋的颜色而得名。

**布赖恩·博鲁马 Brian Boruma**(约941—1014) 爱尔兰国王。他于972年继位,成为一个爱尔兰王国达尔凯斯,以及芒斯特的统治者。布赖恩于977年在卡泰的伊尼斯击败挪威国王伊瓦尔,进攻奥斯赖格(982);被承认为南爱尔兰统治者(997),并于1005年要求获得全爱尔兰国王的地位。他于克朗塔夫一役后被杀。

**布雷达条约 Treaty of Breda** 1667年7月31日签署的、结束第二次英荷战争(1665—1667)的非最后协定。曾支持荷兰的法国,把西印度群岛的安提瓜、蒙塞拉特和圣基兹交给英国,但重获阿卡迪亚(今加拿大的滨海各省);英国从荷兰手中获得纽约和新泽西;荷兰获得有价值的海上贸易特许权。

**布雷西亚的阿诺德 Arnold of Brescia**(约1100—1155) 激进的神学家和宗教改革家,曾随彼得·阿贝拉德学习,1141年与他同在法国桑举行的宗教会议上受谴责。他后迁居意大利,联合罗马公民,猛烈抨击教皇钦金尼乌斯三世并迫使他离开该城。他被弗里德里希一世巴巴罗萨俘虏并处死。他反教权的主要论点是圣职人员不应占有教会财产。

**布列斯特—立托夫斯克条约 Treaty of Brest-Litovsk** 1918年3月俄国和同盟国签定的和平协议。俄国承认波兰、格鲁吉亚、波罗的海诸国及乌克兰的独立,并同意付出巨额赔款。条约于1918年全面停战时宣布废除。

**毕达哥拉斯 Pythagoras**(公元前约580—497) 希腊哲学家和数学家。他从萨摩斯移居到意大利南部。基于一种信念——即通过学习和自我检查可以使灵魂纯洁,他创办了一所学校。他讲授灵魂轮回说,发现了音阶的数字根据,并讲授数字是宇宙的根本。毕达哥拉斯的关于直角三角形斜边的平方等于其他两个边的平方的和这一定理的发现,很可能要归功于他的这个学校。

**布鲁萨蒂 Brusati** 中世纪诺瓦拉的名门望族。圭尔夫党(反帝派)的支持者,1305—1315年,他们在该城一度享有最高权力,但被他们的对手吉贝利内党(亲帝派)在邻城米兰的维斯康蒂家族支持下所战胜。

**布鲁塞尔协定 Brussels Pact** 为军事、经济和社会合作准备的防御联盟,1948年由法国、英国、荷兰、比利时、卢森堡签订。

**布伦希尔德 Brunhilde**(约545—613) 两次任奥地利摄政,一度为梅罗文加王朝的法国最有实权的统治者。她是西班牙西哥特国王阿塔纳吉尔德之女,嫁给法兰克国王洛塔尔之子西格贝尔特。她谋杀了自己的姐妹加尔斯温塔,造成高卢爆发了历时四十年的场内战;她的丈夫和儿子希尔德贝尔特二世死后,使她成为事态的中心人物。599年她被宫廷军官们逐出奥地利,613年被拴在一头野马后拖死。

**布尼奥罗 Bunyoro** 最早的东非王国之一,建立于十六世纪,包括今乌干达的一部分。繁荣昌盛直到十九世纪丧失地于邻国布干达。其末代统治者卡巴雷加,于1894年被英国人废黜,1896年他的王国被并入英国的保护国。

**布匿战争 Punic Wars** 曾经一直友好的罗马和迦太基在公元前三世纪和二世纪为了争夺在地中海西部的霸权而进行的三次战争。

第一次布匿战争(公元前264—241),当迦太基威胁要夺取西西里海峡的控制权时,冲突发生了。迦太基是海上强国,而罗马是陆上强国。要想打败对手,罗马人必须建立一支庞大的舰队。这支舰队在后来取得了一系列重大胜利。在陆地上也进行了战斗。在西西里进行陆战的结果,迫使迦太基人退出西西里岛。罗马将该岛变成它的第一个海外省。

第二次布匿战争(公元前218—201),是由于汉尼拔从西班牙进入意大利引起的。在汉尼



拔取得一系列巨大胜利(特别是公元前216年的坎纳战役)之后,逐渐被迫转入防御。公元前204年,普布利乌斯·西庇阿率领一支远征军到达非洲,从而迫使汉尼拔撤军,并在扎马将他打败。西庇阿又将迦太基人从西班牙逐出,并使该地成为罗马的一个省。迦太基虽然残存下来,但已不再是地中海地区的强国了。

第三次布匿战争(公元前149—146);罗马人的疑虑导致了最后一次战争的爆发。罗马人侵入北非。当罗马人对迦太基城进行激烈的围攻之后,该城被完全摧毁了,它的全部领土被划为罗马的“阿非利加省”。

**布韦希德王朝** Buwayhids (Buyids) 源起北波斯的王朝。945年攻占阿拔斯哈里发的都城巴格达;通过什叶派教徒,他们以阿拔斯哈里发的名义统治着哈里发的中心地区。1055年塞尔柱人攻占巴格达,该王朝灭亡。

**布须曼** Bushmen (参见萨恩人 San)

**布伊王朝** Buyids (参见布韦希德王朝 Buwayhids)

**查理·阿尔杰农·帕森斯爵士** Sir Charles Algernon Parsons (1854—1931) 蒸汽轮机的发明者。1877年进入位于提恩河畔纽卡斯尔的阿姆斯特朗机械工厂。在1877年和1884年,获得蒸汽轮机的专利权,同时,还制造了第一台汽轮发电机。1897年,他的动力实验船“特比尼亚号”当时达到了每小时行驶三十四点五海里的纪录。

**查理·爱德华·库格林神父**(1891— ) Father Charles Edward Coughlin 人民党员,反犹天主教神父。生在加拿大;自1930年起他在美国每周向大批听众作广播讲话;起初他支持富兰克林·罗斯福总统,但后于1936年又与他绝交。他主编日益右倾的杂志《社会正义》,后因违反间谍活动法而被邮政当局禁止,于1942年停刊。

**查理·艾伯特** Charles Albert (1798—1849) 撒丁-皮德蒙特国王。卡里格纳诺亲王之子,他被放逐出意大利,在革命的法国和日内瓦长大,1800年继承其父。1821年,他被卷入一次流产的、旨在取代他表兄为皮德蒙特国王的阴谋,但于1831年他表兄死时他登上王位。他谋求领导意大利的统一;批准代议制政府;1848年向奥地利宣战,他同年在库斯托扎、1849年在诺瓦拉战败,后退位,死于葡萄牙。

**查理·康沃利斯** Charles Cornwallis (1738—1805) 美国独立战争期间的英国将军,1781年在约克敦被迫投降;1786—1793年他任印度总督,1798—1801年为爱尔兰总督。

**查理·马尔泰尔** Charles Martel (约688—741) 使法兰克人重归统一者。奥斯特拉西亚宫相,赫尔施塔尔的不平之子,经过五年斗争,他成为其父的继承者,并于719年成为所有法兰克人的实际统治者。他打败了穆斯林,732年由西班牙北进,接近普瓦蒂埃;733年征服勃艮第,734年征服弗里西亚人;735年征服波尔多。741年引退,并于同年去世。

**查理曼** Charlemagne (742—814) 法兰克人的皇帝,矮子丕平的儿子。768年继位为二王之一;771年独揽王权。他征服西欧基督教徒地区的大部,打败伦巴德人,使信奉异教的萨克森人改宗,他又联合罗马天主教会对抗拜占庭的优势地位。800年由教皇加冕为皇帝。

**查理·乔治·戈登** Charles George Gordon (1833—1885) 英国将领,最初在克里米亚战争(1854—1856)中以勇敢著称。他自愿在中国服役,他在“亚罗”船战争、太平天国造反以及火烧圆明园等事件中大肆劫掠使他得到了“中国戈登”的臭名。1884年他被派到苏丹(他早先曾在那里任总督)以便把英国军队从喀土穆撤退;他被穆罕默德·阿哈迈德·马赫迪的苏丹部队包围并杀死。

**查理·桑德斯爵士** Sir Charles Saunders (1713—1775) 英国海军上将。1759年指挥舰队运送詹姆斯·沃尔夫将军的部队去征服法属

加拿大。1766年被任命为英国海军大臣。

**查理十二世** Charles XII (1682—1718) 好战的瑞典国王,查理十一世的长子,1697年继承王位。他出色地打败由丹麦、俄国、波兰和萨克森结成的反瑞典同盟(1699年为打破瑞典在波罗的海的霸权而建立),并逐个入侵这些国家(1700—1706)。1708年他在哥萨克的帮助下,再度入侵俄国,但在波尔塔瓦被击溃,退避到土耳其,他继而又挥戈攻打俄国。1714年他被迫离开土耳其,后在挪威作战时被杀。

**查理四世** Charles IV (1316—1378) 波希米亚国王(1346—1378年),并于1355年起,为中世纪德意志帝国的统治者,卢森堡的约翰和波希米亚末代本地国王的姐妹伊丽莎白的女儿。他改革财政和法律制度,在波希米亚建立王权,但把德意志的大部分分属诸侯;他于1356年颁布金印诏书,制定了帝国的持久法规。

**查理·斯图特** Charles Sturt (1795—1869) 澳大利亚探险家。生在孟加拉,在英国受的教育。1827年,他担任新南威尔士总督的军事秘书,1828—1829年,他探索了马内里、博根河和卡斯尔雷等河,随后在1829—1830年期间,横过穆鲁姆比吉和默里两条河,并在1844—1846年期间从阿德雷德向北到达辛普森沙漠。

**查理·坦南特** Charles Tennant (1768—1858) 苏格兰工业化学家先驱。他建立了漂白厂,1798年获得了一种漂白纺织品的漂白液的专利权,这种液体很快就被兰开夏漂白工人广泛使用。1780年他和三个合伙人一起在格拉斯哥附近建立一个化工厂,制造漂白粉和其它碱类产品。他去世时,这个商行是世界最大化工厂之一。

**查理九世** Charles IX (1550—1611) 1599年起瑞典的实际统治者,1604—1611年为国王。古斯塔夫一世瓦萨的第三子;1568年他帮助他的兄弟(后来登基称约翰三世)废黜他们的异母兄弟埃里克十四。他是一个坚定的路德教徒,先与约翰在宗教问题上决裂,又于约翰信奉天主教的儿子西吉斯蒙德三世继位后,召集乌普萨拉宗教会议(1593),要求接受路德教为国教。西吉斯蒙德不在时,他被任命为摄政,他促成了一场内战,并废黜了国王(1599)。他死前,加强了瑞典以金属为基础的经济,并挑起同丹麦的卡尔马战争(1611—1613)。

**查理十世古斯塔夫** Charles X Gustav (1622—1660) 瑞典国王,其父约翰·卡西米尔,茨魏布吕肯的帕拉坦伯爵,其母卡塔琳娜,查理九世的长女。1642—1645年,他随瑞典军队在德意志作战,他的表妹,瑞典女王克里斯蒂娜任命他统率德意志的瑞典军队,还指定他为她的正式继承人。他于1654年加冕,1655年入侵波兰,1657—1658年进攻丹麦,赢得有利的和平。

**查理十一世** Charles XI (1655—1697) 瑞典国王,1660年继承其父查理十世古斯塔夫。他一直在贵族摄政的监护下,直到1675年瑞典在费尔贝尔的勃兰登堡附近被战败为止;从那时起,他建立了君主专制统治,他把王室的领地扩大到占瑞典和芬兰的三分之一,重建军队,使之与丹麦军队相当。1693年,瑞典国会授予他不受制约的权力以保证他实行改革。

**查理五世** Charles V (1500—1558) 神圣罗马帝国皇帝。他的父亲是勃艮第诸国继承人菲利普一世(死于1506),母亲是卡斯蒂尔和阿拉贡的继承人(1506年据称发疯),他于1516年继承其母爵位。1519年被选为皇帝,他吞并伦巴第(1535)和荷兰的几个省,但最终被土耳其人、法兰西和德意志路德教徒的联军所败。他于1556年退位,将他的德意志领地授给他的兄弟斐迪南(1558年被选为皇帝),其余领地授给他的儿子菲利普二世。1557年退隐至一寺院。

**查理一世** Charles I (1600—1649) 英格兰、苏格兰和爱尔兰国王,詹姆斯六世(和一世)之子。1625年继承王位,在宗教、外交和税收问题上与国会冲突日见激烈。他被迫签字同意“权利请愿书”(1628)后,不要国会,统治到1640

年,他企图逮捕五名国会议员后,1642年内战爆发。1647年被克伦威尔率领的英格兰军队俘获,他受审判后被斩首。

**查理“大胆的”** Charles the Bold (1433—1477) 勃艮第公爵,菲利普“善良的”之子,1467年继承爵位。他企图占领其领地卢森堡、勃艮第、低地国家和弗朗歌-孔泰分割开的土地,但在战斗中被法国国王路易十一打败并杀死。此后,1483年,勃艮第即归法国国王,他的其余领地归哈布斯堡王朝。

**查理一世**,昂儒的 Charles I, of Anjou (1226—1285) 那不勒斯和西西里的安杰文国王,法王路易九世的弟弟。1246年他得到普罗旺斯领土,他打败霍亨施托芬王朝的末代国王,于1266年和1268年占领那不勒斯和西西里,并于1277年成为耶路撒冷王国的继承人。他由巴勒莫迁都那不勒斯,1282年镇压了西西里斯佩人的反抗,1284年在那不勒斯湾被西西里人和阿拉贡的彼得三世的联军所败。

**查理·詹姆斯·内皮尔爵士** Sir Charles James Napier (1782—1853) 英国将军和多产作家。在伊比利亚半岛战争期间,曾在威灵顿手下服役。1841—1843年间他率领英军侵占信德地区。

**查纳克事件** Chanak Incident (1922) 英国部队在达达尼尔海峡的查纳克(查纳克)登陆,阻止土耳其人接管该海峡。英国首相劳合-乔治被谴责为轻举妄动,他的政府因而倒台。

**查士丁尼一世** Justinian I (483—565) 拜占庭皇帝。出生于今日南斯拉夫的弗拉乌斯-阿姆库兹-查士丁尼阿努斯。由于他的叔叔是查士丁一世皇帝,他去到君士坦丁堡。他先和叔叔共同执政,从527年当了皇帝。他是一个成功的法律改革者(534年完成《查士丁尼法典》)和伟大的建筑师(圣索菲亚大教堂)。他的对外政策的目标是保卫和扩张帝国的边界。他成功的征服了北非、意大利、西班牙南部以及南斯拉夫西部。但是这些胜利被证明是脆弱的。

**昌德拉** Chandellas 拉季普特武士克,从九世纪至十一世纪统治北印度的本德尔汗德。1001年被加兹尼的马哈茂德的穆斯林军队击败,并被逐出他们最大的要塞卡利贾尔(1023),1082年被阿杰米尔的普里斯维拉加降为陪臣的身分。

**策封之争** Investiture Contest (参见俗人策封 Lay Investiture)

**赤脚派** Nu-Pieds 1639年,法国诺曼底为反对重税而造反的农民。他们依照阿弗朗什的赤脚在沙滩行走的盐工而取了这个名字。他们担心开征盐税将会减少自己产品的销售,这是造反的主要因素。造反四个月后,在鲁昂外围与政府军的一次激战中被打败。

**出亡** Hegira 阿拉伯语“迁出”之意,亦即穆斯林纪元的开始日期。根据公元639年第二代哈里发奥马尔一世的诏令,凡伊斯兰文书、条约、布告和事件一律按622年7月16日先知穆罕默德从麦加迁到麦地那之日算起。

**楚国** Ch'u 中国人的国之一,在公元前771—221年这一时期内,与齐、秦(后来的秦朝)争夺对近代中国整个领土的统治。楚国位于富饶的长江流域,以今湖北为根基,有其独特的文化。它迅速扩张到安徽和湖南,最后控制中国整个中部地区。公元前223年它最终被秦吞并,但于十五年后,秦朝崩溃,楚国一贵族项羽一度成为中国的皇帝;他的政权仅仅持续了数月之久,汉朝即兴起。

**财阀** Zaibatsu 日本的大规模企业集团,通常是围绕一个家族的商业、工业和金融等行业组成的。最大、最有名的企业是三井、三菱、安田、住友四大企业,它们都是在1868到1945年期间发展并繁荣起来的。1946年,日本战败后,财阀被强行分散成各个部门公司,但实际上现在大部分企业又联合起来,势力甚至比以前更大。

**忏悔者协会** Humiliati 十二世纪时,欧洲一

些忏悔者组成的团体,其成员过着清贫的传教生活。他们这样做,导致与教会的僧侣统治集团发生冲突。教皇卢修斯三世在1184年谴责他们为异端。在某些方面,他们与迦他利派相似,他们并不象后者那样从最初就和天主教的信条意见不一致。他们终于在十六世纪末遭到镇压。

**昌卡** Chanca 占据秘鲁安达韦拉斯土地的安迪安部落。1440年他们进攻毗邻的、以前微不足道的印加人,但惨遭失败。

**成吉思汗** Genghis Khan (约1162—1227) 蒙古征服者。根据无名氏写的《蒙古人秘史》铁木真(成吉思汗的姓)首先成为陷于贫困的中亚细亚氏族的首领。他战胜了所有对手,聚集二万人的战斗力量,到1206年被蒙古和鞑靼大平原上的所有人公认为成吉思汗,意思是全世界的统治者。他侵入中国北部,于1215年占领北京,还消灭了花刺子模的穆斯林帝国,这个帝国的幅员在1216年与1223年间包括今天苏维埃中亚共和国与伊朗的一部分。

**达比** Darby 英国制铁家族,他们的事业对于开创工业革命大有帮助。亚伯拉罕·达比第一(约1678—1717年)是用焦炭而不用炭成功地冶炼铁矿石的第一个人。他的儿子达比第二为纽可门蒸汽机建造了一百多个汽缸。1779年他的孙子达比第三在科尔布鲁克代尔,跨过塞文河修建了世界上第一座铁桥,并于1802年为理查德·特里维西克用高压锅炉建造了第一辆铁路火车头。新的冶炼制作法开始较慢,但在十八世纪下半叶却迅速发展,因而导致生铁和铸铁品产量的大量增加。

**达格·哈马尔舍尔德** Dag Hammarskjöld (1905—1961) 瑞典和国际政治家。瑞典首相之子,1930年从政,1951年任副外交大臣。1953年当选为联合国秘书长,他极大地扩大了联合国及其秘书长两者的影响,他致力于缓和非洲非殖民化所造成的紧张局势,尤其是1960—1961年刚果的紧张局势。他在刚果的一次飞机坠毁中身死。

**达·卡米诺家族** Da Camino 中世纪意大利家族,主持特雷维索城的事务。它通过盖拉多(约1240—1306),一个有名的走运的士兵开始掌权。他的儿子们摇摆在意大利政界仇家圭尔夫和吉贝利内之间,结果,于1312年,一子被杀,余者被逐出特雷维索。

**达·科雷焦** Da Correggio 意大利家族,从十一世纪起至1634年在艾米利亚的科雷焦城,以及在十四世纪帕尔马城的事务中起主要作用。它的领地在1634年卖给埃斯特家族;该王室最终于1711年绝嗣。

**达罗毗荼人** Dravidian 达罗毗荼族人说七种主要语言和许多种次要语言,其中包括泰米尔语,特卢古语,卡拉雷斯语,马拉雅拉姆语,贡迪语和图鲁语,主要是由南印度约一亿一千万居民(也集体称为达罗毗荼人)说的语言。他们的特征是比北印度的印度人或雅利安人更黑一些,身体更笨重一些,头颅较长一些,面孔较好看一些。

**达·波伦塔家族** Da Polenta 从十三世纪末到十五世纪中叶,统治拉文纳城邦的意大利家族。在城中亲天主教集团的首领吉多·达·波伦塔的领导首次取得政权。由于家族内部激烈的竞争,从1322年起就分裂了。1441年,该城邦为威尼斯人所控制。

**鞑靼人** Tartar 这个名称731年第一次在铭文中发现,后被用来指成吉思汗和他的后继者的军队。在欧洲它同“Tartarus”(古典神话中的地狱)一词相混淆,“Tartarus”似乎当作是这些可怕游牧民的适当发源地。这个名称后来不精确地泛指俄罗斯帝国的某些土耳其民族——例如,伏尔加鞑靼人,克里米亚鞑靼人;目前苏联有鞑靼苏维埃社会主义自治共和国,首都在伏尔加河的喀山。

**大流士一世** Darius I (公元前约550—486) 古波斯国王(统治时期是公元前522—486



年),是希斯塔斯皮斯之子,帕提亚和许尔卡尼亚的总督;他将波斯统治扩张到埃及和印度西部;513年越过波斯普鲁斯海峡侵犯斯基提亚。490年他进攻希腊在马拉松战败,死于准备第二次远征希腊时。

**大卫 David** (卒于公元前约972年) 以色列人的国王,杰西的儿子。作为一个牧羊童长大成人,他杀死了腓力斯丁人的勇士哥利亚巨人。他不受以色列国王索尔的宠爱,但索尔死后,他被立为国王;他在耶路撒冷建立了首都。相传他制作了圣经中《诗篇》的许多赞美诗。基督教口头流传下来的教义认为耶稣是大卫家族的一个成员,属于他的后裔。根据犹太人的信仰,救世主必然要出自大卫家族。

**大卫·利文斯通 David Livingstone** (1813—1873) 苏格兰传教士和探险家。他于1841年在博茨瓦纳地区开始了他的传教生涯。1851年,他穿过卡拉哈里沙漠,到达赞比西河。1853年到达罗安达。1855年发现维多利亚瀑布。他探索了尼亚萨湖和上刚果。1870年初有人传说他失踪了,但是,斯坦利于1871年在坦噶尼喀湖附近找到了他。

**大宪章 Magna Carta** 大宪章是1215年英王约翰在胁迫之下公布的。尽管宪章的关于封建君主与家臣、臣民和教会的关系的各项条款很快遭到约翰的拒绝,并在1216年、1217年、1225年特别是在1297年经过爱德华一世修改和重新确认,但还是确立了君主主要遵守所制订的法律的原则。因此,大宪章被认为是英国自由的拱心石。

**大选帝侯 Great Elector** (参见弗里德里希·威廉,勃兰登堡选帝侯 Frederick William, Elector of Brandenburg)

**戴奥多图斯一世 Diodotus I** 古代希腊巴克特里亚王国的开创者,原来臣属于塞琉古国王安提俄斯一世和二世。公元前250—230年叛变自立为国王;后由他的儿子索特继位,称戴奥多图斯二世。

**戴克里先皇帝 Diocletian** (245—316) 罗马皇帝,原名是奥里利厄斯·瓦莱里厄斯·戴克里先,出生于达尔马提亚。284年在深刻的经济、政治和军事困难时,由他的将士们拥立为皇帝。285年他单独执掌国事并强制执行一项涉及法律、财政和行政改革的大规模计划,恢复罗马以前的大部分实力。他于305年退位。

**戴维·本·古里安 David Ben Gurion** (1886—1973) 以色列劳工领袖、政治家和国务活动家;生在波兰。他积极参与犹太复国主义事务;1906年移居巴勒斯坦,1921年成为劳工运动总书记。在为建立一个独立的犹太国家的斗争中,他于第二次世界大战期间与英国合作,但于1947—1948年,他又领导反对英国人的政治和军事斗争。1948—1953年,他为新建以色列国的首任总理(兼国防部长),1955—1963年再度出任。作为以色列国创建之父和政界元老,他退休后住在斯德波克尔的内格夫以色列人聚居区,继续发挥影响,直至去世。

**戴维·劳合-乔治 David Lloyd George** (1863—1945) 英国政治家。出生于一个贫苦的威尔士家庭,1890年作为自由党的代表被选入下议院。他于1905—1908年间进入内阁,任商务大臣。1908—1915年间任财政大臣,实施了一个福利和退休金计划。当在第一次世界大战期间成立联合内阁时,他于1915—1916年间任军火大臣,接着在1916年任陆军大臣,后来又同一年稍晚些时候接替自由党领袖阿斯奎兹出任首相。1918年,联合政府在大选中获胜,劳合-乔治代表英国出席巴黎和会,并在会上对他的同盟国施加了适度的影响。1922年,保守党撤销对联合政府的支持,自由党也分裂成两派,一派支持阿斯奎兹,一派支持劳合-乔治,结果在新的选举中自由党遭到惨败。虽然劳合-乔治从1926年到1931年仍担任该党领袖,并且一直到死都是下院议员,但是,他成了一个愈益孤立的政治人物。作为一种政治力

量的自由党,也越来越没落。

**丹麦法 Danelaw** 英格兰东部地区,从迪河到蒂河一线以东和以北,在九世纪和十世纪是受丹麦法典管辖的。1066年诺曼人征服英国时,丹麦法的一些法律和社会因素仍然存在,十二世纪期间才逐渐消亡了。

**丹麦金 Danegeld** 最先是艾西尔雷二世国王(978—1016年)在盎格鲁-萨克逊的英格兰征收的一种税,用以资助收买丹麦侵略者;它被历任盎格鲁-诺曼国王保留下来作为一种税收计划,1162年他们最后利用了它。丹麦金这个名称本身是诺曼人的,取代了较早的旧英国的贡金。

**丹尼尔·布恩 Daniel Boone** (1734—1820) 美国边疆居民,肯塔基和密苏里的探险者和斗士。他在阿巴拉契亚山脉西北修筑荒原公路。**但丁·阿利杰里 Dante Alighieri** (1265—1321) 意大利诗人,出生于佛罗伦萨。1301年他以政治罪被判处死刑,但他逃走了;他的余生是在流亡中度过的。他的最伟大著作《喜剧》(大约写于1308—1320年,自十六世纪以来即以《神曲》著称)是他用意大利文写的最早的杰作。通过地狱、炼狱和天堂,他经历了想象中的旅程,并且象征性地描述了灵魂从犯罪到涤罪的进程。**党项族 Tanguts** 中国西北地区一些讲藏语的民族,十一世纪时,他们在今天甘肃和陕西北部地区建立了西夏王国。党项族部落分布在中国到西方的主要商道两侧,在960年到1038年期间一直对宋朝纳贡;1038年到1044年,在他们的皇帝李元昊的领导下,他们企图征服整个中国,但是在后者答应纳贡的条件下就撤退了;该王国延续到1227年,被蒙古人所灭。

**道格拉斯·黑格 Douglas Haig** (1861—1928) 第一代黑格伯爵。第一次世界大战期间1915—1918年任英国元帅,驻佛兰德斯与法国的英军总司令。他在索姆河(1916)与佛兰德斯(1917),特别是伊普雷的第三次战役所采取消耗战略结果使英军伤亡很大。

**道格拉斯·麦克阿瑟 Douglas MacArthur** (1880—1964) 美国将军,1941—1942年指挥过菲律宾保卫战。1942—1945年任美国太平洋武装部队司令。朝鲜战争期间(1950—1951)任“联合国”武装部队统帅直至因与杜鲁门总统政见分歧被解职为止。

**道教 Taoism** 中国古代迷信,其哲学思想可追溯到传说中的老子,他认为有一种“道”,一种宇宙自然规律,个人的责任是保证他的生活和道一致。这种迷信在公元二世纪发展为民众宗教运动,有其本身的教会和等级组织;它强调超度,辅以建立在阴和阳,亦即黑暗(雌)和光明(雄)的力的相互作用基础上的巫术。

**德苏条约 Nazi-Soviet Pact** (亦称莫洛托夫-里宾特洛甫条约 Molotov-Ribbentrop Pact) 德国和苏联于1939年8月24日签订的互不侵犯条约,其中包括在缔约国间分割东欧的秘密议定书,波兰东部、拉脱维亚、爱沙尼亚、芬兰和比萨拉比亚归俄国;波兰西部和立陶宛(后来并入俄国领域)归德国。在德国人侵入波兰十七天以后,俄国人于1939年9月17日入侵波兰。

**德川 Tokugawa** 世袭幕府首领(即军事独裁者)的朝代,从1603到1868年在日本维持有力的统治。这个朝代是由德川家康(1542—1616)创立的,他在丰臣秀吉死后统治全国,在江户渔村(现在的东京)建立了首府。他组织了新型采邑和行政机构,这种机构稳定地维持到十九世纪。在他的儿子秀忠(1579—1632)和他的孙子家光(1603—1651)的统治时期,日本排除基督教,实际上关闭对外贸易,排拒外国影响。这三个统治者巩固了家族统治,维持到十九世纪,直到德川庆喜同意把权力近乎和平地上交给明治天皇为止。

**德川家康 Tokugawa Ieyasu** (1542—1616) 德川幕府的创建者。

**德黑兰会议 Teheran Conference** 1943年

11月28日到1944年1月12日举行的会议,在这个会上,同盟国领导人——丘吉尔、罗斯福、斯大林——商议英美进兵法国和苏联攻击德国东部的计划。

**德怀特·戴维·艾森豪威尔 Dwight David Eisenhower** (1890—1969) 1953—1961年美国第三十四届总统。1942年他是欧洲的美军和北非的盟军司令;1943年指挥攻占西西里和意大利;1943—1945年成为盟军总司令,1950—1952年是北大西洋公约组织地面部队司令。在他担任总统时期,1953年朝鲜战争结束了,东南亚条约组织成立了。1957年他命令联邦军队在阿肯色州小石城的美国各学校强制执行取消种族隔离。

**德拉·斯卡拉 Della Scala** 意大利王族,亦称斯卡利杰里,马斯蒂诺一世(卒于1277)创立的维罗纳的世袭统治者。家族的势力是由他的后代,主要的是由但丁的庇护人坎戈兰德一世(1291—1329)发展起来的,后由于家族纠纷衰落。该政权亡于1387年征服维罗纳的米兰的维斯康蒂家族。

**德洛同盟 Delian League** 古代希腊城邦的联盟,总部设在德洛斯圣岛上,原来是公元前478年在雅典领导下成立以反抗波斯的阿基梅尼德王朝的。初期还算成功,但不许自由退出同盟。公元前454年同盟的金库转移到雅典,同盟实际上成为雅典的绝对统治。

**德洛伊派 Druid** 不列颠、爱尔兰和高卢在凯尔特地区的基督教以前的一种宗教团体的成员。在近代威尔士的“戈塞德”团体的职员中仍保留这一名称。

**德谟斯提尼 Demosthenes** (公元前384—322) 古代希腊的政治家和雄辩家。他在雅典领导民主派;他与他的同行雄辩家艾希尼斯展开激烈的政治竞争;唤醒雅典人去反对马其顿的菲利普和亚历山大大王。他服自配的毒药而死。

**德意志邦联 German Confederation** 1815年维也纳会议组成的在奥地利主持下三十八个独立的德意志邦的一个集团。由1848年成立的法兰克福议会监督,1851年德意志邦联重建,然后又于1866年七周战争后被普鲁士解散。

**狄奥多西大帝一世 Theodosius I, the Great** (约346—395) 379年至395年期间的罗马皇帝。瓦拉斯死后,格雷西安任命他统治东罗马帝国,马克西姆斯在388年死后,他也治理西罗马帝国。380年,他把天主教定为罗马国教,谴责阿里乌斯教和异教;塞萨洛尼基屠杀后,他向安布罗泽提出忏悔。他死后,这个帝国最终分为两半。

**迪安·艾奇逊 Dean Acheson** (1893—1971) 美国国务卿(1949—1953)。他在杜鲁门总统领导下,负责推行许多重大政策,包括实行马歇尔计划,建立北大西洋公约组织,不承认共产党中国,以及重新武装西德。

**迪奥戈·考 Diogo Cão** 十五世纪葡萄牙航海家,曾在非洲西海岸许多地区探险。他是第一个到达刚果河入海口的欧洲人(1482)。

**第二次巴尔干战争 Second Balkan War** 1913年6月至8月,第一次巴尔干战争战胜国间为瓜分马其顿而进行的战争。罗马尼亚加入希腊和塞尔维亚一方反对保加利亚,保加利亚惨败,反映在布加勒斯特条约中(1913年8月10日);同时,土耳其人趁从保加利亚手中夺回亚德里亚那堡。

**第二次巴黎和约 Second Peace of Paris** “百日战争”后,于1815年11月20日签订。和约剥夺了在厄尔巴岛的拿破仑的权力,将法国的疆界缩减到1790年的状态,规定向法国派去一支占领军,并索取赔款七亿法郎。(参见“维也纳会议”Congress of Vienna)

**第二次联盟战争 War of the Second Coalition** 1799—1802年法国同支持土耳其的奥地利、英国、俄国联盟的战争。联盟在意大利和瑞士取得最初的胜利后,1800年法国在布伦戈和霍亨林登战胜奥军,联盟军失去战斗力。法

国与奥地利在吕内维尔(1801)、与英国在亚眠(1802)分别签订和约。

**第二国际 Second International** 第一国际垮了后,1889年创立的社会主义的组织。它的主要目的之一是协调德法工人阶级,以及用可能是总罢工的手段来防止战争。1914年大战爆发时,欧洲主要的社会主义政党决定支持本国政府,第二国际分裂。

**第三次联盟战争 War of the Third Coalition** 拿破仑一世的法国和英国、奥地利、俄国及瑞典1805年4月组成的联盟之间的战争。英国海军在特拉法尔加的胜利确保了同盟的海上优势,但是在陆地上却是连连失败:奥地利在乌尔姆战败(1805)、奥地利和俄国在奥斯特利茨战败(1805)、后来参战的普鲁士在耶拿战败(1806)。接着又有俄国在爱劳和弗里德兰的两次战败(1807)和瑞典的灭亡,使这场对抗通过提尔兹特条约(1807)而结束。

**第探 De Tham** (约1860—1913) 越南自由战士。他参加当地的海盗集团并着手组织对法国殖民者难以对付的进攻。被称为“安知虎”,他成立了一支游击大军,包括胡志明伯伯在内;1894年他攻打法国铁路,并使安知暂时成为自治辖区。1906—1907年他与潘佩珠领导下的其他主要反法集团取得联系;1908年卷入流产的“河内兵营放毒案”,他后来被杀害了。

**第一次巴尔干战争 First Balkan War** 主要是把奥斯曼人驱逐出欧洲的战争。1912年10月,门的内哥罗、保加利亚、希腊和塞尔维亚进攻奥斯曼帝国;12月,留在土耳其人手中的要塞仅有亚德里亚那堡、斯库台(于斯屈达尔)和亚尼纳(扬尼纳),后据伦敦条约(1913年5月),土耳其也丧失了这三要塞,又因奥地利的坚持,产生了阿尔巴尼亚国,把塞尔维亚同亚德里亚海隔开。

**第一次巴黎和约 First Peace of Paris** 1814年5月30日签订,其中包括由法国复位的路易十八与欧洲主要联盟国家商定的七个单独的条约。法国的疆界被限定在接近1792年1月1日的范围。英国将某些殖民地归还法国,而自己得到了马耳他。

**多利亚人 Dorians** 公元前约1100年从北方入侵希腊的最后一批古希腊侵略者,也许是从埃皮鲁斯和马其顿西南部,即传统上经过希腊中部的多利亚人侵入的。他们自认为是三个“部族”,即(一)海莱斯,也许来自东部沿海,(二)戴梅内斯,来自西部沿海,以及(三)帕姆菲洛伊,包括一些较小的集团。他们散布到伯罗奔尼撒半岛并到了塞拉岛,米洛斯岛,塞拉岛,克里特岛,罗德岛,科斯岛,还抵达安纳托利亚南部。有关他们的许多问题仍在向考古学家们提出挑战。

**多纳图斯 Donatus** (卒于约355) 多纳图教派的领袖,这是一个用他的名字命名的北非基督教徒集团。312年在选举凯西利娅为迦太基主教这个问题上发生争吵后,他就与天主教会决裂。多纳图斯上诉反对这项任命,但313年被主教会议驳回。314年又被在阿尔举行的另一次主教会议驳回,316年最后被康斯坦丁皇帝驳回。317—321年持异议者均遭迫害,然后又勉强地给予宽恕;多纳图教派的势力继续增强(也许由于非洲的民族主义情感);347年多纳图斯被流放到高卢,他就死在那里。多纳图教派的运动仍然继续;奥古斯丁皇帝用国家的力量镇压它,但它一直继续存在到约公元700年。

**东哥特人 Ostrogoths** 公元四世纪盘踞在乌克兰地区的日耳曼民族。在他们伟大的英雄艾曼纳里克国王(卒于372年)统治时期,把帝国的领土从黑海扩张到波罗的海。由于匈奴人的进犯,它们在370年又失去了这些土地。从此,这个部族就在东欧和中欧地区漂泊和战斗,直到455年匈奴的统治结束时为止。在国王泰奥多里克(493—526年在位)率领下,他们侵入意大利,并以维罗纳为首都建立起对该地区的统治。于公元六世纪中叶被查士丁尼一世的军队摧



毁。

**东南亚条约组织** South East Asia Treaty Organisation (SEATO) 由澳大利亚、法国、新西兰、巴基斯坦、菲律宾、泰国、英国和美国等国在1954年建立，以抵抗共产党中国在朝鲜战争之后可能的“侵略”。巴基斯坦于1972年退出；在1975年理事会上一致同意应该逐步停止这个组织的活动。

**东条英机** Tōjō, Hideki(1884—1948) 日本将军、政治家，日本袭击珍珠港时他任首相。经历军职之后，他担任陆军副大臣(1938—1939)，后任陆军大臣(1940—1944)，1941—1944年期间兼任首相。他在塞班岛陷落后辞职；战后，受东京战犯法庭审判，判处绞刑。

**都铎家族** Tudors 1485到1603年的英国统治王朝，由亨利七世创建，又由他的后代亨利八世、爱德华六世、玛丽一世和伊丽莎白一世传下去。

**杜阿尔特·科埃略** Duarte Coelho(约1485—1554) 葡萄牙军人。1534年他被授予巴西伯南布哥长官之职，并使该地发展为巴西最繁荣的殖民地。

**杜马** Duma 1905年沙皇尼古拉二世所建立的俄国议会的下院；1917年3月沙皇制度崩溃时，杜马的一些主要政治家组成了临时政府，实际上临时政府并未开过会。

**对圣像的破坏** Iconoclasm 公元八、九世纪，拜占庭官方强制推行的取缔、甚至往往是破坏圣像的政策。从前所鼓励的对圣像的崇拜，利奥三世于公元730年第一次予以禁止。741—775年，破坏圣像的运动达到了高潮。787—814年，政策发生了相反的变化。从814年开始，直到842年西奥菲留斯皇帝去世，又再次取缔圣像。843年又通令恢复对圣像的崇拜。直到现在，东正教仍把这一次恢复对圣像的崇拜做为节日来庆祝。

**敦沙瓦伊事件** Denshawai Incident 1906年埃及发生的反英事件。几个英国军官在一次打鸽子出游时遭到埃及人的攻击，一人死亡，惩罚肇事者激起了强烈的反英游行示威。

**恩德贝莱人** Ndebele(参见马塔贝莱人条Matabele)

**恩古尼** Nguni 南非民族中两个主要操班图语的群体之一，包括斯威士人，庞多人，坦布人，豪萨人，祖鲁人和马塔贝莱人(恩德贝莱人)。他们主要居住在德拉肯斯堡山脉以东，从纳塔尔省到开普省的土地上。

**恩格尔伯特·多尔菲斯** Engelbert Dollfuss(1892—1934) 1932—1934年任奥地利总理，在他被奥地利纳粹分子暗杀前，他有效地使自己成为独裁者。

**恩斯特·维尔纳·冯·西门子** Ernst Werner Von Siemens(1816—1892) 1841年发现电镀法的德国工程师和发明家。他监督建造了欧洲第一条长途电报线路(柏林到美因河畔法兰克福，1848—1849年)。他和哈尔斯克一道建立了电报机厂，该厂在俄国设立很多电报线路；他的兄弟卡尔在俄国经营一个子公司，另一兄弟威廉则负责伦敦分公司。新公司(西门子兄弟公司)制造并敷设水下电缆。他在1866年发明了发电机，并且积极关心电力在机车、电车、电梯和街道照明方面的应用。

**“二十一条”** Twenty-One Demands 第一次世界大战期间，日本向中国提出的要求，索取与西方强国享有相类似、但更加广泛的特权，包括铁路和采矿特许权、海岸出入权和干涉财政、政治和治安事务的权利。1915年5月5日发出最后通牒，中国总统袁世凯于5月25日被迫承认大部分条款，中国的反日情绪随之大大增长。

**厄普顿·辛克莱** Upton Sinclair(1875—1963) 美国小说家。他的头一本成功之作《丛林》(1906)，描述了他对芝加哥屠宰场的工作条件亲身进行的、引起激烈争论的调查。一系列的同类作品使他成为对美国资本主义进行社会主义批评的主要人物。1934年，他作为民主党

候选人参加了加利福尼亚州长竞选。

**俄利坚** Origen(约185—254) 学者和神学家，对早期希腊基督教会的出现有很深的影响。他写了一些重要的评论、论文和对错误的驳斥文章。他大约在232年写的“赫克撒普拉”(Hexapla)达到了顶峰。他在此文中使《旧约全书》的六种不同版本一致起来。

**伐卡塔卡王朝** Vakatakas 印度南部王朝，从公元三世纪中期到四世纪末期统治德干西部。公元四世纪初，在普拉瓦勒森纳一世的统治下，这个王朝的国力达到顶峰；鲁德拉森纳二世娶了旃陀罗笈多二世的女儿，390年左右他死后，伐卡塔卡王朝的领土被并入笈多帝国。

**法国造反农民** Croquants 是1593—1595年，1636—1637年以及1643—1645年在法国的圣东日、昂古莫瓦斯和佩里戈等地区大规模和组织严密的造反农民。这个名称按俗话的意思就是“乡巴佬”或“无足轻重的人”。

**法普战争** Franco-Prussian War 法国同实力不断增强的普鲁士之间的敌对所引起的斗争，为了取代霍亨索伦王朝的利奥波德，继承西班牙王位。在1870年8月和10月之间，普鲁士军队在冯·毛奇的率领下侵入法国，并很快在沃尔斯、格雷夫洛特、斯特拉斯堡、色当和梅斯获胜。拿破仑三世退位，1870年9月4日法兰西第三共和国宣布成立；巴黎在围城四个月的情况下于1871年1月28日投降。按照法兰克福条约(1871年5月)法国把阿尔萨斯和洛林东部割让给新成立的德意志帝国，并答应偿付赔款五十亿法郎。

**法家学说** Legalism 中国思想界的一个古老学派，在政治上主张建立规章制度而不赞成用道德规范解决问题。他们还告诫说，不管被统治者的观点如何，政府应雷厉风行地实施法律。秦朝(公元前221—206)首次把它作为国家的思想体系。从此以后，即被经常采用，特别是当国家出现危机时更是如此。

**法兰克人** Franks 日耳曼民族，他们在西罗马帝国崩溃后统治了今天法国和西德的地区。在克洛维(481—511年)以及他的梅罗文加王朝和卡罗林继承者的领导下，他们建立了西欧最强大的基督教王国。自从九世纪他们的帝国解体以来，法兰克人这个名字一直在法国和弗兰科尼亚保存下来。

**法利赛(和撒都该)教徒** Pharisees(and Sadducees) 第二圣殿时期(迄公元70年)占统治地位的、敌对的犹太教两个派别。法利赛教徒强调对《圣经》的解释，以及口头法律的发展和适应新形势的适应，最后发展成为“米希那”和“泰尔莫德”的“拉比”(教师)。撒都该教徒信仰《圣经》词句的本义，不相信任何后来的解释，不相信长生不死、魔鬼和天使的说法。不喜欢暴力的法利赛教徒在罗马人毁掉圣殿(公元70年)以后幸存下来，而撒都该教徒却没能幸存。

**法鲁克一世** Farouk I(1920—1965) 埃及国王。他是富阿德一世之子，于1936年即位。他同埃及华夫脱党卷入长期的夺权斗争中；在第二次世界大战期间当时占领埃及的英国迫使他任命一个华夫脱党政府。在纳吉布与纳赛尔组织的军事政变后他被废黜并被流放。

**法鲁皮利亚革命** Farroupilha Revolution 巴西南部南里奥格朗德州的起事；它于1835—1845年断断续续地爆发，直到最后被佩德罗二世的军队在杜基迪卡希亚斯所镇压。法鲁皮利亚这个词的意思是“破衣服”，暗指起事者缺少制服。

**法蒂玛** Fatima(约616—633) 穆罕默德的女儿，阿里的第一个妻子。什叶派所承认的伊玛姆是她的后裔，什叶派对她特别崇敬；她的后裔领导了伊斯兰教第二个最大的派别——温和的一翼什叶派，最后建立了法蒂玛王朝。

**法蒂玛王朝** Fatimids 908年，据称是由穆罕默德的女儿法蒂玛的后裔伊玛姆乌柏达拉在突尼斯建立的北非王朝。第四代法蒂玛哈里发穆伊兹于969年征服埃及，建立开罗。在十一世纪，

他们取代了阿拔斯家族成为伊斯兰教最强大的统治者。但最后被萨拉丁推翻(1171年)。

**法西斯主义** Fascism 原是一种反民主和反议会制的意识形态，由墨索里尼领导的意大利反革命运动所采用；它的特点是“组合制”、一党制国家，人们生活的各方面均须服从它。后来扩大为指任何极右翼的政治信条，这种信条把对领袖的绝对服从同意使用暴力结合起来以夺取政权和镇压反对派。

**梵社** Brahma Samaj 印度有神论者协会，由宗教改革家兰莫汉·罗伊创建于1830年。1866年分为两派，哲学家基述·春德·森(《梵社辩护》一书的作者)建立一个独立支派，称作“印度的梵社”。这是印度最早的现代改革运动，反映了民族主义思想。

**梵语** Sanskrit 古印度的经典语言，主要使用于公元前500年至公元1000年前后，但至今仍用于印度宗教经典的圣语，同时也在许多世俗文学中也使用。南亚和东南亚的早期铭文中也使用，古柬埔寨著。属印欧语系，可追溯到与希腊语、拉丁语的关系。

**凡尔赛条约** Treaty of Versailles(1783)(亦称巴黎条约) 结束美国独立战争的条约。英国承认美国对密西西比河的主权，并把佛罗里达割让给西班牙。该条约还要求偿付债款、美国进入纽芬兰渔场的权利，以及公平对待那些一直对英国保持忠诚的美国人。

**凡尔赛和约** Treaty of Versailles(1919) 第一次世界大战结束以后，德国和协约国之间在1919年6月28日签定的条约。德国被迫接受支付巨额战争赔款的责任，把阿尔萨斯-洛林地区交还给法国，割让给波兰、比利时、丹麦和日本大片领土，失掉了它的所有外国殖民地。但泽成为国际联盟高级专员保护下的一个自由市；萨尔区也被置于国联的控制下，一直到1935年，当时通过公民投票，萨尔区与德国重新合并。和约规定莱茵兰应永久非军事化，并由协约国占领十五年。该和约包含了国际联盟的盟约；由于在美国参议院没有得到三分之二多数的通过，美国不批准这个和约。与对德国签定的凡尔赛和约同时签定的还有：对匈牙利的特里亚农和约，对保加利亚的纳伊和约，对奥地利的圣日尔曼和约，对奥斯曼帝国的塞夫雷和约。

**反共产国际公约** Anti-Comintern Pact 德国和日本的联合声明，1936年11月25日发表，声称两国将共同磋商与合作，以反对共产国际。该公约于1937年获得意大利的同意，后来变成德国促使罗马尼亚、匈牙利及保加利亚等仆从国效忠于它，并力图约束南斯拉夫的工具。

**菲德尔·卡斯特罗** Fidel Castro(1926— ) 古巴总理。1950年的法科毕业生；1953年政变夺权失败后，他领导“七·二六运动”游击队；1956年在古巴登陆，但未能发动造反，于是逃进山里；重振旗鼓，最后于1959年取代巴蒂斯塔政权。他的马克思主义目标日见明显后，美国对他采取抵制行动；他经过了1961年的猪湾入侵和1962年的古巴导弹危机仍存在下来；在苏联的援助下，他推行土地和经济改革计划。1976年他派部队去安哥拉，并开始采取日益活跃的非洲政策。

**菲狄亚** Phidias(约490—?) 古代雅典雕塑家。伯利克里委派他监督全城的艺术事业。他负责帕尔特农神庙大理石雕像的设计和构图。他最著名的作品——卫城上三座雅典娜的纪念像和位于奥林匹亚的一座巨大的宙斯坐像——一件也没有保存下来。公元前432年以后的某个时间，他以政治罪被流放到厄利斯去，死亡的时间不详。

**斐迪南，阿拉贡的** Ferdinand of Aragon(1452—1516) 1469年同卡斯蒂尔的伊萨贝拉结婚，他把西班牙联合成单一的国家。他是阿拉贡的约翰二世之子，于1474—1504年成为卡斯蒂尔的国王，称斐迪南五世，1479—1516年成为阿拉贡和西西里的国王，称斐迪南二世，征服那不勒斯后1504—1516年又成为那不勒斯国王，称斐

迪南三世。1478年他在西班牙成立了宗教法庭；1492年又征服了格纳拉达，并支持哥伦布航行到新世界。1492年他下令把犹太人和摩尔人驱逐出西班牙。

**斐迪南·福煦** Ferdinand Foch(1851—1929) 法国军人，法兰西元帅，军事史的教官和许多被奉为圭臬的著作的作者。1907年被任命为将军，第一次世界大战期间1914年在马恩河的第一次战役中，1915年在比利时伊普雷的第一次战役中以及1916年在索姆河的战役中，他都享盛名。1917年他被任命为法国陆军总司令，1918年春季德国攻势开始之后，他被任命为法国、英国、美国联军总司令。

**斐迪南·麦哲伦** Ferdinand Magellan(约1480—1521) (葡萄牙名：Fernão de Magalhães) 第一个在太平洋上航行的欧洲人。他在葡萄牙1505—1516年对非洲、印度和东方的海上军事远征行动中享有盛名。1518年受西班牙派遣去寻找通往香料群岛的西南航线。在通过南美与火地岛之间的后来以他的名字命名的海峡之后，他横穿太平洋，于1521年到达关岛，乘坐的是他原来的五条船中剩下的三条船，船员都快要饿死。绕地球的航行(首次)是在麦哲伦在菲律宾的马克坦岛附近被当地人杀害之后，由埃尔卡诺和原来二百七十名船员中的十八名幸存者乘坐一条船完成的。

**斐迪南三世** Ferdinand III(约1199—1252) 卡斯蒂尔(1217—1252年)与莱昂(1230—1252年)的圣者和国王。他联合卡斯蒂尔与莱昂两个王室，并完成了除格拉纳达外所有摩尔人统治区的征服。

**菲利普·德雷米·德博马努瓦** Philippe De Rémi Sire De Beaumanoir(约1246—1296)

法国行政官员和法官；著有《博瓦吉习惯法》(约1280—1283)，系法国最早的法典之一。

**菲利普·亨利·谢里登** Philip Henry Sheridan(1831—1888) 美国南北战争中联邦将军。1865年他在阿波马托克斯切断邦联军的退路，从而迫使南军司令罗伯特·E·李将军向尤利塞·S·格兰特将军投降。他从1883年起任军队总司令直至去世。

**菲利普二世** Philip II(1527—1598) 西班牙、西班牙美洲和两西西里(1556—1598)的国王，同时也是尼德兰的国王(1555—1598)，和菲利普一世一样，还兼过葡萄牙的国王(1580—1598)。他是皇帝查理五世的儿子，通过与玛丽·都铎结婚，他于1554—1558年成为英格兰国王。从1566年起，他试图镇压尼德兰的造反，未果。1580年侵占葡萄牙。1588年他率西班牙的无敌舰队入侵英格兰，失败。

**菲利普二世奥古斯都** Philip II Augustus(1165—1223) 法国第一位伟大的卡塔朝国王，路易七世的儿子。1179年继承王位。他进行了长时间的重要的战斗，成功地夺回了英国在法国的领地。1190—1191年，他参加了第三次十字军。他取得法国西部和北部较大范围的土地，并开始了卡塔王朝对朗格多克的征服。

**菲利普二世，马其顿的** Philip II of Macedon(公元前约380—336) 公元前359年至336年马其顿的统治者，亚历山大大大王的父亲。他通过战争和外交侵入希腊，338年在凯罗尼亚战役中打败希腊和底比斯的联军，并迫使连年征战的希腊诸城邦通过联盟盟约结合在一个以他为首的统一体里，从而使马其顿成为一个重要的强国。当他策划进攻波斯时，被谋杀。

**菲利普“善良的”** Philip “the Good”(1396—1467) 勃艮第公爵，“无畏”约翰之子。1419年继承爵位。他曾支持英国国王亨利五世提出的继承法国王位的要求。但是，在1435年他又与法国国王查理七世讲和。他把自己的领地扩大到尼德兰，并在1429年建立“金羊毛骑士团”。

**菲利普·帕克·金** Philip Parker King(1791—1856) 英国海军军官，曾赴澳大利亚和南美洲考察的探险家。1818年到1822年间，他领导了对澳大利亚热带地区和西海岸的勘



察。1826—1830年间，又领导了对秘鲁海岸、智利和帕塔戈尼亚的勘察。

**菲利普四世 Philip IV** (1268—1314) 法国卡培王朝国王，以“美男子”著称，是菲利普三世的次子。1276年他哥哥路易死后，他成为王位继承人，并于1285年登基。1294—1303年间，他与英国进行了几次重要的战争，1302—1305年又与佛兰德斯人作战，从1296年起，又与教皇发生冲突。在教皇克勒门特五世时期（1305—1314），他将教廷迁到阿维尼翁。

**菲利普王的战争 King Philip's War** 1675—1676年间在新英格兰地区印第安人和英国移民之间的猛烈冲突。菲利普王（印第安名字是默塔科）是望潘诺格族印第安人的领袖。在这次战争中有六百名白人死亡，印第安人的整个村镇被破坏。

**菲利普五世(腓力) Philip V** (公元前238—179) 马其顿国王，公元前221年继承其堂兄弟安提柯多宋的王位。在第二次布匿战争中，他联合迦太基反对罗马，并以有利的条款结束了第一次马其顿战争（公元前215—205）。但于公元前197年第二次马其顿战争中，在库诺斯克法莱遭到惨败。结束战争的和约只允许他保留马其顿本土，并被迫承担巨额赔款。与罗马的七年合作，使这些条款得到放宽。他在位的最后十年里，仍试图重建对巴尔干的控制。

**菲利普“大胆的” Philip the Bold** (1342—1404) 勃艮第公爵，法国国王约翰二世的儿子。在1356年的普瓦蒂埃战役中，他虽是个少年，却已崭露头角。1363年继承爵位。他曾是查理六世的摄政(1382—1388)。在以后的大部分年代里，他却是法国实际上的统治者。

**菲西拉加家族 Fissiraga** 中世纪意大利洛迪的望族。圭尔夫党(反帝派)的拥护者，十三世纪八十年代声誉卓著；1311年他们的领袖安东尼奥·菲西拉加为米兰的维斯康蒂所俘，1327年死于狱中。

**吠陀 Vedas** 古代梵文赞美诗、宗教诗和祈祷词的文集，从公元前二千纪中期左右在印度北部最早出现讲雅利安语的人以来，由印度传说保留下来——先是口头，后以书面形式。主要的三种编本——《梨俱吠陀》、《耶柔吠陀》和《娑摩吠陀》——构成《三吠陀》，即“三重知识”；第四种编本，《阿闍婆吠陀》，是朴实的赞美歌、咒语和符咒，较少宗教意义。

**吠檀多派 Vedanta** 印度哲学六个体系中最有影响的体系。它明确排斥非婆罗门各派的印度思想，主张万物中存在绝对灵魂，拯救就是个人和其绝对灵魂融为一体。婆罗门尚卡拉查里亚有力地发展了这个派别。

**费尔南·戈麦斯 Fernão Gomes** 十五世纪葡萄牙商人，他于1469年受权垄断非洲沿岸并保持所有贸易利润。戈麦斯同他的船长们探测远至刚果河，并准备取道1498—1499年瓦斯科·达·伽马所走的航路。

**费利克斯·乌弗埃·博瓦尼 Felix Houphouët-Boigny** (1905— ) 象牙海岸总统。一位种植场主和医师，1945年他组成了他自己的政党，并于1945—1958年代表象牙海岸当选为法国国民议会议员。1956—1959年他参加法国国内阁，1958年以后与戴高乐将军密切合作以完成和平的非殖民化。1959年他成为象牙海岸的第一任总理，1960年象牙海岸独立后他当选为第一任总统。

**封建制度 Feudalism** 中世纪欧洲的政治制度，它是建立在领主与封臣彼此负有义务的基础上，由授予土地(封地或采邑)以换取某些劳役来联系。领主通常对他的佃农有管辖权，并设立封建法庭。类似的制度(有时类推也称“封建”)在世界其他地区(即早期的中国与日本)在相似的发展阶段也出现过。

**丰臣秀吉 Hideyoshi Toyotomi** (1537—1597) 十六世纪日本的统一者。他是织田信长将军(1534—1582)的副将，织田信长死后成为天皇的首相(1585)。1590年他征服了四国和九州

诸岛统一全国；他大力促进国内和平，经济发展与海外扩张。在侵略朝鲜未逞后死去。

**弗拉基米尔 Vladimir** (约956—1015) 基辅大公，是一个圣徒，俄国的第一个信奉基督教的统治者。他是基辅司维亚托斯拉夫的儿子，970年成为诺夫哥罗德大公，到980年时把基辅和诺夫哥罗德合并一起，并巩固了俄国从乌克兰到波罗的海的地盘。大约987年，他和拜占庭皇帝巴西尔二世签定了给予军事援助并承认基督教的条约，他同意指派一个希腊大主教在基辅，从而制止了罗马对俄国宗教的影响。他在统治期间发展了教育、立法机构和贫民救济。

**弗拉米尼努斯 Flamininus** (公元前约227—174) 在希腊成为罗马的属国时期，他是罗马的主要将领和政治家。公元前197年他在塞诺西克法莱打败了马其顿的菲利普；他宣布所有希腊人均应获得自由，并受196年他们自己的法律统治，在罗马同塞琉古人作战时期，他支持希腊在小亚细亚自治。

**弗拉维王朝 Flavians** 弗拉维王朝从公元69—96年统治罗马帝国。它是由韦斯帕西安建立的(69—79)并经他的两个儿子梯特(79—81)和图密善(81—96)延续下来。

**弗朗茨·冯·巴本 Franz Von Papen** (1879—1969) 德国政治家，1932年当选总理。他对希特勒的上台起了重要作用，并于1938年帮助为德国吞并奥地利作准备。在1945年纽伦堡审判中，他没有犯战争罪行的罪行，但被判处八年监禁。1949年获释。

**弗朗茨·斐迪南 Franz Ferdinand** (1863—1914) 奥地利大公，弗朗茨·约瑟夫一世皇帝(1830—1916)的侄子和嗣子(从1896年起)。1914年6月28日他在萨拉热窝被暗杀，这一事件激起奥地利对塞尔维亚致最后通牒，因而直接引起了第一次世界大战的爆发。

**弗朗茨·勒洛 Franz Reuleau** (1829—1905) 法国工程师，以在机械设计方面的几何学基本原理的研究闻名。1875年，所著《运动学理论》在德国出版，1876年，《机械运动学》英文译本出版。

**弗朗西斯·德雷克爵士 Sir Francis Drake** (约1540—1596) 英国航海者，他于1566—1575年率领贩卖奴隶和从事海盗活动的探险队到西非和西属西印度群岛。1577—1580年他乘他的“金鹿”号船环绕地球；1587年他在加的斯袭击西班牙舰队，并于1588年与西班牙“无敌舰队”作战。

**弗朗西斯二世 Francis II** (1768—1835) 最后一个神圣罗马帝国皇帝。利奥波德二世之子，1792年他即皇位，直到1805年拿破仑解散神圣罗马帝国为止。此后他改称弗朗西斯一世作为奥地利的第一代皇帝继续统治；通过首相梅特涅，他使奥地利成为一个欧洲主要强国。

**弗朗西斯科·埃尔南德斯·德科尔多瓦 Francisco Hernandez De Cordoba** 十六世纪初在新世界积极活动的两个西班牙军人，探险家的姓名。第一个大约出生于1475年，1514年他同佩德罗·阿里亚斯·德阿维拉到了巴拿马地峡，并于1524年被派去从合法的发现者吉尔·冈萨雷斯·德阿维拉那里抢占尼加拉瓜；在建立格拉纳达和莱昂两个城镇并探测尼加拉瓜湖之后，他叛逃到科特斯那里，并于1526年被佩德拉斯里处死。与他同姓名的另一个人于1511年同维拉茨奎茨到了古巴，以后率领了探险队在尤卡坦半岛沿岸航行，并且作了第一次有记载的欧洲人同玛雅文化的接触；他死于1517年。

**弗朗西斯科·佛朗哥 Francisco Franco** (1892—1975) 西班牙独裁者。西班牙陆军中的一个将领，1936年他在摩洛哥组织叛乱，因而促进了1936—1939年的西班牙内战，他从内战中崛起为国家元首(“考迪略”)。1947年他被指定为终身摄政。1969年他提议波旁王朝的胡安·卡洛斯最终应即王位。

**弗朗西斯科·马德罗 Francisco Madero**

(1873—1913) 1910—1913年任墨西哥总统。他发起、组织并最后领导了推翻独裁者波菲利亚斯·狄亚斯的运动。1909年被捕，释放后逃至得克萨斯。1910年他宣布自己为合法总统，在他的支持者帕斯卡尔·欧罗兹科和潘乔·比利亚的军事政变成功之后，于1911年当选为总统。但未能实行民主和制止贪污腐化。由于一个名叫维克托里安诺·韦尔塔的陆军司令的背叛，在1913年的军事叛乱中被捕处死。

**弗朗西斯科·皮萨罗 Francisco Pizarro** (约1475—1541) 秘鲁的征服者，西班牙一军人的私生子。他曾在欧洲作战。1513年巴尔沃亚发现太平洋时，他也曾参与其事。1531—1533年，他率领一小股西班牙武装去征服(实际上是破坏)秘鲁的印加帝国，并于1535年建立利马城。

**弗朗西斯·劳登-黑斯廷斯·黑斯廷斯 Francis Rawdon-Hastings Hastings** (1754—1826) 第一代侯爵。早期孟加拉总督。1813年他在印度登陆；1816年他打败了廓尔喀人；征服了马拉塔诸邦，并巩固象泉河以东的英国统治。1819年他购买了新加坡，但1823年在财政风暴下他辞职了；1824年任马耳他总督。

**弗朗西斯·汤森德 Francis Townsend** (1867—1960) 帮助奠定现代美国社会保障计划的基石的美国医生。他制订出“周转性养老金方案”，这个方案动员公众支持联邦在这一领域内的行动。

**弗朗西斯·威洛比 Francis Willoughby** (约1613—1666) 英国殖民地苏里南的建立者。他在英国国内战争中先是支持国会，后来加入了保皇党。他在1650年以帕汉姆的威洛比勋爵的身份被任命为巴巴多斯总督，第二年成功地往苏里南输送了殖民者。

**弗朗西斯一世 Francis I** (1494—1547) 法国国王；1515年他继承他的堂兄弟路易十二即位。1520年为了同哈布斯堡王朝作斗争，他想博得英国国王亨利八世的支持而未成功；在同意大利的一系列战争中(1521—1525, 1527—1529, 1536—1537, 1542—1544)他单独对敌，但1544年他终于放弃了对意大利的要求。他是文艺复兴艺术的有名保护人。

**弗里德里希·奥古斯都一世 Frederick Augustus I** (1670—1733) 萨克森的选帝侯(1694—1733)兼波兰国王，称奥古斯都二世(1697—1733)。1694年他即位为路德教的萨克森选帝侯，然后皈依天主教以便在1697年被选为波兰国王；经少数波兰贵族选举，他使用了萨克森军队以获得加冕。他参加北方大战，为瑞典查理十二所败(1702)。1706年他被废黜，他的王国被敌对的波兰国王斯坦尼斯瓦夫·莱斯茨津斯基占领到1709年，1719年斯德哥尔摩条约签订时他才复位。他由他的儿子弗里德里希·奥古斯都二世(即波兰的奥古斯都三世)继位。

**弗里德里希·奥古斯都二世 Frederick Augustus II** (1696—1763) 萨克森选帝侯(1733—1763)，波兰国王称奥古斯都三世(1735—1763)。萨克森的弗里德里希·奥古斯都一世的唯一合法嗣子。1719年他同约瑟夫一世皇帝的女儿玛丽亚·约瑟法结婚。1733年他继任萨克森选帝侯，同年把他的敌手斯坦尼斯瓦夫一世莱斯茨津斯基放逐，并经少数票选为波兰国王(称奥古斯都三世)。1742年在奥地利王位继承战争(1740—1748年)以及1756年在七年战争中，他都支持奥地利反对普鲁士。但他未能顶住查尔托里斯基与波里亚托斯基两个家族不断增长的影响，或者俄国女皇凯瑟琳大帝对波兰事务的干预。

**弗里德里希大王 Frederick the Great** (1712—1786) 普鲁士国王，弗里德里希·威廉一世之子，1740年他继威廉一世之位，称弗里德里希二世。他参加奥地利王位继承战争，1741年在莫尔维茨战役获胜，并取得了经济上有价值的西里西亚省，在整个七年战争期间(1756—1763)他都保有它。1772年第一次瓜分波兰时，

他合并了西普鲁士；1785年组成了德意志各诸侯的联盟。他赞助作家和艺术家，其中包括伏尔泰；他撰写了《反对马基雅维里》(1740)和《勃兰登堡家族史》(1751)。

**弗里德里希二世 Frederick II** (1194—1250) 最后一个伟大的霍亨斯陶芬统治者。紧接着他父亲亨利六世1197年的早死在德意志、意大利和西西里的内战与紊乱之后，1212年他被选为德意志国王。1220年他离开德意志到意大利以便集中精力恢复西西里的王权(1231年的马尔菲宪法)；1220年他被教皇霍诺里乌斯三世加冕为皇帝，1228—1229年他率领第五次十字军，但他的意大利野心使他同霍诺里乌斯的继承人格雷戈里九世和英诺森四世冲突；1245年在里昂宗教会议上他被革除教门并被废黜，因而被迫对德意志各诸侯作出永久的让步以争取他们的支持去反对教廷与伦巴德各城邦。在他死时，冲突还在继续，当昂儒的查理于1266年在贝内文托，1268年在塔利亚科佐打败了弗里德里希二世的儿子和孙子时才算解决。

**弗里德里希二世，普鲁士的 Frederick II of Prussia** (参见弗里德里希大王 Frederick the Great)

**弗里德里希·哈尔科特 Friedrich (Fritz) Harkort** (1793—1880) 德国工业企业的先驱。1819年哈尔科特和坎普同英国工程师托马斯合伙在鲁尔区的韦特林建成了生产纺织机器与蒸汽机的工厂。这个工厂后来扩大包括提炼制作法。哈尔科特两次访问英国物色熟练技工。他是建造在威悉河和莱茵河上航行的轮船的先驱，也是在德国修筑铁路的一位主要倡导人。

**弗里德里希·威廉 Frederick William** (1620—1688) 勃兰登堡选帝侯，以大选帝侯著称。他于1640年即位，并在三十年战争的劫余后成功地重建了他的国家；在与等级会议达成协议后创立了常备军；1674年攻打了法兰西和瑞典；1675年在费贝林击败了瑞典人，并缔结了内姆韦根和约。

**弗里德里希·威廉一世 Frederick William I** (1688—1740) 普鲁士国王，弗里德里希一世之子，弗里德里希大王之父。他于1713年即位；改组了行政和经济以维持八万三千人的陆军。根据1720年斯德哥尔摩条约，他从瑞典获得了波美拉尼亚的绝大部分。

**弗里德里希一世巴巴罗萨 Frederick I Barbarossa** (约1123—1190) 1152年德意志国王；1155年德意志皇帝，霍亨斯陶芬王朝的创立者。1154年为了恢复意大利的王权，他发动了战争；1162年夺取了米兰，1166年又夺取了罗马；支持反教皇以反对强有力的教皇亚历山大三世，但1176年在莱尼亚诺他被教廷军队打败；在缔结威尼斯和约(1177)与康斯坦茨和约(1183)时，他同教廷和意大利城邦达成妥协。当他率领第三次十字军时，他在叙利亚淹死了。

**弗利基亚人 Phrygians** 公元前十三世纪到七世纪统治小亚细亚中部的古安纳托利亚人。传统上具有色雷斯人的血统。于公元前两千年至一千年期间定居于安纳托利亚西北部。在赫梯人衰落以后，他们在中部高原上的戈尔狄翁建立都城。大约在公元前730年，亚述人侵占其东部领土。公元前700年，传说中的国王米达斯被奇梅里亚人打败，他们放火烧了戈尔狄翁城，并将其土地给了吕底亚人。

**弗里西人 Frisians** 日耳曼人。在史前时期他们最先到达德意志西部和尼德兰沿海省份，撵走定居的凯尔特人；罗马崩溃之后，盎格鲁人和朱特人在去英国途中就渗入到了这些地方。弗里西人后来被查理大帝征服并改信基督教。**弗瓦迪斯瓦夫二世雅盖洛 Wladyslaw II Jagiello** (1351—1434) 盖迪明的孙子，奥尔盖德的儿子。立陶宛大公(始于1377年)，波兰国王(始于1386年)，称弗瓦迪斯瓦夫二世雅盖洛。通过1386年和波兰女王雅盖加结婚，他一身任两国君王。1410年他领导波兰和立陶宛军队在



坦南贝格(格隆瓦尔德)打败了条顿骑士团。他以他的名字命名雅盖洛王朝。

**佛陀乔达摩** Buddha, Gautama (公元前约563—483) 世界性宗教佛教的创始人。生于现今印度和尼泊尔的交界处,一个印度刹帝利种姓贵族的儿子,相传他二十九岁时见到一个老人、一个病人、一具死尸和一个巡回苦行者后,感悟到要改变生活。在“伟大的超脱”中,他放弃了自己的特权,修苦行达六年,后放弃,独坐树下冥想而成道。他的余生用以宣教,并为他建立的乞丐阶层尽力。

**佛教** Buddhism 以公元前六世纪抛弃其原始印度教重要特点的佛陀乔达摩的教义为基础的宗教与哲学体系。他最初在贝拿勒斯讲道时,宣扬“四谛”及苦修“八正道”而抛弃欲念和烦恼,其终极目的是涅槃,即灭欲念与苦恼。这现在仍是“萨姆伽”(Samgha)即僧侣阶层所行的“达磨”(即法)的基础。佛陀死后,该教沿着两条不同的、有时相冲突的线索发展:一是东南亚的“小乘”,重修行,严防玷污一神教或独尊一神;另一是在中国、日本和朝鲜的“大乘”,包括更多的个人崇拜。

**伏尔加保加尔人** Volga Bulgars 讲都兰语的民族,九世纪时从黑海往北移居到伏尔加河和卡马河汇合的地方。他们信奉伊斯兰教,创建独立国家,在保加尔和苏瓦尔两个城市(十一世纪)建立了繁荣的毛皮贸易。在1237年被蒙古人征服,在喀山被占领后(1552),他们的领土被俄罗斯夺去,但他们自身似乎早就消亡了。

**阜姆事件** Fiume Incident 1919年9月由诗人加布里埃尔·邓南遮率领的一支意大利私人军队,占领了亚得里亚海的港口抢先防止巴黎和会把它划归南斯拉夫。

**富兰克林·德拉诺·罗斯福** Franklin Delano Roosevelt (1882—1945) 美国第三十二届总统。1933年第一次当选。他提出“新政”以对抗世界范围的不景气,开创了对拉丁美洲的“睦邻政策”,1933年承认了苏联。1937年他再度当选。1941年他又一次当选时,向英国提供了根据“租借法”批准的援助。他和丘吉尔一起发布了大西洋宪章。在日本袭击珍珠港以后,他领导美国参加了第二次世界大战。1943年11月,他和蒋介石在开罗共同决定将战争进行到日本无条件投降时为止。1945年,他去雅尔塔参加了同盟国首脑会议以后去世。

**盖塞里克** Gaiseric (428—477) 汪达尔人的国王,也称作根塞里克。429年他把他的全体人民据说共八万人从西班牙运到北非;439年在打败东、西罗马帝国的联军后洗劫了迦太基,并宣布独立。455年他们由海路进攻,占领并抢劫了罗马城;还击败了两次大规模的罗马远征军(460年和468年)。

**盖迪明** Gedymin (约1275—1341) 立陶宛的大公,雅盖洛王朝的后裔。1316年执政,以维尔纽斯为基地统治着广大的非基督教公国。他建立了东欧最强大的军队以便在东南和南面维持他的帝国,同时又把反对普鲁士人的条顿骑士团的进军击退,普鲁士人也是他的立陶宛部族之一。

**盖克瓦尔家族** Gokwars 强有力的马拉塔家族,从1734年起直到1947年止这个家族的总部设在印度中西部吉拉特的巴罗达地区。1802年英国在巴罗达设立了管辖区,负责处理东印度公司同盖克瓦尔王公之间的关系。

**冈比西二世** Cambyses II (卒于公元前522) 阿梅赫尼德王朝的第二代皇帝,居鲁士的长子,公元前538—530年,他在巴比伦代居鲁士治国;公元前530年居鲁士死,他继位。他入侵埃及,前525年攻取孟菲斯,获悉其弟斯梅尔迪斯篡位后撤兵回国,后不久去世。

**高加梅拉战场** Gaugamela 在底格里斯河附近,是公元前331年亚历山大大大王赢得最著名胜利的地方,当时敌军人数大大超过了,他的马其顿骑兵和色雷斯标枪手以辉煌的战术赶跑了大流士三世的波斯军队,并为他打开了通往

巴比伦和苏萨的道路。

**高棉** Khmer 柬埔寨的占优势地位的民族。在泰国东部和越南湄公河三角洲地区也有他们聚居的村落。建于九到十三世纪的吴哥地区非凡的以印度教寺庙为主的建筑群,是他们古老文化的例证。十四世纪以后,多数低地高棉人成为上座部(小乘)佛教徒。在十七到十九世纪期间,与邻近的泰国和越南人的冲突,导致了一系列的战争。自从1970—1975年柬埔寨战争爆发后,以及在整个战争期间,这种冲突又再次爆发。

**高卢人的战争** Gallic Wars 在这些军事战役中罗马将领尤利乌斯·凯撒控制了高卢。正如他在《高卢战史》中所叙述的,这次征服从公元前58年到50年共用了八年时间,在第一阶段即公元前57—54年,罗马的权威相当容易地就树立了,但高卢首领维辛格托里克斯领导的一次大规模造反却需要凯撒竭尽全力去镇压它。

**“感恩朝圣”事件** Pilgrimage of Grace 1536年在英国约克郡和林肯郡的一些城镇爆发的人民起事。参加起事的人主要是反对亨利八世的宗教政策,特别是反对关闭修道院。他们的领袖于1537年被处死。

**哥尔基亚,莱昂蒂尼的** Gorgias of Leontini (公元前约483—约376) 古代希腊的雄辩家,他以诗一般的语言和精心推敲的对仗句子而著名。在他的《论自然》的文章中,他论证了上帝基本上不存在,不知道和不能说。柏拉图在《哥尔基亚》中崇敬地描写了他。

**哥萨克人** Cossacks 主要由鲁特里亚人和俄罗斯流亡农民得到增补的好战冒险分子的团伙。他们以作战时的马术、勇敢和残忍而著称,从十四世纪起活动在俄罗斯边境上;帮助鲁特里亚人摆脱波兰独立;支援莫斯科维人与波兰人和土耳其人作战;在十六世纪八十年代在叶尔马克率领下为伊凡雷帝征服西伯利亚,在沙皇的兵种中建立骑兵团。他们曾建立过短命的反布尔什维克地方政府,后作为半自治的社会集团幸存下来进入苏维埃时期。

**哥特式** Gothic 有关东哥特人和西哥特人的艺术与语言;引申而言,也指中世纪欧洲的文化,尤其指教堂建筑的风格,带有特殊的尖拱门,从十二到十五世纪最为显著。

**戈姆国王** Gorm 丹麦国王,“蓝牙”·哈罗德之父;卒于935年后。

**戈帕尔·克里希纳·戈卡莱** Gopal Krishna Gokhale (1866—1915) 印度独立的领袖。1902年他辞去浦那弗格森学院历史与政治经济学教授职位从政;主张温和的抗议与立宪改革。1905年他任印度国大党主席,还是印度公仆协会的创建人,这个协会献身于减轻贫困并为无权者服务。

**戈特弗里德·冯·施特拉斯堡** Gottfried Von Strassburg 中世纪德意志诗人,《特里斯坦》的作者,这是一本有关特里斯坦和伊索尔德的古典著作。他一直活到并工作到十二世纪末和十三世纪初。

**格奥尔基·康斯坦丁诺维奇·朱可夫** Georgiy Konstantinovich Zhukov (1896—1976) 苏联元帅、第二次世界大战中杰出的俄罗斯英雄。他在1915—1917年期间在俄帝国军队中服役,1918年加入红军;他在国内战争中是骑兵指挥官。他在1939年镇守蒙古—满洲边境,1940年成为基辅军区指挥官,1941年任总参谋长。德国入侵后,他指挥保卫列宁格勒,后又指挥保卫莫斯科;1943年被任命为元帅;1945年领导对柏林的最后攻击。他一度担任驻德国的苏军总司令,1948—1952年期间任敖德萨军区的总司令;1955年,在支持赫鲁晓夫反对马林科夫之后,任国防部长。他在1957年被解职后退休。

**格拉纳达王国** Kingdom of Granada 穆斯林在西班牙的最后立足点。1238—1492年由纳斯里王朝统治,它接待来自塞维利亚、瓦伦西亚与穆尔西亚的摩尔难民而兴旺发达;它修建了伊斯兰最负盛名的建筑成就之一红堡。1492年

它终于被基督教军队征服。

**格雷戈里一世“伟大的”** Gregory I “the Great” (约540—604) 教皇,圣者和基督教教会之父之一。在任教皇期间(590—604)他加强并改组了教会行政,改革礼拜仪式,提倡禁欲生活,维护教廷的世俗权力,扩大罗马在西方的势力,并派坎特伯雷的圣·奥古斯丁代表他使英国改信天主教。

**格雷戈里七世** Gregory VII (约1020—1085) 教皇和圣者,出生于意大利北部,取名希尔德布兰德。在教皇格雷戈里六世被亨利三世废黜后流亡德意志期间,他在格雷戈里六世下服务。他被教皇利奥九世召回罗马,而且此后他常是教廷幕后势力。他被亚历山大二世(1061—1073)立为红衣主教并在欢呼声中当选为亚历山大二世的继承人。从1075年起他就忙于同亨利四世皇帝争夺策封权,1076年他把亨利四世革除教门;1077年在卡诺萨赦免了亨利四世之后,在一次新的抨击后,他又把亨利四世革除教门。1084年格雷戈里被驱逐出罗马。1606年他被宣告为圣者。

**格里菲·阿普·卢埃林** Gruffydd Ap Llewelyn (卒于1063) 短时间任整个威尔士国王。他向当时统治威尔士王国的各王朝的权威挑战;首先占领威尔士西北部的圭尼德,又占领西南部的德霍伊巴什,并短时间占领全国;他蹂躏了同英格兰毗连的边疆。

**公理会信徒** Congregationalist 在十六和十七世纪所建立的独立的新教教会之一的信徒,相信各地教会应裁决其自身事务。列为其著名信徒者有马萨诸塞海湾殖民地的创建人约翰·温思罗普(1629),英国护国公奥利弗·克伦威尔(1649—1660)。公理会教派成为十七世纪新英格兰的国教;许多这类教会在北美和大不列颠至今犹存。

**国际联盟** League of Nations 第一次世界大战后,协约国在1919年的巴黎和会上为了进行国际合作而建立的一个组织。该组织由于没有美国的参加而遭到削弱。它在二十世纪三十年代没有阻止住德国、日本和意大利的侵略活动。到1939年,国联已名存实亡,并于1946年为联合国所代替。

**国民党** Kuomintang 从1928年到1949年统治中国大陆的政党,从那时以后,(在台湾)宣称自己是中国唯一合法的政府。它是由1911年中国共和革命以后出现的一个革命小组发展而成的。该小组于1913年被取缔。从1917年到1923年,在孙逸仙领导下曾建立过三个短命的政府。1923年与中国共产党合作,它们联合起来征服了大部分中国领土。它们于1927—1928年分裂。1937年在日本侵略面前又重新谈判合作。1946年重开内战。内战在1949年以共产党的胜利而告终。

**耕作制度** Culture System 十九世纪由范登·博希总督在荷属东印度所实行的一种土地耕作制度。根据这种制度,每个耕种者另外保留一部分土地作为耕种某些专供销售的农作物——主要是咖啡、茶、糖、蓝靛和肉桂——按规定价格交给政府以代替地租。这种制度使爪哇的农业多方面受益,但代价却是压迫,而且有些地方,还是饥饿。这种制度遭到1848年执政的荷兰自由派的强烈攻击,并于十九世纪六十年代开始取消;然而,这种制度中最有利可图的一项——咖啡直到1917年才被废除。

**更新世** Pleistocene 地质年代。大约从二百五十万年前开始,到公元前八千年结束。其特点是:冰冻在大范围内持续增长。在这个阶段里,人从前人类的起源进化到现在的外貌和体型。

**共产国际** Comintern 社会主义者第三国际,1919年由谴责第二国际未能阻止第一次世界大战的人们所建立以取代前者。它于直接被俄国布尔什维克党的领导掌握后,把世界社会主义运动分裂为渐进党和革命党两大派,于二十世纪二十年代在欧洲和在东南亚的欧洲殖民地激

起多次造反。在三十年代遭到斯大林的秘密警察的大清洗,于1943年正式被解散。

**共和党** Fianna Fáil 爱尔兰政党,1926年由德瓦利拉创立以拥护共和制的民族主义,并从爱尔兰的政治生活中铲除英国的一切影响。

**古尔王朝** Ghurids 从十二世纪中叶到十三世纪初期统治阿富汗西北部的王朝。在穆伊兹丁·穆罕默德的领导下,帝国扩充到印度北部,帮助在次大陆建立了穆斯林统治。

**古兰经** Koran 伊斯兰教的经书。穆斯林相信此经书是安拉和先知穆罕默德之间交谈的语录。据说此经书是严格按照第三任哈里发奥斯曼的旨意编纂而成的,共有一百一十四章,各章的篇幅和内容都不相同。它是法律、社会道德教义和忠诚的基础。

**古梯人** Gutians (Guti) 来自美索不达米亚以东扎格罗斯山脉的古代山民。公元前约2230年他们消灭了阿卡德王朝,并在下一个世纪断断续续地统治了巴比伦的大部分。公元前约2130年当最后一个国王蒂里甘被乌鲁克的乌塔-基盖尔打败后,根据传说他们作为一个历史势力就黯然失色了。在后来的传说中古梯人主要当作野蛮人而被人回忆。

**古斯塔夫二世阿道夫** Gustavus II Adolphus (1594—1632) 瑞典国王,古斯塔夫一世瓦萨的孙子。他于1611年即位,并使瑞典成为一个主要的政治、军事强国。1630年他站在新教一边参加了三十年战争,征服了德意志的绝大部分;他在吕岑战役中被杀。

**古斯塔夫一世瓦萨** Gustavus I Vasa (约1496—1560) 瑞典国王(1523—1560),瓦萨王朝的开创者。他在1517—1518年瑞典反抗丹麦的造反中作战,曾被拘禁,但于1520年归来领导另一次反抗丹麦的造反。1523年被推选为瑞典国王,从而拆散了卡尔马联盟。他采用路德的宗教改革;并于1544年说服议会使君主制按他的家谱世袭。

**骨灰瓮坟地** Urnfield 中欧晚期青铜时代文化,繁荣时期在公元前二千纪晚期到一千纪初期。它的特征为把死者的骨灰装入瓷瓮里埋葬的习俗。它是凯尔特铁器时代文化的直接先期。

**固定汇率** Fixed Exchange Rates 在这种制度下一种货币的价值与另一种货币的价值保持一种固定的关系;即1949—1967年时期所规定的每英镑值2.80美元。这种关系于1947—1971年时期在所谓布雷顿森林体系下把世界上绝大多数主要货币联系起来,但1971年以后即让位于基本上是“浮动”汇率的时期。

**关税同盟** Zollverein 1834年,十八个邦在普鲁士的支持下组成自由贸易时建立的德国关税同盟,其中一些邦以前曾经属于普鲁士、德国中部和德国南部的关税同盟,到1841年,德国大部分的邦都加入了这个同盟;汉诺威和奥尔登堡在1854年加入;奥地利仍然不属于这个同盟;石勒苏益格-荷尔斯泰因、劳恩堡、吕贝克和梅克伦堡在普鲁士1866年打败奥地利以后都加入了这个同盟,关税同盟大大增加了普鲁士在德国的势力。汉堡和不来梅在1888年加入同盟。

**归还教令** Edict of Restitution (1629) 神圣罗马帝国皇帝斐迪南二世(1619—1637)发布的教令,规定,世俗诸侯于1552年以后取得的教会土地必须归还。其措施是使用一支庞大的帝国军队蛮横的强制执行。结果,激起日耳曼信仰新教的统治者联合起来反对帝国皇帝。联军在由古斯塔夫·阿道夫装备起来的瑞典人的帮助下,在1631年的布赖腾费尔德战役中大败皇帝的军队。

**圭尔夫和吉贝利内** Guelph and Ghibelline 中世纪意大利的两大敌对政治派别,反映着萨克森和巴伐利亚的圭尔夫公爵们与霍亨施托芬王朝之间的敌对。圭尔夫和吉贝利内这两个名词是用来称呼在教廷同神圣罗马帝国之间的争夺中支持教皇(圭尔夫)一方以反对皇帝(吉贝利内)另一方。



**贵霜王朝** Kushans 从公元一世纪末到三世纪中叶统治亚洲中部和印度北部的帝国王朝。传说该王朝是迦尼色迦建立的。在公元78年到144年间,他继承王位的王国的版图东起贝拿勒斯,南边到达桑奇。贵霜帝国存在了大约一百五十年,一直到在塔克西拉和白沙瓦的国王们对波斯的萨珊王朝称臣时为止。

**诡辩学者** Sophist 用来指公元前五世纪和四世纪时希腊的一种巡回收费提供高等教育的人的名称。他们的领导人物,如普罗塔哥拉斯,在人们的谈论中受到很大的尊敬,但保守派对他们的影响感到不安。

**哈比卜·布尔吉巴** Habib Bourguiba (1903— ) 突尼斯政治家。1930年在一家鼓吹突尼斯自治的报纸当记者。1934年建立自己的新宪政党,为争取脱离法国而独立,分别于1934—1936年、1938—1945年、1952—1954年被捕入狱,1945—1949年流亡。1956—1957年任独立的突尼斯的首任总理,自1957年起,任首任总统。

**哈德良四世** Hadrian IV (约1100—1159) 1154—1159年的教皇。本名尼古拉·布雷克斯珀尔,是唯一的英国教皇。他按照格雷戈里七世的精神恢复了教廷的主动权,尤其在贝赞松事件中,当时他主张皇冠应掌握在教皇手里。他把信奉异教的布雷西亚的阿诺德逐出罗马。

**哈得孙湾公司** Hudson's Bay Company 1670年在英国组成,目的是为了寻找一条从西北方向通往太平洋的航路,占领哈得孙湾周围的陆地,并从事其他有利可图的活动。该公司致力于毛皮贸易达两个世纪之久。由于和其他竞争者的武装冲突,导致了1821年新特许状的颁发。1869年,由于把领土移交给加拿大政府,该公司丧失了它的垄断地位。然而,它仍然是世界上主要的从事毛皮交易和一般零售的机构之一。

**哈尔施塔特文化** Hallstatt 早期的凯尔特铁器时代文化,公元前约700—500年在中欧繁荣起来,因萨尔茨坎迈古的一个奥地利村庄而得名,十九世纪在那里发现了一座考古学上重要的墓地。这个文化以它的绚丽埋葬著称。在埋葬时死者放在一辆四轮战车中。这类埋葬例证从多瑙河上游地区到布尔戈尼的维斯都发现过。

**哈夫西德王朝** Hafside 来源于柏柏尔人的王朝,约在1229—1574年统治着突尼斯与阿尔及利亚东部。最著名的统治者马斯坦瑟(1249—1277)采用了哈里发的称号;他的外交防止了来自路易九世率领的十字军的危险,并把他的势力伸入到摩洛哥与西班牙。

**哈科沃·阿本斯·古斯曼** Jacobo Arbenz Guzman (1913—1971) 危地马拉政治领袖,出身是瑞士侨民。他在危地马拉军队中,擢升至上校军衔;在1944年的民主革命中扮演了领导角色,1945年出任国防部长,1951年任危地马拉总统;他提出了一个激进的左翼土地改革纲领。1954年在一次由美国支持的军事政变中被推翻。

**哈里·杜鲁门** Harry Truman (1884—1972) 1945—1953年期间美国的第三十三届总统。他是密苏里一个骡马贩子的儿子,1922—1924年期间,他以一个法官的身份进入政界;1935年成为美国参议员,并于1940年再次当选;1944年出任副总统,1945年富兰克林·罗斯福去世后,继任总统。他在1945年下令以原子弹轰炸广岛和长崎;1947年提出“遏制”苏联的“杜鲁门主义”,建立了中央情报局。他在1948年实施“马歇尔计划”,并重新当选总统,在1949年支持成立北大西洋公约组织;1950年他下令美军在朝鲜参战。

**哈里发的职位** Caliphate 逊尼派认为,哈里发的职位是先知穆罕默德作为团体的领袖这一身份的继承者。最初四任哈里发(“族长的”、“正确的领袖”或“正统的”哈里发等)从麦地那进

行统治;他们之后先是大马士革的倭马亚王朝的统治,自661—750年;后为巴格达的阿拔斯王朝,他们的王朝持续至1258年,尽管实权掌握在不同的苏丹的王朝——布韦希德王朝、塞尔柱王朝——手中。到十世纪,另外两个王朝采用哈里发这一头衔,一为在西班牙的倭马亚家族的一支,另一为开罗的法蒂玛王朝。末代阿拔斯王朝的哈里发于1258年被征服巴格达的蒙古人所杀,哈里发职位实际上已告终了。十九世纪奥斯曼苏丹们又恢复这个头衔,但于1924年被土耳其共和政府所废除。

**哈伦·拉希德** Harun Al-Rashid (约763—806) 阿拔斯王朝的第五任哈里发,在《一千零一夜》中名垂不朽。786年他即位,统治从印度西北部到地中海西部的领土;他在任时期已看出哈里发政体瓦解的肇端。

**哈罗德·“蓝牙”** Harald Bluetooth (卒于约985) 从大约940年起任丹麦国王。他同意把基督教传入他的王国,并加强中央集权;他成功地打败了日耳曼人和挪威人对丹麦的进攻,把各种不同的因素统一起来。

**哈罗德·麦克米伦** Harold MacMillan (1894— ) 英国政治家。1924—1929年以及1931—1964年任保守党国会议员,以进步的社会观点和于1936年投票反对保守党放弃对意大利的制裁而对独裁者实行绥靖政策著名。1942—1945年任设在西北非的盟国总部的英国常驻大使。1951年进入内阁,任过好几个部的大臣。1957—1963年任首相,负责对英属非洲实行和平的非殖民化。

**哈罗德二世格雷克洛克(灰衣王)** Harald II Greycloak (卒于约970年) 挪威国王,“血腥斧头”埃里克之子。大约961年他推翻了她的异母兄弟老好人哈康,同他的几个亲兄弟残酷地统治到大约970年。首先在挪威成立基督教传教团应归功于他。他在反对本地贵族与他从前的支持者“蓝牙”哈罗德的同盟作战中被杀。

**哈罗德一世“美发公”** Harald I Finehair (约860—约940) 九世纪下半期声称统治整个挪威的第一个国王,挪威东南部一部分地区的统治者和古代瑞典英格王朝的成员“黑”哈夫丹之子,当他还很年幼时就继承了哈夫丹。大约900年在哈夫尔斯特约德战役中他的战功达到顶峰;许多战败的头目们逃往不列颠,还可能到了冰岛。在斯诺里·斯特勒森所写的十三世纪北欧英雄传奇《海姆斯克林拉》中描述最详。

**哈马德王朝** Hammadids 北非的柏柏尔王朝,属于齐里兹族的一支。在齐里兹的领袖巴迪斯·伊本·阿尔-曼苏尔(995—1016年)执政时期,他们控制了阿尔及利亚的一部分;1067年遭到法蒂玛王朝及其贝都印同盟者的攻击,他们在贝贾亚(今布吉)的一部分定居下来,并发展为一个成功的经商帝国直到1152年被阿勒莫哈人征服为止。

**哈姆达尼德王朝** Hamdanids 905—1004年的贝都印王朝,控制摩苏尔与阿勒颇;著名的战士,阿拉伯艺术和知识的保护人。

**哈普斯堡王朝** Habsburgs 从十五世纪到二十世纪的欧洲主要王朝和皇朝。哈普斯堡家族的崛起约在1276年开始于奥地利。1452年哈普斯堡家族的德意志国王弗里德里希五世加冕为神圣罗马皇帝称弗里德里希三世;这个家族的称号到1806年神圣罗马帝国解散时一直保存着。当他们的极盛时期,在查理五世(即西班牙的查理一世)的统治下,哈普斯堡的领土从东欧延伸到新世界;查理五世死后,这个家族分裂为西班牙系(它于1700年灭亡)与奥地利系,它一直存在(1740年后称哈普斯堡-洛林家族)到1918年。

**哈萨克人** Kazakhs 居住在乌拉尔河以东苏维埃中亚细亚半干旱大草原地带的一直延伸到中国的传统游牧民族。1830年到1854年间,他们的土地被并入俄罗斯帝国。革命前,俄罗斯殖民者侵占了他们最好的牧场。二十世纪三

十年代,他们被安排在集体农庄里定居下来。目前,在苏联有五百多万哈萨克人,多数居住在哈萨克苏维埃社会主义共和国内(哈萨克斯坦)。

**哈桑二世** Hassan II (1929— ) 摩洛哥国王,阿拉维特王朝的第十七任君主。穆罕默德五世之子,1957年他任摩洛哥皇家陆军总司令。1961年即位,1961—1963年和1965—1967年兼任首相,1972—1973年兼任国防大臣,从1972年起兼任陆军总司令。他建立了强有力的君主政权,并且在摩洛哥与毛里塔尼亚之间瓜分前西属撒哈拉的主要力量。

**哈希姆王朝后裔** Hashemites 先知穆罕默德的直系或旁系后裔,穆罕默德本人就是库雷什部族的一支——哈希姆家族的成员。在二十世纪中,麦加一长串本地统治者的后裔侯赛因·伊本·阿里与1916—1924年的汉志国王建立了近代哈希姆王朝,以后由他的儿子们伊拉克的费萨尔国王和约旦的阿卜杜拉国王继续下去。

**哈祖马尔** Hajjumar, Al-(1794—1864) 西非图科洛的神秘战士,以苏丹西部马西纳为基地的穆斯林帝国的创始人。他是新成立的好斗宗教团体伊斯兰兄弟会的成员。1826年他去麦加朝圣,归来后就在苏丹西部宣传伊斯兰教;1852年他发动了巨大的流血圣战,并征服了苏丹西部的大部分地区,与正在溯塞内加尔河向上扩张的法国人发生剧烈冲突。在战斗中他被杀死。到十九世纪末他的帝国终于为法国人征服。

**哈扎尔人** Khazars 来自高加索的突厥人和伊朗人部落。六世纪时,他们在俄国南部建立了一个大的贸易帝国。公元737年,他们把首都迁到伏尔加河口的伊蒂尔,皈依了犹太教,并开始大规模向西扩张。在公元八世纪他们的顶峰时期,统治了从匈牙利越过基辅,几乎到达莫斯科的大片地区。两位拜占庭皇帝——查士丁二世(于704年)、君士坦丁五世(于732年)娶哈扎尔人为妻。965年哈扎尔人被斯维亚托斯拉夫所灭。

**海尔·塞拉西一世** Haile Selassie I (1892—1975) 埃塞俄比亚皇帝,梅内利克二世皇帝(1889—1913年)的近亲,从1908年起他被任命为临时省长,1916年成为梅内利克的女儿佐迪塔摄政和指定继承人。1923年他使埃塞俄比亚加入了国际联盟,1930年当了皇帝,次年实行两院制议会。1936—1941年意大利占领期间他被撵走;他得到英国的援助,光复了国土,并开始本国的现代化。1960年在一次严重的阴谋中他幸免于难,但1974年瓦洛地区的灾荒消息与武装叛乱激起了一次革命,把他废黜。他在软禁中死亡。

**海德尔·阿里** Haider Ali (1722—1782) 印度南部迈索尔的穆斯林统治者。他创建了以欧洲武器和大炮装备的第一支印度军队。大约1761年他废黜了当地的王公,掌握了政权;在1766年与1780年间他几次打败了英国人,但最后在波多诺伏、波利卢和肖林哈三次战役中失败了。在他死前,他要他的儿子提普与侵略者议和。

**海因里希·巴特** Heinrich Barth (1821—1865) 德国地理学家和探险家。1845—1847年旅行突尼斯和利比亚之后,他参加一个英国人主办的探险队,出发越过撒哈拉。跋涉一万英里返回后,他撰写了《在北非和中非的旅行与发现》(1857—1858),始终是有关该地区最丰富的资料来源之一。1863年成为柏林地理学教授。

**海因里希·布吕宁** Heinrich Brüning (1885—1970) 德国政治家。1929年为天主教中央党领导人,1930年在未获德国国会多数的情况下,组成一届保守政府。在国会否决了他的主要经济计划后,他开始靠总统紧急法令来控制。他在国内外政策全告失败后,于1932年5月辞去总理职务。

**海因里希·冯·施泰因男爵** Baron Heinrich

Von Stein (1757—1831) 普鲁士政治家。作为首相,他在1807年制定了包括解放农奴、建立地方自治在内的改革纲领;1808年被拿破仑流放后,他在1812—1813年期间任亚历山大一世沙皇的顾问,在建立俄国和普鲁士之间的反拿破仑联盟方面发挥了最重要的作用。

**海-庞塞福特条约** Hay-Pauncefote Treaty 1900年与1901年签订的两个英美协定的合称,使美国摆脱了以前计划中的任何中美洲运河需受国际控制的约束。它使得美国可以放手修建巴拿马运河,运河于1914年完成。

**汗国** Khanate 由汗管理的国家、地带或行政区。公元五世纪居住在戈壁沙漠北部牧场上的部族(可能是说蒙古语并属于蒙古血统)首次称他们的领袖为“汗”或“可汗”,中国人称他们为柔然族。“汗”这个叫法后来被用来称呼亚洲半数的国王。

**汉朝** Han 中国的皇朝,从公元前206年到公元9年(前汉)以及从公元25—220年(后汉)当政。参见本图第81页。

**汉谟拉比** Hammurabi 公元前1792—1750年执政的巴比伦国王。他继承了他父亲辛·马布利特登位,并在巴比伦的统治下扩充他的小小王国(原来仅八十英里长二十英里宽)统一了整个美索不达米亚。他在一个八英尺高的玄武岩石柱上刊刻了汉谟拉比法,现在保存在法国卢浮宫博物馆。

**汉尼拔** Hannibal (公元前247—183) 最著名的迦太基将领,另一个伟大战士哈米卡尔·巴卡的儿子。二十六岁时他就在西班牙任总司令;在反对罗马的第二次布匿战争(公元前218—201年)开始后,他率领四万军队带着大象越过阿尔卑斯山,于公元前217年和216年在特拉锡姆和康奈歼灭罗马军队。公元前203年当罗马进攻迦太基本土时,他被迫放弃了意大利,公元前202年他终于在扎马战败,后被流放。他自杀而死。

**汉萨同盟** Hanseatic League 中世纪德意志城邦与商人集团所组成的同盟,它成为北欧一个强有力的政治、经济力量。开会的中心设在吕贝克,同盟的成员建立了波罗的海贸易的重要网以及从诺夫哥罗德到伦敦,从卑尔根到布鲁日的一连串商业基地。在十四世纪它的极盛时期,汉萨同盟包括一百多个城镇;随着强大的竞争国家的兴起,它的影响逐渐消失,1669年同盟的议会在吕贝克举行了最后一次会议。

**航海者亨利** Henry the Navigator (1394—1460) 葡萄牙亲王,约翰一世与兰开斯特的菲利普之子。1415年他帮助占领了摩洛哥的休达,二十六岁时他担任葡萄牙参加十字军的基督教团体的首脑。此后,他把他的大半生献身于赞助海上贸易与发现,组织向西非的航行以及偶尔在摩洛哥进行讨伐的战争。

**豪萨族** Hausa 西非人,从大约十一世纪起组成一个疏松的国家集团,集中在乍得湖以西。十六世纪卡诺成为豪萨城邦中最大的一个,但豪萨族各城邦只是在十九世纪初富拉尼族征服之后才置于统一的控制下。今天他们是尼日利亚最大的种族集团之一。

**豪萨** (Xhosa) 南非开普省的一个民族,也指他们讲的班图语;他们现在是南非第一个独立邦特兰斯凯的居民。

**赫伯特·克拉克·胡佛** Herbert Clark Hoover (1874—1964) 美国第三十一届总统。第一次世界大战后他组织了美国对欧洲的救济;1929—1933年他当选为美国共和党总统,但因对付经济大危机失败而受到猛烈批评。他反对罗斯福的“新政”;1947—1949年与1953—1955年他担任精简政府机构的胡佛委员会的主席。**赫尔曼·巴尔克** Hermann Balke (卒于1239) 亲骑士团的大主教,1231年开始率领一支十字军征讨信奉异教的普鲁士人。

**赫拉克里乌斯王朝** Heraclians 从公元610年到711年进行统治的拜占庭王朝,由赫拉克里乌斯皇帝(610—641)创立,而以查士丁尼二世



(685—695, 705—711) 告终。

**赫拉克里乌斯** Heraclius (约575—641) 东罗马皇帝。610年他在君士坦丁堡登陆,并从福卡斯皇帝夺取了王位;622—628年打败了波斯人,630年把合法的十字勋章归还耶路撒冷;632年迫害犹太人。636年他的军队被穆斯林阿拉伯人击败,叙利亚和巴勒斯坦(640)以及埃及(642)相继丧失给伊斯兰;与此同时,他改革了剩余省份的行政,并为中世纪的拜占庭国家奠定了基础。

**赫雷罗人** Herero 西南非说班图语的各族人民,绝大多数住在纳米比亚和博茨瓦纳。

**赫雷罗人暴动** Herero Revolt 1904年赫雷罗人和西南非其他各族人民爆发的反对德国殖民压迫的一次抗议。1907年当造反结束时,原来的八万赫雷罗人有六万五千多人被杀,饿死在集中营或被驱逐到卡拉哈里沙漠致死。

**赫梯人** Hittites 一种说印欧语的居民,他们在公元前2000年伊始占领了安纳托利亚中部,很快就把更古老的居民同化。大约公元前1750—1500年的古赫梯王国以后大约在公元前1500—1190年扩充为赫梯帝国,在它幅员最大时控制整个叙利亚与美索不达米亚北部的大部分地区。帝国解体后,各种新的赫梯王国又在这个地区存在了五百年之久。

**合资股份** Joint-stock 许多人联合起来筹集资金的一种商业金融体系,这些人就成了企业的股票持有者,股票的数量与他们的投资成正比。这些企业通常是(虽然不是必须)以有限责任的原则组织起来的。根据这种原则,股票持有人在法律上就可以不承担超过他们股份资金数额的责任。

**荷兰东印度公司** Dutch East India Company (缩写是 VOC) 1602年成立的强有力的贸易商行以保护在印度洋经商的荷兰人并资助荷兰反抗西班牙的独立战争。在能干的总督们如1618—1623年的约翰·皮特佐恩·科恩,1636—1645年的安东尼·范·迪门的领导下,公司卓有成效地把英国人和葡萄牙人都赶出了东印度,并建立了巴达维亚(今雅加达)作为它征服东印度群岛的基地。不断的贪污和负债导致公司于1799年瓦解。

**荷马** Homer 两部伟大的古希腊史诗《伊利亚特》和《奥德赛》被假定存在的作者。诗的体裁是可以吟唱的,采用散文格式,但每部史诗使人想起是出于一个人的作品。荷马可能于公元前八世纪在爱琴海东部作了《伊利亚特》,至于《奥德赛》则不大清楚。

**何塞·安东尼奥·派斯** Jose Antonio Paez (1790—1873) 委内瑞拉第一任总统。具有部分印第安血统。1810年,他参加了反对西班牙的革命,并成为西蒙·玻利瓦尔的主要的委内瑞拉司令官之一。他参加打败西班牙人的战役有1821年的卡拉博博战役和1823年的卡贝洛港战役。1829年,他领导了将委内瑞拉从大哥伦比亚这个大国中分离出来的运动。从当选总统的1831年,至1846年被迫流亡为止,他有效地管理了这个新国家。1861年回国成为独裁者。1863年再次被驱逐出国,隐居纽约。

**何塞·德圣马丁** Jose De San Martin (1778—1850) 阿根廷解放者,与西蒙·玻利瓦尔一起,领导了十九世纪南美反对西班牙的独立战争。在西班牙军队服役后的1812年,他返回布宜诺斯艾利斯,1817年领导一支解放军传奇般地越过安第斯山脉;1818年和伯纳多·奥希金斯一道解放智利;1821年从海上攻入秘鲁,占领利马的西班牙堡垒。与玻利瓦尔发生争执后他隐退到法国。

**何塞·巴特列·奥多内斯** Jose Batlle Y Ordoñez (1856—1929) 乌拉圭总统。1886年创办《日报》;1903年以微弱多数当选为总统,在接着而来的内战(1904—1905)中获胜,再度当选(1905—1907),在没有压力的情况下下台后,在1911—1915年又当选。他主持一项广泛的社会和经济改革计划;1918年立宪改革遭到失

败,随后在1920年和1926年任国民咨询会议主席。

**何塞·菲格雷斯·费雷尔** Jose Figueres Ferrer (1906— ) 哥斯达黎加的政治领袖。他是一个咖啡种植者和麻绳制造者;1942—1944年流亡到墨西哥,1948年成为共和国的军事独裁总统,但1949年辞职;1953—1958年与1970—1974年任哥斯达黎加总统。

**何塞·玛丽亚·莫雷洛斯** José María Morelos (1765—1815) 墨西哥的神父和革命者。1811年参加伊达尔戈反对西班牙殖民政府的造反。伊达尔戈死后,他在墨西哥南部继续指挥,领导一支善战的游击部队,然而因人数太少,无法巩固胜利果实。1813年召开奇尔潘辛戈代表大会,宣布独立。1815年,在指导了反击西班牙人的英勇后卫战斗之后被俘,解除了圣职,以卖国罪枪决。

**何塞·里萨尔** José Rizal (1861—1896) 菲律宾小说家、诗人和爱国者,出生于马尼拉。在马德里大学,他领导了争取改革西班牙对殖民地统治的运动。他于1892年返回菲律宾,并创建非暴力的改革社团——菲律宾联盟。他曾被放逐到棉兰老岛。当一个秘密的民族主义组织“卡蒂普南”发动一次暴乱以后,他被逮捕。虽然他与这个组织毫无联系,仍被枪杀。他的殉难和他的告别诗《最后的告别》鼓舞了为争取菲律宾独立的斗争。

**黑旗军** Black Flags 中国民间武装和雇佣军集团,以前太平军刘永福为首,1873—1875年在安南和东京活动。应河内清朝官员的请求对抗法国人(1873),在十年艰苦的游击战中,全仗他们打败和杀死了若干名法军指挥官。

**“黑羊”部族邦联** Kara Koyunlu 公元约1375—1467年间统治阿塞拜疆和伊拉克的土库曼部落联盟。在卡拉·优素福(1390—1400,1406—1420在位)统治下取得独立权;铁穆耳1400年经过此地;1410年占领巴格达;在吉汉沙(1437—1466在位)治下,兼并阿拉伯东部和波斯西部大片地区。在1466年,最终失败,被其对手“白羊”部族邦联(在乌宗·哈桑治下)吞并。

**曷利沙** Harsha (约590—约647) 印度统治者,旁遮普国王的次子,他最后勉强地统治了北印度的绝大部分。从印度教改信佛教,他是在印度同中国之间开始外交关系的第一个人(约在641年);他在曲女城的宫廷,他的早年生活以及他的典范式行政,都在巴纳所写的诗《曷利沙的事迹》和中国去印度取经的僧人玄奘的著作《大唐西域记》中作了叙述。

**亨德里克斯·科莱恩** Hendrikus Colijn (1869—1944) 荷兰政治家。曾在苏门答腊作战,后为该地殖民行政官。1909年进入荷兰国会;1911—1913年为阁员;1923—1925年任财政大臣;1925—1926年、1933—1939年任首相;1939年他被迫辞职;1941年被德国人逮捕,三年后死在集中营里。

**亨利八世** Henry VIII (1491—1547) 英格兰国王,亨利七世之子,1509年即位。他想得一个男嗣使他找到一个方法宣布他同阿拉贡的凯瑟琳的第一次结婚无效;1533年在教皇拒绝和不承认他同安娜·博林的第二次结婚后,议会于1534年通过最高权力法案宣布亨利是英格兰教会的首脑;所有的修道院均被取缔(1536,1539)。1534—1536年威尔士同英格兰合并。

**亨利·贝西默爵士** Sir Henry Bessemer (1813—1898) 英国贝西默炼钢法发明者。他设计了多种机械,包括活动日戳,以及在克里米亚战争中首次使用的旋转炮弹。1856年他发表了鼓风冶炼熔铁的方法;由于其他技术革新家的贡献,他的工厂才能造出贝西默吹风转炉,并大量生产廉价钢。

**亨利三世** Henry III (1017—1056) 1039—1056年德意志国王,1046—1056年德意志皇帝。1046年他在萨特里的宗教会议上宣布对罗马进行教会改革,并派了一系列德意志人——最著

名的是利奥九世——担任教皇职位

**亨利·德布拉克顿** Henry de Bracton (卒于约1268) 中世纪英格兰法学家,亨利三世治下的王家法院法官(1247—1257)。最古老和最具有影响的习惯法论文之一,《论英格兰的律法与习惯法》的作者。

**亨利二世** Henry II (1133—1179) 1136—1179年卡斯特尔的国王。阿方索十一世的私生子,亨利得到法国的援助把他的哥哥佩德罗(1356—1369年在位)撵下王位,并建立了特拉斯塔马拉王朝,一直存在到1516年为止。

**亨利二世** Henry II (1133—1189) 英格兰国王。亨利一世之孙,1150年他是诺曼底公爵,1151年是昂儒伯爵。1152年在法国国王路易七世与阿基坦的伊莲诺离婚之后亨利二世娶了她。1154年他即英格兰王位,他以他自己和他妻子的权力统治了从爱尔兰到比利牛斯山脉和地中海的地区。他以扩大英格兰国王的司法和行政权威而著称;他的政绩受到他同坎特伯雷大主教托马斯·贝克尔以及他自己家庭的争吵的损害。

**亨利·哈得孙** Henry Hudson (约1550—1611) 英国水手,哈得孙河、哈得孙峡谷、哈得孙湾都是以他的名字命名的。1607—1608年间,他为了寻找从东北方向通往亚洲的航路,发现了挪威北面的岛屿;1609年,他受荷兰东印度公司的委派去寻找一条西北方向的航路,驾船驶入哈得孙河。1610年,他再度为英国人工作,通过了哈得孙峡谷和哈得孙湾。次年,他被叛变的船员遗弃而死亡。

**亨利六世** Henry VI (1165—1197) 弗里德里希一世巴巴罗萨之子,他于1169年被推选为德意志国王;1186年他娶了西西里罗杰二世之女康斯坦茨,1189年继承了罗杰的王位;1191年在弗里德里希于第三次十字军中死后加冕为皇帝。1193—1194年他俘虏了理查德一世,理查德所付的赎金使他既能战胜亨利公爵在下莱茵兰和萨克森所领导的内部反抗,然后于1194年在他敌对的王位要求者坦克雷德死后,又能资助他征服了西西里。在准备十字军远征时他死于疟疾。因为他的儿子弗里德里希当时仅两岁,他的死在帝国内引起了王位继承之争。

**亨利·刘易斯·史汀生** Henry Lewis Stimson (1867—1950) 美国政治家。1911—1913年期间,他是威廉·霍华德·塔夫脱内阁的陆军部长,在两党的五个总统的政府里继续供职,直到1945年。1940—1945年期间,他是富兰克林·罗斯福的陆军部长,曾先后担任罗斯福和杜鲁门的原子政策主要顾问;他借口轰炸广岛和长崎拯救的生命超过丧失的生命,为这次轰炸辩护。

**亨利·莫顿·斯坦利爵士** Sir Henry Morton Stanley (1847—1904) 英国探险家。在他作年青的战地记者时,纽约的一家报馆派他寻找苏格兰传教士旅行家大卫·利文斯通;1871年他在坦噶尼喀湖附近遇到大卫·利文斯通,获得了“本世纪最重要的独家新闻”。1874到1877年他从桑给巴尔出发,穿过非洲到了刚果河口,在英国拒绝了他要求获得这块领土的提议后,他在1879年代表比利时利奥波德二世建立刚果自由国。1895—1900年期间他任英国下院议员。

**亨利牧师的信徒们** Henricians 十二世纪法国南部一个巡回传教士洛桑的亨利的信徒们,他们对教会完全效法彼得布吕斯派,并传给了人数更多,组织得更好的沃尔多派。

**亨利七世** Henry VII (1457—1509) 英格兰国王。他是兰开斯特家族的首脑,它向他们的堂兄弟约克家族挑战争夺英格兰王冠;流亡直到1485年,才打败并杀了约克家族的理查德三世,然后成为国王,并结束了内战(玫瑰战争)。他建立了都铎王朝(一直存在到1603年),经过一世纪的混乱才在英格兰成立一个强大的中央政府。

**亨利·萨克森公爵** Duke of Saxony Henry (约1130—1195) 以“狮子”闻名。他早年为其

父的公爵领地而战。1142年他被授予萨克森,等到1156年才取得了巴伐利亚;1157年修建了慕尼黑,1159年修建了吕贝克。1179—1180年在同弗里德里希一世巴巴罗萨决裂后,他的领地被剥夺了,1181—1185年与1189—1190年他两次被流放,但1194年他同亨利六世和解。

**亨利四世** Henry IV (1050—1106) 德意志皇帝,亨利三世和普瓦图的艾格尼丝之子。1056年他即位,由他的母亲摄政。1075年为了授权问题他同教皇格雷戈里七世决裂,被格雷戈里革除教门,并宣布废黜,但1077年他在卡诺萨对教皇履行赎罪后复位了;1080年他又被革除教门。1084年他任命克勒门特三世为不按教规选定的教皇,但在人数上为教皇乌尔本二世所超过,而且他的地位又被他的儿子们康拉德和未来的皇帝亨利五世的叛乱所削弱。在列日附近的维塞战败亨利后死去。

**亨利四世** Henry IV (1533—1610) 1589—1610年法国国王,纳瓦尔国王安托万之子。1572年他娶了法国国王亨利二世之女瓦卢瓦的玛格丽特。在法国的宗教战争中他以新教领袖的面貌出现。1585年他被革除教门。1589年他与国王亨利三世和解后,他于1593年发誓放弃新教信仰,1594年加冕为国王。他把西班牙人赶出巴黎,并于1595年对西班牙国王菲利普二世宣战。1598年他签署了南特教令,同意宽恕法国的新教徒。1600年他娶了梅迪契的玛丽;1603年他授权耶教会在巴黎重新开办学堂。他被暗杀。

**亨利四世** Henry IV (1367—1413) 1399—1413年英格兰国王,冈特的约翰之子和爱德华三世之孙。1398年他被理查德二世放逐,1399年回国把他的堂兄弟废黜并夺取了王位。他镇压了1403年欧文·格伦道尔和亨利·珀西爵士以及1405年托马斯·德·莫布雷所领导的贵族叛乱;他是莎士比亚所写的两个剧本中的主题。**亨利五世** Henry V (1387—1422) 英格兰国王,亨利四世之子,他于1413年即位。1415年他重开了百年战争以支持他对法国王位的要求;1415年他又在阿让库尔战役中获胜,并于1419年征服了诺曼底。根据特鲁瓦条约他娶了瓦卢瓦的凯瑟琳,成为法兰西国王查理六世的继承人。1421年在他死以前一年,战争又恢复了。

**霍尔卡王朝** Holkars 印度南部印多尔的统治王朝,由马拉塔的一位军人马尔哈·劳·霍尔卡创立,1766年霍尔卡死时已成为马尔瓦地区实际上的国王。在他儿子的遗孀阿哈莱阿贝的长期统治下(1767—1795),权力更具体化,他们的家族武装于1804年为英国人所败,土邦王权也随着1947年印度独立而告终。

**霍亨施托芬王朝** Hohenstaufen 德意志王朝,1138—1254年统治德意志和神圣罗马帝国,1194—1268年统治西西里。它恢复了在世俗策封权的斗争失败后在德意志的权力和威望;1186年随着亨利六世同西西里的女储君结婚,为了控制意大利,它就日益卷入与教廷的纠纷。1268年这个王朝被教皇克勒门特四世的法国同盟者(昂儒的查理)消灭,开始了德意志和意大利的不统一与领土分裂的时期。霍亨施托芬时代标志着德意志宫廷文化的高峰(如沃尔弗勒姆·冯·埃森巴赫,戈特弗里德·冯·斯塔斯堡以及沃尔特·冯·德沃格尔韦德诸人)。

**霍亨索伦王朝** Hohenzollern 德意志皇族,1415—1918年统治勃兰登堡-普鲁士,1871—1918年历任德国皇帝。他们原是斯瓦比亚的索伦伯爵伯查德一世(卒于1061年)的后裔;旁支霍亨索伦-西格马林根从1866年到1947年历任罗马尼亚国王。

**霍雷肖·纳尔逊** Horatio Nelson (1758—1805) 子爵,英国海军英雄。法国革命战争期间,于1797年晋升为海军上将,并在尼罗河(1798)和哥本哈根(1801)两次战役中取得决定性胜利。1805年他在指挥著名的特拉法尔加角战役时阵亡,这一战役有效地消除了法国入侵英国的威胁。

**霍利-斯穆特税率** Hawley-Smoot Tariff



1930年通过的美国税率，它规定了美国历史上最高的进口税，立即引起欧洲各国政府的报复，而且被认为是应对加深1929—1933年经济大危机负责的因素之一。

**霍姆弗雷家族 Homfray** 英国工业家。他们在威尔士的默瑟蒂德维尔附近的佩皮尼达兰修建了一座铁厂，还修筑了第一条真正的铁路；1804年理查德·特里维西克在一辆拉着铁矿石货车的机车内从那里作了首次旅程。

**霍诺里乌斯 Honorius** (384—423) 罗马皇帝，狄奥多西一世之子。他父亲在395年死后当帝国分裂时，他继承了帝国的西半部。

**霍屯督人 Hottentots** (参见科伊人Khoi)

**霍韦尔扎 Hywel Dda** (卒于950年) 亦称“善良的”霍韦尔，而历史编纂者则称他为“全威尔士人的国王”。约910年，他父亲卡代尔死后，他继承王位，成为塞伊西尔地区(大体上位于目前的卡迪根郡和陶伊谷地)的统治者之一。920年他弟兄克里道格死后，他独占王位。通过婚姻和继承，他又取得了达非德(威尔士西南部)和圭尼德(威尔士西北部)。在他当政期间比较突出的一点是：无论在国内或在对英格兰的关系方面，都太平无事。

**霍伊萨拉斯王朝 Hoysalas** 印度中部的王朝，统治区以近代迈索尔附近的多拉沙姆德拉为中心。它是在十二世纪前半期由维谢纳瓦尔哈纳建立的，后来在他的孙儿巴拉拉二世的统治下控制德坎的南部又巩固了，但十四世纪为德里的土耳其苏丹推翻。

**侯赛因 Hussein** (卒于1931年) 阿拉伯东部赫贾兹的哈希姆酋长。1915年他同意参加英国反对奥斯曼帝国的战争。1916年，他宣布自己是阿拉伯人的国王，并在英国代理人 T.E. 劳伦斯(“阿拉伯的劳伦斯”)协助下开始作战。但在1919年以后，内志苏丹伊本·沙特向他的称号挑战，并迫使侯赛因于1924年退位。迄1926年，伊本·沙特征服了整个阿拉伯半岛，而侯赛因的儿子则统治了伊拉克和外约旦。

**侯赛因—麦克马洪的通信 Hussein-McMahon Correspondence** 英国驻开罗的高级专员亨利·麦克马洪与麦加酋长以及后来的赫贾兹国王侯赛因之间在1915年的来往信件。其中讲述了英国在第一次世界大战后打算承认阿拉伯独立的地域和条件。在这些几十年都没有公布的信件中，特别是涉及巴勒斯坦未来地位的模棱两可的说法，给中东地区遗留了冲突和紧张的根源。

**忽必烈汗 Kublai Khan** (1215—1294) 中国的蒙古族皇帝，元朝的开国君主，成吉思汗的孙子，1260年继其兄蒙哥成为大汗。他把自唐朝以后就四分五裂的中国重新统一起来。一位叫马可·波罗的威尼斯人首次向西方人描述了他的宫廷生活。

**胡安·德格里哈尔瓦 Juan De Grijalva** (约1489—1527) 西班牙探险家。沿着墨西哥海岸航行，1518年他在那里发现了格里哈尔瓦河(按他的姓氏命名)，他可能是十六世纪侵占墨西哥的西班牙殖民主义者中，听到墨西哥内地丰富多采的阿兹蒂克文明的第一个人。

**胡安·德拉科萨 Juan De La Cosa** (约1460—1510) 西班牙地理学家和旅行家。他拥有哥伦布的旗舰“圣玛利亚号”，并当他的领航员。他编制了一幅极负盛名的地图，标明的日期为1500年，显示出哥伦布的发现，卡布拉尔在巴西初见的陆地，卡博特去加拿大和达·伽马去印度的航程。1500年同巴斯蒂达远航；1504年在达里安探险；他死于在中美洲和哥伦比亚探险期间。

**胡安·多明戈·庇隆 Juan Domingo Peron** (1895—1974) 阿根廷国家元首。他于1911年参加陆军，1944年任国防部长和劳工部长，1944—1945年任副总统，在工会运动的强有力的支持下，于1946年当选总统。在1955年的革命中被推翻，亡命西班牙。1973年回国并被选为总统。

**胡安·迪亚斯·德索利斯 Juan Diaz De Solis** (约1470—1516) 西班牙探险家。他和文森特·亚涅斯·平松在1508年率先考察了中美洲。1515年，他率领三条船和一个使团离开了西班牙，探索巴拿马以南一千七百里格(五千英里)的地带；他在1516年到达了普拉特河，航行乌拉圭河，在他的船员目睹之下被查鲁阿印第安人杀死吃掉；幸存者把有价值的资料给了塞巴斯提昂·卡博特。

**胡安·曼努埃尔·德罗萨斯 Juan Manuel De Rosas** (1793—1877) 1829—1852年布宜诺斯艾利斯的独裁统治者。他出生于一个庄园主兼军官的家庭。他获得一些大牧场，并管理为数众多的牧工(放牧人)。1827年，他被指定为省民团的头子。他在1828—1829年镇压暴乱和1833年与印第安人作战中，建立战功。1829—1832年，以及1835年以后任总督，治理一个冷酷的警察国家。1852年，阿根廷本国的反对派和巴西、乌拉圭结盟，在卡塞洛斯战役中大败德罗萨斯，并把他赶下台。他逃到英国，并在流亡中死去。

**胡安·庞塞·德莱昂 Juan Ponce De Leon** (1460—1521) 佛罗里达的发现者。他是寻找神话中的“不老泉”而发现该地的。1493年曾与哥伦布一同出航。1508—1509年，作为西班牙总督的代表，他安排了在波多黎各的拓殖。1513年他到达佛罗里达，而并没有意识到这个地方是北美大陆的一部分。在他返回波多黎各的航程中，很可能看到了尤卡坦半岛的北岸。1521年，当他再一次出航去对他的发现进行考察时，遭到赛米诺尔族印第安人的袭击，受了致命伤。

**胡安·塞瓦斯蒂安·德埃斯卡诺 Juan Sebastian De Elcano** (卒于1526年) 完成环绕地球航行的第一个船长。他是巴斯克的航海家，1519年他在麦哲伦的率领下作为“康塞普西翁”号的船长启航；麦哲伦死后他率领剩下的三只船，1522年他随仅存的一只船“维多利亚”号回到西班牙。从此以后他家里的盾形纹章便带有一个地球和一句格言：“你是围绕我而环行的第一个人”。

**胡戈·施廷内斯 Hugo Stinnes** (1870—1924) 德国工业家，马蒂亚斯·施廷内斯的孙子。他受的是采矿工程师的专业教育，创立了施廷内斯联合企业。作为第一次世界大战中德国工业生产的首要人物，他趁机利用战后高度的通货膨胀，把在煤、铁、电力、运输业中的投资扩大到木材、保险、造纸和报纸等行业中。他去世时大概是欧洲最有势力的金融家；这个公司现在称施廷内斯康采恩。

**胡里人 Hurrians** 近东的民族，可能来自亚美尼亚地区。公元十五世纪时，曾短期统治叙利亚北部和伊拉克北部的大部分。胡里人建立的主要政治实体是以哈布尔河流域为中心的被称为米坦尼的王国。

**胡斯的信徒们 Hussites** 扬·胡斯的追随者。他们与教皇决裂，使用捷克的圣餐仪式，并在波希米亚拥有许多信徒。从1420年起，他们多次击退天主教邻国的进攻，保住了信仰的自由。然而，在1620年白山战役以后，罗马天主教又得以复辟，并把胡斯的追随者(还有其他一些人)都放逐了。

**胡志明 Ho Chi Minh** (1890—1969) 1945—1969年任越南民主共和国(北越)总统。1920年他是法国共产党的创始党员；1930年他创立了印度支那共产党。1932年他逃到莫斯科，1940年返回越南。1942—1943年在中国入狱，他以越盟游击队的领袖而崭露头角；1945年他宣布越南独立，在1946—1952年与1959年到他逝世为止的第一、二次印度支那战争中，他都起了支配的作用。

**花刺子模 Khwarizm** 中央亚细亚古代土耳其斯坦沿奥克斯苏河流域的地区，公元前六到四世纪阿基梅尼德波斯的一部分。公元七世纪，为伊斯兰教所征服。从公元十一世纪末至十三世纪初，该地区被一个独立王朝花刺子模-沙阿所

统治。后来又相继被蒙古人、铁穆耳和沙伊班王朝征服，到十六世纪初，变成乌兹别克人统治下的希瓦汗国的中心。在击退多次入侵以后，它于1873年成为俄国的保护国。1917年革命以后，成为短命的霍列姆兹(花刺子模)苏维埃人民共和国(1920—1924)，现在则处于土库曼和乌兹别克两个苏维埃社会主义共和国之间。

**滑铁卢战役 Battle of Waterloo** 法国皇帝拿破仑一世在1815年的最终失败，打败他的军队是：威灵顿公爵率领的荷兰和英国的部队、布吕歇尔元帅率领的普鲁士部队。

**华夫脱党 Wafd** 第一次世界大战后的一代期间的埃及国民党。该名称指萨阿德·扎格卢勒领导的代表团，它要求开罗的英国高级专员同意把埃及问题呈报给英国政府。1919年英国流放这个党的领导人引起了暴力行动、实行军事管制法和长期危机，这场危机的结果是：英国在1922年宣布埃及有限独立，1923年宪法制订，1924年已经组成政党的华夫脱党掌权。该党旋即失去政权，但是它的领导人，扎格卢勒和其后的纳哈斯，在后来的活动和谈判中发挥了重要作用，这些谈判终于导致1936年的英-埃协定。随后，纳哈斯几度担任总理，第二次世界大战的大部分时期也无例外，华夫脱党作为埃及立志争取完全独立的代言人，继续发挥了领导作用，直到1952年武力革命后被解散为止。

**华沙条约 Warsaw Pact** 1955年签订的条约，它构成苏联集团内部相互防御合作的基础。最初的参加者有阿尔巴尼亚、保加利亚、捷克斯洛伐克、东德、匈牙利、波兰、罗马尼亚和苏联，但在1968年苏联入侵捷克斯洛伐克以后，阿尔巴尼亚退出了这个组织。

**怀亚特叛乱 Wyatt's Rebellion** 英国1554年反对都铎王朝的玛丽(1553—1558在位)婚配西班牙菲利普二世的暴动。三千肯特郡人向伦敦进发，到达舰队街，后来投降；他们的领导人托马斯·怀亚特爵士(同名诗人的儿子)被处死，后来成为伊丽莎白一世女王的伊丽莎白公主(怀亚特原来希望把她扶上王位)被囚禁在伦敦塔。

**黄土 Loess** 一种被风刮到一起的黄色、质地优良并很肥沃的土壤。在欧洲、亚洲和北美都发现了大量的此种土壤。

**皇家尼日尔公司 Royal Niger Company** 英国在西非的贸易公司。1886年，乔治·高尔爵士的全国非洲公司得到皇家特许状，改变名称，并被授权管理尼日尔河和贝努埃河三角洲及毗邻该两河流域的领土。该公司与法国人、德国人以及本地统治者进行了复杂的斗争，并征服了几个酋长国。经过多次申诉和争辩以后，于1899年将特许状交还英国政府。

**迦勒底人 Chaldeans** 一閃米特人部落群，与阿拉米人有亲戚关系，公元前约一千年定居在南巴比伦的沼泽地区。他们最后散布到幼发拉底河上游，渗入巴比伦尼亚许多大城市境内，几乎及于巴比伦。公元前八世纪末，卡尔迪亚人的酋长，著名的乌金泽和马杜克·阿帕利丁纳(《圣经》上的米罗达拉丹)企图获得巴比伦尼亚的王位，因而制造地方性骚乱。继承王位的卡尔迪亚王朝，从公元前625至539年，最有名的统治者是尼布甲尼撒。在希腊和罗马时期，“卡尔迪亚人”这个名词用以泛指巴比伦尼亚的占星术家，没有任何种族上的依据。

**迦他利派(迦他利主义) Cathars (Catharism)** 由早期教会和非基督教根源的曼尼教传下来的一种异端邪说，从十一世纪中叶起，迅速在西欧传播，遍及北意大利和南法兰西(在那里，迦他利派因其中心在阿尔比而被称作阿尔比派)。他们的主要信条是善与恶的二元论，与天主教信仰相反，虽然在某些方面又与后者相似。他们甘居清贫和献身于福音派教义，在这些方面他们又同忏悔者协会和修士会相似。英诺森三世于1209年派出阿尔比根十字军讨伐他们，他的后任们用异端裁判所同他们作斗争。

**加布里埃尔·加西亚·莫雷诺 Gabriel Garcia**

Moreno(1821—1875) 1860—1875年厄瓜多尔神权政治的总统。他把他的政权建立在专横的个人统治以及用暴力鼓励罗马天主教教会的基础上。所有教育、福利和很多国家政策都交给了僧侣；政治反对派与其他可供选择的宗教均遭压制；他鼓励农业与经济改革以及厄瓜多尔的民族主义。他被暗杀。

**加工订货制度 Putting-out System** 十七世纪欧洲广泛采用的工业生产方式。制造商们将原料运送到工人的家里或他们的小作坊里，在以计件或以工资为主要成分支付给他们工资以后，将制造好的产品收集起来并卖出去。这种方式逐渐被工厂体系的发展所取代。

**加莱昂大帆船 Galleon** 十五和十六世纪为了航行地中海和大洋而发展起来的强大帆船。它比南欧各国的帆船大，船身的宽度与长度之比为一比四或五，通常有两个甲板和四根桅杆——两根是方桅杆，两根是三角帆桅杆。这种大帆船是武装齐备的，西班牙在横跨大西洋的舰队以及每年从墨西哥的阿卡普尔科到马尼拉的旅程中特别使用它。

**加拉人 Galla** 埃塞俄比亚的大种族集团。他们是讲库希语的骆驼游牧民。从他们在埃塞俄比亚东南部的家乡经过一系列侵略，他们向东和向北移殖，到十六世纪末他们差不多已到了厄立特里亚。从那以后他们大部分就被敌对的阿姆哈拉和提格雷的文化同化并统治了。

**加麦尔·阿卜杜勒·纳赛尔 Gamal Abdel Nasser** (1918—1970) 埃及政治家。作为一名军官，他成为1952年推翻法鲁克国王的组织的领袖，而该组织名义上的领导人是纳吉布将军。经过与纳吉布争夺权力的斗争，他于1954年担任总理职务，并于1956年任总统，直到逝世。他的统治是以社会经济改革为特征的——对土地占有权的改革，阿斯旺高坝的修建等。在对外政策方面，一方面在大国的斗争中保持中立主义，另一方面准备充当阿拉伯民族主义运动的领袖。这种对外政策导致他与叙利亚组成短暂的阿拉伯联合共和国(1958—1961)，进行了两次战争(1956年对英国、法国、以色列之战，以及1967年对以色列的战争)，并增强了对苏联的依附。

**加斯帕和米格尔·科尔特-雷亚尔 Gaspar and Miguel Corte-Real** 葡萄牙探险者，这两兄弟在十五世纪末和十六世纪初受王家委托为发现葡萄牙版图内西北大西洋上的土地而作过一系列航海。加斯帕沿格陵兰东南海岸航行，穿过戴维斯海峡抵拉布拉多；米格尔于1502年抵纽芬兰，可能到达圣劳伦斯湾。两人都丧生海洋。

**加兹登购地 Gadsden Purchase** 为了建筑铁路，美国要求提供一条经过山脉的地势低的通道。墨西哥把沿墨西哥-亚利桑那边界约三万平方英里(七万八千平方公里)的土地卖给美国。这次购买是1853年由美国驻墨西哥公使詹姆斯·加兹登谈判以一千万美元的代价取得的。

**加兹尼王朝 Ghaznavids** 阿富汗王朝，977年由加兹尼的马哈茂德之父塞布克提铁建立。在它的幅员最大时，帝国从中亚的奥克斯苏河伸张到印度河和印度洋。在马哈茂德之子马萨德的统治下(1037—1041)，北部大部分地区丧失给了塞尔柱家族；在印度的最后领地也于1186年为穆伊兹丁·穆罕默德征服。

**贾迈勒丁·阿富汗尼 Jamal Ad-Din Al-Afghani** (1838—1897) 穆斯林鼓动家、改革家和新闻记者。生于波斯，在阿富汗、伊斯坦布尔和开罗进行政治活动。1879年他因政治原因被逐出埃及，1884年，出版期刊《最牢固的束缚》，抨击英帝国主义，鼓吹伊斯兰教改革。1892年他被逐出波斯，在伊斯坦布尔度过余生；1896年吸使对“沙”进行谋杀。

**贾塔卡民间故事集 Jataka** 有关佛陀早年生活的传说故事集。僧伽罗语的《贾塔卡民间故事集》是最大的集子，收集有五百四十七个故



事。其他译本流传于佛教的各个支派，有些故事还出现在非佛教徒的文学作品——例如《伊索寓言》——当中。

**贾瓦哈拉尔·尼赫鲁** Jawaharlal Nehru (1889—1964) 印度独立后第一任总理(1947—1964)。曾在英国求学。1920年他参加了甘地领导的民族主义运动。在1920—1927年间，他曾八次被捕入狱。他曾任印度国大党主席四次：1929—1930，1936—1937，1946，1951—1954。

**基督教** Christianity 信仰耶稣的人们的宗教。然而，按照基督教的主要传统，唯一的神是三位一体——圣父、圣子（化为拿撒勒的耶稣的人身）和圣灵。基督教虽遭迫害却仍传播，在四世纪，被罗马统治阶级所采纳。尽管多次分裂，但仍旧是最大的世界性宗教之一，并向全世界派出其传教士。

**基督一性论派** Monophysites 尤提切斯与亚历山大主教狄奥斯科鲁斯(卒于454年)的追随者，他们的理论认为，体现于耶稣身上的人的未赎罪状态只有一种，而不是两种。这种理论在卡尔西冬基督教会议(451年)上遭到指斥。由基督教一性论派发展而来的现今的教会都信奉正教，尽管还保留了某些基督教一性论派的用语，主要是科普特、叙利亚和亚美尼亚各教派的差异。

**教皇统治** Papacy 作为罗马天主教会首脑的教皇的职责或职位。也就是罗马天主教在教会和政治两个方面的管理体系，特别是欧洲几个主要国家算得上是“教皇统治”的几个世纪期间的管理体系。

**教会大分裂** Great Schism 从1378年到1417年天主教会的政治分裂，在此时期对立的教皇——一个在罗马，另一个在阿维尼翁——都想行使权威。结果引起红衣主教和高级僧侣们对宗教改革与法国君主制的政治影响的严重分裂。1414—1417年的康斯坦茨会议才解决了这次大分裂。

**教友会** Quakers (亦称“公谊会”) 没有牧师也没有教规的激进的宗教活动。它起源于十七世纪中叶的英格兰，并从宾夕法尼亚殖民地开始，很快地在北美发展起来。该殖民地是1681年由教友会信徒威廉·宾根据英王特许状建立的。目前全世界约有教友会信徒二十万人。**杰迪代亚·斯特拉特** Jedediah Strutt (1726—1797) 早期英国棉纺工业发展的先驱。在1758—1759年期间，他获得经过改进的打包机的专利权，在德比和英国建立了制造厂，制造“德比专利打包机”。1768年他开始与阿克赖特合伙，以利用阿克赖特的新式精纺机。

**杰姆** Jem (卒于1495年) 要求继承奥斯曼苏丹职位的人，穆罕默德二世的幼子。1481年他父亲死后，他企图取得继承权，但被他哥哥巴耶齐德二世捷足先登。于是，他自封为苏丹，但在耶尼谢希尔战役中被打败(1481年)，后来在科尼亚又进行了一次徒劳的战斗之后逃亡。1482年先逃到罗德岛，后来到了法国。1489年，教皇英诺森八世接受了巴耶齐德一笔钱，把杰姆控制起来，以保证他哥哥的安全。他成为欧洲入侵奥斯曼领土的阴谋和策划中心达十四年之久。在他死后，法国的查理八世还策划在一次十字军活动中利用他。

**暹罗国王** Kyanzitha (1084—1112) 缅甸早期伟大的国王之一。他对佛教的发展作出了贡献。

**曼加莱亚佐·维斯康蒂** Giangaleazzo Visconti (1381—1402) 伦巴德人的统治者。他在1378年继承了他父亲的王位，和他的叔叔贝纳博作为巴维亚和伦巴第的共同统治者，1385年他把后者处死。1395年被承认为米兰公以后，他成为包括维罗纳、波洛尼亚和佩鲁贾在内的北意大利的主人；他在1399年购得比萨，夺取了锡耶纳，他建立了米兰大教堂。他死于瘟疫，准备征服佛罗伦萨和在意大利北部建立一个统一大国的计划没有实现。

**戒行派教徒** Essene 公元前二世纪与公元二世纪之间创立的一种古代犹太教派的成员。其特点是严厉的禁欲主义，隐居，共产主义的生活，取消宗教仪式的繁文缛节，严格的教徒三年见习期，耶和華就是太阳，并迷信灵魂不灭。1947年与1956年之间在库门兰发现的死海羊皮纸卷轴可能属于戒行派社团；想把耶稣同他们连在一起是难以置信的。

**笈多王朝** Gupta 从公元四世纪到六世纪统治印度北部的王朝。大约319—335年在月护王的领导下统治摩揭陀和北方邦的大部分，首先崛起。又在萨摩陀德拉笈多(约335—375年)、月护王二世(约375—415年)和鸠摩罗笈多(约415—454年)的领导下，王朝的权力得到扩充与加强。以后由于内战与匈奴的入侵，王朝削弱了，到510年作为一个巨大的政治力量就完全消灭了。

**“大恐惧”** Great Fear 法国革命开始时在1789年7月20日与8月6日之间蔓延整个法国农村的一系列农村恐慌。随着一系列农民骚动，其间粮店被抢劫，封建城堡被焚烧，武装部队进攻的谣言五次传遍全国大部分地区，从而激起了进一步的骚动。这些谣言既来得突然，也消失得突然。

**吉尔吉斯人** Kirghiz 亚洲中部讲土耳其语的民族。在俄国十九世纪扩张的过程中，抢占了大片他们的传统牧场。他们在1916年发动的造反，遭到了血腥镇压，约三分之一吉尔吉斯人逃到了中国。留下来的人目前大部分居住在吉尔吉斯苏维埃社会主义共和国。

**吉库尤** Kikuyu 肯尼亚讲班图语的民族和他们的语言。二十世纪五十年代，他们参加了反对英国的茅茅造反。

**纪龙德派** Girondins 法国革命时期温和的共和党成员，之所以称为纪龙德派是因为他们的领导人都来自纪龙德地区。在1793年6月这一派被雅各宾派推翻后，同年10月31日他们许多人在断头台上斩决。

**九年战争** Nine Years War 1689—1697年间，法国的路易十四及其诸邻国之间的冲突。这些邻国是以英国的威廉三世和尼德兰为首，并且都参加了奥格斯堡同盟。他们的目的主要是以牺牲西班牙帝国的利益，来遏制法国的领土扩张。他们在这方面终于获得成功。

**旧石器时代** Palaeolithic 石器时代的第一阶段。这个阶段是从二百万年前非洲最早的可辨认的石制工具开始，到大约两万年前法国和西班牙那些用壁画装饰山洞的先进的驯鹿猎人为止。它被分为初级旧石器时代——与其相联系的是早期类型的人，和中级、高级旧石器时代——与其相联系的是解剖学上与现代人相同的人。

**久洛·龚伯斯** Gyula Gömbös (1886—1936) 匈牙利总理。1919年他组织了致力于推翻共产党政权的反革命网，并在流亡的泽格德政府中任国防部长。起先他反对保守的总理伊兹凡·贝瑟伦(1921—1931)，但1929年他又参加了贝瑟伦政府，1932年他被“右翼激进”运动拥立为总理。他鼓吹反动的、反犹太的政纲并与德意同盟，但他失败了。

**金本位** Gold Standard 货币制度，按照这种制度所说货币的价值法律上与一定量的黄金相联系。在十九世纪最后二十五年实际上所有主要贸易国家都采取了这项政策，而且第一次世界大战使之崩溃以后绝大多数国家还想恢复它；随着1931年世界经济衰退的开始，在所有重要场合这种打算都放弃了。

**金川起事** Chin-Ch'uan Risings 1745—1749年间，四川西部和西北部土著的几次造反，后于1776年前又断断续续爆发多次。在交通困难的山区，起事者箝制住大量清军，他们的镇压，所花代价极高。

**金汇兑本位** Gold Exchange Standard 第一次世界大战期间金本位崩溃以后，1922年在热那亚货币会议时形成的制度以维持外汇汇率的

稳定。按照这种制度各国中央银行偿还货币不象从前那样用黄金，而是用一种可以兑换为黄金的货币。1931—1933年这个制度就崩溃了，但第二次世界大战后又恢复了，而且在1958—1971年期间绝大多数欧洲国家采用这种方法，把美元作为主要货币单位，它们以美元积累外汇储备。

**金帐汗国** Golden Horde 蒙古帝国的西部，亦称钦察汗国。大约1242年由拔都建立，它统治俄国直到十四世纪末为止。它最后为铁穆耳所解散，组成三个鞑靼汗国，即喀山汗国，阿斯特罕汗国和克里米亚汗国。

**金朝** Chin 自1122—1234年统治北中国的王朝。起于北满的女真游牧部落，于1125年灭他们的领主契丹的辽王朝，继而战败宋朝，并控制了淮河以北的领土。1234年被蒙古人所灭。

**靳辅** Chin Fu (1633—1692) 清朝初年负责大规模水利改建工程的中国官员。自1677年起，他疏浚经常泛滥的黄河，并加高两岸堤坝，还对大运河进行了大清理。

**君士坦丁堡宗教会议** Councils of Constantinople 第一次会议在公元381年举行，系基督教会的一次世界性集会，重申尼西亚宗教会议的教义，并给三位一体论下定义。第二次会议在553年召开，否决聂斯脱里对基督教的解释，认定人性和神性统一存在于耶稣身上。第三次会议(680—681)重申这一点。第四次会议(869—870)开除君士坦丁堡教长福蒂乌斯的教籍(十年后又恢复)，并禁止干涉主教的选拔。

**君士坦丁堡拉丁帝国** Latin Empire of Constantinople 从1204年到1261年，拜占庭的首都君士坦丁堡被威尼斯人支持的第四次十字军攻占以后，一直处在西欧十字军的后裔的统治之下。在尼西亚的希腊皇帝迈克尔八世巴列奥略古斯于1261年重新占领君士坦丁堡以前，该城的财富被有计划地掠夺走了。

**君士坦丁一世** Constantine I (约287—337) 罗马皇帝，人称“大帝”。生于纳伊苏斯，今南斯拉夫尼什，在戴克里先皇帝的宫廷里抚养大，312年成为西罗马皇帝，324年为唯一的皇帝。他支持基督教，313年发布米兰教令，扩大信仰自由，把这一屡遭迫害的宗教的信徒也包括在内；325年在尼西亚宗教会议上致辞，要求对会上若干重大神学争端作出决议，建立许多教堂，临死前受洗入教。324年在拜占庭遗址建新罗马，君士坦丁堡，作为他的永久性都城，罗马帝国演进为基督教国家，在很大程度上与他有关。

**“军事边界”** Military Frontier 哈普斯堡帝国边界，十六世纪末时为南克罗地亚的一条狭长地带。克罗地亚的移民以土地作为兵役的交换，为沿线堡垒提供防守人员。这种方式后来扩大到斯洛文尼亚和特兰西瓦尼亚，因而包括了同奥斯曼帝国接壤的全部边界。由于它很不受克罗地亚人和匈牙利人的欢迎，终于在1872年取消。

**居鲁士大帝二世** Cyrus II, the Great (卒于公元前529年) 在《旧约》中以“长者”或“居鲁士王”著称。是波斯阿黑门尼德王朝的创立者。公元前559年他原是法尔斯省安山地区米地人的诸侯王，550年反叛，占领了麦地那省会埃克巴塔纳，征服并在大多数情况下解放了巴比伦、亚述、吕底亚、叙利亚和巴勒斯坦。在巴勒斯坦他下令重建耶路撒冷的神庙。

**巨石碑** Megalith 用未经加工的巨石和巨砾造的纪念碑，通常作为举行仪式、典礼的地方(即石砌的圆形广场)或作为墓碑(即围成的石堆)。巨石碑有各种各样，都是世界各地的农业村社建造的，最有名的是公元前三千纪在新石器时代的欧洲建造的巨石体。

**卡巴纳热姆** Cabanagem 1835—1840年巴西帕拉地区的革命造反。这个专名由cabona(简陋小屋)杜撰而来，也许是暗指造反者出身低微。

**卡比尔** Kabir (1440—1518) 印度的神秘主义者和锡克教信条的创始人。他企图把印度教和伊斯兰教当中他认为最好的教义溶汇在一起，他的信徒纳纳克完成了这个方案。卡比尔的思想绝大部分都收编在锡克教的宗教经典《阿迪·格兰兹》里面。这些思想——著名的“卡比尔泛神论”以及他对种姓制度的全面反对，对印度教某些祭礼的发展也起了一些作用。

**卡达尔·雅诺什** Janos Kádár (1912— ) 匈牙利总理。1932年他参加了当时的非法组织共产党，1942年被选入中央委员会，1945年进入政治局。战后任内政部长，1950年被开除。1954年恢复名誉以后，他参加了伊姆雷·纳吉的政府。1956年“匈牙利革命”被镇压以后，他组织了新政府。他于1956—1958年，1961—1965年间任总理，后来任匈牙利社会主义工人党第一书记。

**卡迪西亚战役** Al-Qadisiya 公元636—637年的一次战役。在这次战斗中，伊斯兰军队打败了萨珊王朝的波斯人，并完成了对伊朗的征服。

**卡尔·德尼茨** Karl Doenitz (1891— ) 德国海军司令并短暂地担任国家元首。在第一次世界大战中他是德国潜艇军官。希特勒执政以后，他监督秘密建造新潜艇舰队；1936年他被任命为潜艇部队司令，1943年任德国海军首脑，1945年任德国北部军事和民政首脑。希特勒在政治遗嘱中指定他为第三帝国的继任总统。1945年5月2日希特勒自杀后，他当政仅几天。1946年作为纳粹战犯受审，判处十年监禁，1956年刑满释放。

**卡尔马联盟** Union of Kalmar 根据1397年签订的一项协议，由挪威、瑞典和丹麦组成的一个君主国。1523年，由于古斯塔夫一世瓦萨领导的一次叛乱而分裂了。

**卡尔梅克人** Kalmyks 信奉佛教的蒙古游牧民族。当前主要居住在伏尔加河三角洲周围草原地区的卡尔梅克苏维埃社会主义自治共和国。

**卡尔西冬基督教会议** Council of Chalcedon 基督教会第四次世界性会议，451年召开，旨在明确基督的本性；会上谴责了基督一性论的异说。

**卡拉卡拉** Caracalla (188—217) 罗马皇帝，原名马可·奥里略·安东尼乌斯，生于卢格杜努姆(库斯·奥雷利乌斯，今里昂)。塞普提米乌斯·塞维鲁皇帝之子，211年得帝位；杀害自己的妻子富尔维娅·普劳蒂拉和兄弟盖塔；212年他将罗马公民扩大为所有实际居住在帝国境内的居民。在准备第二次征讨帕提亚(安息)时，他在美索不达米亚的卡里被刺杀。

**卡拉克** Carrack 中世纪主要由热那亚人和葡萄牙人发展起来的圆形大帆船，兼为经商与海战用。船身深，高耸出水，有二或三桅，前后船楼，一般有良好的加农炮武备，较大型的卡拉克，由葡萄牙人在十六世纪用于同东印度和巴西的贸易。

**卡拉汗王朝** Karakhanids 公元992—1211年统治中亚细亚特兰索西亚纳地区的突厥人王朝。992年，他们占领了正在瓦解的萨曼王朝的首府布哈拉。由于内部竞争而陷于分裂，到公元十一世纪末，全部土地已落入塞尔柱人的统治之下，后来，又被西辽统治。在乌斯曼统治时期(1204—1211)获得短时间的恢复以后，在与花剌子模作战时，该王朝被消灭。

**卡里马库斯** Callimachus (公元前约305—约240) 昔兰尼诗人，在亚历山大里亚工作，编制了大图书馆一百二十卷评论性目录；他的著作，有记载的八百部，均仅存断片，但他的《起源》及短诗，对包括卡图鲁斯和普罗佩蒂乌斯在内的罗马作家，产生过深远的影响。他拒不写长叙事诗，说“一部厚书是一大罪恶”。

**卡利斯·乌尔曼尼斯** Karlis Ulmanis (1877—1942以后) 拉脱维亚独立运动领导人，本来



学农艺学。他在1905年革命期间努力使拉脱维亚摆脱俄国的一世纪之久的控制。他后来逃到美国，1913年被赦免，1917年创建了拉脱维亚农民协会；1918年，他被民族独立委员会任命为临时政府首脑，1918年到1921年，1925年到1926年，1931年到1932年，1934年到1940年，他都分别掌有权力。1940年他接到苏联的军事最后通牒，于是辞职，苏联当局在7月里逮捕了他，把他驱逐出国，从此下落不明。

**卡罗兰二世 Carol II** (1893—1953) 罗马尼亚国王，1930年取代作为合法统治者的他的儿子米哈伊尔，造成君主独裁。1940年被废黜。

**卡罗林王朝 Carolingians** 梅罗文加王朝国王克洛塔尔二世的官相，兰登的丕平(死于公元640)的后裔的王朝。丕平的非婚孙子是查理·马尔泰尔，在他之后，该王朝才命名。他的曾孙是查理曼皇帝。

**卡洛威茨条约 Treaty of Carlowitz** 1699年1月26日签订的一项停战协定，结束奥斯曼帝国和神圣同盟(奥地利、波兰、威尼斯和俄国)之间的战争(1683—1699)。根据其条款，特兰西瓦尼亚和匈牙利的大部由土耳其的控制下转让给奥地利，使奥地利成为东欧居于支配地位的强国。1700年，君士坦丁堡条约进一步确认了这项停战协定。

**卡龙铁工厂 Carron** 最早的苏格兰炼铁厂，约翰·罗巴克所开办。1760年以一万二千英镑的资本建厂，首次使用铸铁吹气圆筒增加鼓风量。在那里受过训练的技师，开始在俄国和西里西亚炼铁。

**卡摩斯 Kamose** 埃及第十七王朝的最后一个国王(公元前约1650—1567年)。在他父亲塞格宁里二世死后，他统治着国家的南部。他开始把希克索斯人从北部地区驱逐出去。他的弟兄阿摩西斯一世继承王位，成为第十八王朝的创建人。

**卡米洛·本索·卡武尔伯爵 Count Camillo Benso Cavour** (1810—1861) 意大利国务活动家。他放弃伯爵爵位和军队前程，去英国，随后开始了在金融、农业、工业和激进政治方面的生涯。1848年创办报纸《复兴》，拥护君主政治和自由主义目标，鼓吹民主改革；1850年进入皮德蒙特内阁；1852年由新国王维克托·埃曼努埃尔二世授权主持政府。他主要负责创建意大利联合王国(1861)。

**卡纽特大帝 Cnut the Great** (约995—1035) 英格兰(当地称Canute)、丹麦和挪威国王，斯文·福克比尔德之子，1013年随其父赴英格兰；1016年他同埃德蒙二世分治该国，同年埃德蒙死后，他又执全国政柄；1019年继承丹麦王位；1027年入侵苏格兰。

**卡培王朝 Capetians** 987—1328年统治法国的王朝。由胡格·卡培建立，他于987年被推选为国王，取代前卡罗兰家系；他及其继承者们逐步扩展他们的控制，最初止于波斯周围地区，包括今日法国的大部分；他们还开始发展起许多这个国家的政治机构，诸如最高法院、议会等。知名的卡培王朝国王有菲利普二世奥古斯都(1180—1223在位)、(圣)路易九世(1226—70)，以及菲利普四世“公正的”(1285—1314)。

**卡托—康布雷西条约 Treaty of Cateau-Cambresis** 为结束法国、西班牙和英国之间的战争而于1559年签订的协定。法国承认西班牙在意大利的权力，使后者成为南欧居于支配地位的强国；法国获得主教管区图尔、梅斯和凡尔登，英国最终放弃加来。

**卡瓦尔卡博家族 Cavalcabo** 中世纪意大利克雷莫纳的名门望族。圭尔夫党(反帝派)的支持者。他们在十三世纪后半叶控制该城，保持权力直到1312年。他们被亨利七世皇帝所驱逐。1314年他们又复返回，但于1344年被米兰的维斯康蒂永远驱逐。

**卡西米尔大王三世 Casimir III the Great** (1310—1370) 波兰国王。1333年继位。他于1343年与条顿骑士团缔结了一项有利的和约，

并在十四世纪四十年代间，吞并了立陶宛的利沃夫。这位皮亚斯特王朝的末代统治者，在1339年同意于他死后波兰与匈牙利联合。在国内，他统一政府，把法律编集成典，设新城镇，以及在1364年在克拉科夫建立东欧的第一所大学。

**卡西米尔四世 Casimir IV** (1427—1492) 波兰国王。雅盖洛王朝一后裔，于1440年即立陶宛大公位，又于1447年继波兰王位。他击败条顿骑士团，1466年通过托伦条约约为波兰收复西普鲁士；其后，他力图创建从波罗的海到黑海的波兰帝国，但受阻于土耳其人，于他死时，又受挫于俄国的伊凡三世。

**卡西米尔一世“收复者” Casimir I, the Restorer** (1016—1058) 波兰国王。他1039年登上王位，收复其父米耶什科二世丢失的原波兰省份西里西亚、马佐维亚和波美拉尼亚；他恢复中央政府，复兴天主教会，但未能摆脱掉德国的宗主权。

**卡扎尔王朝 Qajars** 1779—1925年统治一个统一了的波斯的伊朗王朝。法兹·阿里·沙(1797—1834)目睹了欧洲人为了控制这个国家而开始进行的激烈争夺；纳赛尔·奥德-丁·沙(1848—1896)利用英、俄的猜疑来保卫自己的独立，然而英、俄却于1907年在波斯划分了势力范围，紧接着，在第一次世界大战中英、俄又各自占领了这个国家的部分地区，并导致了一次政变(1921)和巴列维的上台。卡扎尔王朝最后一个国王阿赫默德·沙于1925年被正式废黜。

**凯尔特人 Celts** 古代西欧人，希腊人叫作 Keltai，罗马人叫作 Celtae。现在更多地用以指讲由凯尔特语派生的语言的人，主要是法国的布列塔尼人、不列颠群岛的威尔士人、科尼什人、盖尔人(苏格兰和爱尔兰)以及曼克斯人。在考古学上，往往用作拉泰纳风格的同义语。

**凯瑟琳(叶卡捷琳娜)大帝二世 Catherine II, the Great** (1729—1796) 俄国女皇，1762—1796年在位。她将俄国推进到强国的地位，但在农民中大大扩展了农奴制。她本是德国安哈特-策布斯特公国的公主，1744年嫁给荷尔斯泰因-戈托普的彼得，他于1762年成为沙皇彼得三世。六个月以后，她在情人奥尔洛夫的帮助下篡夺了他的皇位。她在政治家波将金帮助下进行统治，1783—1792年，从土耳其手中收复俄国的黑海诸省，并于1795年同奥地利和普鲁士瓜分波兰。

**凯特叛乱 Kett's Rebellion** 英国人反对圈占公地的造反。1549年诺福克的一个小土地所有者罗伯特·凯特领导了这次造反，攻占了诺维奇，因此而被称做凯特叛乱。他很快就被政府军打败并被处死。

**柯普吕律家族 Köprülü** (有时也写作 Kuprili) 十七世纪后半段，在奥斯曼帝国担任帕夏和将军等高级职务的阿尔巴尼亚血统的一个家族。柯普吕律·迈哈默德帕夏是该家族财富的创建人。1656年，穆罕默德四世封他为相。当时，他已八十岁。他的儿子法齐尔·艾哈迈德帕夏在1661年接替了他的职务；1676—1683年，又由他的女婿卡拉·穆斯塔法帕夏担任这一职务。该家族最后一个显赫的成员是柯普吕律·穆斯塔法帕夏，于1689—1691年任宰相。他们对军事和行政管理的改革，大大延缓了奥斯曼王朝的衰落(1669年，最后降服了克里特；1672年征服了波多利亚)。但是，卡拉·穆斯塔法帕夏的刚愎自用，导致了1683年他在维也纳的失败，使国家大伤元气，埋下了后来覆亡的种子。

**柯曾线 Curzon Line** 由英国外相柯曾勋爵(1859—1925年)于1919年提出的在苏联与波兰之间按种族划分的边界线。当时双方都不接受(1919—1920年苏波战争胜利以后，波兰根据1921年里加条约保留了柯曾线以东五万多平方公里的土地)。1945年划定的苏波边界线在某些方面符合柯曾的建议。

**柯萨 Corsairs** 专指北非埃及以西的伊斯兰教地区沿海的海盗。

**康斯坦丁·帕茨 Konstantin Päts** (1874—1956) 独立爱沙尼亚的最后一任总统。1901年，他创办了社会主义者的报纸《报告者》，1904年进入政界。1905年，在一次夭折的造反后，被俄国当局判处死刑。1910年从流放地回来。1918年，尽管他已被德国占领军逮捕，他仍成为省政府的省长。在1921—1922年，1923年，1932—1933年，他曾任总统和总理。1933年，在一次法西斯政变图谋以后成为独裁者。1940年苏维埃入侵以后，他被放逐到苏联，据信在约十六年以后去世。

**康斯坦丁·福尔孔 Constant Phaulkon** (1647—1688) 克法洛尼亚岛(希腊)一家小旅馆老板的儿子。从家中出走，在一艘英国货轮上充当侍应生，后来被英国东印度公司的一位商人带到暹罗。他进入那莱国王的行政机构工作，并被提升主管对外贸易。当他和英国商行驻首都大城府的主管人吵翻以后，他在宫廷中支持法国的事业。但是，他支持的却是1687年法国国王路易十四对暹罗的入侵。其后果是，第二年，他的保护人死后，他就垮台了。那莱国王的继任者将他公开处死。

**克朗代克支流 Klondike** 育空河的一个支流，在加拿大境内。1896年在邦南扎-克里克发现了金矿，这条河就变得世界闻名了。从世界各地涌来的淘金者达三万人。迄1910年，主要的金矿床已采空，人口下降到一千。淘金活动到1966年完全停止。

**克勒摩尼德的战争 Chremonides' War** 雅典人侵略的最后浮影。公元前267年一个叫做克勒摩尼德的城邦号召组成希腊人解放同盟，在埃及支持下，反对马其顿国王安蒂戈努斯·戈纳图斯；另一些城邦加入，在时断时续的困困后，戈纳图斯于262年攻占该城。从此雅典人不再谋求古代的政治领导地位。

**克勒门斯·文策尔·洛塔尔·冯·梅特涅亲王 Prince Klemens Wenzel Lothar Von Metternich** (1773—1859) 奥地利政治家。曾任驻许多国家的大使，1809年任外交大臣；同法国合作了一段时期之后，他又加入了反对拿破仑的同盟。他是1814—1815年维也纳会议的主角。在这次会议上，他又恢复了哈布斯堡帝国在欧洲的领导地位。直至1848年的革命前，他一直是奥地利政府举足轻重的人物。

**克勒门特·艾德礼 Clement Attlee** (1883—1967) 英国首相。牛津大学毕业后，他当过短时期的律师，于1907—1922年(除大战期间服役外)，在伦敦东区穷苦人中工作。1919年任斯特普尼市长，1922年为议会议员，分别在1924年和1929—1931年在工党政府中任资历较浅的大臣；后又为丘吉尔的战时内阁阁员。1945—1951年任首相。他主持在英国建立福利国家的工作；批准同意印度、巴基斯坦、缅甸和锡兰的独立；他放弃英国对埃及和巴勒斯坦的控制。1955年他被封为艾德礼伯爵。

**克勒门特，罗马的 Clement of Rome** 圣徒，基督教会第一个按照使徒教义的神父，公元一世纪末成为罗马主教。《致科林思教会书》的作者，这是这个时期教会史的重要资料。

**克勒门特四世 Clement IV** (卒于1268年) 教皇(1265—1268)。法兰西人，曾为路易九世服务，他任教皇意味着法国对教会的影响日增，它于其后的百年间变得如此强大。他联合昂儒的查理一世把霍亨施托芬王朝逐出意大利。

**克勒门特，亚历山大的 Clement of Alexandria** (公元约150—约213) 圣徒，把早期基督教信仰与希腊罗马文化传统主流协调一致的主要人物。生于雅典，他居住在埃及，成为亚历山大教义问答学派的为首者。他教出了许多未来的神学家(例如奥里根)和教会领袖(例如耶路撒冷主教亚历山大)，并撰写了重要的伦理和神学著作。

**克里奥帕特拉 Cleopatra** (公元前约70—31) 埃及托勒密王朝末代统治者，国王托勒密·奥莱特斯的女儿。与其兄弟同为继承人，公元前48

年被尤利乌斯·凯撒立为女王。她作为凯撒的情妇去罗马，又转而钟情于安东尼。安东尼于是离开罗马四年，在同屋大维决裂后始返回罗马。在埃及舰队于阿克提翁被击败，她的盟军安东尼的部队又拒绝作战后，她自杀。

**克里斯托弗·哥伦布 Christopher Columbus** (1451—1506) 西班牙航海家，美洲的发现者和美洲西班牙帝国的创建人。生于热那亚；1492年他从西班牙宫廷获得经费，向西航行去寻找通往东方的航路；1492年10月12日，他的三艘船“平塔号”、“尼尼亚号”和“圣玛利亚号”发现圣萨尔瓦多。他于1493年的第二次航行期间，在今多米尼加共和国建立第一所欧洲人在新世界的城市伊萨贝拉(今已荒废)。1498至1500年他作第三次航行，发现南美洲大陆。行政管理的失败和缺乏政治感，使西班牙国王不愿委任他为总督，使他感到激怒。他的最后一次航行(1502—1504)，是在洪都拉斯、尼加拉瓜和巴拿马地峡作沿岸航行，以他的船只在牙买加岸滩搁浅而告终。

**克利奥蒙尼斯三世 Cleomenes III** (卒于公元前219年) 斯巴达国王，公元前235年继承其父莱奥尼达斯。他继续同亚该亚同盟作战(公元前228—226)；227年他篡夺了按宪法规定由两王执政的斯巴达王位，建立真正的独裁；重新采纳阿基斯四世的许多“共产”思想。马其顿人安提俄库斯·多森向他在伯罗奔尼撒同盟中的盟主地位挑战；222年他在塞拉西亚为多森所败，逃至埃及，被托勒密四世拘留。他企图在亚历山大尼亚发动革命未遂后自杀。

**克罗狄乌斯一世 Claudius I** (公元前10—公元54) 第四代罗马皇帝，全名为提比利乌斯·克罗狄乌斯·德鲁苏斯·尼罗·日耳曼尼库斯；提比利乌斯皇帝的侄子。公元41年他谋杀了长兄之子卡利古拉后，意外地获取政权；41至42年吞并北非的毛里塔尼亚；43年入侵不列颠，并在东方扩展帝国疆土。他娶了第三个妻子梅萨利娜，因怀疑搞阴谋被杀，差点真的被他的第四个妻子、他的侄女阿格里平娜毒死。

**克罗地亚人 Croats** 克罗地亚人是东欧人，他们于六世纪从白克罗地亚(在今乌克兰境内)移居巴尔干。自七世纪他们改信罗马天主教后就一直使他们同他们的东正教邻居塞尔维亚人分开。十世纪建立的第一个克罗地亚王朝于1091年与匈牙利王室联姻。1918年克罗地亚宣布独立，但不久即与斯拉夫各邦联合成为南斯拉夫；1941—1945年是在安特·帕维奇克统治下由法西斯领导的独立克罗地亚邦，1945年又与共产党领导下的南斯拉夫重新统一。

**克洛维一世 Clovis I** (约466—511) 法兰克人的王国的创建者，481年继承其父希尔德里克为法兰克人首领。486年他战败西格里乌斯，494年占领整个北高卢；497年皈依基督教；打败勃艮第人，并将西哥特人逐出图卢兹；他建都巴黎。

**克卢尼亚克 Cluniac** 克卢尼修道院(在勃艮第马孔附近)，910年由阿基坦公爵所建，在其后的两个世纪内，对教会生活施加了巨大的影响。克卢尼亚克因建立遍布西欧的许多修道院而受到的尊敬，其主持人似国家要人般的活动，以及在克卢尼修道院院长领导下的修士会组织，使克卢尼亚克成为教皇格雷戈里七世领导的教会大改革的基石之一。

**克鲁姆 Krum** (卒于814年) 公元802—814年间保加利亚的汗。在查理曼于796年打败阿瓦尔汗国以后，他大大扩张了潘诺尼亚保加利亚人的版图和权力。他对拜占庭的早期入侵遭到失败，但他在811年给予尼塞福鲁斯一世皇帝以决定性的打击，并在813年围攻君士坦丁堡。他在次年第二次围攻君士坦丁堡时死去。

**克伦人 Karens** 在缅甸东南部山岳地带从事农业的民族。

**克内勒德和约 Peace of Knared** 此条约的签订，结束了从1611年到1613年的卡尔马战争。这次战争是丹麦和瑞典为争夺对挪威北部



的控制权进行的。瑞典国王查理九世宣称他对这一地区拥有主权，从而引起了战争。丹麦于1611年占领了瑞典港口卡尔马，1612年占领了重要的艾尔夫斯堡西港。屈辱性的和约是由查理的儿子和继承人古斯塔夫二世阿道夫签订的，其中包括支付巨额赔款以赎回艾尔夫斯堡的条款。

**克瓦米·恩克鲁玛 Kwame Nkrumah** (1909—1972) 独立的加纳(前黄金海岸殖民地)第一任总理。1930年毕业于阿奇莫塔学院，1947年他撰写了《即将到来的殖民地自由》以反对英国的统治；1949年组成人民大会党，制定不合作的政纲。1957年独立以后，他于1960年成为加纳共和国第一任总统。1964年他宣布加纳为一党制国家，但是，两年后正当他去中国访问时，被军队废黜。

**克钦人 Kachins** 缅甸北部富裕的从事农业的部族。他们有自己的克钦邦，约有五十万人，首府为密支那。

**科孚事件 Corfu Incident** 意大利军官在希腊被杀，为进行报复，1923年9月，意大利军队炮轰并一度占领科孚岛。

**科拉·迪·里安齐 Cola Di Rienzi** (约1313—1354) 中世纪罗马的群众领袖。1343年他被派往阿维尼翁去向教皇克勒门特六世申辩建立罗马群众性新政党的原因。1347年，在群众欢呼拥戴下，他承担了独裁者的权力，改革捐税、法庭和政治机构，企图把罗马重建为“神圣意大利”的首都。他成功地镇压了一次贵族的暴动，但是，在这一年结束之前，他被迫辞职。1354年又官复原职(为时仅两个月)，当他试图平息一次暴乱时被捕，并被杀害。

**科拉人 Colla** 安第斯山人，在前哥伦比亚时代占据的的喀喀湖以南地区。十五世纪初被印加人征服。

**科林兄弟牧场 Colling Brothers** 十八世纪英国畜牧饲养人，在达林顿附近经营牧场，约1780年，他们将肖特霍恩母牛培育为奶、肉均佳的品种。

**科伦巴 Columba** (521—597) 爱尔兰圣徒，著名传教士，把基督教传给(苏格兰)喀里多尼亚的皮克特人；563年在艾奥纳修建修道院，苏格兰本土上多数修道院均由此派生。

**科姆尼纳王朝 Comnenes** 拜占庭王朝，1081—1185年居帝位。帕夫拉戈尼亚将军曼努埃尔·科姆尼纳之子、艾萨克一世自1057—1059年短暂称帝，但他的侄子阿历克修斯一世(1081—1118在位)巩固了该家族的权势。长房一族于1185年绝嗣，但于君士坦丁堡被十字军洗劫后(1204)，亲戚们建立特拉布松帝国，持续到1461年大卫·科姆尼纳被废黜为止。

**科内利乌斯·塔西佗 Cornelius Tacitus** (约公元55—约120) 罗马历史家。他的著作包括：《关于演说家的对话》(约79—81)，《阿古利可拉传》(约98)，《日耳曼志》(约98)，还有两个较长著作的残篇，《历史》，记述68到70年时期(原作可能记述到96年为止)；《年代记》，记述14到68年时期。

**科尼什叛乱 Cornish Rebellion** 1497年发生的英格兰人的叛乱，旨在反对亨利七世为支付他所进行的苏格兰战争的代价而征收重税。叛乱者在汤顿(德文郡)杀死一名税收官，并进军伦敦，但他们驻在布莱克黑特的军营受政府军攻击，并被击败，两千叛乱者死亡，为首者被绞死。

**科普特派教徒 Copt** 科普特派系古代基督教的基督一性论派，五世纪创建于埃及。虽遭拜占庭人迫害，以及在640年以后的阿拉伯人征服期间也断断续续遭到迫害，这个教派及其雄厚的修道传统仍幸存下来，到十九世纪在穆斯林世界中取得比较安全的地位。今天，它的三至四百万信徒仍旧在礼拜仪式(变化了的希腊礼拜仪式)时，使用由古埃及语派生的科普特语言。

**科伊人 Khoi**(霍屯督人 Hottentots) 在纳米

比亚、博茨瓦纳和开普北部的一支流动放牧的民族以及他们的有倒吸气的语言。他们可能与萨恩人有亲缘关系。

**科伊桑 Khoisan** 居住在非洲南部处于石器时代的布须曼(萨恩人)和霍屯督人(科伊人)。

**客家人 Hakka** 在宋朝(1126—1279)中国北部的人民南迁到广东和福建，他们在那里保持着独特的社会集团，通常单独聚居在贫瘠的高地。在十八和十九世纪他们卷入了多次集团与集团之间的猛烈械斗，以十九世纪五十年代客家与当地人之间的械斗达到极点。许多人在太平天国革命后又迁出，现在他们遍及东亚。

**肯尼思·卡翁达 Kenneth Kaunda** (1924—) 独立赞比亚的第一任总统。他于1944—1947年任一所学校的校长。1953年任非洲人国民大会党北罗得西亚支部总书记，1958年分离出来成立了赞比亚非洲人国民大会党。他成为北罗得西亚的总理，1964年出任赞比亚总统。

**孔弗朗条约 Treaty of Conflans** 1465年由路易九世同社会福利同盟所缔结，根据该条约，路易同意把所占索姆河两岸土地归还同盟首领勃艮第公爵“大胆的”查理，并答应后者娶他的女儿法兰西的安娜，还把香巴尼领土作陪嫁。

**孔雀王朝 Mauryas** 在次大陆建立的第一个印度人王朝。该王朝为旃陀罗笈多·毛里亚在公元前321年所建。在其子宾头沙罗和其孙阿育王统治时期疆域不断扩大。但在阿育王的继承人统治时期，势力日渐削弱，终于在公元前180年左右灭亡。

**孔子 Confucius** 中国哲学家。公元前约532—517年任行政官员，晚年教授和编辑古代中国经典。他的言论(于他死后被收集成《论语》一书)，构成中国教育和社会组织的基础，直至二十世纪。他的哲学是保守的；他主张子女服从父母、妻子服从丈夫、臣民服从君主、遵奉既定的社会体制。他鼓吹伦理标准的至高无上、仁政和道德教化而不凭蛮力，并强调礼教。孔子学说在日本、朝鲜和越南如同在中国一样有过很深的影响。

**库尔德族 Kurds** 雅利安血统的逊尼派穆斯林，约有七百万人，大部分生活在伊朗、伊拉克和土耳其交界的山区里。他们从来没有在一个统治者领导下统一过。有些人从事游牧，其余的是农民。他们具有极强的部落宗派意识，他们的忠心从不超越本部族之外。在俄国的支持下，1946年在马哈巴德宣布成立库尔德共和国，但该共和国在苏联撤销支持后就垮台了。1961年，他们在伊拉克发动叛乱，三分之二的伊拉克军队都被派来对付他们。战争一直持续到1970年达成了一项允许他们自治的协议以后才停止。但是，在1974年又重启战端。1975年，伊拉克和伊朗达成了一项协议。遵照协议规定，伊朗停止对库尔德人的支持，造反才被镇压下去。土耳其政府不承认库尔德人是一个单独的种族，只是称他们为“山地土耳其人”。

**库曼人 Kumans** (参见波洛茨齐人 Polovtsy) **库诺斯克法莱战役 Battle of Cynoscephalae** 公元前197年，罗马人在塞萨利对马其顿国王菲利普所统率的二万五千希腊大军赢得的第一次决定性胜利。

**库思老二世“胜利者” Khosrau II, the Victorious**, (卒于628年) 波斯萨珊王朝的末代国王。590年，他企图暗杀其父霍尔密兹德四世以夺取王位，遭到驱逐。他逃到拜占庭的国土上去。第二年，他得到摩里斯·提比利乌斯皇帝提供的军队，登上波斯王位。当摩里斯于601年被篡位者福卡斯杀死以后，库思老发誓要对拜占庭人民进行报复，遂率庞大的军队入侵拜占庭帝国。后来，他夺取了安蒂奥克、耶路撒冷、亚历山大里亚，并屡次在君士坦丁堡对面沿博斯普鲁斯海峡扎下营盘。但由于缺少船只而一直未能横渡海峡。福卡斯被赫拉克里乌斯推翻。赫拉克里乌斯是个有才能的将军。他从海上对西利西亚和特拉布松的远征，取得了辉煌

的成就。他通过亚美尼亚和阿塞拜疆的长途进军，最后威胁了萨珊王朝的首都泰西封。库思老被迫撤回。到这时，两个国家都已精疲力尽。泰西封的社会骚乱迫使他的儿子锡鲁亚(西洛斯)默认了对他父亲的杀害。战争于628年结束。

**库思老一世安诺希尔万 Khosrau I Anoshirvan** (卒于579年) 531—579年波斯萨珊王朝的统治者，以“正直的人”著称。他协助其父卡瓦德镇压了马兹达克异端以后，继承王位。他改组官僚体制，进行宗教建设，击退拜占庭，使王朝日益衰落的财富得到恢复。他保护希腊语和梵语的学问，并且还获得把棋艺从印度传播到西方的名声。

**库特·艾斯纳 Kurt Eisner** (1867—1919) 德国社会主义领导人。1914年他反对德国援助奥匈帝国，1917年是主张和平主义的独立社会民主党的领袖；次年他作为罢工领导人被捕。获释以后，他组织推翻巴伐利亚的君主制，并宣布成立独立的巴伐利亚共和国；后来他被右翼学生杀害。

**库特·冯·施莱歇 Kurt von Schleicher** (1882—1934) 绰号为“饥饿总理”的德意志魏玛共和国末任总理。1900年他加入德国军队，1919年进入新成立的德国国防军，1929年在陆军部任中将。1932年他促使布吕宁倒台，接替巴本任总理。他答应帮助希特勒，如果让他继续控制德国国防军，但在1933年1月希特勒表示拒绝后，他被兴登堡免职，第二年的“长刀之夜”被冲锋队杀害。

**库图卜丁·艾巴克 Qutbuddin Aibak** (卒于1210年) 印度的穆斯林统治者。出生于土耳其斯坦，被卖为童奴，后来在穆伊兹丁·穆罕默德的军队中服役。他从马夫上升为将军，在1193—1203年间指挥多次骑兵战役，并于1206年穆罕默德死后获得自由。他为伊勒图米什建立起来的德里苏丹国奠定了基础。

**库希语 Cushitic** 与埃及人和柏柏尔人有联系的一组语言，原来是在埃塞俄比亚西部高原说的；许多成分现在已被部分地并入埃塞俄比亚的正式语言阿姆哈拉语。今天最广泛使用库希方言的计有盖拉，索马里以及很分离的锡达马地区。

**魁北克法 Quebec Act** 导致北美独立战争的极端的或强制的法令之一。这项措施(1774)为“西北领地”建立了一个新管理机构。这片领地是法国和印第安人的战争(即“七年战争”)以后，法国割让给英国的。根据该法案，其疆界一直扩展到俄亥俄河和密西西比河(1756—1763)。这一做法有利于法国天主教徒，而使其他美洲殖民团体(主要是新教徒)对阿巴拉契亚山另一侧的领土要求遭到挫败。

**拉巴洛条约 Treaty of Rapallo** 1922年德国和苏俄签订的一个条约，它确立了两国间的贸易关系，并取消1914年以前的债务和战争赔偿要求。

**拉比赫·祖贝尔 Rabiḥ Zobeir** (卒于1900年) 从1878年直到在腊克塔战役中阵亡为止，他一直是赤道非洲反对法国的民族领袖。

**拉弗尔·格奥尔吉耶维奇·科尔尼洛夫 Lavr Georgiyevich Kornilov** (1870—1918) 俄国将军。1904—1905年日俄战争期间任情报官；1907—1911年任俄国驻北京大使馆武官；1915年被奥地利抓获，于次年逃脱。1917年二月革命后，任彼得格勒军区司令，后被克伦斯基任命为总司令。因被指控策划武装政变而遭监禁，逃跑后在顿河地区指挥反布尔什维克的军队(“白军”)。他在叶卡捷琳诺达尔战役中被打死。

**拉贾拉贾国王 Rajaraja** (卒于1014年) 印度南部乔拉国国王，于公元985—1014年在位。他曾袭击喀拉拉、锡兰和潘迪亚同盟，夺取了阿拉伯的贸易中心马拉巴，对阿拉伯占据的马尔代夫群岛发动过海战，还曾劫掠过锡兰及其首府阿努拉达普拉。他和其子共同统治了两

年以后，其子腊金德拉继位。

**拉季普特人 Rajputs** 从字面上讲，有“国王之子”之意，即土地所有者和军人阶层成员，有一种看法认为他们是中亚侵略者的后裔。这些人从公元八世纪到十八世纪统治印度北部和西部的广大地区，特别是拉贾斯坦。

**拉美西斯大王二世 Ramesses II, the Great** (卒于公元前约1237年) 埃及第十九王朝的第三个国王，塞托斯一世之子。约在公元前1304年即位。他登基后第五年曾在奥龙特河沿岸的卡叠什与赫梯人进行过一次非决定性的战争。十六年以后，他与赫梯王卡吐西利什签订了永久和平条约。他在人们的记忆之中是一个具有巨大建设才能和在军事上具有勇猛精神的人。他曾建造过一座著名的阿布辛比勒神庙。

**拉美西斯三世 Ramesses III** 埃及最后一个伟大的法老。公元前1198—1166年间统治着埃及的第二十王朝的第二个法老。他曾与利比亚人打过两次大战，对包括腓力斯丁人在内的北方联盟作战一次，此外，还在巴勒斯坦和叙利亚打过两次小规模战役。他最伟大的纪念物是在麦地那特-哈布(西底比斯)为他举行葬礼的那座庙。在这座庙里，他过去所进行的战争都被描绘出来了。他还在卡纳克修建了一座小庙献给了阿蒙。在他当政的后期，曾逃脱一次企图谋杀他的宫廷阴谋。

**拉蒙·卡斯蒂利亚 Ramon Castilla** (1797—1867) 秘鲁总统。生在智利，他为西班牙人作战直至被智利爱国者俘虏，他反过来在秘鲁同玻利瓦尔和圣马丁一起战斗。1845—1851年当选总统，1855—1862年再度出任，他通过开采新发现的鸟粪层和智利硝磺，增强了秘鲁的经济力量。

**拉普人 Lapps** 斯塔的纳维亚北部和俄国科拉半岛上的居民。该族的起源不详，但他们的历史至少可以追溯两千年。他们当中最著名的但也是最小的部落，是驯养鹿的游牧民。那些居住在森林里和沿海地区的人则过着一种半游牧的渔猎生活。

**拉齐亚 Raziyya** 德里一位任期短暂的苏丹。1236年在她父亲伊勒图米什死后的混乱时期登上苏丹宝座。她既致力于政治上的稳定，又充当军事上的领袖。但是，由于她的性别，以及不愿与别人分享权力，招致不满。最后被暗杀。

**拉萨罗·卡德纳斯 Lázaro Cárdenas** (1895—1970) 墨西哥军人和激进的领导人。1928—1932年为米却肯州州长，1931年任内政部长；1934—1940年任墨西哥总统。他在任期内推行六年计划，实行土地重新分配纲领，没收外国拥有的石油公司(1938)，并重新抨击天主教会；1942—1945年任国防部长。

**拉瑟福德·海斯 Rutherford B. Hayes** (1822—1893) 美国第十九届总统，并且是公开宣称一个地峡运河必须归美国所有的第一个行政首脑。这项声明与美国海军扩张计划的开端相关。

**拉什特拉库塔王朝 Rashtrakutas** 印度南部的王朝。公元八世纪时，由查卢基亚人的封建领主丹提杜尔嘎创建。他们以德干高原北部的领土为中心，在全印度从事征战或建立联盟。最著名的国王阿莫戈瓦夏(814—880年在位)保护着那教。十世纪末被后起的查卢基亚人灭亡。

**拉苏利德王朝 Rasulids** 穆斯林王朝，公元1229—1454年统治也门和哈达拉毛地区，以阿拔斯哈里发的一位土耳其军官的名字拉苏尔命名。他的孙子乌马尔一世伊本·阿里于公元1229—1250年统治也门和麦加。后来，拉苏利德王朝的统治只局限于也门高地。

**拉塔纳 Ratana, T.W.** (1870—1939) 新西兰毛利人的宗教和政治领袖。他于1920年创建拉塔纳教会。该教会在毛利人中间有广泛的号召力。显然是通过拉塔纳-工党联盟，协助毛利人建立了一个强有力的超部落的社会和政治的统一体。



**拉泰纳文化** La Tène 凯尔特人铁器时代的文化。从公元前约500年到罗马人到来的这段时间里,这种文化在欧洲中部非常兴盛。而在比较偏远的地区,象爱尔兰和英国的北部,这种文化一直持续到公元一世纪。其名称是以离瑞士纳沙特湖很近的一个考古发掘地命名的。大部分幸存下来的凯尔特艺术品——武器、珠宝、餐具、马饰和马车——在风格和设计方面都具有拉泰纳文化的特点。

**拉特兰宗教会议** Lateran Councils 中世纪曾在罗马的拉特兰宫开过四次宗教会议。第一次会议(1123年)批准了“沃尔姆斯宗教协定”,从而结束了“授职之争”。第二次会议(1139年)改革了由于选举英诺森二世而陷于分裂的教会。第三次会议(1179年)结束了与弗里德里希一世巴巴罗萨的冲突,并制订了一项以三分之二多数票选举教皇的法令。第四次会议(1215年)是在英诺森三世教皇的极盛时期召开的,要开始进行大规模的改革以应付日益广泛的对教会的不满,并且发动了一次十字军。

**拉斐尔·卡尔德拉·罗德里格斯博士** Dr Rafael Caldera Rodriguez (1916—) 委内瑞拉政治领袖。1932—1934年为委内瑞拉天主教青年组织书记,1936年建立该国的大学生全国联合会。1946年他建立独立政治选举委员会(COPEI);1947年,1958年和1963年竞选总统未获成功,终于1969年以独立政治选举委员会的提名候选人当选为总统,任职至1974年,是年,他被委任为终身参议员。

**拉希德·阿里·盖拉尼** Rashid Ali Al-Gailani (1892—1965) 伊拉克首相。1939年他支持德国的战争目标,1941年1月辞去首相职务,接着,在4月夺取了政权。他拒绝了英国提出的允许英军通过伊拉克的要求(这是1930年的条约所允许的)。在为时三十天的激烈战争中,由于德国答应提供的援军未能到达而垮台。亲英政府成立后,他逃亡到伊朗。

**拉扎尔·尼古拉·玛格丽特·卡诺** Lazare Nicolas Marguerite Carnot (1753—1823) 法国军工工程师和国务活动家,法国革命初期指挥革命军屡获多次胜利(1793—1795);1795—1799年治理法国的五人执政内阁的成员之一。他虽反对拿破仑即位称帝,仍参加1814年抵抗入侵的战役,并于1815年“百日”期间任内政部长,他死于流放中。

**喇嘛教** Lamaism 约于公元750年在西藏形成的一种佛教。它是从大乘佛教派生出来的,兼备纵欲的印度教和相信灵魂说的萨满教的要素。1641年蒙古人开始委派达赖喇嘛,从拉萨统治西藏,而班禅喇嘛则作为宗教的精神领袖驻日喀则附近的扎什伦布寺。最后一个达赖喇嘛于1959年流亡到印度。他是从藏族的祖先观世音菩萨继承下来成为第十四世达赖喇嘛的。

**兰吉特·辛格** Ranjit Singh (1780—1839) 以“旁遮普的狮子”知名。他是一名锡克族首领的儿子。1799年他夺取了旁遮普的首府拉合尔,并于1801年自封为土邦主。他想统一全部锡克族领土的打算于1809年被英国人挫败了。由于有一支现代化的军队,在十九世纪二十年代和三十年代,他使阿富汗人和帕坦人屡遭失败,并于1838年和英国人一起入侵阿富汗地区。

**兰莫汉·罗伊** Rammohan Roy (1774—1833) 印度教的改革者。1790年,他出版了一本反对偶像崇拜的小册子;1816年他在加尔各答创办了“精神学社”,这个团体后来发展成为1830年的梵社运动。他还积极参加了废除印度的寡妇自焚殉夫习俗的运动。他被德里皇帝授与王公的称号。

**莱茵邦联** Confederation of the Rhine 由拿破仑一世于1806年神圣罗马帝国解体后所建,为将他的附庸国集中在一个由他任“保护者”的联盟之中。它把奥地利和普鲁士排除在外,使法国对德意志领土的支配地位正式化,并持续到拿破仑失败为止。

**联合果品公司** United Fruit Company 以美国为基础的多国公司,专门运送热带农产品。1899年由中美洲的航运、铁路及香蕉种植企业合并成立,1968年并入联合商标公司。

**联合国** United Nations 国际组织,1945年创立,以接替国际联盟。其宗旨是维护世界和平与安全,在国际间促进经济、社会和文化合作。到1977年,最初的五十个成员国已经增加到一百四十五个。它的主要部门是安理会和大会;专门机构有世界卫生组织,联合国粮食及农业组织,联合国教育、科学及文化组织,等等。

**联邦党人**(美史) Federalists 1787年第一次用来指新起草的美国宪法拥护者的名称;以后用来代表敌视法国革命的、赞成与英国结成同盟并一般地支持在美国实行中央集权的保守党派。从1791年到1801年联邦党人控制了全国政府,组织了新国家的行政和税收机关,并在外交方面制定了中立政策。1801年他们即为托马斯·杰斐逊领导的反对派所取代,而且此后从未再执掌国政。

**联合条例** Act of Union 1707年签定的条约,根据这个条约,苏格兰和英格兰(从1603年以来它们共同被一个统治者统治)联合成为大不列颠联合王国。该协定规定只有一个政府,但各有自己的教会和法制;苏格兰承认汉诺威王室的继承权。

**赖特兄弟** Wright Brothers 美国飞机制造业先驱者。奥维尔·赖特(1871—1948)和他的哥哥威尔伯(1867—1912)共同制造了第一架稳定的、可控制的、比空气重的航空机,该机1903年在基蒂霍克和北卡罗来纳进行了最早的成功飞行(飞行距离最长是二百六十米,即八百五十二英尺)。

**朗戈斯科家族** Langosco 中世纪意大利帕维亚的一个著名家族。他们是圭尔夫党(反帝派)的支持者,在1300—1315年和1357—1359年曾统治帕维亚,但后来被他的对手米兰维斯康蒂家族夺去。

**朗诺** Lon Nol (1914—) 1970—1975年间任柬埔寨总统。1966—1967年间任陆军将军,后任总理。1969年再度出任总理。在1970年一次右翼政变中,他从西哈努克手中夺取了政权。1975年,当红色高棉在全国得势时,他被推翻,逃往巴厘。

**老子** Lao Tzu 中国道教哲学的创始人。虽然传说他在公元前六世纪时见到过孔子,但是人们对他一生的确切情况知之甚少。他是道教的主要经典《道德经》的作者这件事,不能得到证实。它确实是在较晚的时间完成的(可能是公元前三世纪)。他死后被孔子的门徒尊为哲学家,被许多中国人尊为圣人或神,在唐朝(公元618—907年)被尊为皇室的祖先。

**勒内·昂儒的** René of Anjou (1409—1480) 1431—1452年为洛林公爵,1434—1480年为昂儒公爵,1434—1480年还兼普罗旺斯领地伯爵。1435—1442年,他企图成为那不勒斯的国王,未果。1442年隐居昂儒。稍后,于1473年去普罗旺斯,并在那里资助了一些诗人和艺术家。1481年,他的领地(洛林除外)都交给法国王室。

**礼萨·沙阿·巴列维** Reza Shah Pehlevi (1878—1944) 1925—1941年伊朗的统治者。他原是一名陆军军官,1921年组织了一次成功的革命,推翻卡扎尔王朝,并于1925年成为伊朗国王。他制订了一个革新的和现代化的纲领。1941年英国和俄国军队占领伊朗后,他退位。

**里加条约** Treaty of Riga (1920) 苏联承认拉脱维亚(前俄国的一个省)独立的条约。

**里加条约** Treaty of Riga (1921) 苏联和波兰之间的战争(1919—1921)结束时签订的条约。这次战争很大程度上是由于波兰新国家(1918年建立)要求恢复1772年时(第一次瓜分前)的东部边界引起的。该条约将白俄罗斯和乌克兰的一大部分给予波兰。这种状况一直持续到1939年德苏条约签订时为止。

**里姆辛** Rim-Sin 古代美索不达米亚地区拉尔萨国最后的统治者,约于公元前1822—1763年在位。他是库都尔-马布克(可能是依拉姆边境地区一位阿摩利特人酋长)之子。公元前1794年,他为了控制巴比伦的南部,征服了拉尔萨的老对手伊新国。他和巴比伦的汉谟拉比多次交战,终于在公元前1763年被打败。

**里斯维克条约** Treaty of Ryswyck 结束奥格斯堡同盟(1689—1697)之战的条约,签订于1697年9月到10月。路易十四(法国)承认威廉三世有权登上英国王座,恢复英、法殖民地的现状,将加泰洛尼亚、卢森堡和西班牙属尼德兰的一部分交还西班牙,并与荷兰签订了一个有利的贸易条约。德意志皇帝得到沿莱茵河的一些法国设防地区,而洛林则交还给利奥波德公爵。

**理查德·阿克赖特爵士** Sir Richard Arkwright (1732—1792) 英国发明家和工厂化系统的前驱者,他发明水力纺纱机(1769)和其他机械化的纺纱程序。

**理查德二世** Richard II (1367—1400) 英格兰国王(1377—1399)。“黑王子”爱德华之子,继承其祖父爱德华三世的王位。1397年以前,他与一个男爵集团——“听政院”发生冲突。1399年被他的堂兄弟兰开斯特的亨利废黜。亨利后来加冕为亨利四世。他死在狱中,可能是被谋杀的。

**理查德·弗朗西斯·伯顿爵士** Sir Richard Francis Burton (1821—1890) 探险家和《一千零一夜》的英译者。1853年赴麦加,并是第一个到埃塞俄比亚哈勒尔的欧洲人(1854年);1858年同斯皮克一起发现了坦噶尼喀湖。

**理查德·科利·韦尔斯利** Richard Colley Wellesley (1760—1842) 挪拉侯爵、英国—爱尔兰政治家和行政官员、威灵顿公爵的哥哥。他在1797—1805年期间任马德拉斯和孟加拉的总督,打败了迈索尔苏丹提普,但被召回,并且受到对他在军事行动方面的耗费和规模过大的指控的威胁。他在1821至1828和1833—1834年两度担任爱尔兰总督,力图促使新教徒和天主教徒和解。

**理查德·米尔豪斯·尼克松** Richard Milhous Nixon (1913—) 美国第三十七届总统。律师出身,1946年和1948年被选进众议院;1950年被选为代表加利福尼亚州的共和党参议员。曾任德怀特·艾森豪威尔的副总统(1953—1961);1960年参加总统竞选,败于约翰·肯尼迪;1962年参加加利福尼亚州州长竞选,也遭失败。1968年在总统选举中击败汉弗莱而重新进入政界。1972年又以压倒的优势票数再次当选。1974年,他在对因企图对民主党竞选总部进行窃听而引起的“水门丑闻”进行调查的高潮时辞去总统职务。

**理查德·钱瑟勒爵士** Sir Richard Chancellor (卒于1556年) 航海家,英俄贸易的前驱。1553年他被任为汉弗莱·威洛比探险队的总领航员,去寻找通往中国的东北航道;恶劣的天气将他与其他人分开,他继续航行,进入白海,由陆路到达莫斯科;受到沙皇伊凡四世的热情款待,他谈判建立了莫斯科公司后,于1554年返回英国。

**李自成** Li Tzu-cheng (约1605—1645) 中国的造反领袖,出生于陕西。在明朝风雨飘摇的最后年代里(1631—1645),他是一个暴动首领。在山西起事后,1639年占领了河南和湖北的部分地区,1642年攻占开封,1642—1644年间占领了陕西全境。1644年他又进军山西,并于同年4月间夺取了北京,遂自立为皇帝。他被吴三桂将军和满洲人的联军打败,被逐出北京,先是退往西安,后又进入湖北。

**莉莉沃卡拉妮女王** Liliuokalani (1838—1917) 1891—1895年间的夏威夷女王。出生于檀香山。她反对延长1887年签订的“互惠条约”。根据该条约,她的弟兄卡拉考阿国王承认美国的贸易权利和对珍珠港的权利。她支持奥尼-巴

的党,该党的格言是“夏威夷是夏威夷人的”。她在1893年被美国控制的当地政府废黜。在一次勤王者的叛乱以后,在1895年退位。她于1898年创作了著名的夏威夷歌曲《阿劳哈,哦依》。

**利奥波德·塞达·桑戈尔** Leopold Sedar Senghor (1906—) 塞内加尔总统。他在法国求学(第一个取得教授资格的黑非洲人),在法军中(1939—1940)和抵抗运动中服役。1946年他帮助起草了法兰西第四共和国宪法,1946—1958年为法议会会议员。1948年他在塞内加尔组织了自已的政党,1951年取得政权。为建立一个独立的法属西非各国联盟,他奔走于巴黎和达喀尔之间,失败后参加塞内加尔总统竞选,于1960年当选。

**利沃尼亚骑士团** Livonian Order 德国十字军骑士的组织,又称“宝剑兄弟会”或“宝剑骑士团”。1202—1237年间,他们征服了利沃尼亚(包括现在拉脱维亚和爱沙尼亚的大部分地区)并使之基督教化。但是由于他们推行宗教的粗暴作法而遭到教皇和沙皇的谴责。1236年在索尔战役中被异教徒的军队打败,并于第二年解散,另行组织成条顿骑士团的一个分支。骑士团的最后一任大头目还俗以后,成为波兰皇室色地库尔兰的大公。

**利奥九世** Leo IX (Bruno of Egisheim, 1002—1054) 教皇和圣人。他于1026年成为图尔的主教,1048年被与他有亲戚关系的亨利三世任命为教皇。由于他主张教皇要由罗马的教士选举产生,并要求谴责买卖圣职并反对神职人员结婚,而在他身上表现出了改革的精神。他进行广泛的周游,以传播改革的思想。他遭到挫败,并在一段时间内被意大利南部的诺曼人囚禁起来。他对教皇权力的主张导致了1054年东部和西部教会的分裂。

**利奥六世** Leo VI (866—912) 拜占庭皇帝,人称“智者”或“哲学家”。马其顿巴西尔一世之子。他于870年参与共同执政,并在886年获得全部权力。他给帝国制订了一套法律——即《巴希利卡》,被接受成为拜占庭的法典。

**利奥三世** Leo III (675—741) 拜占庭皇帝,伊索里亚(或称叙利亚)王朝的创始人。他于717年取得皇位,击退了阿拉伯对君士坦丁堡的进攻,接着就把他们逐出安纳托利亚。他推行了一项破坏偶像的政策,从而在帝国内部产生了极深的宗教纷争。

**利奥一世“伟大的”** Leo I, the Great (卒于461年) 他于440年接任教皇职位,是教皇最高权力的创始人。他是一位神学家,曾解释过天主教教义,并在451年召开的卡尔西冬基督教会议上促使把基督一性论定为异端。针对君士坦丁堡,他宣布最高权力属于罗马。公元452年,他拯救了罗马免遭匈奴之害。

**利奥波德二世** Leopold II (1835—1909) 比利时国王,利奥波德一世之子,于1865年继承王位。他对1879年刚果自由邦的建立起了作用,并于1885年对该地实施个人的控制。在他的领导下,比利时成为一个重要的工业和殖民强国。1908年,他把对刚果的主权交给了他的国家。

**列宁** Lenin (1870—1924) 俄国革命的先驱。本名弗拉基米尔·伊里奇·乌里扬诺夫。在学习法律时转而信仰马克思主义,1897—1900年被流放到西伯利亚。从1903年起,他领导社会民主党布尔什维克派。1917年革命爆发时从瑞士回国,推翻了克伦斯基政府,并于1917—1924年间任苏维埃政府的第一任首脑。他的有影响的著作有:《怎么办?》、《帝国主义是资本主义的最高阶段》、《国家与革命》等。

**列昂尼德·伊利奇·勃列日涅夫** Leonid Ilich Brezhnev (1906—) 苏联领导人。1931年加入共产党;1943年为红军政治委员,少将;1952年为共产党中央委员会委员。1964年他接替赫鲁晓夫任党的第一书记;宣布“勃列日涅夫主义”,为1968年华沙条约国部队入侵捷克斯洛伐克辩解;1977年取代波德戈尔内任苏联主席。



**列昂·托洛茨基** Leon Trotsky (1879—1940)

俄国革命领导人和理论家。原名列夫·达多维奇·布朗施坦，在监狱和流放中度过了很长时期，他后来于1917年回到俄国，在使布尔什维克掌握政权方面发挥了重要作用。他在1917至1918年期间担任外交人民委员，1918至1925年期间任军事人民委员。他是仅次于列宁的最著名的革命者，是国内战争时期内红军的卓越组织者；1924年列宁死后，他和斯大林冲突日益激烈，1929年被流放。他在1938年创立了第四国际，发表了《俄国革命史》一书。他在墨西哥被苏联特工人员暗杀。

**林恩骚乱事件** Lynn Riots 1597年英国诺福克郡的金斯林地区民众为反对食品涨价和伊丽莎白一世政府因英西(班牙)战争与征服爱尔兰的战争而征收苛捐杂税所举行的反抗活动。

**林登·贝恩斯·约翰逊** Lyndon Baines Johnson (1908—1973) 1963—1969年任职的美国第三十六届总统。1937年被选进国会，1949年成为代表得克萨斯州的参议员，1955—1961年任参议院多数党领袖，对1957年和1960年通过“民权法案”起了相当大的推动作用。1960年当选副总统，1963年约翰·肯尼迪被刺后继任总统。他提出了“伟大社会”计划，但是由于使美国卷入越南战争而受到越来越多的批评。1968年他拒绝提名连任。

**罗伯特·昂儒的** Robert of Anjou (1278—1343) 1309—1343年间那不勒斯的国王，查理一世之孙，1268年从霍亨施托芬王朝手中夺得西西里岛的征服者。他与法国和教皇结成同盟，以图巩固在意大利的统治地位，但并未达到预期目的。他死后，那不勒斯王国很快就衰落了。

**罗伯特·拜洛特** Robert Bylot 英国航海家，发现巴芬湾(1615)，由于他被怀疑不忠，该湾以他副职威廉·巴芬的名字命名。

**罗伯特·贝克韦尔** Robert Bakewell (1725—1795) 英国动物饲养家，彻底改革的肉种牛羊的培育。他的成就有莱斯特长角母牛(现被短角母牛取代)和份量重、圆桶形躯体的莱斯特羊。他是使大规模育种饲养商业化的创始人。

**罗伯特·布莱克** Robert Blake (1599—1657) 英国海军上将。英国国王空位期内，他统率克伦威尔的海军，打败荷兰人和西班牙人。

**罗伯特·克莱夫** Robert Clive (1725—1774) 征服孟加拉并在印度建立英国势力者。1743年他以英国东印度公司职员身分到印度，他击败法国人，又于1757年击败印度军队，建立英国对孟加拉的控制，并两度任孟加拉总督(1757—1760、1765—1767)。他的统治毁于腐化丑闻，尽管他于1773年在国会辩护成功，仍于次年自杀。

**罗伯特·李** Robert E. Lee (1807—1870) 1861—1865年美国南北战争期间任邦联(南部)军队的总司令。他于1829年以优异成绩毕业于西点军校，1846—1848年参加过墨西哥战争。1861年他辞去职务而去领导弗吉尼亚的军队。他是杰斐逊·戴维斯的军事顾问，北弗吉尼亚军队司令和邦联军总司令。1865年4月9日，他在阿波马托克斯县法院投降。战后他任弗吉尼亚的华盛顿学院(后来的华盛顿和李大学)院长。

**罗伯特·欧文** Robert Owen (1771—1858) 英国早期的社会主义者和社会改革家。1799年，他是新拉纳克一家模范棉纺厂的经理，是缩短工作时间，解决雇工住房、教育及合作商店的先驱。他对1819年制定的《工厂法》，起了部分作用。1843年，他组织起全国统一总工会。

**罗伯特·塞西尔·索尔兹伯里** 第三代侯爵 Robert Cecil Salisbury, 3rd Marquess of (1830—1903) 英国政治家。他作为保守党人进入政界，1878—1880年任外交大臣，1865—1866年、1886—1892年、1895—1902年曾三次出任首相，三届任期大部分时间兼任外交大臣。总的说来，他倾向于与三国同盟合作，反对大英帝国的最主要敌国法、俄，但又不愿缔结欧洲“有

束缚性的同盟”，因此奉行所谓的光荣孤立政策。

**罗伯特·斯蒂芬森** Robert Stephenson (1803—1859) 土木工程师。他和他的父亲乔治·斯蒂芬森以及其他合伙人合伙经营罗伯特·斯蒂芬森公司，该公司为英国以及许多大陆铁路系统制造机车。

**罗伯特一世“布鲁士”** Robert I “the Bruce” (1274—1329) 苏格兰国王。1306年他无视英格兰国王爱德华一世而加冕登基。在爱德华二世软弱的统治时期，他巩固了自己的权力。1314年，在班诺克伯恩战役中，他大败英格兰军。1328年，亦即他去世的前一年，英格兰承认了苏格兰的独立和他的称号。

**罗贝尔·卡维尔埃·西厄尔·德拉萨勒** Robert Cavelier Sieur De La Salle (1643—1687) 法国探险家。1666年他迁居蒙特利尔，他从大湖区到墨西哥湾，沿伊利诺斯河和密西西比河进行勘测并经营贸易。他于1682年建路易斯安那。

**罗贝尔-乔治·尼维尔** Robert-Georges Nivelle (1856—1924) 法国将军。在凡尔登获得两次辉煌胜利之后，于1916年被任命为西部前线法军总司令。但是，在春季攻势和广泛的反战情绪带来的惨败之后，贝当于1917年取代了他的职务。

**罗德里戈-巴斯蒂达斯** Rodrigo Bastidas (1460—1526) 西班牙探险家，发现今哥伦比亚境内马格达莱纳河的几个河口，并建立圣玛丽的哥伦比亚城。

**罗杰二世** Roger II (1095—1154) 西西里诺曼王朝的创建人。1105年，他承袭其兄西西里伯爵的爵位，1130年建都巴勒莫，1122年夺取卡拉布里亚，1127年夺取阿普利亚，1130年加冕为西西里王。他使西西里成为基督教徒和阿拉伯学者聚会的主要场所。

**罗曼诺夫王朝** Romanovs 从1613年起，到1917年革命为止，统治俄罗斯的王朝。自从安娜斯塔西娅·罗曼诺夫成为伊凡雷帝的第一个妻子以后，该家族即成为名门显贵。1613年，伊凡雷帝的曾孙米哈伊尔·罗曼诺夫当选为沙皇。尽管在家族内部蕴藏着频繁的动乱，皇位仍延续下来。1917年，尼古拉二世将皇位让给他的弟兄米哈伊尔，被拒绝，从而使王朝终止。

**罗曼斯语** Romance 从罗马帝国的拉丁口语派生出来的语族。在罗马帝国的继承国里，因为受到当地语言的影响，罗曼语族包括有法语、西班牙语、意大利语、葡萄牙语、罗马尼亚语、加泰罗尼亚语和拉芒什语。

**《罗摩衍那》** Ramayana 印度诗人瓦尔密奇所著两部伟大的叙事史诗中较短的一部。这首诗只残存二万四千个对句，内容是有关庆祝出生、教育以及拉马——一个理想中的人和国王——和他理想的妻子西塔的经历。

**罗穆洛·贝坦库尔特** Romulo Betancourt (1908— ) 委内瑞拉政治领袖。大学生时期曾被捕并放逐到哥伦比亚，1936年返回领导反共左翼地下运动；1939—1941年再度流亡，1941年，他组织民主行动党(AD)，1945年推翻梅迪纳·安加里塔总统后，他成为革命军政府总统。1948—1958年，佩雷斯·希门尼斯政权迫使他再次流亡，后又任委内瑞拉总统(1959—1964)。

**罗斯基勒和约** Peace of Roskilde 结束瑞典和丹麦争夺波罗的海控制权的战争(1655—1658)的条约。该约允许瑞典得到具有重要战略意义的地区斯科纳、布莱金格、布胡斯伦。

**洛拉德派** Lollards 宗教改革运动的成员。十四和十五世纪期间，在约翰·威克利夫的领导之下，这一运动在欧洲，尤其是在英国，颇具影响。它对教堂腐化的攻击和强调把个人对圣经的解释作为神圣生活的基础这两点普遍为人们称道。但是，后来遭到英国国王亨利四世的压制。

**洛加诺公约** Locarno Pact 英国、法国、德国、意大利、比利时等国在1925年12月1日签订的一

项条约。条约规定，英国和意大利同意担保德法、德比的边界以及莱茵兰非军化的现状。1936年3月7日，希特勒撕毁公约，在莱茵河两岸派驻了军队并修筑工事。

**洛桑条约** Treaty of Lausanne 1923年7月24日，第一次世界大战中的盟国与土耳其民族主义者签订的条约。条约承认了取代奥斯曼帝国的土耳其共和国的领土和独立。土耳其放弃了对前阿拉伯诸省的要求，承认了英国和意大利在塞浦路斯和多得卡尼斯群岛的权利，向所有国家开放连接爱琴海和黑海的土耳其海峡(达达尼尔海峡)。

**隆达人** Lunda 班图族，起源于前刚果(中央隆达王国)的加丹加-沙巴地区，现在散居在扎伊尔东南的广大地区、安哥拉东部、赞比亚西北和卢阿普拉河谷等地。卡赞卜的隆达人在非洲中部以进行象牙和奴隶贸易闻名。这种贸易主要是与葡萄牙人进行的。

**卢巴人** Luba 又称巴卢巴人，是一个讲班图语的民族，散居在广漠的扎伊尔西南部。现代卢巴人主要部族的历史，要追溯到曾在十六、十七世纪兴盛一时而最后又灭亡了的卢巴帝国，他们与隆达族一起建立了一系列的卫星国。他们与安哥拉的葡萄牙人进行贸易并从那里购买军火。这种贸易一直延续到十九世纪末被比利时征服并成为比利时的殖民地时为止。

**卢迪特** Luddite 捣毁机器的人。1811—1816年工业革命初期，中英格东部兰开夏和约克郡的工人故意破坏织布机、纺织厂和机械。这一运动因它的神话般的领导人内德·卢德而得名。

**卢帕卡人** Lupaca 南美洲的喀喀湖地区的印第安人。十五世纪时，他们与印加人联合打败了对手科拉人，但在十五世纪七十年代被印加人推翻并予以吞并。

**卢森堡王朝** Luxembourgs 欧洲人统治的王朝。卢森堡封建主康拉德伯爵(卒于1086年)是该王朝的开国之君，亡于1136年。旁系后代卢森堡伯爵亨利二世建立了第二家系的卢森堡王朝，其中包括神圣罗马帝国的四个皇帝：亨利七世、查理四世、温塞斯拉斯和西吉斯蒙特。1438年西吉斯蒙特死后，哈普斯堡王朝的阿伯特二世及其后代取代了该家族的皇位。

**卢维人** Luvians (Luwians) 公元前两千纪初定居在安纳托利亚南部的一个民族，操一种跟赫梯语很近似语言。现存有很多卢维亚语的铭文，用的是象形文字，一般称“象形卢维文字”。

**鲁道夫·迪泽尔** Rudolf Diesel (1858—1913) 迪泽尔柴油内燃机的发明者。在慕尼黑工科大学受过训练，在瑞士萨尔泽机器厂工作两年，然后在巴黎的林德冷藏公司工作。1885年他开始研制迪泽尔机，1893年造出了他的第一架操作模型。

**鲁道夫四世** Rudolf IV (卒于1365年) 奥地利的哈普斯堡公爵，1358—1365年在位。他伪造了一个特许状，向他岳父查理四世皇帝索取大片土地、特权和大公爵的世袭称号。该文件被意大利学者兼诗人皮特拉希断定为欺人之贗品。最后，战争的结局是将奥地利的要求转让给蒂罗尔。他创办了维也纳大学(1365)。

**路德教** Lutheranism 马丁·路德(1483—1546)始创的神学体系，《协和书》(1580)阐述了该教的教义并将三种传统的信经《奥格斯堡声明》、路德的两篇《释疑》以及《协和准则》(1577)融于一书。路德教的主要教义就是信仰有理和以圣经为唯一的信仰准则。路德教教徒向来是严格区分天国和俗世的，故其宗教仪式有时似乎是自成一派。

**路易大王一世** Louis I, the Great (1326—1382) 1342—1382年在位的匈牙利国王。他继承其父查理·罗伯特为王。他父亲是昂儒家族那不勒斯王朝的成员，是在阿帕德王朝于1301年被灭亡后接管该王国的。路易曾与那不勒斯和威尼斯进行多次战争。1370年他取

得波兰王位，但权力不大。1381年他得到达尔马提亚的大部分土地。他的一个女儿玛丽亚后来成为匈牙利女王，另一个女儿雅薇加成了波兰女王。

**路易-菲利普** Louis-Philippe (1773—1850) 法国国王，奥尔良公爵路易-菲利普·约瑟夫之子。1793—1815年法国革命和拿破仑时期，他流亡国外。在查理十世的反动政权被七月革命推翻后，于1830年登上王位。他当政时期的特点是：金融投机盛行，中产阶级虚饰的富裕和外交政策日益加重的失败。1848年革命再次爆发时，他退位后逃往英国。

**路易九世** Louis IX (1214—1270) 法国卡培王朝国王，谥号圣路易。他于十三岁加冕。1228年他建造罗约蒙修道院，1248年率领第六次十字军进入圣地。为谋求与英国媾和而承认亨利三世为阿基坦大公。他第二次率十字军进犯突尼斯时死去。

**路易-拉扎尔·奥什** Louis-Lazare Hoche (1768—1797) 法国革命将领。1784年他在法国国民自卫军中入伍，1789年担任下士，作为摩泽尔部队的司令(1793)他把普、奥军队赶出阿尔萨斯。1794—1796年他镇压了旺代反革命叛乱，还指挥远征军去爱尔兰以帮助叛乱者反对英国，由于海上风暴而失败了。

**路易六世** Louis VI (1081—1137) 法国国王，又称“胖子”路易。菲利普一世之子。他于1098年被定为菲利普一世的王储，1108年加冕。他在扩大法国王室的权力方面有实质性的收获。他与英王亨利一世进行过大规模的战争(1104—1113、1116—1120)，他为他的儿子路易七世和阿基坦公国的继承人埃莉诺安排了一个重要的王室婚姻。

**路易·蒙卡尔姆侯爵** Marquis De Louis Montcalm (1712—1759) 法国将军，曾作为法属加拿大武装部队总司令，在法国-印第安战争(1756—1760)中，保卫加拿大，抗击英国。在亚伯拉罕高地保卫魁北克的战斗中阵亡。

**路易七世** Louis VII (约1120—1180) 人称“年青人”，法国国王，1137年继承其父路易六世为王。与阿基坦公国的女继承人埃莉诺结婚后，将领地扩展到比利牛斯山。1152年，他因埃莉诺的行为不端而与她离婚。埃莉诺后来嫁给了他的主要对手英王亨利二世。英王因此要继承阿基坦。在此后他当政的年代里，与英国进行了持续不断的冲突。

**路易“虔诚的”** Louis the Pious (778—840) 法兰克人的皇帝，查理曼之子。他于813年加冕为帝，曾两次被他的四个儿子废黜，但他又两次再度复位(830年和834年)。他死后帝国就分裂了。

**路易·若利埃** Louis Jolliet (1645—1700) 法兰西加拿大的探险家和绘图员。1669年他率领探险队的法国成员从胡伦湖到达伊利湖。1672年沿密西西比河而下(这次探险到达了密西西比河与阿肯色河的汇合处，但是当若利埃的独木舟倾覆以后，他的地图和日记都丢失了，只有探险队牧师雅克·马凯特的日记得以幸存)。1694年，他考察了拉布拉多沿岸。1697年他被任命为新法兰西的皇家水文地理学家。

**路易斯安那购买** Louisiana Purchase 密西西比河流域的西半部，托马斯·杰斐逊总统在1803年以每英亩不到三美分的代价购自拿破仑。这次购买使美国增加八十二万八千平方英里土地，使美国当时的领土面积增长一倍，并从此打开了西部的大门。

**路易斯·蒙巴顿伯爵** Earl Louis Mountbatten (1900— ) 英国军事指挥官，维多利亚女王之孙。他于1913年进入皇家海军。1942—1943年任盟军联合作战司令，1943—1946年任东南亚最高司令官，最后一任驻印度的副王(1947)和第一任驻印度的总督(1947—1948)，指挥过地中海舰队(1948—1949年和1952—1954年)；担任过海军大臣(1955—1958年)，联合王国国防参谋长和参谋长委员会主席



(1959—1965年)，从1936年起任英国国王的随从参谋。

**路易十二 Louis XII** (1462—1515) 法国国王，奥尔良公爵查理之子。1498年他继承其堂兄查理八世的王位。他对意大利发动了两次无益的战争(1499—1504、1508—1513)，最后，于1513年被由英国、西班牙、教皇和神圣罗马帝国组成的“神圣联盟”赶走。

**路易十六 Louis XVI** (1754—1793) 法国国王，路易十五之孙。1770年，他娶了奥国公主玛丽-安托尼特为妻，并于1774年继承王位。他在位初期，法国在经济上取得进展，而政治上却是腐败的。1789年爆发了法国革命，皇族实际上成了巴黎暴民的阶下囚。因为他们在1791年企图逃跑而遭到废黜和审讯，并于1793年被送上断头台。

**路易十四 Louis XIV** (1638—1715) “太阳王”，法国国王。在他于1661—1715年当政期间不设首相，因此被人看作是绝对君主政体。他是路易十三和奥地利的安娜之子。他于1643年继位，由马扎兰任摄政，直到大主教去世时为止。他扩展和加强了法国的边界，建造了凡尔赛宫，并开始了一种新的欧洲式的宫廷生活方式。他设立或改造学院，支持艺术家、手工艺家、作家、音乐家剧作家和学者，而不管他们是不是法国人。因为他废除了《南特敕令》而遭到新教徒的怨恨。他也遭到诸海上强国和奥地利哈布斯堡家族的反对，因为他们都担心他的目的是要追求欧洲霸权。

**路易十一 Louis XI** (1423—1483) 法国国王，查理七世之子。他于1461年继位，1477年打败了勃艮第公爵查理“大胆的”领导的贵族暴动。到1483年，除布列塔尼以外，他统一了法国的大部分领土。

**路易·托马·维拉雷-茹瓦尤斯 Louis Thomas Villaret-Joyeuse** (1750—1812) 法国海军中将。他在法国革命战争期间统率法国舰队，1794年公共安全委员会命他保卫谷物船队，在“光辉的”6月1日的战役中，他在英国人的手下遭到了重大伤亡，但却使船队安全地回到布雷斯特；拿破仑一世召回他率领失败的远征军，收复圣多明各。1802年他被任命为马提尼克岛的总督，他在1809年被迫把该岛交与英国，1811年他担任威尼斯总督，死于该地。

**伦巴德人 Lombards** 公元568—774年间统治意大利北部的日耳曼族人。原本他们是组成苏维汇的部落之一，公元四世纪时从德国西北部南迁。到五世纪末，他们占领了多瑙河以北大约现在属于奥地利的地区，并于568年翻越尤利安阿尔卑斯山进入意大利。他们于774年被法兰克人打败并予以兼并。

**伦巴德同盟 Lombard League** 十二世纪和十三世纪期间建立起来的北意大利的城市联盟，目的是为了反对神圣罗马帝国的权威。该同盟最初建于1167年，有十六个成员参加，在得到教皇亚历山大三世的允准下，反对弗里德里希一世巴巴罗萨。由于在1177年签订了威尼斯和约以及1183年签订的康斯坦茨和约，敌对行动终于结束。1226年，弗里德里希二世由于新的帝国野心而重建和加强了这个同盟。但是当弗里德里希在1250年去世后，该同盟即宣告瓦解。

**伦敦骚乱事件 London Riots** 1641年，伦敦人民在议会大厦和查理一世的王宫白厅前举行示威，要求处决国王的宠臣斯特拉福。斯特拉福遂被处死。

**玛格丽特 Margaret** (1353—1412) 挪威女王。丹麦瓦尔德马尔三世之女，与挪威的哈康六世(1343—1380)结婚，于1387年成为挪威和丹麦的实际统治者，1389年成为瑞典的实际统治者。她也是她大侄儿、波美拉尼亚的埃里克的摄政王，埃里克在1397年的卡尔马联盟时是瑞典、丹麦和挪威的加冕统治者。

**玛丽亚·泰利莎 Maria Theresa** (1717—1780) 查理六世皇帝的长女，最精明能干的哈布斯堡王朝统治者之一。她是奥地利的女大公，匈牙利和波希米亚的正名王后，常使其丈夫、当选为皇帝的弗朗西斯一世(1745—1765)相形见绌。她居十五年以及经历在其子约瑟夫二世共同摄政的烦恼以后逝世。

**玛雅人 Maya** 尤卡坦半岛以及南部墨西哥、危地马拉、洪都拉斯接壤地区的印第安人。玛雅文化的古典时期(以优美的建筑、辉煌的艺术、先进的数学与天文知识为标志)，约当三世纪至九世纪之间。从考古的角度来说，蒂卡尔、科潘、沃克萨克屯、基里圭亚、皮德拉斯内格拉斯等南部城市为最好代表。九世纪时，不知究竟是什么原因而使古典的玛雅文化衰落。墨西哥人(见托尔特克)的影响变得重要起来，主要势力的中心已移至尤卡坦半岛北部的奇琴伊特萨和玛雅潘等地。尽管西班牙的征服给政治和宗教生活带来很大摧残，但是玛雅文化作为语言和文化的组合并未在其故乡消灭。

**马德里条约 (1526) Treaty of Madrid** 1526年1月14日查理五世皇帝与在帕维亚战役(1525)中被俘的法国国王弗朗西斯一世之间签订的协定。为求得释放，弗朗西斯答应割让一些领土，但是一回到法国就拒绝批准条约。

**马德里条约 (1670) Treaty of Madrid** 1670年英国与西班牙签订的旨在结束美洲海上的海盗活动的协定，也称“戈多尔芬条约”。西班牙还承认了英国对1655年夺去的牙买加的所有权。

**马丁·阿隆索·平松 Martin Alonso Pinzón** (约1411—1493) 哥伦布用来发现美洲的两艘船“平塔号”和“尼尼亚号”的船主之一。在哥伦布率领下，平松指挥“平塔号”。到达巴哈马群岛以后，他脱离探险队，独自去寻找黄金。重新回到船队的集体以后，又在回程的航行途中突然离去。他想成为第一个带回好消息的人，但失败了。

**马丁·弗罗比舍爵士 Sir Martin Frobisher** (约1535—1594) 加拿大东西海岸的探险家，他于1576年带着三只船航行寻找一条到亚洲的西北通道；他到达了拉布拉多半岛和巴芬岛，但既未找到黄金也未建立殖民地。1585年他在西印度群岛成为德雷克爵士的副手，在打败西班牙无敌舰队中出了名，但在法国近海岸进攻西班牙船时受了致命创伤。

**马丁·路德 Martin Luther** (1483—1546) 德国神学家、宗教改革的发起人。1507年被任命为牧师，1508—46年在维滕贝格大学任教。1517年，他的抨击教皇滥用职权的《九十五条论纲》，导致了他被开除教籍。虽然如此，路德发展了被许多北欧国家接受的有选择性的神学理论。

**马丁四世 Martin IV** (约1210—1285) 1281—1285年任教皇。他支持那不勒斯和西西里王国的查理一世；西西里晚祷之战以后反对阿拉贡人的觊觎。

**马尔西昂 Marcion** (约100—160) 二世纪至五世纪欧洲、北非和西亚等地与基督教持异说的教派的创始人。可能系锡诺普的一个主教之子。约140年时去罗马，单独组织团体，144年被逐出教会。他宣称存在着两个上帝，旧约创世主，即次于最高神的造物主，也就是律法之神，以及耶稣所启示的爱神，后一个上帝会推翻前一个上帝。他编辑了他自己关于《新约》的解释版本，主要就是根据圣路加和圣保罗的书信。他死后，马尔西昂教派经历了数次宗教迫害，但仍然影响很大，尤其是在叙利亚，其存在直至十世纪。

**马格努斯·奥拉夫松“善良的” Magnus Olafsson “the Good”** (1024—1047) 挪威和丹麦的国王，奥拉夫·哈拉德森(圣奥拉夫)的私生子。四岁时同其父亲一起，被卡纽特大帝流放到俄国；1039年被挪威各酋长选为国王，1042年获得对丹麦的统治权。卡纽特的侄子斯韦恩曾试图推翻他未遂。1045年同意与其叔父哈罗德·哈拉达达共享王位。正在谋取英国王位时，在一

次丹麦人的战役中阵亡。

**马哈茂德二世 Mahmud II** (1785—1839) 有革新精神的奥斯曼苏丹，是苏丹塞利姆三世的侄子。1808年，贝拉克达·穆斯塔法帕夏(后来担任他的首揆)领导的一次政变把他拥上王位。他在同俄国、希腊、法国和英国的历次战争中遭到惨败，穆罕默德·阿里在叙利亚的叛乱也使他遭到沉重打击。他于1826年取消了腐败不堪的近卫军团，在1831年建立了现代化的欧洲式的陆军，在1834年建立了一所军事学院。他引进了内阁制、邮政设施、义务教育以及欧式服装。

**马哈茂德，加兹尼的 Mahmud of Ghazni** (971—1030) 穆斯林战士及艺术赞助者。他是塞布克提钦之子，其父原是土耳其奴隶，后来成为加兹尼(包括现在的阿富汗和伊朗东北部的大部分)的统治者。998年，马哈茂德继位。1001年至1026年率领十七次远征军入侵印度，建立起包括旁遮普和波斯大部的帝国。首都加兹尼成为与巴格达并驾齐驱的伊斯兰文化中心。

**马哈维拉(大雄) Mahavira** 公元前六世纪的印度宗教教师，耆那教的主要创始人。三十岁时出家做苦行僧，在恒河平原游历十二年寻求启示。他形成并组织了耆那教派，这个派就是因他的尊号“征服者耆那”而得名的。

**马赫迪 Mahdi** 伊斯兰教想象中的救世主，有一天他将使世界充满正义、信任和繁荣。自七、八世纪的伊斯兰大动乱之后，许多社会革命者——著名的如908年法蒂玛王朝的创建者乌柏达拉赫，十二世纪阿勒莫哈运动的领袖穆罕默德·伊本·图拉特以及1881年穆罕默德·艾哈迈德·马赫迪在宣布反对埃及接管苏丹的造反时，都经常用这个称号。

**马贾帕希特 Majapahit** 最后一个爪哇印度教-佛教帝国，建立于1292年，即击溃蒙古海上入侵爪哇的远征队之后。在国王哈雅姆·沃努克的首相加贾·马达(1364年卒)的治理下国势强大起来，1389年首相逝世之后国势渐衰。该帝国的版图大小是个有争议的问题，其有效控制地区很可能只限于东部和中部爪哇、马都拉、巴厘和龙目。它的强大的舰队足以使香料群岛、南苏门答腊以及南婆罗洲的主要商港向它效忠纳贡。

**马吉家族 Maggi** 意大利布雷西亚的著名家族，从十三世纪末叶至亨利七世皇帝于1311年围城为止，一直统治该城，此后就由其它家族取而代之。

**马吉马吉 Maji-Maji** 东非反抗德国殖民主义的造反，1905年爆发，1907年被镇压下去。

**马可·波罗 Marco Polo** (1254—1324) 中世纪威尼斯的旅行家。1271年，他做为商人和珠宝商跟随其父亲和叔父到达亚洲。他叔父曾经访问过设在喀喇和林地区的蒙古汗的宫廷。他在中国及其邻近地区居住并为忽必烈汗服务近十七年。1292年，他护送一位中国公主去波斯，并于1295年返回威尼斯。他在海上被热那亚人俘获。在狱中，他用法语开始口述有关他旅行的见闻——该书成为空前的畅销书。以后的调查几乎证实了马可·波罗的全部观察，而在当时，人们却认为这本书讲的事情都是他虚构的。

**马克思主义者 Marxist** 卡尔·马克思(1818—1883)提出的社会、政治、经济理论的拥护者。典型的信条包括辩证唯物主义、资本主义由于自身各种矛盾而必然崩溃、无产阶级专政以及进入无阶级社会后国家的消亡等等。

**马克西米利安·弗朗索瓦·玛丽-伊西多尔·德·罗伯斯庇尔 Maximilien François Marie-Isidore De Robespierre** (1758—1794) 法国革命领袖。他曾任外省律师，领导过激进的雅各宾派，1793年，在极端主义的山岳派推翻纪龙德派的斗争中担任领导职务。1793—1794年，作为社会安全委员会的成员，他成为实际上的独裁者，建立恐怖统治，并消灭了他的对手埃贝尔和丹东。他倡议崇拜上帝。1794年7月政变发生后，他被推翻并处死。

**马克·塞甘 Marc Seguin** (1786—1875) 建造

铁路、机车、吊桥的杰出的法国工程师。1828年发明多管的机车锅炉，几乎同时，英国的罗伯特·斯蒂芬森和亨利·布斯作出相似的发明，但塞甘的发明是独立进行的。1831年塞甘机车运行在法国第一条铁路圣艾蒂安-里昂线上。**马克西米利安 Maximilian** (1832—1867) 墨西哥皇帝，奥地利皇帝弗朗西斯·约瑟夫一世之弟，1863年被作为华雷兹和法国皇帝拿破仑三世在墨西哥的敌人阴谋利用的人，接受了墨西哥的皇位。1864年在法国部队保护下登上皇位并加冕，他试图进行自由改革，但由于地方反对和缺乏资金而毫无结果。1867年遭法国背弃，被华雷兹的军队困困并中计投降，同年6月被杀。

**马克西米利安一世 Maximilian I** (1459—1519) 神圣罗马皇帝，弗里德里希三世之子。1477年和勃艮第的玛丽结婚，1486年加冕为德国国王，1493年称帝。他试图改革帝国行政，未获成功。1499年征服瑞士各州。由查理五世继承皇位。

**马库斯·利奇尼乌斯·克拉苏 Marcus Licinius Crassus** (约公元前112—153年) 富有的罗马人，他与尤利乌斯·凯撒和庞培是罗马第一次三执政的第三个成员。他追求权力和威望，以便与他的政治同僚齐名；入侵美索不达米亚；他在卡尔哈战役惨败，并被帕提亚人所杀。

**马拉诺 Marrano** 西班牙语对在西班牙或葡萄牙皈依基督教以免受迫害，但却秘密地继续信仰犹太教的犹太人的称呼，也用于指这种人的后代。

**马拉松战役 Battle of Marathon** 公元前490年，希腊人在雅典将军米尔提亚德斯的率领下，在雅典东北部沿海平原抵抗波斯侵略军的一次著名胜仗。为人所特别铭记的是长跑健将菲迪皮德斯的事迹，他两天内跑了一百五十英里去通知斯巴达人，并带回消息说，斯巴达的军队将因宗教节日而延缓到达。

**马拉塔人 Marathas** 印度西部的印度教民族，在十七、十八世纪时的历史上以英勇善战抗击莫卧儿诸皇帝著称。现在的马拉塔人包括一千万左右的马拉塔人和昆比人种姓，主要分布在以孟买、果阿和那格浦尔为界的地区，或者广义地说，就是四千万说马拉塔语的民族。

**马拉特斯塔家族 Malatesta** 十三世纪末叶至1500年间统治里米尼的意大利家族。1295年克尔夫夫首领马拉特斯塔·德维鲁齐奥(1312年卒)赶走吉布林敌手以后，该家族开始成为这个城市的统治者。西格斯蒙多·马拉特斯塔(1417—1468)常被视为理想的文艺复兴的君主——也是位培植艺术的战士。1461年，他成为教皇庇护二世发动一次宗教战争的主要原因，这个家族被夺去了大部分权力。西格斯蒙多之子罗伯特·马格尼菲柯(1482年卒)于1469年收复了里米尼，但至1500年时，该王朝最后被塞扎·博吉亚赶下了台。

**马林王朝 Marinids** 十三世纪至十五世纪在摩洛哥和北非其他地方的柏柏尔王朝，攻克非斯(1248)和马拉喀什(1269)后取代了阿勒莫哈王朝。他们在西班牙发动了一次持续到十四世纪中叶的圣战。尽管作了多次尝试，还是无法重建旧日的阿勒莫哈帝国。经过一段时期的国内混乱，与他们有亲戚关系的瓦塔西家族于1465年控制了摩洛哥，但最终于1549年被萨阿德王朝的豪门巨族首脑们赶走。

**马利亚诺·加西亚·摩雷诺 Mariano Garcia Moreno** (1778—1811) 阿根廷独立运动领导人。曾在布宜诺斯艾利斯作过律师；1809年出版了《土地所有者的请愿书》，攻击限制太多的西班牙贸易法。1810年参加了取代西班牙当局的革命政务会。曾任军事、政治事务秘书，创办了阿根廷的国立图书馆和官方报纸《布宜诺斯艾利斯新闻》。由于在一次出使伦敦时过早主张脱离西班牙独立而被迫辞职。

**马利亚诺·梅尔加雷霍 Mariano Melgarejo** (1818—1871) 玻利维亚的独裁者。玻利维亚陆军的一个将军，1864年废黜了何塞·玛丽亚·



艾卡，当上了总统。他将玻利维亚对阿塔卡马沙漠丰富的硝石矿藏部分所有权让与了智利。后来被废，同年被杀。

**马里族** Mari (切列米斯Cheremiss) 说芬兰—乌戈尔语的民族，主要生活在伏尔加河中游和巴什基尔的马里自治苏维埃共和国。

**马林克人** Malinke 古代马里的西非帝国民族。自从十三世纪以来，他们作为南来北往的商人，在该地区的经济中，一直是强有力的因素。

**马木留克人** Mamelukes 一般认为是主要来自高加索和中亚的军事奴隶或自由人，被许多中世纪的穆斯林国家雇用。其中的一部分建立起一个苏丹国，在1250—1517年期间统治埃及和叙利亚，直至被奥斯曼人消灭。

**马其顿王朝** Macedonian Dynasty 拜占庭帝国皇帝的家族，为巴西尔一世(866—886)所建，断续统治到狄奥多拉(1056)去世。他们原是农夫出身的统治者，通过谋杀篡位。该家族执掌拜占庭帝国的最高军事、艺术和政治长达两个世纪之久。

**马塔贝勒人** Matabele (亦称恩德贝勒人 Ndebele) 南非民族，十九世纪初脱离纳塔尔的恩古尼。在姆齐利卡齐统治时期，他们移居到现在的德兰士瓦的高草原地区，后来又移居到马里科谷。1837年与荷兰移民在德兰士瓦发生冲突之后，他们越过林波波河到达马塔贝莱地区(南罗得西亚)。所建立的国家在姆齐利卡齐的继承人洛本古拉的领导下日益强大。1893年终于被英国南非公司的移民击败。

**马塔科人** Matacos 南美洲的印第安人，为阿根廷西北部大查科地区查科印第安人的最大和最重要的一支。他们在1628年第一次与欧洲人遭遇，抵制基督教和殖民主义，在被赶到保留地和西班牙政府殖民地之前，曾遭到大规模的屠杀。他们现已在逐渐与查科的墨斯提佐(混血)人同化。

**马蒂尔达** Matilda (1046—1115) 托斯卡纳的女大公。她是教皇格雷戈里七世的有力支持者。她立下遗嘱将她在伦巴第的土地和在托斯卡纳的土地赠给教会。因为这些土地正位于德国入侵意大利的战略要冲，以后便成为帝国与教皇间许多冲突的根源。

**马蒂亚斯·科维努斯** Matthias Corvinus (1440—1490) 匈牙利(1458)与波希米亚(1469)当选的国王。他1478年获得摩拉维亚、西里西亚和卢萨蒂亚，1485年获得维也纳，在中欧建立起强大的王国。他也是一个科学和文学的赞助人。

**马蒂亚斯·施廷内斯** Matthias Stinnes (1790—1845) 德国实业家，他在鲁尔区建立了大规模煤矿和河运企业；1839—1841年，他的煤矿“博伊斯特公爵”(埃森附近)深井的挖掘，是鲁尔区的采矿业向北扩展的开端。

**马修·弗林德斯** Flinders Matthew (1774—1814) 澳大利亚的航海探险家，出生于英国的林肯郡。1789年他参加皇家海军，从1795年到1799年他把澳大利亚东海岸弗雷塞岛与巴斯海峡之间大部分地区的航线绘成海图并环行了塔斯马尼亚；1801—1802年作为“考察者”号的指挥人，他测量了整个南海岸，并于1802—1803年环行了整个澳洲。1803—1810年他在毛里求斯岛被法国人扣留；他的著作《澳洲航行记》终于在他临死时出版。

**马修·佩理** Matthew Perry (1794—1858) 美国海军指挥官，曾领导1853—1854年对日本的探查，并迫使该国结束二百年的隔绝状态，向世界各国开放贸易和外交关系。佩理早年(1837—1840)曾担任美国第一艘蒸汽机轮船“富尔顿号”的船长。他率领四艘战舰进入日本设防的浦贺港所完成的对日本的探查，使他闻名于世。后来，他极力主张美国在太平洋地区扩张势力。

**马歇尔计划** Marshall Plan 对“欧洲复兴计划”的通称。该计划系美国国务卿乔治·马歇尔将军(1880—1959)于1947年所倡议，旨在对遭受战争破坏的欧洲提供财政与物质援助。东

欧国家迫于苏联的压力拒绝接受，西欧在1948年付诸实行，至1952年完成。

**迈耶·古根海姆** Meyer Guggenheim (1828—1905) 近代美国冶金工业的创始人，出生在瑞士于1847年移居美国。在十九世纪八十年代初期，他买了科罗拉多州的两个铜矿，并很快地建成了矿石开采公司、冶金厂以及提炼厂等世界规模的网络。1901年他和他的儿子丹尼尔(1856—1930)一起把全家的股权合并为美国冶炼公司。

**迈锡尼文化** Mycenaean 公元前约1600—1100年处于全盛时代的古希腊文化。它是受到克里特岛米诺斯文化的影响而形成的。其中心是阿高里斯的迈锡尼城。在该处幸存的遗迹中包括有狮门的城堡墙壁以及亚特鲁斯的宝藏。

**麦格雷戈·莱尔德** Mac Gregor Laird (1808—1861) 苏格兰探险家、船舶制造者和商人。他设计了第一艘远洋铁壳船——五十五吨的蒸汽轮船“阿尔伯特号”。他于1832年乘此船完成了对尼日尔河三角洲的考察。他沿该河的主要支流贝努埃河而上，为了破坏贩奴贸易而发展了与西非的贸易关系，并首先开辟了横渡大西洋的航线。1854年，他又对尼日尔河进行第二次重要的探险。他沿河而上，到达了比任何其他欧洲人所到之处还远出一百五十英里的地方。

**麦康内尔-肯尼迪机器制造公司** McConnel & Kennedy 十八世纪末及十九世纪时为英国迅速发展的棉纺工业而成立的机器制造公司。多年来一直是棉纺工业中走锭精纺机的唯一供应者。约翰·肯尼迪(1769—1855)曾对用于纺精纺的机器有过多次改进。

**麦克·迈尔·迪亚马特** Mac Mael Diarmat (1010—1071) 1040—1071年之间的伦斯特国王(爱尔兰)。1071年他将他的权力扩充到都柏林的斯堪的纳维亚王国，并计划使他自己成为至高无上的国王，但他先死了，爱尔兰解体为若干争战不休的次等王国直到1170年诺曼人入侵为止。

**满族** Manchus 满洲民族(中国东北)，1644年建立了清王朝。

**曼彻斯特学派** Manchester School 以理查德·科布登(1804—1865)和约翰·布赖特(1811—1889)为首的十九世纪时一批主张自由贸易和自由放任的英国政治经济学家。

**曼德语** Mande 一种西非语族。说曼德语的民族主要生活在西部苏丹的萨凡纳高原，他们在那里孕育了很复杂的文明，如加纳的索林克国家(约900—1100)以及十四世纪和十五世纪初繁盛一时的马里帝国。今天最典型的曼德语族群是班布拉、马林克和索林克，他们说尼日尔—刚果语族的有曼德语特点的方言。

**曼丁戈人** Mandingo 西非民族，与分布在几内亚、几内亚-比绍、象牙海岸、马里、冈比亚和塞内加尔的较大的说曼德语的族群有联系。许多独立的部落都受一个世袭的贵族的统治，如坎嘎巴，连续统治达三个世纪之久，坎嘎巴在七世纪时还是一个小国(位于马里-塞内加尔边界)，后已成为马里的大马林克帝国的中心，1450年时臻于极盛。

**曼尼教** Manichaeism 三世纪时“光明的使者”曼尼在波斯创立的二元论宗教，他试图将琐罗亚斯特、佛陀和耶稣合为一体。该教常被误为基督教的异端，其实它完全可以自成一教。它对东西方基督教和其它教的教派产生过影响。中世纪时已趋灭亡，但是本世纪在埃及和中国的新疆南部地区已找到了一些经文。

**曼努埃尔一世科姆尼纳斯** Manuel I Comnenus (1122—1180) 拜占庭帝国皇帝，约翰二世科姆尼纳斯之子，1143年继位。他试图在西方建立同盟，但未获成功。1156年在布林迪西地方大败，被赶出意大利。他曾迫使耶路撒冷于1159年承认其宗主权；1167年又将达尔马提亚、波斯尼亚和克罗地亚并入帝国版图；1171年与威尼斯断绝关系。他的军队于1176年在美里欧色发隆被塞尔柱土耳其人击败。

**曼齐科特战役** Battle of Manzikert 1071年在土耳其占有的亚美尼亚一个城市附近发生的战役；在苏丹阿尔普-阿斯兰(1063—1072)率领下的塞尔柱人，全歼了罗曼纳斯四世迪奥金尼斯皇帝(1068—1071)率领的拜占庭军队。这一胜利就导致塞尔柱人几乎征服了全部安纳托利亚，并使拜占庭的力量遭到致命的削弱。

**曼萨·穆萨** Mansa Musa 古代马里最著名的皇帝，1312—1337年在位。他曾将帝国版图扩大到撒哈拉沙漠边缘、热带多雨森林、大西洋以及现在的尼日利亚边境。他曾兴师动众地去麦加朝圣，积极在臣民中推行伊斯兰教；他也开辟了撒哈拉沙漠的通商贸易，引进了砖墙建筑，创建了廷巴克图和杰内为世界穆斯林学术中心。

**贸易中心** Entrepot 商务中心，专门用于处理、储存、转运和分发货物。

**毛利人** Maori 欧洲人到来时，居住在新西兰的土著波利尼西亚民族的一支。

**摩诃婆罗多王朝史诗** Mahabharata “巴拉塔王朝的伟大史诗”。这部早期印度文学的巨著，长达十万双行诗句(比《奥德赛》和《伊里亚特》加在一起还长六倍)，主要叙述考拉瓦斯和潘达瓦斯(俱卢和班度)两个家族的争斗，同时也融合了古代印度教英雄时代大量的浪漫的、传奇的、哲学的以及宗教的素材。向来认为是诗圣毗耶娑的作品，但更可能是两千年来不断增补、修改的结果才达到约公元400年的现在形式的。史诗还包括《薄伽梵歌》(《主之歌》)，这可能是印度教最重要的单篇经文。

**摩西** Moses 古以色列人首领、先知、法典制定者，在公元前十五—十三世纪享有盛名。据《旧约》载，他生于埃及，率领古以色列人摆脱奴役，在西奈沙漠奔走四十年寻找上帝赐给亚伯拉罕后代的土地迦南。他受过犹太法典以之为基础的《十诫》，死于迦南在望的途中。

**梅迪契家族** Medici 佛罗伦萨的望族之冠。远祖已不可考。但据知是在十三世纪的棉布贸易和金融活动中发迹起来的，不久就产生了相当大的政治影响。该家族分出三个家系：齐亚里西莫二世家系，十四世纪时未能在佛罗伦萨取得政权；大柯西莫(1389—1464)成为佛罗伦萨的世袭君主，虽然并未加冕；柯西莫于1569年成为托斯卡纳的大君，1737年吉安·加斯帕罗后，这一家系便告终结。这一家族出了许多统治者和文艺保护人以及三位教皇，其中包括克勒门特七世。

**梅里韦瑟·刘易斯** Meriwether Lewis (1774—1809) 美国探险家。(参见威廉·克拉克 William Clark)

**梅罗文加王朝** Merovingians 法兰克人王朝。从克洛维王朝到公元751年开始新的卡罗林王朝，高卢的大部分受其统治。

**梅内利克二世** Menelik II (1844—1913) 埃塞俄比亚皇帝。1889年登位，1896年在阿多瓦打败了意大利的入侵，保证了国家的独立，巩固了国家的权力。他在西南占领加拉土地，东占欧加登土地，大大扩大了埃塞俄比亚的版图。

**梅森-迪克森线** Mason-Dixon Line 原为北美的宾夕法尼亚与马里兰两殖民地的边界线，是以英国测量员查理·梅森和杰里迈亚·迪克森的名字命名的。他们在1763—1767年标出了这条边界线。后来成为美国蓄奴州与自由州的象征性边界。

**梅瓦尔** Mewar 印度北方的独立国家，在八世纪的圭那斯的拉普特家族统治时初次闻名于世。在十四世纪的哈米尔统治时期，它公然与阿劳丁的穆斯林军队相对抗。由于银、铅的发现而富足起来，它继续与德里苏丹国及其莫卧儿帝国的继承人作战。1527年拉纳·桑加为巴布尔所败后国势开始衰落。阿克巴对拉纳·普拉塔普的长期战争不分胜负，然而普拉塔普之子却承认了莫卧儿帝国的宗主权。

**梅休恩条约** Methuen Treaty 1703年英国与葡萄牙签订的商业协定，以当时英国驻里斯本大使约翰·梅休恩(约1650—1706年)的名

字命名。该条约规定给予葡萄牙酒关税优惠以作为更自由地进口英国毛织品的交换，有助于促进英国饮用葡萄酒。

**玫瑰战争** Wars of the Roses 英国王位争夺者约克家族(以白玫瑰为徽记)和兰开斯特家族(以红玫瑰为徽记)之间的内战。1455年，约克派发动了反对兰开斯特派国王亨利四世的战争，并于1461年将他废黜。经过爱德华四世、爱德华五世和理查三世等几代国王统治期间的一系列斗争，约于在1485年使冲突得到解决。兰开斯特家族要求得到王位的亨利·都铎在博思沃兹菲尔德大败理查，加冕为亨利七世，并娶爱德华四世之女——约克家族的伊丽莎白公主——为妻，从而使作战的两派联合起来。

**美孚油公司** Standard Oil 约翰·戴·洛克菲勒在1870年组成的美国公司，提炼并经销石油。到1879年时，这个公司几乎控制了在美国提炼的全部石油的百分之九十五，成为第一个工业“托拉斯”，引出了1890年的谢尔曼反托拉斯法。1911年，这个公司被最高法院宣布解散，并被迫从各州获得准许作为单独公司从事经营。它的主要竞争对手，埃克森公司，1975年以接近五百亿美元的年销售额成为世界上营业额最高的公司。

**美尼斯** Menes 相传为公元前约3100年统一上、下埃及的第一个国王，也可能是他将孟菲斯建为王都。据历史学家梅内图说，他作了六十二年的国王，死于河马。

**美以美会** Methodist 新教的多种派别之一，系由1730年后约翰和查理·韦斯利领导的英国国教复兴运动发展而来。由于有北美和英国教徒的支持，已于1791年成为独立的教会。

**门图霍特普二世** Mentuhotep II (卒于公元前约2010年) 埃及第十一王朝的国王。公元前约2060年登上埃及的王位，公元前2046年发动对下埃及和中埃及的黑拉克列欧波斯王国的战争，于公元前约2040年左右重新统一了国家。

**门图霍特普一世** Mentuhotep I 底比斯省省长。相传为埃及第十一王朝的开国之君和公元前约2120年中王国的创建者。

**蒙哥** Möngke (卒于1259年) 蒙古统帅，成吉思汗的孙子。他在蒙古向西亚与欧洲扩张的对外征服中起了突出的作用。1251年当选为大汗后，试图对从中国到埃及的世界大部分地区进行征服。

**蒙戈·帕克** Mungo Park (1771—1806) 苏格兰籍非洲探险家。他曾探寻尼日尔河的真正河道。他以《在非洲内地旅行》(1797)一书而闻名。1805年他再次去非洲领导第二次探险，在一次小冲突中淹死。

**蒙博托·塞塞·塞科** Mobutu Sese Seko (1930—) 扎伊尔(以前的刚果)总统。1949年参加比属刚果陆军任文书；二十世纪五十年代中期，主编过《非洲现状》。1958年参加卢蒙巴领导的刚果民族解放运动；1960年刚果独立后任公共武装部队参谋长。他先支持过卡萨武布，后又在1965年的政变中将他赶下了台；1967年镇压了白人雇佣军的造反，将加丹加的铜矿收归国有。1977年击退了安哥拉对沙巴省(加丹加)的入侵。

**孟德斯鸠** Baron De Montesquieu (1689—1755) 法国政治哲学家。主要的著作有讽刺法国生活与政治的《波斯人信札》(1721)，以及代表作《法的精神》，该书第一次提出了许多关于现代民主与立宪思想的重要理论，启蒙与理性主义是其特征。

**孟什维克** Mensheviks 俄国社会民主党的温和派。内战时一般都支持布尔什维克政权，内战之后，孟什维克不是被清除，就是被吸收到俄国共产党内，或者是移居到国外。

**孟他努派** Montanist 公元二世纪由孟他努和普里斯卡、马克西米娜等两个妇女在弗里基亚创立的异端基督教派别的追随者。这些人在恢复对圣灵力量的信仰方面表现出狂热和偏



见，不可理解地认为神职人员应该就是苦行主义者。特图因是著名的皈依者，但在三世纪时，该派已遭贬斥，而在弗里基亚却坚持到了五世纪。

**米地人 Medes** 今天伊朗境内原入侵伊朗者的一支，定居在伊朗的西北部。在国王库阿克撒列斯统治时期(公元前约625年)，米地人是一支主要的军事力量。在跟伊朗北部的西徐亚入侵者交战之后，很快就跟巴比伦结成同盟，以便消灭恨之已久的亚述帝国。在末代王阿斯提雅格统治时期，米地人于公元前550年被波斯居鲁士大帝二世击败。在居鲁士的帝国内，“米地人与波斯人”一视同仁。此后，尤其是在萨珊王朝时期，米地人已与其他族人融为一体，组成伊朗民族国家。

**米哈伊尔·罗曼诺夫 Michael Romanov** (1596—1645) 俄国的第一代罗曼诺夫沙皇，1613—1645年在位。他是前留里克王朝末代沙皇菲奥多一世(1584—1598年在位)的远亲。在俄国的十五年“动乱时期”结束时，他勉强接受选举的结果，登上皇位。早期，他和他母亲(曾被波里斯·戈都诺夫强迫去当修女)的亲戚分享政权。后来，从1619年直到1633年去世为止，又和他父亲共同执政。

**米科瓦伊·希罗尼姆·谢纳夫斯基 Mikolaj Hieronim Sienawski** (1645—1683) 他是波兰沃利尼亚的将军(1680)，王国政府的军事指挥官(1682)，打败了鞑靼人和哥萨克人。1683年，他率领约翰三世索别斯基麾下军队的先头部队解救了维也纳。

**米兰敕令 Edict of Milan** 公元313年发布的文告，敕准基督教徒在罗马帝国永远有信仰自由。这一敕令系由东罗马帝国皇帝利希尼乌斯和西罗马帝国皇帝君士坦丁一世共同颁布的。

**米诺斯 Minos** 克里特的古代国王，荷马与修昔底底的著作都有提及。据传说，他是宙斯与欧罗巴之子，帕西淮之夫。克诺索斯是他的首都与海上力量的中心。克里特的“米诺斯”文化(公元前约3000—1500年)就是克诺索斯的发掘者阿瑟·伊万斯爵士以他的名字命名的。

**米斯拉教 Mithraism** 崇拜米斯拉，即古代印度、波斯的正义与法律之神，在前琐罗亚斯特教的波斯，是秩序与光之神阿胡拉·马兹达的信仰者。在罗马帝国，米斯拉教是将马兹达这个救世主作为神秘的崇拜偶像，以秘密礼拜、入教仪式、共餐以及可获得永生的许诺等方式传播的。信教的全是男子，大部分是战士、商人和公务人员。四世纪时遭到基督教的排斥。

**米特里达特 Mithridates** (公元前120—63) 小亚细亚的本都斯国王。称王时米特里达特六世，亦称“大帝”。同罗马交战过三次，最后为庞培所败。

**《米希那》 Mishnah** 法利赛人和犹太教教士对圣经的合法部分口头解释的辑录。公元200年左右在巴勒斯坦由犹太·哈纳西编纂整理，被作为《泰尔莫德》(犹太教法典)的基础。

**米耶什科二世 Miesko II** (990—1034) 波兰国王，1025年继位。波希米亚与神圣罗马帝国在他在位时占去了大片领土。

**米耶什科一世 Miesko (Mieszko) I** (卒于992年) 波兰公国的第一个统治者，皮亚斯特王朝的一个皮亚斯特家族成员。约公元963年继位为波兰君主，将其版图扩大到加利西亚和波美拉尼亚。966年他从波希米亚接受了(罗马)基督教，置其国家于罗马教廷保护之下(主要是想得到教廷的保护以对抗德国的“十字军”侵扰斯拉夫国家)。

**苗族 Miao** 中国、越南、老挝和泰国的山地民族。从明显不同的服装、方言和习惯可以分成一百多个部落分支。苗族人都操汉藏语系的语言。中国境内的苗族主要集中在贵州、湖南、四川、广西和云南等省。

**密咒佛教 Tantric Buddhism** 这种信仰形式是公元六世纪到公元十一世纪之间发展起来的，

它目的在于使个人重新有佛陀的最初的那种灵性体验，强调色空的修行。密咒佛教的艺术和雕刻大量使用男性和女性图像，来象征精神发展和完成的过程，它最大的宗派是瓦伊拉-雅那，即“金刚道”。

**民族解放阵线 Eam (National Liberation Front 希腊文缩写)** 希腊抵抗运动之一，成立于1941年以抵抗德意军队。到1944年，当德国人撤退时，它控制了全国三分之二的地区。1944年12月它拒绝了同盟国要它解除武装的命令，但1945年接受了瓦尔基扎和平协定；1946—1949年它参加了大规模内战。

**明 Ming** 1368—1644年统治中国的王朝。见第168页。

**明治 Meiji** 这个名字的意思是“开明之治”，日本天皇睦仁即以此名。睦仁(1852—1912)于1868年颁布王政复古诏书时即位。明治维新是结束两个半世纪以来在德川幕府统治下的封建主义与锁国政策的一次政治革命。在他统治时期，开始进行工业化和现代化，并采纳了西方的民主制度(1889)。他去世时，日本已被公认为是一个世界强国；他的作用基本上是象征性的。在重整国家的过程中，新的政治领袖起了更直接的作用。

**明斯特条约 Treaty of Münster** 1648年10月签订的一个协定。它是结束三十年战争的威斯特伐利亚和约的组成部分。该条约导致了西班牙承认荷兰共和国的独立并使荷兰人造反告一结束。

**莫卧儿王朝 Mughals** 印度穆斯林皇帝的朝代。见第172页。

**姆齐利卡齐 Mzilikazi** (卒于1870年) 马塔贝莱人(恩底贝莱人)的首长。他从祖鲁兰逃走，到瓦尔河以北去建立一个新的王国，但于1836年被布尔人击败，他搬到林波波河的彼岸建立了马塔贝莱王国。

**姆韦内穆塔帕 Mwenemutapa** (后来叫做马绍纳) 十四—十八世纪期间非洲东南部的一个王国，其首都可能是津巴布韦。它以金矿闻名，1505年以后，吸引了以莫桑比克为基地的葡萄牙商人。

**姆西里国王 Msiri** (卒于1891年) 非洲国王，(亦称恩吉廷瓦和姆文多)。出生于现在坦桑尼亚境内的塔博拉附近，1856年定居于加丹加(沙巴)南部；在少数尼亚姆齐人的支持下，他占据了富饶的产铜区的大部分地盘，到1870年时已在很大程度上取代了以前的隆达统治者。十九世纪八十年代他对英国南非公司提议的拒绝，导致了英国(赞比亚)比利时(扎伊尔)之间对铜带的瓜分。姆西里在同来自比利时利奥波德二世统治下的刚果自由王国的使者谈判时被枪杀。

**穆罕默德 Mohammed (Muhammad)** (约570—632) 伊斯兰教的先知和创始人，出生于阿拉伯半岛西部(现在的沙特阿拉伯的一部分)的麦加。二十五岁左右和富商寡妇卡狄加结婚(后来还结过多次婚，有些是出于政治原因)。在610年左右，他得到一种宗教性的降谕，被他自己和其信徒视为安拉的“默示”，后来载入《古兰经》。622年为反对者所迫以及应麦地那一些阿拉伯部落的邀请，出走至麦地那。这次的出走，即“赫吉拉”，成为穆斯林纪元的开始。他在麦地那成为仲裁人，后又成为一种新的政教合一的统治者，即“乌马”(Umma)；630年攻下麦加，在他的领导下，阿拉伯半岛的大部分都得到统一。他死后由第一任哈里发阿布·巴克尔继为“乌马”的领袖，但不是先知。

**穆罕默德·安瓦尔·萨达特 Mohammed Anwar El-Sadat** (1918— ) 埃及总统。1938年他在埃及军队中任职，是纳赛尔领导的、策划1952年革命的军官小组成员之一。1964—1966年和1969—1970年他两次任副总统，1970年纳赛尔死后任总统。1973年10月，他联合叙利亚发动了对以色列的战争。他摆脱对苏联的依赖，靠拢美国。1977年他访问以色列，开始了关于

以色列和阿拉伯国家之间和平问题的新一轮会谈。

**穆罕默德·本·图格卢克 Muhammad Bin Tughluq** (约1290—1351) 印度帝国的缔造者。1325年继承其父成为德里苏丹的统治者。他把边界扩展到印度南部。为了巩固这些地盘，他打了许多仗。但是，他无法进行严密的控制，并在死前目睹他的版图开始瓦解。

**穆罕默德·阿里 Mohammed Ali** (1769—1849) 现代埃及的奠基人。生于马其顿，1805年被任命为奥斯曼帝国驻埃及总督；1831年抗命苏丹，入侵叙利亚；欧洲人出面调停以后，放弃了叙利亚(1840)，但被任命为埃及的世袭统治者，翌年成为苏丹。

**穆罕默德·阿里·真纳 Mohammed Ali Jinnah** (1876—1948) 他被印度的穆斯林拥戴为“伟大的领袖”，成为巴基斯坦的创建人和第一任总督。他出生于卡拉奇，成为一个有高度成就的高级律师，并于1906年进入印度议会。在甘地崭露头角以前，他支持印度教徒和穆斯林的团结。作为穆斯林联盟的主席，他把这个组织转变成为群众运动。1940年，他决定要求建立分立的穆斯林国家，并在1946—1947年作为穆斯林的领袖进行独立谈判，促成了印度的分治。

**穆罕默德·阿卜杜 Mohammed Abduh** (1849—1905) 伊斯兰宗教改革家，生于埃及。1882年在英国占领埃及后，因参与政治活动被流放国外。回国后于1891年被任命为上诉法院法官。他对伊斯兰法律、教育、宗教仪式以及社会思想提过很多要适应现代化的大胆改革的建议。

**穆罕默德·摩萨台 Mohammed Mossadeq** (?1880—1967) 伊朗政界人士。1951—1953年任伊朗首相，将英伊石油公司收归国有；经过一场与国王及其支持者以及西方石油势力的争权夺利斗争之后，在1953年的一次军事政变中被推翻，一直监禁到1956年。

**穆罕默德·艾哈迈德·马赫迪 Mohammed Ahmed Al-Mahdi** (卒于1885年) 苏丹的最大一个穆斯林国的神秘创建者。他通过反复解释伊斯兰教教义，支持他的人越来越多。1881年，他以“正确的引导者”马赫迪的名义，声称负有使伊斯兰教纯化的神圣使命。他很快地实际上控制了曾被埃及占领的所有领土，1885年攻克喀土穆，创立了苏丹的神权政体。同年在新都恩图姆逝世。1898年英国将军基钦纳率领的部队消灭了这个神权国家。

**穆罕默德二世法蒂赫 (“征服者”) Mehmed II, Fatih** (‘the Conqueror’) (1432—1481) 1453年攻占了君士坦丁堡之后，穆罕默德二世为奥斯曼国家找到了一个合适的地方作为未来的庞大的世界帝国的首都。他在位的纪录是连年的不断征战，对匈牙利、威尼斯、对阿科云卢(“白羊”部族邦联)以及圣约翰骑士团的多次战争。希腊人统治的最后痕迹消失了(摩里亚，1460；特拉布松，1461)；吞并了塞尔维亚(1459)、波斯尼亚(1463)、卡拉曼(1466)；使摩尔达维亚(1455)和克里米亚的可汗国(1475—1478)纳贡称臣。

**穆罕默德·纳吉布 Mohammed Neguib** (1901— ) 埃及军人和总统。1948年第一次阿拉伯—以色列战争中，他是在巴勒斯坦地区的埃及军队的副司令。发动1952年革命的埃及军官选他充当他们有名无实的领袖。革命胜利后，1953—1954年他担任共和国的总理和总统。在经过与军官们的真正领袖纳赛尔争夺权力的斗争以后，他被免去政府职务。

**穆罕默德五世 Mohammed V** (1910—1961) 摩洛哥国王。1927年继其父为摩洛哥苏丹，后受法国监护。他一直想摆脱这种状态。1953—1955年，被法国废黜并流亡国外。他先后复位为苏丹和承认为君主(1956)，并为摩洛哥的第一个国王(1957)。

**穆罕默德四世奥吉 (“狩猎者”) Mehmed IV Auji** (‘the Hunter’) (1642—1693) 奥斯曼苏丹，1648年在其行为失检的父王被废后

继为苏丹。他在位时的著名政绩，是在1656年设立了“大维齐尔”(首辅)的职位，以作为素居内閣要职的科普吕律家族统治下的一个主要的行政制度。他在位时期，战争连绵不断，败多胜少。如对地中海国家的战争(1644—1669陷克里特，以包围坎迪亚十三年而结束)；以及帝国北部边界上的战争(1654年入侵特兰西瓦尼亚，1672年征服波多利亚)。在对哈普斯堡王朝的战争方面，穆罕默德四世及其军师们更不成功(1663年的圣哥特哈德之战，1683年第二次不成功的维也纳之围)。其后由于丧失了匈牙利(1684—1687)，激起了人民普遍的埋怨，加之苏丹不理国事，迷于狩猎，加速了他的废黜(1687)，终于被监禁至死。

**穆罕默德一世谢勒比 Chelebi Mehmed I** (卒于1421年) 巴耶塞特一世的次子，1402年在安卡拉战败和其父死后，以及与其诸兄的同室操戈(1403—1413)之后，奥斯曼国家的重新统一者。穆罕默德从阿马西亚的本土基地出发，连续在布尔萨打败艾萨，在埃迪尔内打败苏莱曼(1403—1411)，在鲁梅利打败穆萨(1411—1413)，同时在名义上对铁穆耳保持效忠，后来又平定了危险的社会动乱和挫败了拜占庭策划的把他的兄弟穆斯塔法扶上宝座的尝试(1415—1416)。他死时，苏丹的威望，虽然不是很大的权威，但已得到恢复，因而使得穆拉德二世在位的最初几年经受住了打击。

**穆吉布·拉赫曼 Mujibur Rahman** (1920—1975) 通常称为谢赫·拉赫曼。孟加拉第一任总统。他创建了东巴基斯坦学生联合会，在二十世纪五十年代是“人民联盟”的秘书和组织者，寻求东巴基斯坦的自治。1958年被捕入狱。由于这个事件而引起的暴乱导致了这个省份于1971年脱离出去，成为新的孟加拉国。1972年1月，拉赫曼被选为第一任国家元首。1975年被暗杀。

**穆拉德二世 Murad II** (1404—1451) 奥斯曼苏丹，穆罕默德一世之子。他于1421年继位，马上用最初的时间去消灭受拜占庭和卡拉曼支持的反对派。在与威尼斯进行七年战争之后，穆拉德于1430年夺取了萨洛尼卡。在他统治的后期，占主要地位的事情是同匈牙利进行的争夺多瑙河下游、塞尔维亚和瓦拉几亚等地区的斗争。1439年，穆拉德取得对塞尔维亚的控制，但是在1440年夺取贝尔格莱德时失败。到1443年，奥斯曼人在伊兹拉蒂被迫转入防御，并于第二年在不利的情况下与匈牙利及卡拉曼讲和以后，穆拉德让位给他十二岁的儿子穆罕默德二世。在基督教军队进入巴尔干地区以后，穆拉德于1444年率领奥斯曼军队在瓦尔纳获得了决定性的胜利。两年后，他又重新登基，并于1448年在科索沃再一次击败匈牙利人。

**穆拉德一世 Murad I** (约1326—1389) 奥斯曼帝国的第三个统治者。1362年继承了奥尔汉的宝座。他支配了(或得利于)土耳其在巴尔干地区的进一步扩张，使色雷斯、帖撒利亚、塞尔维亚南部的一些公国以及保加利亚的大部分都处在奥斯曼帝国的统治之下。在1371年于贝尔格地区(1389年于科索沃地区)击败拜占庭、保加利亚和塞尔维亚的反抗联盟以后，这些国家相继降为附庸的地位。穆拉德就是在后一战役中阵亡的。奥斯曼帝国的领土在安纳托利亚也得到扩张(1354年占领安卡拉，在十四世纪八十年代里与卡拉曼不断进行战争)。

**穆斯塔法·凯末尔 Mustapha Kemal** (参见阿塔蒂尔克 Atatürk)

**穆伊兹·冲伯 Moise Tshombe** (1919—1969) 刚果(扎伊尔)政治领导人。1951—1953年期间，他担任加丹加省议会的议员，1959年任加丹加部落联盟主席。他放弃了独立后结成刚果邦联的计划，采取了中央集权政府。1960年他宣布加丹加独立，1963年被联合国军队打败。1964年，卡萨武布任命他为刚果总理。他在1965年被解除职务，1967年在缺席审判下被判死刑，他在1967年被劫往阿尔及利亚，在监禁期间死去。



**穆伊兹丁·穆罕默德** Muizzudin Muhammad (卒于1206年) 古尔人的最高首领。大约在公元1162年,他帮助他的兄弟在阿富汗西北部的古尔夺得了政权;1173年把土耳其游牧部落从加兹尼驱赶出去;1175年侵入印度北部;1186年吞并了拉合尔地区的加兹尼公国。1191年,他在塔拉被拉季普特联盟击败,但在1192年他又卷土重来击溃了他们。后被暗杀身死。

**拿破仑三世** Napoleon III (查理·路易·拿破仑·波拿巴) (Charles Louis Napoleon Bonaparte) (1808—1873) 法国皇帝,路易·波拿巴的儿子,拿破仑一世的侄子。1815年以后,他和他叔叔一样被流放。1839年他写了《拿破仑的思想》,1836年和1840年他参与了两次未成功的造反,1848年革命后,他返回法国,并以压倒的多数票当选为总统,1852年成为皇帝。在他高度繁荣的统治时期,巴黎中心得到重建,交趾支那被占领,苏伊士运河投入使用。他在普法战争(1870—1871)中被俾斯麦击败,并于1871年倒台后逃亡到英国。

**拿破仑一世** Napoleon I (拿破仑·波拿巴) (Napoleon Bonaparte) (1769—1821) 法国皇帝。见第204—205页。

**拿撒勒的耶稣** Jesus of Nazareth (公元前约8年或4年—公元29年) 犹太人教师。他以自己的布道活动,个人的榜样和自我牺牲的死,为基督教奠定了基础。“耶稣”这个名字,是“约书亚”的希腊文形式。希伯来文则是“耶和华是救世主”。一般常在“耶稣”后面加上“基督”一词,它是希腊文“救世主”的译音,希伯来文是“弥赛亚”或“涂膏油者”。他出生于霍拉达王朝的末期。他的事迹和受难经过,在《新约全书》四部福音中有详细的叙述。他被钉死在十字架上,但是,他的追随者认为他是上帝的儿子,能够死而复活并升入天国。

**那波利萨尔** Nabopolassar (卒于公元前605年) 巴比伦国王和亚述王朝的摧毁者。他是巴比伦南部卡尔都(迦勒底)一个部落中的显要人物。公元前627年,当他任海地省省长时,充当了反对亚述人的造反的领导者。公元前626年他建立起最后一个本地人的巴比伦王朝——迦勒底王朝,并很快地取得了对大部分巴比伦尼亚地区的控制。公元前616年他围攻亚述城未克,614年与米地人结成联盟,并于612年对尼尼微搞了一次联合进攻,取得胜利。他的儿子尼布甲尼撒继承其位。

**那莱国王** Narai (又名那莱亚那 Narayana) (卒于1688年) 暹罗国王,从1657年登基直到去世。在反对荷兰控制该国对外贸易的斗争中,他曾向驻大城府的英国东印度公司的代理人寻求帮助。由于他们无力进行这种援助,他就转向法国求援,因为他的信奉天主教的希腊顾问康斯坦特·福尔孔一向是支持法国的事业的。在凡尔赛宫和那莱国王在内地的行宫劳普布里之间交换使节之后,路易十四派去一支海军远征队,占领了当时仍是一个村庄的曼谷和墨吉港(今缅甸的丹老港),并宣称此行的目的是为了使暹罗成为一个基督教国家。后来,普拉·菲特拉扎领导的民族造反迫使法国撤走军队,他自己成了统治者。那莱死后几个月,他登上王位。

**纳兰姆辛** Naram-Sim 古代美索不达米亚地区苏美尔和阿卡德王国最后的一个伟大统治者,萨尔贡一世的孙子,于公元前约2291—2255年在位。他是一位著名的军事家。在苏萨发掘出来的几件幸存的雕刻和遗迹——其中还有一个给人深刻印象的石柱,记载了他的一些胜利的成绩。这些发掘出来的物品现存放于卢浮宫博物馆。

**纳纳克** Nanak (1469—1539) 确立锡克教信条的宗教教师。该信条兼备印度教和伊斯兰的教义。他是一个商人的儿子,曾对全印度穆斯林和印度教的神殿进行广泛的朝觐。1520年返回旁遮普,并在卡塔普尔定居。他的教导是提倡以神的名义进行深入的反省。这种教导被迫

随他的信徒广泛传播开来。他的一些赞美诗至今仍保存下来。

**纳斯里** Nasrids 西班牙地区的最后一个穆斯林王朝。在穆罕默德一世阿尔·噶里布(卒于1272年)领导下取得政权,并从1238年开始统治格拉纳达,直到1492年被基督教徒征服为止。

**纳瓦霍人** Navajo 北美洲的印第安人部落,约于公元900—1200年间从加拿大移居到美国的西南部。在对新墨西哥的白人拓殖者进行了长时期的袭击后,八千名纳瓦霍人终于被杰特·卡尔松上校率领的军队俘获(1863—1864),并被拘留在新墨西哥达四年之久。1868年,他们获释并被遣送到保留地去。目前约有十万纳瓦霍人幸存下来,其中有很多人仍居住在新墨西哥、亚利桑那和犹他等州共二万四千平方英里的保留地中。他们是美国最大的印第安部落。

**纳粹主义** Nazism “纳粹”一词是德意志国家社会主义工党的缩写,党魁是阿道夫·希特勒。该党纲领充满了法西斯主义的特色。其特点是:(1)相信“雅利安种族”是优秀种族,具有纯雅利安血统的德国人是居支配地位的种族,命中注定应统治俄国和东欧的下等斯拉夫人。(2)通过在欧洲进行的一系列消灭犹太人的行径所表现出来的罪恶的反犹太主义。犹太人指控具有腐蚀和破坏雅利安种的纯洁和雅利安文化的贪得无厌的欲望。(3)反对都市化和反对智力活动,迫使农民只和土地发生联系而保持纯洁。(4)希特勒的个性和无情的政治领导。他相信自己负有这个使命,不顾一切风险去引导德国人民进入一个将持续千年的王国。

**奈温** Ne Win (1911— ) 缅甸的军事独裁者。1936年参加民族主义的德钦党,1941年去台湾接受日本人的军事训练,1943—1945年任缅甸国民军参谋长,1948年独立后任缅甸国防军总司令,1958年出任“看守”政府总理。1960年恢复议会政府时下野。他于1962年领导了一次政变,建立了缅甸联邦革命委员会,并宣告了缅甸的社会主义路线。他打破了国内华人和印度人在经济方面的控制,并把三十万外国人驱逐出境。他长期受到少数民族集团和共产主义反对派的骚扰。

**南京条约** Nanking Treaty (参见鸦片战争 Opium War)

**南特教令** Edict of Nantes 1598年法国亨利四世颁布的保证法国新教徒信仰自由的法令。该法令于1685年被路易十四撤销,迫使许多非天主教徒逃离法国,从而削弱了法国的经济,并加剧了国际间的许多摩擦。

**捻军造反** Nien Rebellion 在安徽、河南、山东由农民造反者联盟领导的一次暴动,上述地区在十九世纪五十年代遭受了黄河大泛滥的灾害。

**内姆韦根各项条约** Treaties of Nijmegen 为结束法国、西班牙和荷兰共和国之间的荷兰战争(1672—1678)而于1678—1679年签订的一系列协定。法国将马斯特里赫特归还给荷兰,并中止1667年的反对荷兰的关税税率,西班牙将弗朗什孔泰、阿图瓦和十六个佛兰芒人的驻军城镇交给法国,从而失去了从米兰通往西班牙属尼德兰的“走廊”(西班牙通道)。1679年,德意志皇帝利奥波德一世接受了在阿尔萨斯、洛林和莱茵兰略加扩大法国权力的条款。

**尼古拉二世** Nicholas II (1869—1918) 俄国最后一个沙皇,亚历山大三世之子。1894年即位。1905年革命以后,他先是同意自由改革,继而又将大部分改革撤消。1917年3月被迫退位。1918年7月在叶卡捷琳堡(斯维尔德洛夫斯克)被布尔什维克处决。

**尼古拉·尼古拉耶维奇·尤杰尼奇** Nikolai Nikolayevich Yudenich (1862—1933) 俄国将领。在日俄战争和第一次世界大战中服役后,他在俄国革命后统率波罗的海地区反对布尔什维克的军队。1919年在英国的支持下,他率兵

进军列宁格勒(当时称彼得格勒),遭到失败,流亡国外。

**尼古拉·伊万诺维奇·布哈林** Nicolai Ivanovich Bukharin (1888—1938) 布尔什维克经济学家和理论家。他在纽约过流亡生活,革命后返回俄国(1918年11月),成为共产党右翼领袖,他们主张继续贯彻新经济政策来实现社会主义的谨慎过程。1918—1929年为政治局委员,1926—1929年为第三国际领袖,1929年因他联合托洛茨基分子反对斯大林而被开除出党。1934年恢复党籍,主编《消息报》。在最后的大清洗审判后,他被处决。

**塞琉古一世尼卡托** Seleucus I Nicator (约公元前358—280) 罗马帝国吞并小亚细亚大部分地区前,统治该地区的塞琉古王朝的创建者。他在波斯与亚历山大大大王并肩战斗,324年与巴克特里亚(大夏)的一个公主结婚。亚历山大死后他成为巴比伦的统治者,与托勒密一世联盟阻止马其顿的安蒂努斯·莫罗夫塔尔穆斯继承亚历山大的王位;301年他在伊普苏斯帮助打败安蒂努斯;迁都于奥龙特河畔的安蒂奥克。他是一个极正直的统治者,被托勒密一世的儿子托勒密·齐拉努斯谋杀。

**尼科洛·马基雅弗利** Niccolò Machiavelli (1469—1527) 佛罗伦萨的政治家、历史学家和政治理论家。针对当时的外国入侵和意大利的无政府状态,他写了著作中最著名的一本著作《君主论》(1513),主张以有效手段建立和维护权威。

**尼基塔·谢尔盖耶维奇·赫鲁晓夫** Nikita Sergeevich Khrushchev (1894—1971) 苏联领导人。他于1918年加入共产党,1934年进入中央委员会,1939年成为政治局委员。斯大林死后,在和马林科夫进行的夺权斗争中获胜,1953年成为第一书记,并于1956年发动了反斯大林的运动。在1962年的古巴导弹危机中被迫退却。1964年他被迫日益增长的强有力的反对派撤职。

**尼禄** Nero (公元37—68) 罗马帝国皇帝。公元54年继位。公元59年,他谋杀了自己的母亲阿格里平娜。公元64年罗马城大火以后,他开始对基督徒进行有计划的迫害。当发现一起废黜他的密谋以后,他将许多反对他的人处死。当高卢、西班牙和非洲的总督联合举行造反以后,他自杀而死。

**尼塞福鲁斯二世福卡斯** Nicephorus II Phocas (约913—969) 拜占庭皇帝,曾在君士坦丁七世和罗曼纳斯二世手下任军事将领,于963年篡夺皇位。他挫败了阿拉伯、保加利亚、意大利和西方等帝国的敌人。公元969年,被自己手下的将领约翰·兹米赛斯谋杀,并篡夺其帝位,号称约翰一世。

**尼斯塔德条约** Treaty of Nystad 1721年为结束俄国与瑞典之间“北方大战”而签订的条约。俄国得到了瑞典的波罗的海诸省(爱沙尼亚和利沃尼亚),从而得到了一个“在西面的窗口”,而俄国则把芬兰交还瑞典。

**尼西亚帝国** Empire of Nicaea 第四次十字军进程中,西方占领君士坦丁堡以后,于1204年由拜占庭领袖狄奥多罗一世拉斯卡雷斯建立的。狄奥多罗于1208年加冕为帝,并逐步把领土扩展到包括大部分西安纳托利亚地区。他的继承人在击退埃皮鲁斯暴君和蒙古人的同时,也企图夺回君士坦丁堡。1261年,这一目的实现了,从而使尼西亚将军米哈伊尔·巴列奥洛戈斯得以自立为米哈伊尔八世,建立起拜占庭皇帝中的最后一个王朝。

**尼西亚宗教会议** Councils of Nicaea 公元325年君士坦丁皇帝召开的第一次宗教会议,也是基督教的第一次世界性集会。会议谴责阿里乌斯教派为异端,并颁布了《尼西亚信经》,确立了基督是圣子,上帝是圣父的二者“同性”说。第二次尼西亚(或第七次全基督教的)宗教会议于787年召开,以图解决关于破坏圣像运动的问题。会议赞同圣像应受到尊敬,但不是崇拜,

而崇拜是专对上帝的。

**尼亚姆韦齐人** Nyamwezi 非洲东部一支操班图语的民族,居住在介于维多利亚湖和鲁夸湖之间的广大地区。十九世纪,他们在从沿海地区开展东非内地与欧洲的贸易方面,起了主要作用。

**尼扎姆** Nizam 印度海德拉巴邦统治者的世袭称号,是德干高原的行政长官阿萨福·扎在1713—1748年建立起来的王朝的诸成员。

**聂斯脱里派教徒** Nestorians 聂斯脱里的追随者。在以弗所宗教会议(431)和卡尔西冬基督教会议(451)上受到谴责的聂斯脱里的基督教教义,强调基督的神、人二性应当分开。从公元486年开始信仰这个教派的波斯人和聂斯脱里教会,直到现在仍坚持这个主张(在伊朗、叙利亚和伊拉克约有十万信徒)。

**牛津郡起事** Oxfordshire Rising 1596年在英格兰中部地区爆发的人民起事,反对地主圈占公用土地而剥夺当地人民的放牧权。

**农民大暴动** Great Peasant Revolt 十四世纪英国农村与城市佃农、自由劳动者、小农和手工业者的造反。起初抗议1381年的人头税以及黑死病后强加的严峻的劳动条例,主要集中在英格兰东部和东南部。在瓦特·泰勒的领导下,一大批暴民占领伦敦,处死皇室大臣,捣毁普通老百姓认为是敌人的财产,迫使年轻的国王理查二世答应改革。可是,暴民们被击败了,泰勒被杀,其他地方的暴动也遭到残酷的镇压。

**涅尔琴斯克(尼布楚)条约** Treaty of Nerchinsk 俄国和中国于1689年签订的和平条约。根据该约,俄国从斯塔诺夫山脉(外兴安岭)以东和阿穆尔河(黑龙江)以北的土地上撤出。这种安排一直延续到签订瑛珲条约(1858)和北京条约(1860)为止。后签订的这两个条约使俄国在远东扩张到现在的中俄边界线。

**“农民造反”** Peasants' Revolt 也叫“农民战争”,是1524—1525年在奥地利和德意志中部爆发的一系列农村暴动,主要是为了反对沉重的封建徭役和租税。尽管天主教徒硬说,暴乱是马丁·路德的神学煽动起来的,但也没有证据证明路德本人曾谴责过农民。经过几次浴血战斗,造反被天主教和路德教派的地主们的联合武装力量镇压下去了。

**努里·赛义德** Nuri Es-Said (1888—1958) 伊拉克政治家,奥斯曼军队的军官。1916年参加了部落领袖侯赛因领导的反土耳其人的造反。1921年,当侯赛因的儿子费萨尔成为伊拉克的国王时,他参加了政府。他历任几个部的大臣,并曾任首相。1941年,在拉希德·阿里统治时期,他同摄政者阿卜杜勒一起逃离伊拉克,在英国军事占领后返回。他断断续续地控制着伊拉克的政治活动,直到在一次军事政变中被杀为止。他赞成强烈的亲西方政策,从而导致1955年签订巴格达条约(中央条约组织)。

**努西亚的圣本尼迪狄克特(圣本笃)** St Benedict of Nursia (480—546) 一种基督教修道制度的创始人。他先当隐士,约529年,他又决心组织一个修士会,并在意大利的蒙特卡西诺创建,在六世纪三十年代,他为该会起草了《祈福要则》(一份比较短的七十三章的文件),曾作为基督教修道士组织的基础。

**诺克(文化)** Nok 西非铁器时代文化的一支,繁荣于公元前500至公元200年的尼日利亚的贝卢高原,独具特色的动物和人形的粘土小雕像是这一文化的特征。

**诺罗敦·西哈努克亲王** Prince Norodom Sihanouk (1922— ) 柬埔寨政治家。1941至1955年,他是柬埔寨国王,后成为柬埔寨首相(1955—1960),接着任国家元首(1960—1970)。1970年,他被国民议会和王国会议废黜,在北京建立民族团结政府。1975年共产党人(红色高棉)取得胜利之后,他返回柬埔寨担任国家名义元首,但第二年就被免职。

**诺曼人** Normans 从诺德曼尼或诺兹曼(北方人)引申而来的名字,用以描述在九世纪晚期定



居在法国塞纳河下游的斯堪的纳维亚入侵者。公元911年，他们的领袖罗尔福(罗鲁)从法兰西国王“简单的”查理手中得到北诺曼底领土的主权。公元924年和933年，他们管辖的面积扩展了，尤其是向西，包括当今周知的诺曼底全境。在罗伯特和罗格·吉斯卡德以及威廉公爵(“征服者”威廉一世)时代，他们的后裔征服了西西里和不列颠群岛。

**诺曼人的征服** Norman Conquest 给予诺曼底威廉公爵1066年成功地征服英国事件的名称；威廉一世加冕为王，称为“征服者”威廉一世。英国人的抵抗被摧毁，到1071年全国都被占领。通过驱逐盎格鲁-萨克森地主，和在威廉的追随者中分配被占土地，使他们成为国王的管家和家臣的办法，使征服得以巩固。

**诺瓦蒂安** Novatian (约200—约258) 罗马神学家，“三位一体说”的创造者。最初，他支持由于受迫害而丧失信仰的基督教徒，但到后来却强烈谴责所有的叛教者。公元251年以后，考纳利乌斯成为教皇，从而促使他与教会决裂，并自称坚定的反教皇者，成为诺瓦蒂安教派的首领。251年他被开除教籍，约于258年可能在瓦莱里安皇帝统治时期被杀害。但是这个分裂出来的教派继续在东部和西部发展，直到第六世纪。**欧金尼乌斯三世** Eugenius III (卒于1153年) 第一任西妥教皇(1145—1153)，是圣·贝尔纳的门徒，他的著作《论思考》表达了他对教皇应该如何领导教会的看法。因为与罗马城以及布雷西亚的阿诺德发生冲突，他被迫离开罗马，根据与弗里德里希一世巴巴罗萨缔结的康斯坦茨条约(1153)他终于被重新立为教皇。

**帕查库蒂** Pachacuti (卒于1471年) 印加帝国第九代皇帝，从1438年登基，直到去世为止。他率领人民从摩斯科山谷胜利地向的喀喀湖扩张。他和其子托帕·印加一起攻占奇穆，修筑了庞大的萨克撒华曼要塞。1539年，他的木乃伊尸体被驻库斯科的西班牙总督胡安·保罗·德安的卡多发现。

**帕拉马拉部落** Paramaras 九—十二世纪印度北部的著名部落。主要集中在马尔瓦，首府是印多尔附近的达尔。1192年被从阿富汗过来的土耳其人打败。

**帕拉王朝** Palas 印度北部的武士王朝，从八世纪到十世纪控制着孟加拉和比哈尔的大部分地区。该王朝由哥巴拉建立。在他儿子达马帕拉统治下，该王朝与西藏和苏门答腊结成联盟，成为印度东部的霸主。公元十世纪时，在马希帕拉统治下，已扩张到贝拿勒斯一带，但被乔拉国王腊金德拉所阻，并被迫退守孟加拉。马希帕拉死后，王朝衰落，边界退到色那线。

**帕萨罗维茨条约** Treaty of Passarowitz 1718年7月21日签订。它是结束1716—1718年间的奥国和土耳其之间以及威尼斯和土耳其之间战争的条约。它标志着奥斯曼帝国在欧洲扩张的终结。根据该条约，奥斯曼将大片巴尔干领土让给奥地利。

**帕斯卡勒·保利** Pasquale Paoli (1725—1807) 科西嘉爱国者。在与热那亚的统治进行斗争期间，被岛上居民选为总统。由于1768年热那亚将该岛卖给法国，他被迫屈服。1769年至1790年流亡于伦敦。1793年他回来领导了反对法国革命政府的暴动。1794—1796年，他曾劝说英国接管科西嘉岛。

**帕特里斯·卢蒙巴** Patrice Lumumba (1925—1961) 刚果(后来的扎伊尔)第一任总理。他在一所新教教会学校受过教育。1955年他成为刚果工会一个地区分会的主席。1958年他组织了刚果民族解放运动，目的是为了从比利时统治下争取独立。1959年被监禁。1960年受命组织一个独立政府。由于他反对比利时支持的加丹加分裂活动而被解除总理职务。后来被谋杀。

**帕提亚帝国(安息帝国)** Parthian Empire 建于公元前247年。当时在巴克特里亚(大夏)希腊国王狄奥多图斯统治下的一个名叫阿尔萨息的地方长官造反，往西到达里海南部建立了

自己的王国。在米特里达特统治时期(公元前171—138年)，帕提亚的势力扩展到整个伊朗高原并进入底格里斯-幼发拉底地区。自从在卡里地区取得对罗马人的著名的帕提亚胜利(公元前53年)后，帕提亚人几乎不间断地与罗马人作战，以阻止罗马任何越过幼发拉底河的永久性扩张。由于萨珊王朝的兴起，帕提亚帝国终于在公元224年衰落下去。

**潘佩珠** Phan Boi Chau (1867—1940) 二十世纪越南抵抗运动的第一个领袖。他接受过为参加科举考试而进行的教育。1903年他写了《用鲜血写成的书信》，强烈要求把法国殖民统治者驱逐出去。他从日本领导了“维新会”(改良派团体)，目的在于把强亲王捧上皇位。1908年被日本驱逐以后，他于1912年在中国策划和组织了对法国总督阿伯特·萨洛的暗杀。他被监禁到1917年，改信马克思主义。他于1925年被捕，并被押到河内，由于声势浩大的群众抗议而获释。

**潘乔·比利亚** Pancho Villa (1877—1923) 墨西哥革命领导人，一个农场工人的儿子。他在1909年站到马德罗一边，领导北墨西哥部队进行了成功的革命活动。1912年被关进监狱，后来比利亚逃往美国，1913年返回，组成了闻名的“北方师”。他是1914年成功反抗马德罗的继承人。独裁者维克托里亚诺·韦尔塔的共同领导人，但与其革命战友卡兰萨决裂，跑进山里；他处死十六名美国人并袭击新墨西哥州以后，美国远征军于1916年开始追捕他，但在1920年宽恕了他，三年后他被暗杀。

**庞培大帝** Pompey the Great (公元前106—48年) 罗马政治家和将军。他曾在西班牙和意大利作战，并与地中海的海盗和本都斯国的国王米特里达特斯进行战斗。公元前70年被选为执政官，到公元前61年，与克拉苏、尤利乌斯·凯撒组成“前三头”。当公元前49年内战爆发时，他举兵自卫，但于公元前48年在法萨卢斯(希腊)被凯撒打败，逃亡埃及，后被暗杀于该地。

**庞泰乌斯** Pantaenus (卒于约190年) 基督教教师，从一个斯多噶派哲学家转变为基督徒。曾去印度进行一次传教旅行。他是亚历山大城基督教教义问答学校第一任校长。他影响了他的同事和接班人亚历山大的克勒门特。

**波菲里奥·迪亚斯** Porfirio Diaz (1830—1915) 墨西哥的独裁总统。他参加军队抗美(1846—1848)，参加改革战争(1857—1860)，并参加反法(1862—1867)。1871年和1876年卷入不成功的叛乱，后来于1876年从美国回国，并在特科西战役推翻了政府。1877年当选总统，他逐步巩固权力，1884年他连连连任，实际上统治全国直到1910年为止。他不惜牺牲社会福利，使墨西哥经济现代化。1911年他被拥护马德罗的军人们所迫而辞职，并在流亡中死于巴黎。

**波吕格诺图斯** Polygnotus 出生于塔索斯的古代希腊画家。公元前475—447年曾在雅典和其他一些地方从事绘画，并以雅典波依尔拱廊里的《特洛伊的陷落》和在特里尔的奈都斯大厅里的巨幅壁画而闻名。他如今只是由于当代的描述才为人所知。他以他的现实主义(如透明的衣饰)和伦理主义而著名。

**波洛夫齐人** Polovtsy 十一世纪中叶控制欧亚大平原的齐普查克人(土耳其语)或库曼人(拜占庭语)部族的俄语名称。他们统治了咸海和黑海之间的广大地区，并曾与俄罗斯人、佩切内格人、拜占庭人以及匈牙利人进行战斗。1237年蒙古人杀了东齐普查克人的领袖以后，该部族就分散了。其中一部分被金帐汗国同化，另外一些人(库曼人)则逃到匈牙利去了。

**波旁家族** Bourbons 欧洲王室。法国王路易八世(1226—1270在位)之孙，波旁公爵路易一世(1279—1341)的后裔，波旁家族掌握法国(1589—1791，1814—1848)、西班牙(1700前后至1931)以及那不勒斯和西西里(1735—1860)

的王位。

**波拿巴** Bonaparte (参见拿破仑一世 Napoleon I)

**波茨坦会议** Potsdam Conference 1945年7月17日至8月2日召开的第二次世界大战当中最后一次同盟国之间的会议。主要的参加者是杜鲁门、丘吉尔(还有在会议期间成为首相的克勒门特·艾德礼)和斯大林。他们讨论了继续对日本作战以及对即将到来的欧洲和平的安排方式。

**婆罗门** Brahma 印度教宇宙创造者，与毗湿奴和湿婆组成印度教最高的三位一体的神道。**佩德罗·德埃雷迪亚** Pedro De Heredia (约1500—1554) 西班牙军人，他于1533年在中美建立了卡特黑纳与新世界的其他几个城市；通过他多次到内地的探险，他聚积了巨额财富。他淹死在西班牙。

**佩尔修** Perseus (公元前约212—165年) 古希腊马其顿的最后一位国王，菲利普五世之子。公元前179年，他密谋处死自己的弟兄以后，登上王位。他试图统治希腊，但是，他的成功却导致他的国家与罗马爆发了第三次马其顿战争(公元前171—168)。他在马其顿南部的皮德纳战役中被卢修斯·艾米利乌斯·鲍洛斯打败，三年后死于狱中。

**佩阔特战争** Pequot War 1636—1638年，英国殖民者对北美印第安人佩阔特部族的一次屠杀。这次战争是由于一个波士顿商人被暗杀而突然爆发的。到二十世纪初，在康涅狄格他们祖传下来的土地上已经没有任何该族的人了。

**佩拉吉乌斯** Pelagius 基督教的修道士和教师。他认为人们应对自己的善行或劣迹负责。他的这个主张，使他同四世纪的教会神父们发生尖锐的矛盾。大约公元380年，他在罗马抨击由于奥古斯丁的一些教义而导致的德行松弛现象。415年，在耶路撒冷他被指控为异教，从而使斗争明朗化了。他写了《论自由意志》一文，以反击来自奥古斯丁和哲罗姆对他的进一步的攻击。417年，他被教皇英诺森一世开除教籍；418年，迦太基教会宣判他为异端，他去世日期不详。

**佩鲁齐家族** Peruzzi 佛罗伦萨的重要家族。十三世纪末，在欧洲以从事贸易和金融活动著称，仅次于巴尔迪家族而居第二位。百年战争期间，曾向英王爱德华三世提供大量贷款，但1342年这笔欠款被宣布取消。那不勒斯国王也拖欠不还。而法国国王则将他们放逐并没收其货物。接着，该家族即在政治上和经济上都破产并衰败下来。

**佩罗·德科维利亚** Pero De Covilhã 十五世纪葡萄牙探险家，1487年由国王派遣去查看印度洋是否与大西洋相连接。他在印度和阿拉伯旅行后到达埃塞俄比亚。在那里他的一些报告对于葡萄牙决定在1497—1498年派出瓦斯科·伽马的舰队到印度是很重要的。科维利亚到达埃塞俄比亚皇帝的朝廷，他以为皇帝是普雷斯特·约翰的后裔。

**佩切内格人** Pechenegs 从六世纪到十二世纪统治黑海北岸草原地带的突厥语族的游牧民族。公元十世纪时，他们控制了顿河与多瑙河中间的地区。当他们被俄罗斯人和匈牙利人费尽力气阻挡住以后，就向色雷斯发动进攻，并且威胁着拜占庭帝国。1091年，他们终于被亚历克修斯一世科妮尼纳斯在君士坦丁堡的门口所消灭。

**皮埃尔·萨沃尼安·德布拉扎** Pierre Savorgnan De Brazza (1852—1905) 皮埃蒙特探险家和殖民者，他是第一个穿过赤道非洲旅行的人(1873—1877)。他同非洲酋长们议订条约，他们于是被法国当作被保护人，德布拉扎继而为法国服务，管理刚果以北的地区(1887—1897)。

**皮埃尔-夏尔-让-巴蒂斯特-西尔韦斯特·德维尔纳夫** Pierre-Charles-Jean-Baptiste-Silvestre De Villeneuve (1763—1806)

法国海军中将。他在1805年特拉法尔加战役中统率法国舰队，因为战败而失去了拿破仑一世的重视，自杀而死。

**皮尔家族** Peel Family 1764年，当第一位罗伯特·皮尔在布拉克本创办“哈沃兹、皮尔和雅茨工厂”时，即把印染花布的工业引进英格兰的兰开夏郡。其子罗伯特(1750—1830)将该企业大加扩充，到十八世纪末已有几个工厂并雇佣了一万五千工人。他是一位开明的雇主。在他当上议员以后，由于他的倡议才通过了第一个工厂法(1802年)。1800年，他被授以从男爵爵位。其子罗伯特·皮尔爵士(1788—1850)于1841—1846年间任首相。

**皮克特人** Picts 在早期基督教时代盘踞在福思河以北苏格兰地区的凯尔特人以前的部落。这个名字的意思是“涂上颜色的人”，于公元297年在拉丁教科书中第一次提到它。他们的凶猛袭击、独特的坚固堡垒、用做纪念的“象征石块”以及地下的掩蔽部等，都是人所熟知的。公元八世纪时，他们建立了自己的王国，领土从凯恩内斯一直延伸到法夫。在公元843年与来自爱尔兰的移民混合以前，形成了单独的苏格兰人的国家。

**皮洛士** Pyrrhus (公元前319—272) 希腊西北部埃皮鲁斯的国王。他曾同马其顿作战，后来又按召去援助西西里和意大利南部的一些希腊城市，抗击罗马的扩张势力。公元前279年，他在阿斯克鲁姆打败了罗马人，但自己却损失惨重(从此以后有了“皮洛士式胜利”的典故)。公元前275年被迫退出意大利，三年以后，在阿戈斯的一次巷战中死亡。

**皮亚斯特王朝** Piast 波兰的第一个统治王朝。传说是因修造车轮的人而得名。九世纪末，其子杰莫维特继承了格涅兹诺大公的全部遗产。在米耶什科一世时，王朝的领土得到巩固。其子博莱斯拉夫一世是波兰的第一个国王，确立了波兰的东部和西部边界。皮亚斯特王朝最后一个国王卡西米尔三世大王卒于1370年。

**毗湿奴** Vishnu 印度神，印度三主神(湿婆、婆罗门、毗湿奴)之一，称守护神；印度教信仰的主要教派、以毗湿奴作为专门和唯一崇拜的对象。据传说，毗湿奴以九个化身(第九个就是佛陀)出现，把人们从罪恶中拯救出来；他的第十个及最后的化身还未来临。

**毗阇耶那伽王国** Vijayanaga 印度南部强大的印度王国，由一个名叫河内河罗的土王在1336年创建，他在1343年建立了他的新的首府毗阇耶那伽(胜利城)，就用这个名称给这个国家命名。1485年，王朝变更，沙鲁瓦家族得到王位。在克利希纳·迪瓦·拉雅统治时期(1509—1530)，这个王国的势力达到鼎盛；和穆斯林干戈不断的斗争终于导致了1565年塔利科塔战役的毁灭性的失败，这个王国从此一蹶不振。

**平均派成员** Levellers 英国内战期间，在国会军和在伦敦存在的一个激进运动的成员。他们提倡在“生来是自由的英国人”中间实行彻底的宗教和社会平等，并要求以他们的领袖约翰·利尔伯恩(约1614—1657)在1648年发表的《人民公约》为纲领，建立一个极端形式的共和政府。该运动于1649年被奥利弗·克伦威尔在牛津郡的伯福德镇压下去。

**普布留斯·埃留斯·哈德良** Publius Aelius Hadrian (公元76—138) 罗马皇帝。由图拉真收为养子，117年他继图拉真即皇位。他放弃了向东扩张的政策以便巩固边疆并开创意义深远的军事、法律和行政改革；他在不列颠和叙利亚建筑的堡垒至今仍屹立着。他周游帝国境内，鼓励传播希腊-罗马的文明与文化。

**普布留斯·金蒂留斯·瓦鲁斯** Publius Quintilius Varus (卒于公元9年) 罗马将领。他在公元前13年任执政官。公元前6至4年他是叙利亚的总督，公元6至9年担任驻日耳曼指挥官。日耳曼人在托伊托堡森林消灭了他的军队后，他自杀身死。



**普拉克西特勒斯 Praxiteles** 古代雅典的雕塑家。公元前370—330年从事创作活动。他的原作只有一件被保存下来——《怀抱婴儿狄奥尼修斯的赫耳墨斯》大理石像。他通过将古典派前辈的冷漠、庄严的风格改造成更为雅致和富有美感的造型，改变了希腊艺术全部格调。有几件在罗马帝国时代复制他的作品保存了下来，其中有两件杰作，即现存放于梵蒂冈和法国卢浮宫的《奈达斯的阿芙罗狄蒂》。

**普拉蒂哈拉人 Pratihars** 印度北部好战的民族，号称是阉折罗的后裔。八世纪末，他们统治着拉贾斯坦和乌贾因的大部分地区，并控制了战略城市曲女城。在国王包查的领导下，他们成功地阻止阿拉伯人进入印度北部，但是当一支土耳其军队于1018年洗劫曲女城时，他们被各种各样的敌人弄得威风扫地。

**普拉耶拉事件 Praieira** 巴西帝国最后一次大规模的革命起事。1848年，在伯南布哥州爆发了反对保守党、反对葡萄牙的造反运动，并于1850年被镇压下去。“普拉耶拉”是自由党人起的绰号，因为他们的报纸是在累西腓市的罗阿达普拉耶出版的。

**普兰塔杰尼特王朝 Plantagenets** (参见安杰文王朝 Angevins)

**普雷斯特·约翰 Prester John** 传说中的基督教国王。对于他到底是君临中亚细亚抑或东非，众说纷纭。他的这个虚构的王国及其财富，曾在第一次十字军到十六世纪初的这段时间里引起中世纪的幻想。有关他的故事——很可能是根据对阿比西尼亚皇帝尼格斯的一些歪曲了的报道而产生的——对于许多花费巨大的远征的动机的形成，起了一定的作用。这些远征中就包括葡萄牙从海路到达亚洲的最后获得成功的努力。

**(大)普林尼 Pliny, the Elder** (公元23—79) 罗马百科全书的编纂者，被公认为中世纪以前西方在科学方面第一流的权威。经过一个短时期的军队生涯以后，他专心致力于知识的积累和写作。他唯一保存下来的著作（七个已知的题目之一）是巨著《自然科学史》。该书的资料很吸引人，而且涉及的面也很广泛，用其他原始资料进行核对以后，许多方面相当准确。

**普鲁特条约 Treaty of the Pruth** 1711年7月23日，奥斯曼人在普鲁特河（现为罗马尼亚与苏联的界河）打败俄国彼得大帝一世的军队以后签订的条约。俄国同意撤出在亚速海的要塞，使塔甘罗格和第聂伯河上的堡垒非军事化，停止干涉波兰及克里米亚的鞑靼人的事务，承认瑞典查理十二世保障安全的行动。由于俄国拖延不履行上述条款，导致1712年重开战端，以1713年在亚德里雅那堡（今土耳其的埃迪尔内）签订一个新的、但内容相仿的和平协定而告终。

**普罗迪库斯 Prodicus** 出生于克亚岛的希腊诡辩家，公元前五世纪时代的人，以他对词语的精确的区分而著名。

**普罗塔哥拉斯 Protagoras** (公元前约485—约412) 希腊最著名的诡辩家，是修雷地区泛希腊移民团体宪法的作者，并以他的断言“人是万物之灵”而出名。他在雅典和其他城市教书凡四十年。他在《论诸神》一文中阐述了不可知论。但是关于他因不敬神而受审判的故事，可能是一个后来的创造。

**普热米斯尔家族 Premyslids** 普热米斯尔建立起来的捷克第一个统治家族。他原是一个庄稼汉，后来与莉布斯卡公主结婚。大约在800—1300年间，他们把持着波希米亚的王位。1198年，普热米斯尔·奥托卡一世将这个国家从一个公国变成神圣罗马帝国内的一个世袭王国。

**朴茨茅斯条约 Treaty of Portsmouth** 为结束1904—1905年的日俄战争而在美国新罕布什尔签订的条约。俄国承认日本对朝鲜的支配权，并把对旅顺租借地、南满铁路特权以及萨哈林岛(库页岛)的南半部让给日本。双方承认中国在满洲的主权。

**耆那教 Jainism** 印度早期的宗教，强调非暴力、俭朴和灵魂的净化。该教认为上帝的存在是无关紧要的。该教盛行于商人、手工业者和放债人中间。该教是由先知大雄在公元前六世纪发展和组织起来的。最初，它的教义是通过口头传播的，到公元五世纪才编纂整理出来。今天，在印度的西部和北部以及迈索尔周围地区约有数百万人仍信奉该教。

**奇梅里人 Cimmerians** 印度-欧罗巴人，原居住在南俄罗斯地区。公元前八世纪被有近亲关系的西徐亚人逐出高加索和亚速海以北他们的本土，转移到安纳托利亚的一侧，公元前696至695年征服弗里基亚，公元前约626年被吕底亚的阿利亚特人打垮，此后，他们被四周的部落所同化。

**奇布恰 Chibcha** (又作穆伊斯卡) 南美印第安人，在西班牙征服时期，占据今哥伦比亚波哥大和通哈附近的高山谷地。十六世纪，他们以细耕农业为基础的严密集中的政治结构被摧垮，十八世纪以后(于停止讲他们的语言之时)，他们完全被哥伦比亚居民所同化。

**奇木人 Chimú** 南美印第安人，以其金器和陶器而著称，他们的统治先于印加人在秘鲁的统治。他们类似的、虽说规模较小的文化，集中在利马以北约三百英里的摩契河谷的昌昌，1465—1470年被帕查库蒂掠夺。

**奇奇梅克人 Chichimecs** 野蛮的和半文明的印第安人群，在十二和十三世纪由北方侵入墨西哥中部，结束了托尔特克人的统治；阿兹蒂克人原来即为奇奇梅克部落之一。

**齐阿普斯 Cheops** (胡福) 埃及第四王朝第二代国王(公元前二十六世纪初)，继承其父斯内孚卢。他建造吉萨的大金字塔，并为他的几个主要的妻子建造三座附属的金字塔。

**齐国 Chi** 公元前771—221年这一时期内中国人的一个国家，地大物博，位于北中国平原(今山东和河北)东端。在公元前七世纪和六世纪，齐国开始扩张，吞并较小的邻邦；在这个时期内，它还是中国技术工艺最先进的一个国家。651年，它在半合法的齐桓公治下，获得了对所有中国人领地的短暂霸权。公元前三世纪，一个新的族室再次企图独霸中国，但归于失败，并于公元前221年齐国被秦国所吞并。

**齐艾林 Chephren** (哈福雷) 埃及第四王朝的第四代国王(公元前二十六世纪末)。齐阿普斯之子，他继承其兄杰德福雷。他建造吉萨的三个金字塔中的第二个，以及由一堤道与之相接的花岗石回谷庙堂。

**齐里安人 Zyrians** 讲芬兰-乌果尔族语的北极民族，大部分生活在苏联西北的科米苏维埃社会主义自治共和国。

**齐里王朝 Zirids** 柏柏尔人穆斯林王朝，从972年到1152年，由各个分支统治突尼斯、阿尔及利亚东部、格拉纳达。他们的封建主、法蒂玛哈里发穆伊兹把他的首都移到开罗以后，他们在非洲西北部得以肆意行动。他们最后被阿勒莫哈王朝征服。

**契丹人 Khitan** 曾统治当代蒙古、满洲和中国东北其他地区的辽王朝(947—1125)的一个游牧民族。当中国处于衰落和分裂的“五代”时期，他们灭了满洲的渤海国，并在947年采用中国的行政管理技术建立一个中国式的王朝之前，侵入中国东北地区。为了争夺对中国北部的统治，他们对宋朝发动了边界战争。因宋朝答应每年向辽输纳银钱而在1004年达成和议。1125年，辽国被原来依附于它的女真族(见“金”)所灭。

**浸礼会信徒 Baptists** 始于十六世纪的基督教新教运动的成员。现指遍布世界各地的、组成独立会众的许多教会和教会团体。许多浸礼会信徒遵行浸洗式洗礼，并坚持举行这种仪式，除非新入会者年岁大到足以认识这种仪式的重大意义。

**七年战争 Seven Years War** 1756—1763年的一场复杂的斗争，受英国支持的普鲁士为

一方，奥俄法联盟为另一方。由于奥地利企图夺回1748年(奥地利王位继承战争)割让给普鲁士的西里西亚引起，扩大为英法之间的殖民地战争。俄国伊丽莎白不适时的死亡，挽救了普鲁士的灭亡；同时，在海外是英国摧毁了法国在北美、加勒比海和印度的势力。

**切斯特·威廉·尼米兹 Chester William Nimitz** (1885—1965) 美国海军上将，1942—1945年任太平洋战区总司令。

**钦察汗国 Kipchak Khanate** (参见金帐汗国 Golden Horde)

**钦察族 Kipchaks** (参见波洛夫齐人 Polovtsy)

**秦朝 Ch'in** 第一个中国的大皇朝，由始皇帝所建。见第80页。

**青年土耳其党人 Young Turks** 统一进步委员会的俗称，这是由军官及其他人组成的组织，他们在1908年迫使苏丹阿卜杜勒·哈密二世恢复1876年宪法，并在1909年把他赶下台。这个组织随后成为土耳其帝国的主要政党，1914年使土耳其卷入第一次世界大战。1918年同盟国战败后，这个组织被解散。

**青铜时代 Bronze Age** 古代世界使用金属的第一个时期，以青铜及其合金为基础。在近东与欧洲始于公元前2000年之后，在东南亚也同时独自开始，这种技艺在农民和城市居民社会中传播。青铜时代文明包括苏美尔、埃及、印度河以及中国商朝。

**清 Ch'ing** 中国最后一个皇朝。见第174—175页，232—233页。

**清教徒移民先贤 Pilgrim Fathers** 一批英国分离派清教徒，大部是独立派清教徒，于1620年乘“五月花号”到美洲去建立了普利茅斯殖民地和英格兰。

**乔奎人 Chokwe** (巴乔奎人) 占据扎伊尔南部、安哥拉东北部和赞比亚西北部、由土著群和入侵的伦达人所组成的混合部族；他们是十九世纪著名的象牙搜寻者。

**乔莫·肯雅塔 Jomo Kenyatta** (1891— ) 独立肯尼亚的第一任总统。他原在伦敦学习，1946年回国。第二年成为肯尼亚非洲人联盟的主席。1953年他被指控参加“茅茅”造反而被判刑和监禁。1959年获释，但其行动仍受到限制。1962年他担任出席伦敦制宪会议的肯尼亚代表团团长。1963—1964年任总理，1964年任总统。

**乔赛亚·格斯特爵士 Sir Josiah Guest** (1785—1852) 英国工业家。他在唐莱斯(在威尔士的默瑟蒂德维尔附近)的家庭铁工厂创造了一种改进的冶炼法，使铁的年产量提高到七万五千吨，绝大部分铸成铁轨以供新铁路之用。

**乔赛亚·韦奇伍德 Josiah Wedgwood** (1730—1795) 英国十八世纪时首屈一指的陶工。他在制作法上作了极大改进，1769年开设了新伊特鲁里亚工厂；他在1774年给俄国凯瑟琳二世制作了全套餐具。韦奇伍德在1777年促成特兰特河和默西运河建设上发挥了积极的作用，这项建设极大地改善了制陶工业的运输设备。

**乔舒亚·菲尔登 Joshua Fielden** (卒于1811年) 棉织工业的先驱。1780年当他还是一个农民时，经营了两架纺纱机；到1800年他在约克郡的托德莫登拥有一座五层楼的棉纺织厂。他死后，他的儿子们把这个行业——菲尔登兄弟河滨纺织厂——发展为英国最大的棉纺织厂之一。

**乔万尼·达·维拉扎诺 Giovanni Da Verrazzano** (约1485—约1528) 1524年考察了从北卡罗来纳州的费尔角往北可能远至新斯科舍的布里顿角岛的北美海岸的佛罗伦萨人。在这次航行中，他成为目睹纽约湾和纳拉甘西特湾的第一个欧洲人，他证明北美是连续的大片陆地。联接布鲁克林和斯塔滕岛的纽约维拉扎诺-纳罗斯桥为纪念他以他的名字命名。

**乔治·布里奇斯·罗德尼 George Brydges**

Rodney (1718—1792) 英国海军上将。七年战争中曾在西印度群岛指挥作战，并参加了反对美国独立的战争。1762年，他夺占了马提尼克岛(从法国手中)和中立的圣卢西亚岛、格林纳达岛以及圣文森特岛。1780年在直布罗陀击败了西班牙的舰队。1782年在万圣节(多米尼加)战役中，大败法国舰队，补偿了他在此以前的战绩。因此，他受封为罗德尼男爵。

**乔治·布林顿·麦克累伦 George Brinton McClellan** (1826—1885) 美国将军，南北战争期间于1861—1862年任联邦军总司令。

**乔治二世 George II** (1890—1947) 1922—1923年希腊国王，但在1923年共和国成立时流亡国外。1935年复位，第二次世界大战期间又被放逐。1947年回到希腊。

**乔治·弗雷德里克·塞缪尔·鲁宾逊·里彭 George Frederick Samuel Robinson Ripon** (1827—1909) 里彭的第一代侯爵和第二代伯爵，印度的总督。1880年，他被任命为总督，打算进行一些改革，却遭到许多反对。当他提出的允许印度法官有权审讯欧洲人被告的建议被迫撤回以后，于1884年辞职。1892—1895年任殖民地事务大臣，1905—1908年任掌玺大臣。

**乔治·戈登·米德 George Gordon Meade** (1815—1863) 美国南北战争期间联邦军队的将军，以葛底斯堡之战(1863)大捷而名垂后世。

**乔治·华盛顿 George Washington** (1732—1799) 美国军人、政治家。他是弗吉尼亚的一个农场主和乡绅，1754—1758年期间，他作为弗吉尼亚后备军的中校，指挥了反法战斗；他在1759年与“弗吉尼亚最漂亮和最富有的寡妇”结了婚，由此成了这个州最大的一个土地所有者。1759—1774年期间，他是弗吉尼亚州议会的议员，第一届大陆会议代表。根据约翰·亚当斯提议，他在1775年被任命为殖民地军队指挥官，他虽然在1777—1778年期间打了几次败仗，却保持了国会的信任，并在1781年在约克敦迫使英国人投降。1783年和约签订后，他放弃了指挥权，返乡务农。他在1787年被选为制宪会议主席，1788年任美国第一届总统(1789年4月30日就职)；1792年他再次当选，他拒绝当第三任总统，于1796年9月发表了“告别演说”。

**乔治·波科克爵士 Sir George Pocock** (1706—1792) 英国海军上将。1757—1759年曾在印度洋上指挥一个舰队。1762—1763年，他指挥的舰队运载阿尔贝马尔伯爵领导的远征军去古巴。

**乔治·斯蒂芬森 George Stephenson** (1781—1848) 英国铁路先驱。他在1814年造了第一辆成功的蒸汽机车；1825年建设了斯托克顿到达灵顿的铁路线；1829年，他的“火箭号”机车赢得了第一届铁路引擎公开速度竞赛。他和他的儿子罗伯特在英国和国外建造了许多初期轨道体系。

**乔治·雅克·丹东 Georges-Jacques Danton** (1759—1794) 法国革命家，1790年他帮助成立了哥德利埃俱乐部；1792年作为司法部长，他组织了法国反对普鲁士人的防务；1793年他是公安委员会的委员，但被他的政敌罗伯斯庇尔推翻并处决。

**全面特权 General Privilege** 1293年编纂的法律文件，宣布在阿拉贡与巴伦西亚的王室权力的限度。在抗议下经阿拉贡国王彼得三世批准。它成为国王与臣民之间不断相互讥讽攻击的根源，直到1348年彼得四世(“刻板的”)在埃皮拉战役打败贵族们之后宣布取消为止。

**屈奇克凯纳贾条约 Küçük Kaynarca, Treaty of** (亦作“库楚克·开纳吉条约”) 结束1768—1774年的俄土战争的条约，签订于1774年7月21日。根据该约，承认土耳其以前所拥有的对黑海的不可争辩的控制权，允许俄国有权代表摩尔达维亚、瓦拉几亚和爱琴海诸岛屿希腊正教徒的利益。这样就奠定了后来俄国干涉奥斯



曼帝国事务的基础。

**犬儒学派** Cynics 锡诺普的戴奥吉尼斯(约公元前400—325年)的一批追随者,绰号“犬”(故称犬儒,即“像犬”的意思)。他们猛烈抨击传统的习俗并谴责财产,国家和社会主义以及采取严以律己和过着简朴的生活,追求自给自足或无所依恋。犬儒主义在罗马帝国早期重新享有声望。

**瞿折罗人** Gurjaras 中亚的部族,随着四世纪和五世纪匈奴的入侵到达印度。他们在印度西部的拉贾斯坦定居,是普拉蒂哈拉王朝的著名祖先。

**热图利奥·多内莱斯·瓦加斯** Getulio Dornelles Vargas (1883—1954) 巴西的总统和独裁者。他在1928年成为南里奥格兰德的州主席,1929年为自由党国家总统候选人,竞选失败后,1930年以武力攫取了总统职位。根据新宪法,他在1934年重新当选,1937年他创立了社团式的Estado Novo(新国家)独裁制。他奠定了巴西现代国家的基础,在第二次世界大战中使巴西同西方结成同盟。他在1945年被赶下台,1951年再次被选举为合法总统,在1954年的政治危机中自杀。

**让·巴蒂斯特·科尔贝尔** Jean Baptiste Colbert (1619—1683) 法国路易十四的财政大臣。作为红衣主教马扎兰的私人助理,他成为路易的财政会议的主要成员,1665年被任命为总审计官。他改革税收,开设国有工场,建立法国商船队,为法国在十七世纪后半期欧洲的经济支配地位奠定了基础。

**让-巴蒂斯特·马尔尚** Jean-Baptiste Marchand (1863—1934) 法国的探险家和将军,1897年率领了一次从加蓬的利伯维尔到上尼罗河的十八个月的著名长征,于1898年占领了法绍达。经过与基钦纳长期对抗之后终于撤退,因为这一对抗引起了一次国际上的外交危机。

**让-雅克·卢梭** Jean-Jacques Rousseau (1712—1778) 出生于日内瓦的法国作家。他谴责许多为大家所公认的常规,并在当时就建立起权威。他探索的一些课题,成为后来十九世纪浪漫主义和现代民主的基础。他的一些主要著作,包括《社会契约论》(1762),提出有关个人和政府之间关系的新理论。他的自传式的《忏悔录》是在他死后发表的。他的著作还有《新爱洛绮斯》(1761)和《爱弥儿,又名论教育》(1762)等。

**人科** Hominid 从动物学观点设想的人,是哺乳动物科类似现在人类的成员,它只包括人类的一种——“智人”。

**人类** Homo Sapiens 结成一切近代人的生物学的类和种。其特征是两足直立的姿态,前额高,牙齿和颌都小,头盖骨的容量大;人类大约始于三十五万年前。

**柔然族** Juan-Juan (亦称阿瓦人) 中央亚细亚的游牧民族。从五世纪初叶到六世纪中叶统治了中国西北部的边境地区,并进一步扩散到欧洲。到八世纪,最终在欧洲被查理大帝消灭。

**若旺·格拉特博士** Dr Joao Goulart (1918—1976) 巴西政治领袖。1945年他加入了巴西工党,1951年成为党的全国领导人,1953—1954年任商务与劳工部长,1956年任巴西副总统,1961年连选连任副总统,并于同年担任总统。1964年在一次军事政变中被废黜。

**萨阿德王朝** Saadia 穆斯林王朝。据说是先知穆罕默德的后裔,从十六世纪中叶到十七世纪中叶统治摩洛哥。

**萨阿德·扎格卢勒** Saad Zaghlul (1857—1927) 埃及民族主义最早成为群众运动时期的领导人。1914年以前,他就成为著名的部长和政治家,从1918年开始,他担任华夫脱党的领导,1924年,英国宣布埃及有限独立之后不久,他被任命为总理;然而,他不久之后就被迫辞职。

**萨恩人** San (布须曼族) 一支游牧民族,讲一种特殊的带有倒吸气的语言,居住在纳米比

亚和博茨瓦纳的卡拉哈里沙漠地区。

**萨宾人** Sabines 意大利中部、罗马东北的古阿平宁人。根据传说,萨宾的妇女是被罗马人用洛摩勒斯 Romulus 的名义拐骗的。到公元三世纪时,萨宾人已完全罗马化了。

**萨尔瓦多·阿连德·戈塞因斯** Salvador Allende Gossens (1908—1973) 智利国务活动家,1970年当选总统,成为全世界第一个由民主选举产生的马克思主义国家元首。他制订了一个庞大的政治、经济和社会改革纲领,但日益遭到国内外的反对,在皮诺切特将军领导的一次成功的右翼军事政变期间被杀。

**萨尔贡** Sargon 闪米特人的阿卡德国王,约公元前2371—2316年左右在位。他是世界最早的帝国的创建者之一,打败乌鲁克的苏美尔统治者卢甘斯,夺取整个南美索不达米亚,其征服的地区远及北叙利亚、南安纳托利亚和波斯西部的伊拉姆。

**萨法尔王朝** Saffarids 九世纪统治东波斯大部分地区的穆斯林王朝。873年该王朝版图从印度东北部扩张至呼罗珊,900年兼并特兰索西亚纳失败后大帝国瓦解。但萨法尔王朝作为东波斯的地方政权一直存在到十五世纪。

**萨菲王朝** Safavids “夏伊赫”(萨菲教派的领袖)家族,十四—十五世纪兴起于波斯西北部和安纳托利亚东部,1501年前后通过联姻并入阿科云卢“白羊”部族,并且继“白羊”部族成为这些地区的统治者。伊斯梅尔一世时(1501—1524)称王。什叶派的萨菲王朝将其统治扩展至波斯大部分地区,与西方逊尼派的奥斯曼人及特兰索西亚纳的乌兹别克人发生冲突。声名最著的萨菲统治者也许就是阿拔斯王(1587—1629)了,但十七世纪中叶后,王朝衰落,投降了吉尔扎·阿富汗人(1722年占领伊斯坦布尔);1736年王朝终被那狄尔王 Nadir Shah 所灭。

**萨福** Sappho (生于公元前约612年) 希腊女诗人,居于勒斯博斯岛的米提勒尼。她在用伊奥利亚方言写的七本诗集的残稿中,满怀激情地描述了她对一些少妇和姑娘的感情,这些人是她在纪念阿芙罗狄蒂女神的祭礼上结识的。她诚实地看待自己的激情,并用罕见的口头音乐的天赋表现出来。

**萨克森人** Saxons 起源于石勒苏益格-荷尔斯泰因和波罗的海沿岸的日耳曼人。随着罗马帝国衰落,他们在北海实行活跃的海盗政策,到五世纪进入不列颠和高卢沿岸定居。查理大帝发动的萨克森战争绵延三十二年,以大陆的萨克森人并入法兰克帝国结束。

**萨塔瓦哈纳王朝** Satavahanas 控制克里希纳河和戈达瓦里河的三角洲安得拉地区的印度王朝。首次载于史书的是公元一世纪萨塔卡尔尼王进行的多次征服,二世纪初瓜达米普特拉及其子瓦西斯塞普特拉时因势复兴,获得自西海岸的卡提阿瓦至东部的北马德拉斯的领土。后被伐卡塔卡王朝取代。

**萨拉丁** Saladin (约1137—1193) 穆斯林英雄,阿尤布王朝的创建者,十字军的最成功最光荣的对手的西方名称。1186年他成为埃及和伊斯兰叙利亚的唯一统治者,1187年在巴勒斯坦北部哈廷消灭十字军部队,再进耶路撒冷。他还打败了第三次东侵的十字军。

**萨利安人** Salians 公元三世纪从中欧迁徙至莱茵河以北地区(即现在的艾塞米尔附近)定居的法兰克人的一支。此后,公元五世纪时,他们向南扩张到卢瓦尔河附近。在他们中间,诞生了梅罗文加王朝,后被卡洛林王朝取代。后者征服了阿基塔尼和勃艮第,重新统一高卢大部分地区。后来,一个萨利安法兰克人,斯瓦比亚的康拉德,1024年当上了德意志皇帝,称康拉德二世,建萨利安王朝。1125年他的曾孙去世,王朝灭绝。

**萨曼王朝** Samanids 穆斯林征服后伊朗的第一个本民族王朝(819—999)。该王朝将萨马尔罕和布哈拉发展为文化艺术中心,并取得北波斯的经济领导地位。十世纪中叶后王朝衰落。

**萨莫里** Samori (约1830—1904) 十九世纪末叶的伊斯兰英雄,西苏丹反抗法国殖民扩张的保卫者。1865—1870年他创建强大的酋长国,1880年初他统治一个从上沃尔特、上尼日尔到富塔贾隆的帝国。1890年他建立本国的军火工业。1898年他在卡拉瓦河畔最后失败,死于流放中。

**萨莫耶德人** Samoyeds 苏联北部从白海到太梅尔半岛沿岸的人。讲乌拉尔语。他们是著名的驯鹿手、渔夫、猎手。

**萨摩德拉笈多** Samudragupta (卒于约375年) 印度国王,约在355年继承其父、笈多王朝的创始人旃陀罗笈多一世的王位。他以位于甘加斯流域的首都华氏城为中心,扩张势力或强收贡物,及于次大陆的大部分地区。

**萨姆奈人** Samnites 居意大利阿平宁山脉南部萨姆尼乌姆地区的古代意大利人,公元前四至三世纪时被罗马征服。

**萨努西战争** Sanusi War 各沙漠部落组成的兄弟会(1837年建立的“萨努西斯”)领导的反对意大利吞并利比亚的抵抗运动(1912—1931)。欧洲列强卷入第一次世界大战期间,“萨努西斯”将意大利人赶到海边,并指导了反抗突尼斯的法国人的运动。二十世纪二十年代他们兵败被灭。

**萨珊王朝** Sasanians 伊朗的王朝,根据公元224年创立家业的阿达希尔一世的始祖萨珊命名。在阿达希尔一世领导下的波斯打败帕提亚(安息)人,建立了一个庞大而常常不稳定的帝国,其地区从西部的罗马、拜占庭边界到中亚,包括贵霜人的大部分领土。637—651年伊斯兰入侵,王朝终于衰落。

**萨特纳米** Satnamis 印度的印度教一个宗派的成员。十六世纪比尔布拟融合印度教和伊斯兰教,创立了它的最早的一个派别。十七世纪末,拉季普特宗教领袖查吉凡·达斯又建了它的一个派别。近代的萨特纳米主要是北印度皮革工人世袭种姓——恰马尔,他们信奉十九世纪恰马尔大法师雷伊·达斯的教义。

**赛克斯-皮科特协定** Sykes-Picot Agreement 第一次世界大战协约国之间瓜分奥斯曼帝国的秘密条约。在俄罗斯帝国的同意下,由马克·赛克斯爵士代表大不列颠,乔治·皮科代表法国在1916年5月7日签定。

**赛义德·穆罕默德·本·阿卜杜拉** Sayyid Muhammad Ben Abdullah (卒于1920年) 以“发疯的毛拉”闻名的索马里酋长,十九世纪九十年代自称马赫迪(宗教领袖)并对红海沿岸的英国、意大利领地开始了有组织的进攻。1905年他迫使英、意承认他占有的领土,1908年后又重启战端,死前一直将欧洲人限制在沿岸地区。

**塞奥多雷特** Theodoret (约393—约455) 基督教神学家。他生在安蒂奥克,被任命为美索不达米亚克罗斯的主教,在聂斯脱里信徒的论战中(长期为聂斯脱里派辩护,而反对西利尔)发挥了显著的作用,最后在451年出席卡尔西冬宗教会议,在这个会议上,他终于同意谴责聂斯脱里的信仰。他著有《教会史》以及为基督教反对异教所作的出色辩护的著作。

**塞奥克里图斯** Theocritus (约公元前300—250) 叙拉库扎的田园诗人,他在科斯和亚历山大里亚活动。他的《田园诗》和对乡村生活的抒情描写,似乎是逃避亚历山大里亚都市生活的一种形式,他强烈地影响了维吉尔,并通过他而影响了一切田园诗。

**塞巴斯提昂·卡博特** Sebastian Cabot (1476—1557) 探险家、制图员和航海家。1512年他为英王亨利八世的制图员;被调去帮助西班牙反对法国后,1518年被任命为领航官去西班牙的“贸易公司”;1525年他率领一支探险队欲经麦哲伦海峡至摩鹿加,但又改道去里奥德拉普拉塔,在巴拉那和巴拉圭探险三年。1548年他出版一幅著名但不可靠的世界地图,又组织一次探险去寻找西北航道。

**塞巴斯蒂安·勒普雷斯特勒·德沃邦** Sebastien Le Prestre De Vauban (1633—1707)

法国工程师、军事建筑师和城市设计家。他彻底改革了防御工事,在法国边界上建筑了堡垒圈;他设计了一些和那许多要塞相连接的城镇。他在1703年被任命为法国元帅。

**塞尔日·亚历山大·斯塔夫斯基** Serge Alexandre Stavisky (1886—1934) 法国财政家,他在巴黎创立了信用组织,发行的债券后来被发现是欺骗性的债券。在他死后(据警察说是自杀,但普遍认为他杀)传出的这件丑闻触发了严重的政治危机,终于使两名总理辞职,而且国民议会外面发生一场骚乱,有十五人在这场骚乱中死去。

**塞尔维亚人** Serbs 斯拉夫民族。塞尔维亚是现在南斯拉夫面积最大人口最多的共和国。九世纪形成单独的公国,1217年成为独立王国。1389年被土耳其人征服,1459年并入奥斯曼帝国;1829年重获独立。它被指责暗杀弗兰茨·斐迪南大公,这事件引起第一次世界大战的爆发。塞尔维亚于1918年成为南斯拉夫的一部分。

**塞尔柱家族** Seljuks 十世纪开始定居在阿拔斯哈里发土地上的奥伽兹突厥人的统治家族,皈依伊斯兰教。他们建立了地方政权并得到迅速扩张,1055年占领哈里发的都城巴格达。在阿拔斯的宗主权下他们控制了哈里发的大部分领地,称苏丹。尼扎姆·穆尔克死后帝国分裂,但在十二世纪初至十三世纪的蒙古征服期间,其家族的一支仍统治着安纳托利亚(由于塞尔柱的征服而脱离拜占庭并入伊斯兰世界)的部分地区。

**塞法迪姆** Sephardim 来自希伯来语对西班牙的称呼“塞法拉德”,指西班牙的犹太人及1492年犹太人被驱逐后直到今天他们的后裔。此词用于区别风俗习惯略有不同的阿什肯纳兹人。

**塞夫雷条约** Treaty of Sevres 第一次世界大战后协约国与奥斯曼帝国间的协定,条约规定分割帝国,希腊占有土耳其的心脏地区(伊兹密尔及其周围地区)。苏丹政府在1920年8月10日勉强签字,但穆斯塔法·凯末尔(阿塔蒂尔克)领导的土耳其民族主义者对之全盘否定,1923年以洛桑条约代之。

**塞利姆一世** 塞利姆 Selim I Yavuz (不屈不挠者 the Inexorable) (1470—1520) 奥斯曼苏丹(1512—1520)。巴耶齐德二世的小儿子,1511年起兵造反,1512—1513年造成其父倒台并战胜其兄艾哈默德和库尔库特。他流放并杀害了那些拥护萨菲王伊斯梅尔的安纳托利亚土库曼人;在查尔德兰打败了伊斯梅尔,占领他的首都大不里士。在势力均衡的中东发生的这种剧烈变动,引起塞利姆和埃及马木留克的冲突。1516—1517年,他先后征服了叙利亚和埃及,废除马木留克苏丹王国,其领土并入奥斯曼帝国。到他死时,奥斯曼已统治了耶路撒冷、开罗、麦加和麦地那,帝国的领土、威望和财富都有了极大地增长。

**塞琉古王朝** Seleucid 公元前312—63年统治叙利亚和小亚细亚的近东王朝,由亚历山大大大王的亲密助手之一塞琉古一世尼卡托(公元前312—280在位)创立,都城建于奥龙特河畔的安蒂奥克。该王朝竭力通过希腊人的定居使亚洲希腊化;并不断地与托勒密王朝进行战争。公元前三世纪该王朝失去东方,公元前198年丢失小亚细亚,公元前129年后成为北叙利亚的地方王朝,公元前65—63年罗马入侵叙利亚和西利西亚时最后灭亡。

**塞缪尔·沃利斯** Samuel Wallis (1728—1795) 环球航行者,塔希提岛、沃利斯岛及土阿莫土群岛和社会群岛的部分岛屿的发现者;英国海军部在1767年派他测量了大洋洲的范围。

**塞缪尔·克伦普顿** Samuel Crompton (1753—1827) 英国发明家,1779年他创造了走锭精



纺机(纺骡),之所以称为“纺骡”是因为它兼有珍妮纺纱机和水力纺织机的原理。

**塞米诺尔** Seminole 北美印第安族。十八世纪初从克里克印第安人中分出(“塞米诺尔”意为分离),由佐治亚迁入佛罗里达的北部。为抵抗白人的驱赶和侵犯,他们两次与合众国交战(还处于西班牙统治下的1817—1818年,1835—1842年),最终投降后,部族的大部分定居在印第安人的领土,1907年该地成为俄克拉何马州。

**塞斯特斯** Sesterce 一种小银币,原值古罗马一迪那那斯的四分之一。它是罗马通货中最常用的单位。

**塞托斯一世(谢提一世)** Sethos I (Sēti I) 埃及十九王朝的国王,公元前1318—1304年在位。他在叙利亚打过仗,继续进行卡纳克阿蒙神庙的工程并在阿比杜斯修建了本人的壮丽辉煌的庙宇。

**塞西尔·约翰·罗兹** Cecil John Rhodes (1853—1902) 金融家和帝国主义者。1870年从英国移居南非,以金伯利钻石矿和德兰士瓦金矿发财致富。1881年进入开普殖民地议会。他极力拥护英国在非洲的扩张,1884年他参与了吞并贝专纳的谈判,还遣送白种移民进入马绍兰并建立罗德西亚。1890—1896年间任开普殖民地总理,但在发生对德兰士瓦的詹姆森袭击事件之后辞职。

**三国协定** Tripartite Pact 1940年9月27日德国、意大利和日本之间签定的条约,建立了一个全面的军事政治联盟(罗马-柏林-东京轴心),一旦第二次世界大战蔓延到远东就互相支持。

**三国同盟** Triple Alliance(1882—1915) 1882年5月20日签定的防御条约,德国和意大利保证,如果法国进攻就相互支持,并责成奥匈帝国,如果发生这种情况,就支持意大利,交换条件是,意大利答应,若是俄国进攻奥匈帝国,它就保持中立。1887到1909年期间,规定在近东和北非方面给以外交支持的补充协定扩大了条约。

**三K党** Ku Klux Klan 美国反对黑人的秘密组织,成立于1866年。其宗旨是维护白人的至高无上的地位和反对统治南方各州的“投机分子”。1871年,该组织被宣布为非法,但在1915年又重建。该组织不仅反对黑人,也反对犹太人、天主教徒和外国人。二十世纪二十年代初期,该组织在中西部和南部异常凶暴和活跃。到六十年代,又在南部活跃起来。在联邦政府实施1964年和1965年的“民权法案”以后,该组织遭到愈来愈强烈的反对。

**三藩之乱** Three Feudatories Rebellion (参见吴三桂 Wu San-kuai)

**三十个“僭主”** Thirty Tyrants 加在伯罗奔尼撒战争中战败(公元前404)后又代表斯巴达统治雅典八个月的人们的辱骂性称号。这伙人有苏格拉底从前的朋友克利提阿斯,他死于公元前403年5月,当时塞累西彪拉斯率领的平民军在皮雷埃乌斯打败了这伙僭主;幸存者到埃莱乌西斯避难,两年后被杀。

**闪电战** Blitz 第二次世界大战的专门名词,指突然袭击,尤指空袭,源自德语“Blitzkrieg”(闪电战)。

**闪米特人** Semites 讲闪米特语的民族;当今属闪米特语的主要有阿拉伯、希伯来和阿姆哈拉语。巴比伦和亚述的阿卡德语在公元前一千纪时已为阿拉米语取代,虽然这种文字直到公元一千纪还是有某种用途的书面语。曾一度广泛使用的阿拉米语现仅存于一些小飞地以及犹太教和某些东正教堂的礼拜仪式上。

**色诺芬** Xenophon(公元前约430—约355) 希腊军事家、著作家。他是苏格拉底的弟子,关于苏格拉底,他写了《回忆录》、《宴会》和《申辩》等书。他的《远征记》一书,描述了一万名外国雇佣兵在小居鲁士讨伐阿尔塔薛西斯二世失败后从波斯的壮烈撤退的情形。他在流亡中写了一本希腊历史《希腊史》,还写了其他关于体育运

动和政治的著作。

**社会主义** Socialism 共同占有或集体占有经济生产资料和分配手段,所有的人有权平等分享社会产生的利益和机会这样一种信仰。在欧洲,这种信仰可以上溯到中世纪(“亚当耕田,夏娃织布,那时候谁是游手好闲之人呢?”),在十六和十七世纪很有影响(如英国的平均派);这种信仰在十九世纪分成各种支派——空想社会主义(或称圣西门社会主义),马克思社会主义,基督教社会主义,民主社会主义——在侧重纲领的某些部分上,以及为实现这些部分认为可行的政治方法上各不相同。

**神道** Shinto 日本古代宗教。既无公认创始人,也没有一套系统教义。它的特色是崇拜祖先和英雄,地方迷信繁多,并信仰神性的。六世纪时大体上被佛教所取代,但在十七世纪又复活,从1867年到1945年曾经为正式国教。

**神圣罗马帝国** Holy Roman Empire 指1254年第一次授与的由日耳曼国王的历代王朝统治的欧洲领土。追溯起来还用来包括查理大帝帝国,因为公元800年教皇利奥三世加冕他为罗马皇帝,也适用于奥托二世(卒于983年)及其继承者所统治的领地。在它的幅员最大时,帝国包括近代德国,奥地利,捷克斯洛伐克西部,瑞士,法国东部,荷兰以及意大利的大部分。随着1806年奥地利皇帝弗朗西斯二世宣布放弃神圣罗马帝国皇帝的尊号,这个名称就终止了。

**什叶派** Shi'ism 伊斯兰教两个主要派别之一,在穆罕默德的继承人问题上和逊尼派发生分裂。什叶派认为继承权传给了穆罕默德的女婿阿里,然后传给一个伊玛姆系统(他们由此取名阿里派)。后来他们分裂成承认不同的伊玛姆系统的若干集团,在也门的扎伊迪派,伊斯梅尔派,以及主要的一派承认十二个伊玛姆一系相承的“十二伊玛姆”集团,最后的一个伊玛姆被认为已经隐遁起来。这种什叶派,现今流行于黎巴嫩、伊拉克、印度、巴基斯坦和伊朗等地,是伊朗的国教。

**圣巴托洛缪日大屠杀** St Bartholomew's Day Massacre 法国天主教徒对于格诺教徒(法国新教徒)的大屠杀,于1572年8月24日圣巴托洛缪日开始,从巴黎迅速波及法国的其他城市。

**圣芳济会修士** Franciscans(参见托钵僧 Friars)

**圣多马** St Thomas 十二使徒之一。他在看到和摸到耶稣的伤处以前,一直怀疑耶稣复活,传说他曾经以传教士身份到过印度。

**圣博尼法斯** St Boniface(约675—754) 常称作日耳曼使徒。生于英格兰韦塞克斯,约705年被委任为牧师,用其原姓温弗里特,716年他离开英格兰去向萨克森人宣讲福音。他先被教皇格雷戈里二世派往黑森和图林根(722—735),后由格雷戈里三世派去巴伐利亚。751年,为美因茨大主教,组织日耳曼和改革后的法兰克教会。他被信奉异教的弗里西人杀害。

**圣贝尔纳** St Bernard(约1090—1153) 在西妥建立修道院后仅十五年,他于1113年加入西妥僧团,随即成为其显赫人物。两年以后,他创建克莱尔瓦克斯修道院,也是在法国东南部,他在此后的岁月中,一直是该修道院院长。通过个人的影响、讲道和众多的著作,他控制着当时的神学界,在很大程度上也控制着政治生活,尤其由于他在1130年促成承认英诺森二世为教皇,指点他以前的学生欧金尼乌斯三世(1145—1153为教皇),以及鼓吹第二次十字军东征(1147)。

**圣彼得** St Peter(约卒于公元64年) 耶稣十二门徒当中最重要的一个,被罗马天主教会奉为第一任教皇。他原是比塞大的渔民,名叫希米昂或西门。耶稣给他取名“赛法斯”,意思是“石头”(希腊语为 petros)。耶稣死后,他既传教,又治病,成为早期教会的第一位领袖。他晚年的经历不详。不过,可以肯定的是,他曾在罗马定居,受苦,死后葬于该地。

**圣保罗** St Paul 皈依基督教的犹太人,是早期教会的最主要的传教士和神学家。他出生于塔尔苏斯(今土耳其境内)的一个罗马公民家庭。因为已被培养成一个法利赛人,他曾迫害耶稣的追随者,直到在去大马士革的路上由于一次显圣而皈依基督教为止。他成为一个非犹太人的“使徒”,并到小亚细亚和希腊的一些城市进行过三次伟大的旅行。他和在那些地方建立起来的教会团体保持联系的信件,给基督教留下了十分重要的文献。保罗于公元57年在耶路撒冷被捕,60年被解到罗马,可能在尼禄皇帝统治期间(62—68)殉教。

**圣艾丹** St Aidan(卒于651年) 生于爱尔兰,在西苏格兰穆尔岛外的爱奥纳受训戒当僧侣。635年被任命为新改宗的诺森布里亚人的主教;他在英格兰北海岸外的林迪斯法尔纳建立他的教会和寺院,新教徒以此为基点,在北翁布里亚国王奥斯瓦德和奥斯温庇护下,使北英格兰大部分地区皈依新教。

**圣基利安** St Killian(卒于697年) 爱尔兰僧侣,人们称他为“弗兰科尼亚使徒”,在维尔茨堡殉教。

**圣梅索迪乌斯** St Methodius(参见西里尔 Cyril)

**圣帕特里克** St Patrick(约385—461) 爱尔兰的保护圣徒,是他把基督教带到爱尔兰的。约在公元444年,他建立起阿尔马主教职位。他写了《致科罗提库士兵的一封信》和《忏悔》,后者是对他的工作的叙述。

**圣社** Arya Samaj 印度教改革运动,其拥护者拒绝偶像崇拜和多神崇拜,唯坚信《吠陀经》的权威。

**圣斯特法诺条约** Treaty of San Stefano 1877—1878年结束俄土战争的协定。条约创立大保加利亚属国,其领土包括多瑙河到爱琴海的地区和除萨洛尼卡外的整个马其顿;扩大塞尔维亚、门的内哥罗和罗马尼亚,并准予独立;满足俄国对高加索和大宗赔款的要求。该条约遭到英国和奥地利的强烈反对,1878年柏林会议对之作作了极大的修改。

**圣威利弗里德** St Wilfrid(约634—约709) 他生在挪威安布利亚,648年进入林迪法斯恩修道院。他力争建立凌驾于凯尔特教会之上的罗马教权,促使弗里西人皈依宗教;在赫克萨姆建立修道院,在约克和里彭建立了教堂;鼓励威利布罗德和休德贝尔特对德意志的萨克森人宣讲福音。

**圣威利巴尔德** St Willibald(约700—786) 德意志的盎格鲁萨克森传教士,圣博尼法斯的侄子和助手。他在741年被任命为艾赫施泰特的主教。

**圣威利布罗德** St Willibrord(658—739) 盎格鲁萨克森的主教、传教士。678—690年间,是爱尔兰圣爱格伯特的弟子。他在695年被派遣去说服弗里西人皈依宗教,并且成为他们的大主教。他与梅罗文加朝皇帝丕平二世和查理·马尔泰尔一同努力在北欧推行基督教。他死在他的埃赫特纳赫修道院里,被奉为荷兰的保护圣徒。

**圣伊格内修斯,洛约拉的** St Ignatius of Loyola(1491—1556) 耶稣会组织的创建人。他是阿拉贡的斐迪南国王手下的侍从和军人。1523—1524年,他曾赤脚去耶路撒冷朝圣。他在阿尔卡拉、萨拉曼卡和巴黎等地学习过。1534年他在巴黎时,策划建立一个新的宗教团体——耶稣会,目的是为了使得教徒皈依基督教,并抵制新教改革运动。1540年,他的耶稣会得到教皇的批准。1541年,他被任命为该组织的第一任长官(亦称为“将军”)。1622年他被宣告为圣徒。

**圣约翰骑士救护团** Knights Hospitalers of St John 军事和宗教团体——耶路撒冷圣约翰救护团的成员。该组织建于十一世纪,其宗旨是帮助那贫病交加的朝圣者到圣地去。1113年该组织得到教皇的承认,在十字军时变得非

常活跃,但于1291年被赶出了巴勒斯坦。他们在1310年占领了罗德岛。作为罗德岛的骑士,他们变得富有和强大起来,但在1522年被土耳其人赶走。查理五世于1551年将此组织迁往的黎波里,后来又迁到马耳他,在那里一直呆到1798年被拿破仑取缔,遂跑到俄国避难。1879年改组为圣约翰慈善会。目前,它的英国分会以其救护车服务和急救闻名。

**圣雄甘地** Mahatma Gandhi(1869—1948)

印度独立的领袖。出生于一个严格的印度教社会,1889—1892年他在英国学习法律,然后在南非当律师,最后于1893—1914年成为南非印度侨民的民权运动领袖。1919年在印度参加政治,他把以前徒劳无功的国大党变成一个强有力的群众性组织,完善了人民群众不服从与非暴力不合作形式的破坏方法;1930年在抨击盐税期间,六万名追随者均被下狱。1920—1922年,1930—1934年和1940—1942年三次大的运动,在加快印度于1947年取得自治地位方面起了重大作用。他坚决反对分治,并孜孜不倦地工作以终止随着独立的印度与巴基斯坦的出现而发生的印度教徒与穆斯林之间的暴乱和屠杀。他被一个印度教狂热分子暗杀。

**沙阿杰汉** Shahjahan(1592—1658) 印度莫卧儿王朝的皇帝,泰姬·玛哈尔陵的建造者。他是阿克巴的孙子,耶汉吉尔皇帝的第三个儿子。1622年起兵造反继承权未遂,1625年与其父讲和,1628年其父死后自立为帝。他修建了沙阿杰汉纳巴德城,为纪念宠妻穆塔兹·玛哈尔建了玛哈尔陵(1632—1649)。1657年他的四个儿子争夺政权,他被囚,死在监禁中。

**沙尔曼纳塞尔三世** Shalmaneser III 公元前858—824年的亚述国王。他是亚述纳西尔拔二世的儿子和继承人,继承了其父的帝国政策,以稳定而不是扩张为主要目的,具体表现在他给予巴比伦尼亚王朝大量的军事援助而不寻求个人王位。通过长期的一系列战争,他摧毁了叙利亚和西里西亚的阿拉米和新赫梯王国的势力,加强了对地中海到小亚细亚通道的控制。为保卫北部边疆他压制乌拉尔图(亚美尼亚)的兴起。为保护东部国界他出击扎格罗斯山脉,赢得对亚述主权的承认。

**沙卡** Shaka(约1787—1828) 祖鲁国王。1810年恩古尼首领丁吉斯瓦约命其训练和指挥东北纳塔尔的民兵;他最先提倡以高度训练来使用细长木柄标枪。1818年丁吉斯瓦约死后他自立为王,被异父母兄弟刺死前,他已征服了纳塔尔-祖鲁兰的全部对手。

**沙里夫王朝** Sharifian 从1511年起统治摩洛哥南部的萨阿德王朝。十六世纪五十年代他们得到奥斯曼的援助,势力扩张到摩洛哥其余部分,1578赶走葡萄牙人。1591年他们派出一支经奥斯曼帝国训练的远征军越过撒哈拉沙漠,摧毁了松加依帝国。1610年后对王位继承权的争夺使他们的权威减弱,1660年最后一个萨阿德被暗杀。

**沙马什-阿达德一世** Shamshi-Adad I 公元前1813—1781年北美索不达米亚的一个主要国王,比同代的汉谟拉比年长,可能是汉谟拉比以前的宗主。他是游牧的阿摩利族的一个小首领的儿子。他最初控制了亚述,并以此为基地吞并了位于幼发拉底河中游的马里王国。这样他的帝国就控制了重要的商路,从扎格罗斯山脉延伸到幼发拉底河并且常常达河彼岸,北部边界达安纳托利亚高原。他的许多通信和作副王的两个儿子的通信,已在马里发掘出来的土板上发现。这些信反映出他对外交、军事和行政方面的擅长和细致入微的关注。

**沙米尔** Shamil(约1830—1871) 高加索抵抗运动的领袖。1830年参加穆里迪——对占领原波斯的达格斯坦省的俄罗斯人进行圣战的一支萨菲教派。1834年继任伊玛姆,建达格斯坦省为独立国家,1838年他的主要堡垒阿哈尔哥被攻占,他未遭难,但1859年他终于被俄军打败,放逐到莫斯科地区。死在去麦加朝圣的路



上。

**沙特王朝** Saudi (al-Saud) dynasty 沙特阿拉伯的创建者和统治者。他们原是阿拉伯中部的小统治者，十八世纪曾建立了他们的第一个短命的大国。现在的国家由伊本·沙特创建，1953年伊本·沙特死后他的三个儿子相继继位；沙特(1964年被废)、费萨尔(1975年遭谋杀)、哈立德。

**沙伊班王朝** Shaybanids 中亚的王朝。十五世纪末和十六世纪初打败铁穆耳的继任者后，他们控制了特兰索西亚纳，1599年在布哈拉被阿斯特拉罕王朝取代。

**沙伊伦德拉王朝** Shailendra Dynasty 约700—1293年斯里维贾亚王国的统治者。爪哇著名的大型建筑群婆罗浮屠，反映了他们对佛教的热心支持。

**掸族** Shans 现组成缅甸联邦的掸邦的一支泰族人。该字是“暹罗”的变体，但暹罗人自称为泰，意“自由”，其国称为泰国。十三世纪掸族进入上缅甸，1300年左右蒲甘王朝衰落时，他们与缅甸人进行了近三个世纪的争取统治权的斗争，1527年洗劫首都阿瓦。十六世纪五十年代，东吁西贡国的统治者终于迫使掸族诸邦接受缅甸的主权。1886年英国吞并上缅甸后，他们的索布沃斯(土司)接受了英的宗主权，以后他们被并入掸邦联邦。1948年缅甸独立后，联邦政府取消了索布沃斯的权力。

**山地人** Montagnards 印度支那的山地居民。在越南，他们在烧光的林地种植水稻，住很远的房子或是建在木桩上的茅屋，后代姓母姓，说蒙—高(棉)与马来—波利尼西亚语的异体语言。

**商业中心** Feitoria 葡萄牙人在他们称霸海上时期建立的筑有城堡的工厂或商业中心。

**尚卡拉查里** Shankaracharya (约788—820)

婆罗门哲学家。他是《吠檀多》的诠释者，印度的一元论(Advaita)思想体系的创始人。在喜马拉雅山的巴德里纳斯、奥里萨的普里、印度西海岸的德瓦卡、南部的斯利格里，他建立了很有影响的宗教中心；他争辩道，可见的世界只是一种幻境，实在之物存在于人的感觉之外。

**尚之信** Shang Chih-hsiñ (1636—1680) 尚可喜(卒于1676年)之子，1650—1671年继其父任广东总督。1673年其父的隐退激起吴三桂的反叛，1676年他加入叛军，但第二年降清。1680年他被指控策划新的叛乱而被捕，并被迫自杀。**沈阳战役** Battle of Mukden 日俄战争(1904—1905)中的主要陆上战役。沈阳是满洲的工业中心。当俄国获得在这一地区大规模修建铁路的权力(1896)以后，沈阳就成为沙皇的一个要塞。这一战役于1905年2月下旬开始，至3月10日以日军占领该城告终，历时两个多星期。

**湿婆** Shiva 印度教神，集多种明显矛盾的品质于一身，破坏与修复，禁欲与淫荡，仁慈与复仇。在梵语里，这个名称意指“多疑者”，它被印度湿婆各宗派崇拜为至高无上的神。

**施托芬** Staufen (参见霍亨施托芬 Hohenstaufen)

**十年战争** Ten Years' War (1868—1878) 古巴从西班牙争取独立所进行的第一次战争。这次战争以政治和经济改革的允诺而不了了之，这个允诺是1878年萨恩洪会议作出的；民族领导人安东尼奥·马塞奥拒绝接受附带条件，逃离古巴岛，准备继续斗争。

**十四点** Fourteen Points 美国总统伍德罗·威尔逊在1918年为第一次世界大战后的和平谈判提出的纲领。十四点中的几点都与各民族的民族自决权有关；虽然巴黎和会的政治家们正在考虑奥匈帝国和奥斯曼帝国的诸继承国的权利，但民族自决原则已被亚非殖民地各族人民注意到了。最后建议成立一个“普遍联盟”以保障“大小国家相同”的领土完整，导致了“国际联盟”的成立。

**十字军** Crusades 第一次十字军即1096年至1099年由西欧的基督教军队向巴勒斯坦和

小亚细亚伊斯兰所发动的圣战，是1095年由教皇乌尔班二世的训诫所激起的。它的领导人包括诺曼底的罗伯特，布依隆的戈弗雷，佛兰德的鲍尔温和罗伯特二世。尼西亚和安蒂奥克均被包围，1099年直捣耶路撒冷，并由布依隆的戈弗雷建立了耶路撒冷基督教王国。

1147—1149年的第二次十字军是由圣·贝尔纳激起的。它由皇帝康拉德三世和法国的路易第七领导，但由于领导人与耶路撒冷王国的伯爵们之间的争吵而失败了。这些伯爵们与穆斯林的大马士革结成同盟，而大马士革正是新到达的十字军所要攻打的目标。十字军毫无所获，逐渐衰竭，而拉丁王国很快也比过去任何时候更削弱了。

1189—1192年的第三次十字军是由德意志皇帝弗里德里希一世巴巴罗萨(他在到达巴勒斯坦前就死了)，英国国王理查德一世和法国国王菲利普二世奥古斯都率领的。其目的在于收复1187年已被穆斯林领袖萨拉丁占领的耶路撒冷。十字军未能如愿以偿，但蒂尔和雅法之间的沿岸地区却让给基督教徒并允许他们到耶路撒冷朝圣。

第四次十字军原想进攻十二世纪晚期穆斯林权力的中心埃及。参加十字军的军队都是对拜占庭抱有宿仇的后裔，他们对威尼斯很满意，因为它给他们提供运输工具首先到匈牙利的扎拉，然后又到君士坦丁堡。君士坦丁堡终于在1204年4月13日沦陷，并遭受三天的屠杀劫掠。曾经号召十字军运动的恐怖的教皇英诺森三世，也不能重新控制局势，教皇使节免除了十字军战士向圣地进军的誓言。

**十一世纪日耳曼王室侍事官员** Ministeriales 原为奴隶阶层，十一世纪后，他们为日耳曼国王和其它封建主充当管家、侍从、男仆。由于他们在军事、行政和政治方面的作用，他们的社会地位渐有改善，以致到十四世纪时，他们的地产和官职都成为世袭，并成为贵族。

**《世界见闻录》** Description of the World 这是后来译成英文而驰名于世的《马可波罗游记》这部著作的原名。

**誓约者** Covenanters 1638年在苏格兰国民誓约上签名的人，他们保证反对一切外来者以保卫长老教派。1640年，1644年和1651年誓约军队三次开进英格兰。他们于1650年在邓巴，1651年在伍斯特被克伦威尔打败。在同英国长老教徒们达成庄严盟约和誓约后所起草的威斯敏斯特声明(1643)规定了苏格兰教会的礼拜、教义和组织。1690年以后，当苏格兰的正式宗教改为圣公会时，这个运动就逐渐消失了。

**石器时代** Stone Age 人类文化发展的最早阶段，其特征是使用石器，而不是使用金属器具。它通常分为：旧石器时代、中石器时代和新石器时代。旧石器时代包括了人类在更新世冰河时代的整个发展时期；另外两个时代则包括公元前8000年以后的冰期后时代的早期部分。

**始皇帝** Shih Huang Ti (公元前约259—210) 第一个统一的中华帝国的缔造者。公元前246年，他即中国西北部秦国的王位；221年，他兼并了六个主要敌国的领土，宣布了对它们的帝权统治；他把汉人统治扩大到中国南部，建立中央集权政府和道路网，延长并加固了长城，统一了汉字书写法。他和朝中的儒生发生激烈争论，最后造成213年的“焚书”。

**斯巴达克同盟成员** Spartakists 第一次世界大战期间的德国的一个革命的社会主义小组的成员，由罗莎·卢森堡和卡尔·李卜克内西领导，以罗马奴隶起义领袖斯巴达克的名字命名。后来成为德国共产党的核心。

**斯大林** Stalin (1879—1953) 本名为约瑟夫·维萨里昂诺维奇·朱加施维里。他是一个格鲁吉亚鞋匠的儿子，曾接受教士职位的培养，但是，在成为马克思主义者以后，于1899年被开除。1917年，他成为苏联政府中负责民族事务的人民委员，并从1922年开始直到死去，任苏联共产党总书记。1924年列宁死后，他清除了

所有对手，提倡高度的工业化、集体农业，发展一个警察国家。他先打算和英、法两国结成联盟，但是落空，然后在1939年和纳粹德国签订了互不侵犯条约，其结果是俄国入侵波兰东部和芬兰；1941—1945年期间，领导了反抗德国入侵的战争，最终获得胜利。在他死后三年，赫鲁晓夫谴责了他的统治方式，实行了“非斯大林化”的计划。

**斯多噶学派** Stoics 芝诺人(公元前约334—264)创立的哲学流派，他在雅典的柱廊讲授哲学。斯多噶学派的人认为上帝是万物，并存在于万物之中，称它为宙斯、自然、宇宙、道理——万物都在它的主宰之下。美德是唯一之善，道德薄弱是唯一之恶，对所有其它东西——健康、财富、地位、痛苦——人们应该淡漠。著名的斯多噶派学者是芝诺的后继者克利安梯斯和克里西普斯；还有巴内修斯和波塞唐纽斯，他们把这种哲学移植到罗马；还有罗马帝国时期的政治家辛尼加，出身奴隶的爱匹克泰特斯和半个不可知论者马尔库斯·奥勒利乌斯皇帝。

**斯科纳战争** Scanian War 1674—1679年瑞典和丹麦为争夺富饶、战略地位重要的斯比的亚省(现瑞典南端)进行的战争，1658年瑞典已从丹麦手中夺取了这个省。丹麦军再次征服斯科纳，但路易十四否决将其归还丹麦。

**斯科茨博罗黑人孩子事件** Scottsboro Boys 美国亚拉巴马州的九名黑人青年，1931年被控告在铁路货车上强奸两个白人姑娘。亚拉巴马州法院判处被告等死刑，激起北部自由主义者和激进主义者指控该判决为种族歧视，美最高法院两次推翻原判决，1937年最后判定四人无期徒刑，余均获释。

**斯里维贾亚** Srivijaya 海上帝国，从七世纪到十一世纪，控制着马六甲海峡以及大部分马来群岛。

**斯洛文尼亚人** Slovenes 居住在南斯拉夫的斯洛文尼亚省和斯拉沃尼亚省的南部斯拉夫人；总数大约为二百万人。

**斯梅尔迪斯** Smerdis 公元前522年短命的波斯皇帝，居鲁士二世大帝之子，冈比西二世的弟弟；国王的侍从官普列萨斯佩斯奉冈比西之命，将他秘密处死。皇权随后被总管高马达篡夺，冈比西征埃及的时候，高马达让他的兄弟假冒死去的皇帝，登上帝位(“伪斯梅尔迪斯”)。冈比西死后，“斯梅尔迪斯”被承认为王，八个月后被大流士一世杀死。

**“斯普特尼克”(人造卫星)** Sputnik 1957年苏联送入轨道的第一颗人造空间卫星，意为“伙伴”、“旅伴”，它标志着苏联的技术能力的增长，加速了美苏之间军备竞赛的持续进行。

**斯塔福德·克里普斯爵士** Sir Stafford Cripps (1889—1952) 英国律师和政治家。1929年他加入工党，并于1930—1931年在内阁工作。二十世纪三十年代他是一位主要的左翼议员，1940—1942年任驻苏大使，1942—1943年以及1946年率领使团带着自治计划赴印度(这两次计划都被印度领导人拒绝了)。1942—1950年他任内阁阁员，其中包括1947—1950年任财政大臣的职位。

**斯坦尼斯拉夫二世波尼亚托夫斯基** Stanislas II Poniatowski (1732—1798) 独立波兰的最后一个国王，1763年奥古斯都三世死后，在凯瑟琳大帝的支持下被推为王。虽然在1788年至1794年期间波兰有过短暂的复兴，他还是没有挡住俄国、奥地利和普鲁士对波兰的历次瓜分，由于这三个国家最后吞并了整个波兰领土，他在1795年退位。

**斯特凡·杜尚** Stefan Dushan (1308—1355) 中世纪时塞尔维亚最著名的国王。1331年他废黜其父，攫取了王位；他从拜占庭手里吞并了马其顿、阿尔巴尼亚以及希腊的大片地区；号称“塞尔维亚人和希腊人沙皇”，颁布了一部重要的新法典。

**斯蒂芬** Stephen (约1097—1154) 英国国王，他的父亲是布卢瓦—夏特爾伯爵斯蒂芬，他的

母亲阿德娜是威廉一世的女儿，斯蒂芬是他们的第三个儿子。在被亨利一世提拔并给以英国与诺曼底的大片地产后，他发誓支持亨利的女儿马蒂尔达，但在1135年却篡夺了王位。他在位的大部分时期都在与马蒂尔达(最后在1148年战败)进行内战；在他的儿子休斯泰斯死后，他勉强地指定马蒂尔达的儿子(后来的亨利二世)为他的继承人。

**斯蒂芬·阿诺德·道格拉斯** Stephen Arnold Douglas (1813—1861) 美国参议员。1843年被选入国会。1846年选入参议院。在奴隶制问题上他坚决支持“大众主权”论，即各州有权决定是否容许奴隶制。1858年他同亚伯拉罕·林肯进行了一系列得到广泛关注的辩论，在总统竞选中他输给了林肯。南北战争爆发时他谴责南部脱离联邦。

**斯蒂芬一世** Stephen I (977—1038) 匈牙利第一个国王，阿帕德王朝的成员，马扎尔人首领该撒的儿子。他的父亲977年死后，他彻底打败了异教徒的暴乱，1000年施涂油礼即王位。他设立了主教管区、修道院，并鼓励进行教堂建筑；他在1030年击退了康拉德一世皇帝的入侵。1083年他被宣布为圣徒。

**斯托尔博沃和约** Peace of Stolbovo 结束1610—1617年的俄罗斯—瑞典战争的和平和约。瑞典人在1611年入侵北俄罗斯，攻占了诺夫哥罗德，他们被从那里赶出以后，包围了普斯科夫。经过英国和荷兰的调解，达成一项协议，瑞典应撤出其军队，但在芬兰和爱沙尼亚之间保有卡累利阿和因格利阿，从而此后一百年间有效地堵住了俄国的任何“开向波罗的海的窗口”。

**斯威士人** Swazi 讲班图语的牧人和耕种者，主要生活在非洲独立的王国斯威士兰以及邻近的德兰士瓦东部的南非地区。

**斯文·埃斯特里松** Sven Estridsson (约1020—1074) 丹麦国王，英国和丹麦国王卡纽特大帝的侄子。1047年马格努斯死后，他被丹麦贵族推为统治者；哈罗德·哈德拉达对他的国王名分很不以为然。但是这场斗争到1066年初就结束了，因为哈罗德在一次入侵英国时(斯坦福桥战役)阵亡。斯文自己在1069年又发动了丹麦对英国的重大进攻，1070年，在和威廉一世签定协议后撤军。他的王朝统治丹麦达三百年。

**斯文·福克比尔德(八字胡)** Sven Forkbeard (卒于1014年) 丹麦国王，丹麦国王哈罗德“蓝牙”之子。在反叛他的父亲以后，他在986年左右夺取王位。他入侵挪威未获成功，于994年进攻英国，被埃塞尔雷德二世以巨款收买。公元1000年后，他成了挪威的实际统治者，领导了对英国的多次远征，迫使埃塞尔雷德亡命国外后，他在1013年成为国王。

**司维亚托斯拉夫** Svyatoslav (卒于972年) 早期俄国英雄，基辅大公。962年至972年期间他企图在保加利亚到伏尔加河的大平原上建立俄罗斯商业帝国；击垮了哈扎尔人、伏尔加保加尔人和多瑙河保加尔人，但是在871年被拜占庭皇帝约翰·兹米赛斯打败。他被佩切内格人伏击杀死。

**索福克利斯** Sophocles (公元前约496—406) 雅典剧作家。也是政治家、将军、祭司。在雅典的戏剧节里，他以二十四四个四联剧，即他的一百二十三个戏剧中的九十六个戏剧，获得头奖。流传下来的七个剧本是：《埃阿斯》、《特拉喀斯少女》、《安提戈涅》、《俄狄浦斯王》、《厄勒克特拉》、《菲罗克忒忒斯》、《俄狄浦斯在科罗诺斯》，还有一部《追踪者》的片段。他说他创造了本应如此的人，而幼里庇底斯写的是事实如此的人。

**索利杜斯金** Solidus 拜占庭金币，君士坦丁皇帝在公元四世纪时首次发行。它是经济史上最稳定的货币之一，在七百多年的国际贸易中它始终起着重要作用。

**索托—茨瓦纳** Sotho/Tswana 南非洲两个主要讲班图语的集团之一，大约从1000年起，占居博茨瓦纳、莱索托、奥兰治自由邦和德兰士瓦的



南部和东部地区。

**所罗门·班达拉奈克** Solomon Bandaranaike (1899—1959) 锡兰总理(1956—1959)。1951年他退出倾向西方的统一国民党，并组织民族主义的斯里兰卡自由党；1956年，他的人民联合阵线(四个民族主义、社会主义的组织的联盟)在大选中获全胜。他出任总理，宣布以僧伽罗语代替英语为官方用语，大兴佛教，并同共产党国家建立外交关系。他被刺逝世后，事业由他的遗孀继承。

**所罗门王朝** Solomonids 埃塞俄比亚1770年到1975年的统治王朝。这个王朝由内陆省份绍阿亲王叶库诺·阿姆拉克建立，他自称是圣经上所罗门的直系后裔。在阿姆达·西昂(1314—1344)和扎拉·雅科布(1434—1468)时期，这个王朝在国内巩固了力量，把穆斯林赶到了北方。随着海尔·塞拉西的被废黜，这个王朝最后衰亡。

**琐罗亚斯特** Zoroaster (萨拉苏什特拉 Zarathustra) 古代伊朗的预言家、宗教改革家，祆教的创立者。他本人的著作是名叫《加塔斯》的波斯古经，他在其中强调了宗教的伦理方面，而不是单纯信守教义要求。这些思想在神学上表现为对“光明之神”(Ahura Mazda)的崇拜，把它奉为最高的神，与那些从未明确解释的、但有些人却认为包括若干种米特拉教的信仰形成对照。从而出现了后来的祆教的“二元”神学，它把创世描写成不是全能、公正的神的直接统治，而是善恶神力之间长期战争。这种神学给受难问题提供了一个简单的解决办法，可能影响了有关撒旦(魔鬼)在基督教发展上的作用的理论。

**苏巴斯·钱德拉·博斯** Subhas Chandra Bose (1897—1945) 印度民族主义领袖。在加尔各答和英国剑桥受教育；曾因参加甘地的不合作运动而入狱(1924—1927)；获释后即被选为孟加拉省国民大会党主席。其后的十年内，他大半在狱中或流亡，但于1938年成为印度国民大会党主席；1940年被软禁在家，后逃往德国。他组织一支印度志愿部队攻击西方盟军，并于1943年，在日本支持下，由仰光攻入印度。他失败后两年，在台湾一次飞机坠毁中身亡。

**苏丹阿贡** Sultan Agung 十七世纪控制中爪哇及东爪哇大部的穆斯林王国马塔兰的第三位统治者。他谋求结盟反对万丹，遭拒绝后，进攻1619年由荷属东印度公司所建之巴塔维亚(今雅加达)。1629年在巴塔维亚战败后，他用武力在东爪哇实行伊斯兰化；虽千方百计但仍未征服依旧忠于传统印度佛教文化的巴厘。

**苏格拉底** Socrates (公元前469—399) 雅典思想家。他自己的著作一本也没留传下来；由于色诺芬的回忆录及其学生柏拉图的早期《对话》，他才广为人知。他独立不羁，谴责民主，被公众陪审团判决以服毒方式处死。柏拉图的《申辩篇》和《斐多篇》声称记载了他的答辩和他的末日的情形。

**苏加诺** Sukarno(1901—1970) 印度尼西亚政治家，他在1928年帮助创立印度尼西亚国民党。1933—1942年期间，他被荷兰殖民当局囚禁，1942—1945年期间，被日本人释放，并与他们合作。第二次世界大战结束时，他宣布自己为独立的印度尼西亚总统，在以后四年当中，力图迫使荷兰放弃对这个国家的统治。1959年，在十年的民主统治后，他攫取独裁权力(他在1963年宣布自己为终身总统)，并和中国共产党人增加了接触。1965年军事政变以后，苏加诺被废黜(1967)，被软禁到去世。

**苏拉** Sulla (公元前138—78) 罗马将军，领导贵族派和平民派首领马利乌斯进行内战，打败马利乌斯后成为独裁者。他对宪法和法律进行了大刀阔斧的改革，授予元老院更多的权力，但是以对待政治和军事对手凶残残忍而声名狼藉。

**苏莱曼一世** Suleiman I (约1496—1566) 绰号“立法者”，在西方人中间，绰号“高贵的”。他

是塞利姆一世之子，1520年继承了王位。他扩大并加强了奥斯曼帝国，鼓励艺术、建筑、文学和法律的发展。他征服了贝尔格莱德(1521)和罗德岛(1522)；在莫哈奇打败了匈牙利人(1526)；掠夺了波斯和伊拉克的大部分领土。他发展了一支强大的海军，用来控制地中海，使奥斯曼帝国的实力和扩张达到实际能够达到的顶点(1529年围攻维也纳和1565年围攻马耳他均未获成功)。

**苏黎世和约** Peace of Zürich 1859年，在反对奥地利统治的大叛乱之后，法国拿破仑三世和奥地利的弗朗茨·约瑟夫之间为解决意大利问题而签定的和约。伦巴第割让给皮埃蒙特，威尼西阿仍归奥地利管辖(到1866年)；意大利中部几个邦投票表示加入皮埃蒙特，尼斯和萨瓦投票赞成归法国(1860)。

**苏美尔人** Sumerians 公元前三千纪初在美索不达米亚占优势的民族。公元前三千纪末闪米特人的移入(参见“阿卡德人”、“阿摩利人”条)改变了民族均势，最后一个苏美尔人王朝在公元前2006年崩溃。他们的文化成就包括发明文字和创立最早城市。他们的凝集型(agglutinative type)语言和任何其它语言都一直没有确定关系。

**苏庇卢流马什** Shuppiluliumash (卒于公元前1346左右)赫梯人国王，大约公元前1380年即位。他侵略了叙利亚，赶走埃及人和米坦尼人，把他的帝国领土扩大到大马士革。

**苏特里宗教会议** Synod of Sutri 1046年召开的罗马教会宗教会议，由格雷戈里六世教皇在德国国王亨利三世的坚持下，于罗马以北一个主教管区中召集。这个会议罢免了格雷戈里及另外两个与他敌对的主教，格雷戈里的教皇职位是花钱买到的。这个会议选举一个德国人，即克勒门特二世当教皇(1046—1047)，他对教会开始进行彻底改革，这次改革在格雷戈里七世担任教皇期间达到顶点。

**苏维埃** Soviets 原意指1905年俄国革命期间工人选举的革命委员会。1917年恢复这个委员会，包括了工人、农民和士兵选举的团体；现在它表示苏联的基层单位。

**苏维汇人** Suebi (Sueves) 日耳曼民族，包括马科曼尼人、卡迪人、赫尔穆恩都里人、泽姆洛勒人和兰戈巴迪人(伦巴德人)。在公元一世纪，他们大部分生活在易北河沿岸；除在意大利北部建立了长久统治的伦巴德人之外，他们最知名的集团，在被匈奴人赶出以后，在409年进入西班牙，在西北地区(加利西亚、卢西塔尼亚、巴埃蒂卡)建立了半独立王国。他们的天主教国王雷恰尔在456年被西哥特人打败，然而西哥特人在585年才最终吞并了苏维汇人的最后领土。

**苏伊士战争** Suez War 在1956年埃及把苏伊士运河公司收归国有以后，英国、法国和以色列的联合军事干涉。在这次军事干涉取得某些早期成功后，这次行动遭到谴责，经联合国，特别是美国的干涉而终止。埃及在战争中封锁的这条运河在1957年重新开放。

**苏族** Sioux 也叫作达科他人，北美印第安人部落，一度占居明尼苏达、蒙大拿、达科他和西部平原广大地区。从1851年到1876年他们对白人拓殖者的推进，进行了不屈不挠的、往往是成功的抵抗。达科他黑山发现黄金，使大批白人淘金者又纷纷涌入，尽管苏族在小大霍恩山脉取得胜利(1896)，最后在滕河山谷被粉碎。

**(非教廷的)俗人策封** Lay Investiture 中世纪的一些统治者主张有权指定和委派他们自己的主教。教皇对这种权力的否认，引起了“策封之争”(1075—1122)，后来在“沃尔姆斯宗教协定”中对此权做了安排。

**隋** Sui 短促然而重要的中国王朝，从公元581年开始统治。经过汉朝崩溃以后形成的三个世纪的混乱，这个王朝在589年重新统一了中国。隋朝修造了一个巨大的运河网，把洛阳同扬州、杭州以及北京附近北方地区连接起来。该王朝

于617年灭亡，第二年被唐朝取而代之。

**孙廷龄** Sun Yen-ling (卒于1677年) 中国将军。他的妻子是广西将领的女儿，1660年她父亲的军队交给她指挥。1666年，孙廷龄被派到广西担任这支军队的军事总督；他在1673年参与了吴三桂的造反，1676年以后，他的忠心动摇，被吴三桂下令杀害。

**孙逸仙** Sun Yat-sen (1866—1925) 中华民国的第一任(临时)大总统(1912)。他曾在香港和广东学医；1884年进入政界，组织了兴中会，在鼓动起事失败后，1896年被迫流亡，在中国南部又组织了多次起事。1911年反清(满洲)革命期间，他从美国回国，被选为国家临时元首，但几个月后辞去职务。在俄国的支持下，他在1923年获得了对国家的全部控制，依照苏维埃共产党的样子，改组了国民党。

**逊尼·阿里** Sunni Ali 非洲西部松加依国皇帝，统治时间大约为1464—1492年。他以中部尼日尔国土为基础，把许多以前马里的省份变为松加依的属地；他创建了职业陆军和河上水军部队；夺取了廷巴克图，控制了苏丹西部的商业贸易，采用了许多先进行政改革。

**逊尼派** Sunni 伊斯兰教的两个主要派别之一，在大部分穆斯林国家占多数。在先知穆罕默德的继承人问题上，它与另一个主要集团什叶派发生分裂。逊尼派认为继承权传给了哈里发。逊尼(Sunni)这个名称来源于“Sunna”，即“哈底斯”(圣训)所记的穆罕默德的言行或传说，因此逊尼派主张师法穆罕默德。

**塔德乌什·科希丘什科** Tadeusz Kosciuszko (1746—1817) 波兰将军和爱国者。在华沙接受军事训练以后，他赴美国参加那里的“为自由而战”(1777—1780)的斗争。为挽救波兰不再被第二次瓜分，他在1792—1793年间与俄国和普鲁士作战。1794年他领导了一次反对俄国和普鲁士的民族起义，但失败了。它导致了第二年对波兰的最后瓜分。他余生的大部分时间是在流亡和争取外国的支持以重建波兰国家的努力中度过的。

**塔吉克人** Tajiks 苏联境内的古代伊朗人，大多生活在苏联塔吉克加盟共和国，这是一个毗邻阿富汗、巴基斯坦和印度的多山地区。他们的职业主要是饲养牲畜，信伊斯兰教。

**泰奥多里克大王** Theodoric the Great (约454—526) 意大利东哥特国王，一个酋长的儿子。他在471年继承了他的父亲，率领他的人民移居保加利亚，又在(489年奉芝诺皇帝之命)移居意大利。493年他杀死了意大利前统治者鄂多亚克，掌握了对这个国家的统治权；他发布了一个法令，把罗马法强加于他的拥护者的身上，他宽容天主教，在哥特人和罗马人之间寻求友好。

**《泰尔莫德》** Talmud 保存犹太人法律和传说的主要汇编。它由《米希那》和《格马纳》组成，《格马纳》是对《米希那》的解释，是对犹太法学博士研究院里讲授和流传下来的传说的总括，现存两个版本——巴勒斯坦本，大约编于公元400年，巴比伦本，大约编于500年。

**泰米尔语** Tamil 大约三千万印度南部的人和锡兰(斯里兰卡)人口的三分之一，以及散居南非和东非、毛里求斯、马来西亚和斐济等地的一些群体所讲的达罗毗荼语。泰米尔语文献始于公元前三世纪；它现在还是印度泰米尔纳都(马德拉斯)邦的官方语言。

**《泰晤士报》** the Times 伦敦报纸，1785年约翰·瓦尔特以《每日环球记事报》之名创立，目前的名称是1788年采用的。在得莱恩编辑这个报纸时，因为它不被收买，并不受政府支配，有“怒吼者”之称。

**陶菲克帕夏** Tewfik Pasha (1852—1892) 英国占领下的第一个埃及“赫底威”(副王)。他在1879年被土耳其苏丹封为“赫底威”，接替伊斯梅尔帕夏。代表埃及外国债权人利益的英国和法国之间紧张局势的加剧，以阿拉比帕夏为主要代言人的埃及民族主义情绪的发展，导致了

对陶菲克的权力的削弱，而有利于阿拉比，但是1882年英国的军事干涉和占领，又使他恢复为英国控制下的首要人物。

**条顿骑士团** Teutonic Order 也称十字骑士团，德国十字军参加者组织，1180年在巴勒斯坦阿克建立。1198年它转到中欧，1233年，应波兰的马佐维亚的康拉德大公的邀请，开始征服异教普鲁士。骑士团在大领主们的领导下，把总部设在马林堡，控制了波罗的海东岸一带，征服了波美拉尼亚以及波兰其它地区。1237年它与利沃尼亚骑士团(圣剑骑士团)合并。1410年它在坦南贝格(格隆瓦尔德)被波兰和立陶宛联军打败，1466年根据托伦和约被解散。它的地盘世俗化，成为普鲁士公国领地(1525)，是波兰国王的采邑。

**坦奇姆** Tanchelm (卒于1115年) 宗教激进分子，抨击罗马教会，特别是它的等级体制。他对低地国家(主要是乌得勒支和安特卫普)的大批教徒布道，但最终被一个教士杀害。

**唐** T'ang 从公元618到907年执掌统治权的中国皇朝(见第126—127页)。

**特俄佛拉斯图斯** Theophrastus (公元前约372—约287) 古希腊哲学家。亚里斯多德接任为“学园”首脑时曾教过他。特俄佛拉斯图斯本人是一个伟大的教师，各课受业者达二千人之多；他对亚历山大博物馆的建立发挥了作用。他的著作中的《植物探讨》一书和《植物病原学》一书都保存完整，他的那本由十九世纪学者汇集残篇重编的《自然哲学家学说》，为早期思想史提供了主要根据。他那本饶有趣味的《人物志》非常被人喜爱，并为人仿效。

**特利图良** Tertullian (约160—约220) 早期基督教神学家。他生在迦太基，接受过律师教育，大约195年他改奉基督教。他用拉丁语而不是用希腊语给西方教会规定了它的很多基本术语；他的《论异端的权利要求》(197—198)拥护正统；在《论灵魂》里，他宣称，灵魂天生就是信基督教的；他在《辩惑篇》这部巨著里赞美殉教者：“基督徒的血是种子”。

**特库蒂** Te Kooti (约1830—1893) 新西兰毛利人抵抗组织领导人。在被囚禁时他创立了“林加图”Ringatu (先知运动)崇拜，这种崇拜现在还存在。逃出狱后，他开展了巧妙的游击战(1868—1872)。

**特拉斯卡拉人** Tlaxcalans 墨西哥中部高原的印第安人。特拉斯卡拉人与阿兹蒂克人联盟之间的关系一直不稳定，在西班牙人占领时代，他们联合埃尔南·科特斯，作为他的主要地方盟友；对西班牙的始终不渝的效忠给他们带来很多优惠。

**特拉斯塔马拉** Trastámara (参见卡斯蒂尔国王亨利二世 Henry II, King of Castile)

**提比利乌斯** Tiberius (公元前42—公元37) (Tiberius Claudius Nero Caesar Augustus)

罗马的第二个皇帝，奥古斯都皇帝的继子，他在公元14年五十六岁时继位。在他统治的初期，他大大加强了财政和管理机构；在他的儿子于公元23年死去后，他逐渐退出国事，公元27年退居卡普里岛，他在这里获得了专横、残暴和冷酷的暴君的名声。他在公元31年处死西塞罗，他曾经授权给西塞罗，而西塞罗却阴谋反对他。

**提普** Tipu (约1749—1799) 印度苏丹，通称“近索尔虎”，海德尔·阿里之子。尽管在1771年由于懦弱而被他的父亲当众杖打，他在1767—1779年期间却时常与马拉塔人作战。1782年在科勒隆河打败了英国人，同年继承王位；1784年同英国人签订了曼加洛尔条约，不过他对英国人又进行了多次进攻性的、部分成功的战役。在英国人对他的首府塞林加帕坦进行最后一次攻击时，他被杀死。在近索尔，都这么提到他：“海德尔是生来创造帝国的，提普则丧失帝国”。

**梯特** Titus (公元39—81) 罗马皇帝，韦斯帕西安之子。他曾经在英德两国服役，并在米迪



亚在他父亲部下服役；韦斯帕西安继位后他领导进行反犹太战争，杀死大批（据认为有一百万）犹太人，公元70年洗劫了耶路撒冷；他在公元71年被任命为禁卫军司令。他因为以犹太国王赫罗德·阿格利帕二世的姐妹贝雷奈西为他的情妇而受到广泛非难。他在公元79年继承父亲的皇位，在公元80年的火灾之后帮助重建罗马，并建成罗马圆形剧场。

**天理教** Heavenly Principle Sect (T'ien-Li Chiao) 与白莲教有联系的秘密教派运动，十八世纪末期在中国北部(河北, 河南, 山东)吸引大批群众, 由林清及李文成领导, 他们于1813年在河南开始造反。一小群人渗透进了北京并进入皇宫。

**天津条约** Tientsin Treaties 英国和法国在1858年强迫中国政府签订的协定, 规定自由进出、在北京设驻在官员、开辟新通商口岸。之后, 俄国和美国也搞了个同样协议。

**天主教同盟** Catholic League 日耳曼天主教君主的同盟, 建立于1609年, 以巴伐利亚的马克西米利安一世为首, 旨在反对1608年建立的新教同盟。其军队, 由蒂利(1559—1632)统率, 在三十年战争(1618—1648)的初期阶段起重要作用, 在这一阶段, 他们征服波希米亚(1619—1622), 并打败丹麦(1624—1629)。

**田纳西水利管理局** Tennessee Valley Authority (TVA) 1933年建立的美国联邦机构, 为了在一些州发展自然资源(尤其是水电力), 这些州(田纳西州本身及肯塔基、密西西比、亚拉巴马、北卡罗来纳、佐治亚、弗吉尼亚等州)都是靠田纳西河道系统排水的。

**铁穆耳** Timur (1336—1405) 因为他是跛足, 通称跛足铁穆耳 Tamerlane。他生在撒马尔罕附近, 撒马尔罕后来成为他的首府。一般都认为铁穆耳结束了蒙古人的征服阶段, 虽然他的生活背景是在土耳其而不是蒙古, 而且他不是游牧者, 而是特兰索西亚复杂的伊斯兰社会的产物。他以传奇式的暴行, 征服了从俄国南部到蒙古、南至印度北部、波斯和美索不达米亚的广大亚洲帝国。他以辉煌的建筑装饰他的首府, 多数建筑在今天还依然矗立。他在对中国明朝的远征中死去, 这个帝国在他死后不久就趋于分裂。

**铁器时代** Iron Age 东半球早期历史和史前各考古学时期中的最后一个阶段。它包括与地中海地区古代文化同时代的一些野蛮民族, 以及殖民地时期以前的大部分非洲地区的文化。公元前一千年以后, 铁器开始日益取代青铜器, 直到今天, 它仍然可以算是世界上最重要的物质之一。

**铁托元帅** Marshal Tito (1892— ) (原名约瑟普·布罗兹) 南斯拉夫国家首脑。1941—1945年期间, 他领导共产党人反抗德国对南斯拉夫的侵占。在苏联的支持下, 他在1945年成为联邦人民共和国首脑; 1948年他和苏联决裂, 追求中立的外交政策和独立的共产主义。从1953年以来他一直任总统(1980年逝世——中文版编者)。

**托钵僧** Friars 十三世纪头十年期间, 圣·弗朗西斯(1181—1226)与圣·多米尼克(1170—1221)通过传教和以身作则, 教导群众(特别是城镇)独立地在欧洲举起宗教生活的旗帜, 以对抗异端不断增长的威胁。弗朗西斯教徒(称为圣芳济派托钵僧或灰衣托钵僧)于1209年为教皇英诺森三世非正式承认, 并于1223年正式确立; 多米尼克教徒(称为多明我传教士或黑衣托钵僧)则于1216年正式确立。弗朗西斯教徒圣·博纳文图拉(1221—1274)与多米尼克教徒圣·托马斯·阿奎那(1226—1274)是他们当中最有名的早期成员。托钵僧按僧侣的方式起誓安于贫困, 朴实和服从, 但他们在两个方面又与僧侣有所不同, 即他们的修道院是供游方的基地, 而不象寺院那样是永久的住处, 而且他们在新成立的大学中受教育。十三世纪其他托钵僧的神职人员还有奥斯汀托钵僧与卡梅莱特白衣修士。

**托德西利亚斯条约** Treaty of Tordesillas 1494年西班牙与葡萄牙之间确定在西方已发现和待发现的土地的所有权的条约。这个条约给予西班牙佛得角群岛以西三百七十里格的南北线以西的全权——西班牙教皇亚历山大六世在1493年颁布的通谕, 曾经向东推进二百七十里格——葡萄牙占有这条界线以东的土地。葡萄牙因此确立了以前没有发现的巴西的所有权; 但是其它大西洋主权国家从未承认这个条约。

**托尔特克人** Toltecs 从十世纪到十二世纪在墨西哥占统治地位的民族。该名称与他们的首都图拉(或称“芦苇地”)有关系, 该地位于特诺奇蒂特兰, 即今日墨西哥城的北面五十英里的地方。大约公元900年时他们攻占和洗劫了大城市泰俄提瓦坎; 在他们的首领圭查尔柯脱尔及其继承者的领导下, 他们建立了一个幅员广阔的帝国, 输入金属制品和高标准的建筑和雕刻技术。他们被游牧民族奇奇梅克入侵者和阿兹蒂克人征服, 这些人在十二世纪中期毁灭了图拉。

**托勒密** Ptolemy 公元二世纪时希腊的天文学家和地理学家。他在亚历山大里亚工作, 写了《地理》一书并附有地图。此书成为这门科学的标准中世纪著作。他还写了一本《光学》和一篇数学和天文学论文。这些著作被一般称作“伟大的文集”。他宣称地球是宇宙的中心。他计算出一个很近似于 $\pi$ 的以60进位制为分母的分数值的近似值; 他还将角的度数分为“分”和“秒”。

**托勒密王朝** Ptolemaic Dynasty 马其顿王国的一支国王家族, 由托勒密一世所建。他们从公元前323年统治埃及到公元前30年。这个家族的最后一个国王是克里奥帕特拉。

**托勒密一世“救世主”** Ptolemy I Soter(公元前约367—约282) 托勒密王朝的创建人。该王朝从公元前323年到公元前30年统治埃及。他出生于马其顿, 并一跃成为亚历山大大王手下的一位将军。亚历山大死后, 成为埃及、利比亚和阿拉伯半岛的总督。他曾击退马其顿人的进攻(公元前322—321和305—304), 于公元前304年自封为国王和“救世主”。他是一个杰出的行政官, 又是一本关于亚历山大的历史书的作者(后来已失传), 同时还是一个图书馆和博物馆的创办者。

**托马斯·巴顿爵士** Sir Thomas Button(卒于1634年) 英国航海家, 第一个到达哈得孙湾西岸(1612—1613)。他还发现了发源于曼尼托巴流入哈得孙湾的纳尔逊河。

**托马斯·布拉西** Thomas Brassey (1805—1870) 英国铁路营建承包商, 原为受过训练的测量员, 1835年他建造大联运线, 后协助铺成伦敦—索斯安普敦连接线。他以巴黎—鲁昂线(1841—1843)为开端, 着手建造世界铁路体系, 包括加拿大长达一千一百英里的大干线(1854—1859)。

**托马斯·利文斯通·米切尔爵士** Sir Thomas Livingstone Mitchell (1792—1855) 澳大利亚探险家。生于苏格兰, 1811年加入英国陆军, 参加过伊比利亚半岛战争。他任新南威尔士总测量员时(1828)对该省进行过勘测, 建设过道路, 并且于1831—1847年时, 率领过四个大的勘察队去探索澳大利亚内地并绘制了地图。他写作过《澳大利亚地理》(1850)一书作为学校的课本——这是把澳大利亚放在世界中心的第一部著作——并出版过勘察日志。

**托马斯·杰斐逊** Thomas Jefferson (1743—1826) 1801—1809年美国第三任总统。他曾接受过律师业务的教育, 反对过英国的殖民统治, 出席大陆会议(1775—1776)的成员和起草《独立宣言》的委员会主席。1785—1789年出任驻法国公使, 1790—1793年任华盛顿政府的国务卿, 1797—1801年任副总统。他出任总统期间, 保卫了国家的权利并完成了对路易斯安那的购买。在晚年, 他创办了弗吉尼亚大学。

**托马斯·纽可门** Thomas Newcomen (1663—1729) 空气引擎的英国发明者。他是一个小五金商, 看到科尼什锡矿用马作动力来抽矿中的水, 花费大而效率低。经过十年的试验, 他制造出一种蒸汽机来完成这种工作。1712年, 第一台纽可门引擎安装在斯塔福德郡的杜德雷城堡附近。他还发明了一种可以使引擎汽缸中形成真空的内部压缩喷嘴, 以及一种自动的阀门传动装置。

**托马斯·乔纳森·“石墙”·杰克逊** Thomas Jonathan “Stonewall” Jackson (1824—1863) 美国南北战争时期南部邦联的将军。1861—1863年, 在弗吉尼亚战场上以多变的战术闻名。

**托马斯·斯坦福德·拉弗尔斯爵士** Sir Thomas Stamford Raffles (1781—1826) 新加坡的创建者。1804年他被任命为新组成的檳榔屿政府的助理秘书, 1811年为爪哇的代理总督。1816年被召回英国。当他返回东方时, 从1818年至1824年任本库伦的代理总督, 并于1819年在新加坡建立了一个英国港口, 从此以后, 该地成为英国在东南亚进行殖民活动的中心。

**托帕** Topa(卒于1493年) 印加皇帝, 在他的父亲帕查库蒂1471年退位后, 他继承了这一称号。在早期入侵托洛河附近的雨林区受挫后, 他树立了一个伟大征服者的名声; 他打败了科拉人和卢帕卡人领导的造反, 把他的国界推进到玻利维亚高地、智利北部和阿根廷西北部的大部分地区; 最后, 他合并了以前未征服的秘鲁南海岸。他在位时期的其余时间都是从事治理。

**托托纳克(人)** Totonac 中美洲印第安人, 在墨西哥东部的高地和炎热的沿海低地务农为生, 主要在维拉克鲁斯、普韦布拉和伊达尔戈州。托托纳克人的两种语言, 托托纳克语和特佩尔万语, 据认为与古玛雅语有关。

**通古斯人** Tungusy 西伯利亚东部亚北极森林的民族。他们最早是不定居的猎人、渔夫、驯鹿者, 他们从鄂毕河和叶尼塞河流域往东移向太平洋, 从阿穆尔河(黑龙江)流域往北移向北冰洋。俄国革命(1917)以后, 大部分通古斯人在集体农庄定居。

**通用汽车公司** General Motors 世界上最大的工业制造公司; 1976年的销售额超过三百五十亿美元。

**同盟会** Tung-meng-hui 中国政党, 由孙逸仙在1905年最初作为秘密结社而创立。

**投石党** Fronde 在路易十四少数派统治时期由马扎兰领导的一次反对法国政府的复杂起事。强烈抗议征税之后, 巴黎议会的领袖人物于1648年均遭监禁; 他们被巴黎造反群众释放了, 造反群众得到与西班牙结成同盟的贵族所单独举行的叛乱的支持。但到1653年, 这次起事又被王室军队打败。

**“秃头”欧文** Owen the Bald(卒于1015年) 位于英格兰和苏格兰之间斯特拉斯克莱德的布立吞人的最后一位国王。该国以格拉斯哥为中心, 欧文死后被苏格兰吞并。

**图阿雷格** Tuaregs 来自撒哈拉沙漠中部和西部的柏柏尔游牧民族。讲含米特语, 信伊斯兰教。

**图拉真** Trajan (公元53—117)(Marcus Ulpianus Trajanus) 生在意大利外省的第一个罗马皇帝——他生于塞维利亚的桑提旁斯附近的伊大利卡。他曾在叙利亚、西班牙和日耳曼军中服役, 公元91年被任命为执政官, 公元98年被推为皇帝。他以这个帝国的建造者、社会改革者、在东方及达西卡(现在的罗马尼亚)的帝国扩张者而闻名(建有图拉真圆柱纪念他, 现在还矗立在罗马)。在入侵美索不达米亚和夺取帕提亚(安息)首都泰西封以后, 死于西利西亚。

**图林根人** Thuringians 日耳曼人, 公元350年左右最早见于文献。五世纪中期, 被匈奴征服;

到500年, 他们的复兴王国已从哈尔茨山脉延伸到多瑙河, 但在531年他们被法兰克人打败, 随后被他们统治。

**图伦王朝** Tulunids 公元868年到905年统治埃及和叙利亚的穆斯林王朝。这个王朝由土耳其人艾哈迈德·伊本·图伦创建, 他以阿拔斯底下的副总督身份到达埃及。

**图密善皇帝** Domitian (51—96) 罗马皇帝, 梯特·弗雷维厄斯·图密善乌斯, 是维斯帕西安皇帝之子; 公元81年继他的哥哥梯特称帝。他在财政上巧取豪夺, 在上议院对他的批评者实行恐怖统治(特别是93—96年); 他被阴谋者(包括他的妻子图密善·朗吉纳)所暗杀。

**图帕马罗斯** Tupamaros 乌拉圭城市游击运动成员。他们在1968年初露头角, 鼓吹古巴式的社会主义革命。它的爆炸、暗杀、抢劫和绑架——还有1971年那次惊人的破狱, 一百零六名首要的图帕马罗斯逃出乌拉圭国家监狱——的暴力运动, 带来了日益严厉的报复; 截止到1974年, 这个组织的两千多名成员被关进一个最严密的新监狱里, 这个运动显然已经被粉碎。

**图森-卢维蒂尔** Toussaint-L'Ouverture(1743—1803) 海地独立运动领导人, 生在海地一个地区的非洲奴隶家庭里, 那个地区成为法属圣多明各。他参加了奴隶造反, 声明支持法国革命政府; 1797年, 法国执政政府承认他为代理总督, 他在1801年驱逐了英国和西班牙的军队, 获得对全岛的统治权。1802年, 拿破仑当政下的法国政府派遣了侵略军, 他被打败并被押送到法国, 死于狱中。法国人重新恢复了对海地的奴役统治。

**图坦哈蒙** Tutankhamun(卒于公元前1352年) 埃及第十八王朝的国王。出身不详。还在幼年时, 就继承了他的哥哥塞门克卡拉的王位, 塞门克卡拉曾经是共同摄政王及埃赫那吞的继承者。在他统治时期(公元前1361—1352), 被埃赫那吞压制的旧神崇拜得到恢复。1922年, 英国考古学家霍华德·卡特发现了他的长期以来无人知道的墓, 几乎完整无缺。

**图特摩西斯三世** Tuthmosis III(卒于公元前1450年) 埃及第十八王朝最大的好战国王。他的父亲是图特摩西斯二世(公元前1512年到1504年在位), 母亲伊西斯, 是图特摩西斯的第二个妻子。他幼年时就登上王位, 但是他的继母哈特舍普苏王后使他将近二十年没有发生作用, 直到她在公元前1482年死去为止。他对巴勒斯坦和叙利亚发动了十七次战争, 把埃及帝国扩展到幼发拉底河岸; 他在努比亚进行的战役使埃及得到了对远到尼罗河第四瀑布的所有金矿和领土的控制权。

**图特摩西斯一世** Tuthmosis I(卒于公元前约1512年) 埃及第十八王朝第三个国王。他在阿门霍特普一世的军队里任大将, 公元前1525年这位法老死去, 没有后嗣, 他继承了王位。他在南方重新建立了军事统治, 在叙利亚打了一场漂亮的战役, 越过了幼发拉底河。

**吐火罗人** Tocharians 中亚民族, 公元前二世纪时居住在奥克苏斯河上游流域。他们和贵霜人共同创立贵霜帝国。他们和讲“吐火罗语”(印欧语系的一种)的人未必是同一种人, 在中国塔里木盆地发现的保存下来的后一种人的手写本, 属于公元500年到1000年时期。

**《妥拉》** Torah 希伯来语对摩西律法或称《圣经》即《旧约全书》的首五卷, 《创世记》、《出埃及记》、《利未记》、《民数记》、《申命记》的称呼; 也指包括这五卷的古卷, 在犹太教徒集会的礼仪上使用。

**瓦迪斯瓦夫·哥穆尔卡** Wladyslaw Gomulka (1905— ) 波兰共产党领袖。1926年他是被查禁的共产党的青年组织者, 还是一个战时地下战士, 1949年不得斯大林欢心之后而被开除出党, 但1956年重新出任中央委员会第一书记。1968年爆发了反抗他的政权的动乱, 1970年他被废黜而退休。



**瓦尔特·拉特瑙** Walther Rathenau(1867—1922) 德国政治家。他接替其父埃米尔,担任规模庞大的电气工程企业“通用电气公司”的首脑。1914年,他建立军需原料部,以组织德国军事经济所必需的原料的贮存和分配。他还创建德意志民主党,提倡工业民主和政府干预工业。1921年出任重建部部长。1922年任外交部长,通过谈判与苏联签订了使两国关系正常化的拉巴洛条约。在他被指责为赞同“对共产主义卑躬屈膝”以后,遭暗杀。

**瓦哈布派教徒** Wahabi 穆罕默德·伊本·阿卜杜勒·瓦哈布在十八世纪创建的穆斯林清教徒运动的成员。这派教徒在阿拉伯中部的内志地区出现后,被当地的沙特王朝收编,他缔造了第一个瓦哈布帝国,1818年时,穆罕默德·阿里代表奥斯曼人粉碎了这个国家;它在十九世纪中期复兴后,再次被阿拉伯北部的拉希德家族消灭。这个国家后来又重新组成,1932年由伊本·沙特扩大成为沙特阿拉伯的现代王国,以瓦哈布派伊斯兰教作为它的正式信仰。

**瓦兰斯** Valens(约328—378) 东罗马皇帝,公元364年约维安皇帝死后,由他的兄弟伐伦提尼安一世封为共理朝政的皇帝。他两次劫掠多瑙河北部的西哥特土地(公元367年和369年);在公元376年与波斯打了一场胜负不分的战争;在亚德里雅那堡战役中,被西哥特人打败并杀死。

**瓦勒利安** Valerian(约190—约260)(Publius Licinius Valerianus) 罗马皇帝。他在公元253年获得王位,在率军与哥特人和波斯人作战时,把朝政委给他的儿子加利伊纳斯;他在公元260年被波斯人俘获,在囚禁期间死去。

**瓦里** Huari 早期安第斯文化(约公元前600—1000),是按今天秘鲁高地最具特征的考古基地瓦里命名的。它最明显的主题“门神”有一张长方形的面孔和射出光线的头饰。这种“门神”在的喀喀湖南岸的蒂亚瓦纳科的广大废墟中也找到了,看来它与这种文化的帝国扩张时期已早有联系。

**瓦斯卡** Huascar(卒于1533年) 瓦伊拉·卡帕克之子,他死时(可能在1525年)瓦斯卡继承了印加帝国的南半部,以库斯科为根据地。不久他就卷入同他的异母兄弟阿塔瓦尔帕的王位继承战争,后者继承了印加帝国的北半部,从基多统治。经过一系列失败之后,瓦斯卡从库斯科逃走但被俘,并强迫他目睹他的家庭和他的支持者全遭杀害。当皮萨罗率领的西班牙侵略者抵达时,瓦斯卡自己也被阿塔瓦尔帕谋杀了,因为阿塔瓦尔帕害怕西班牙人会使瓦斯卡重新掌权。

**瓦斯科·达·伽马** Gama, Vasco Da(1462—1524) 第一个发现从欧洲经好望角、蒙巴萨和马尔迪到印度洋全航程的人。1497—1499年他率领了一支葡萄牙探险队绕非洲到印度;1502年第二次航程就确立了葡萄牙作为印度洋的控制者和世界强国。在他抵达印度担任葡萄牙驻印度总督不久,他就死了。

**瓦伊纳·卡帕克** Huayna Capac(卒于约1525年) 印加皇帝。他是印加皇帝托帕正妻(他的姊妹)的幼子,1493年继承皇位。经过初期争夺继承权的斗争以后,他在位期间基本上是平静的。他夺取了秘鲁西北部的查查波亚斯,随后,又占领了厄瓜多尔的北部。当他听说有一种传染病(可能是定居于拉普拉塔河西班牙殖民者带来的麻疹或天花)正在他的首都库斯科蔓延开来时,立即返回。他也因感染了这种疾病死去(学者们现在认为他可能死于稍后的1530年。而1525年去世的说法是根据库斯科印加人一次企图使瓦斯卡的统治“合法化”而提出来的)。

**汪代起事** Vendée Uprising 保皇党人对法兰西第一共和国最巨大、最成功的反击。1793年,农民军在他们自己的领袖和许多贵族领袖的领导下,获得了一系列的胜利,但无力守住整个地区的沿海港口,和英国取得联系。1793年

10月遭失败,但是动乱零星地继续到拿破仑最后扑灭为止。

**汪达尔人** Vandals 日耳曼民族,四世纪时匈奴人入侵,迫使他们离开中欧。他们经由西班牙到达非洲北部,公元429年在那里建立了他们的王国。他们起初和罗马结成联邦,在439年争得独立,455年一度占领罗马。由于在533年遭到贝利萨里乌斯带领的拜占庭军队的攻击,他们在534年被消灭。

**王莽** Wang Mang(卒于公元23年) 中国皇帝,通称为“篡位者”,公元9—23年短命的新朝创建者,这个朝代把漫长的汉朝时期分隔两半。公元前8年,值汉朝的继位问题处于混乱之时,他当上了摄政王,公元前5年被黜,四年后又复位,他在公元9年终于打通了他走向最高权力的途径。他的时代,一连串的自然灾害和大规模的造反(通称为赤眉军起义)加速了他的灭亡,这使得汉室在公元25年中兴。他实行了许多行政和经济上的改革,他对此声称有儒家经典先例可循。这些彻底改革引起许多不满,例如他企图把土地国有化和使所有奴隶自由。

**王辅臣** Wang Fu-ch'en(卒于1681年) 中国将领。在十七世纪五十年代在中国西南地区反对明朝军事残余的战役中,他是吴三桂的部下。他在1670年成为陕西提督。1673年吴三桂要他反清——他拒绝了,自告奋勇率军反吴。1674年,他与奉派讨吴的满人统帅发生不和,杀死了此人,参加反清。在1675—1676年期间,他控制了陕西和甘肃的大部分地区,但在1676年投降了满人,在造反最终失败后自杀。

**窝阔台** Ogedei(卒于1241年) 蒙古统治者,成吉思汗的第三子。1220—1222年在征服花刺子模的后期,他优先于其兄术赤和察合台,被指定为主帅。1229年被选为大汗。1235年他完成了对中国北部金国的征服,对中国的宋朝发动战争,并于1236年征服高丽。他安排了西进的军事行动,并最终使蒙古人到达从西伯利亚到亚得里亚海滨的广大地区。

**倭马亚王朝** Umayyads 穆罕默德的女婿阿里被废黜并遭暗杀后,穆阿维叶在公元661年创建的第一个伊斯兰教王朝。这个王朝在公元750年被阿拔斯王朝推翻,不过它的分支从公元756年到公元1030年继续统治穆斯林西班牙。

**渥太华协定** Ottawa Agreements 1932年在帝国经济会议上商定的一系列安排。根据该协定,英国完全改变了传统的自由贸易政策,对绝大部分进口的原料和外国食品征收关税。英国允许免税或以特惠条件从英帝国进口货物。作为回报,各殖民地和自治领同意只为了保护他们本国的工业,才对英国货物征税。被称为“帝国特惠制”的根本政策条款,在1947年的“关税及贸易总协定”中有了重要的阐述。1972年,由于英国加入了欧洲经济共同体,该协定终于失效。

**威廉·巴芬** William Baffin(约1584—1622) 英国航海探险家;1612年同詹姆斯·霍尔船长的探险队同航,去探索西北航道,1615年和1616年,同罗伯特·拜洛特船长一起,他进入加拿大和巴芬岛之间的水域,并深入巴芬湾,此二地均以他的名字命名;在为东印度公司服务时,他勘察了红海与波斯湾。

**威廉·巴伦支** Willem Barents(约1550—1597) 丹麦的北极探险家,在1594年和1595年绕北欧,抵达新地岛。他之所以值得一提,尤其因为他绘制了北方海域图;巴伦支海便是以他的名字命名的。

**威廉·布莱** William Bligh(1754—1817) 英国海军中将。他参加过詹姆斯·库克船长的最后一次航海,曾指挥“恩惠”号,1789年在南海船上水手哗变,把他扔在一条敞篷船里,任其漂流。在1791年的探险航行中,他发现了塔斯马尼亚、斐济和托里斯海峡。他曾参加直布罗陀(1782)、坎帕当(1797)和哥本哈根(1801)等役。1805—1808年为新南威尔士领地总督,

并被强行免职,监禁至1810年。

**威廉·费尔贝恩爵士** Sir William Fairbairn(1789—1874) 维多利亚时代的工厂设计权威,他所写的古典论文是《工厂和机器的操作》。又是一位船舶和桥梁建筑家,在1835年—1849年间,他在伦敦的米尔瓦尔建设了许多铁船,还发明了用于罗伯特·斯蒂芬森的米奈桥的矩形管。

**威廉·豪** William Howe(1729—1814) 第五代豪子爵。英国将领,他在七年战争(1756—1763)出名以后,美国独立战争期间(1775—1778)他指挥英军。

**威廉·亨利·帕金爵士** Sir William Henry Perkin(1838—1907) 苯胺染料的发明者。1853年他进入伦敦的皇家化学学院。在他担任实验室助理时,他试图搞合成奎宁,他得到的却是一种后来被命名为苯胺紫染料(或称为碱性木槿紫染料)的物质。1856年,他制成泰尔红紫染料。这是从煤焦油中提取出来的第一种染料。他于1896年被封为爵士。

**威廉·华莱士爵士** Sir William Wallace(约1270—1305) 苏格兰民族英雄,伦敦附近的一个地主马修·华莱士爵士的儿子。针对爱德华一世要统治苏格兰的主张,他组织了抵抗活动,1297年在斯特林附近歼灭了大批英国军队;他劫掠了诺森伯兰和达勒姆,随后一年,在福尔柯克遭到惨败,名誉扫地,在格拉斯哥就擒,1305年在伦敦被处死。

**威廉·克拉克** William Clark(1770—1838) 美国探险家。他同梅里韦瑟·刘易斯一起带领一支临时性的探险队溯密苏里河而上,越落基山脉抵太平洋,为向西部扩张开辟了广大的地域。

**威廉·拉德克利夫** William Radcliffe(1760—1841) 英国棉纺机器的改革者。在托马斯·约翰逊的帮助下,他发明了能使棉纱在纺锭放到织机之前上浆的浆纱机。他于1807年破产。后又开办了一家工厂,但却于1812年被一群卢迪特派派的暴徒捣毁。他曾在1828年写过一本名为《新生产体系起源,通称动力织机纺织》的书。

**威廉·马歇尔** William Marshall(1745—1818) 农学家和重要的改良家,以十二卷的巨著《从个人经历、观察和调查来全面研究英国农村经济》(1787—1798)著名。他建议设立一个政府性质的农业委员会,1793年被国会批准。

**威廉·麦金利** William McKinley(1843—1901) 美国第二十五届总统。南北战争时曾在拉瑟福德·海斯上校(后任总统)部下服役。1877—1891年任国会议员,1891—1895年任俄亥俄州州长。1896年的总统选举,足不出户而轻易地击败了平民党总统候选人威廉·詹宁斯·布赖恩。1898年领导全国进行西-美战争,后又平定了菲律宾人造反(1898—1902)。1900年以压倒多数票重新当选,次年在布法罗举行的全美洲展览会上被一名无政府主义分子刺死。

**威廉·皮特** William Pitt(1759—1806) 查塔姆伯爵(老皮特)的次子,以英国“最年轻的”政治家闻名。他于1781年成为下院议员,1782—1783年任财政大臣,1783—1801年和1804—1806年两次出任首相。在法国革命战争期间(1793—1802),他领导了组织反法联盟的工作。1800年通过与爱尔兰合并的法案。1801年由于英王乔治三世拒绝批准容许罗马天主教,他辞去首相职务,但后来又被召回,以便组织新的反法联盟。1806年,拿破仑取得奥斯特利茨战役的胜利之后不久,威廉·皮特去世。

**威廉·斯霍滕** Willem Schouten(1580—1625) 荷兰航海家,火地岛与斯塔滕岛之间的勒美尔海峡和合恩角的发现者。他是通过经火地岛南端、连接大西洋和太平洋的德雷克航道的第一个船长(德雷克本人经过的麦哲伦航道要更北一些)。

**威廉·特库姆塞·谢尔曼** William Tecumseh Sherman(1820—1891) 美国南北战争中

将军,生于俄亥俄州。他参加陆军,但在1853年辞去委任;1861年重新被委任为上校,第一次布尔兰河战役之后,晋升为将军。1864年,指挥穿越佐治亚的著名进军,歼灭了南部邦联武装力量。1869年,他被任命为陆军司令。

**威廉·托马斯·马尔瓦尼** William Thomas Mulvany(1806—1885) 爱尔兰工业家。1833—1849年任工程师和文职人员,1854年去德国鲁尔区,并在那里领导了煤矿的开采和制铁业的建立。1858年,他组织了一个鲁尔工业家协会,把鲁尔变成欧洲大陆上最大的煤田和综合工业区。

**威廉王的战争** King William's War 得到奥格斯堡同盟支持的英国威廉三世和法国路易十四之间因在北美扩张引起的“大联盟”之战(1689—1697)。英国夺得加拿大东部的部分地区,但未能占领魁北克;法国进入今日新英格兰地区,但未能占领波士顿。根据里斯维克条约,双方保持现状。

**威廉·西沃德** William Seward(1801—1872) 1861—1869年的美国国务卿,他最主要的贡献是1867年从俄国手里买得阿拉斯加,即当时被称为的“西沃德蠢事”。他是反奴隶制的鼓动家的首领,1839—1843年任纽约州州长,1855年协助建立共和党。作为林肯的亲密顾问,他被暗杀林肯的凶手约翰·威尔克斯·布斯的同谋犯所刺,但幸免于难。

**威廉一世“征服者”** William I, the Conqueror(约1028—1087) 英国第一个诺曼人国王,诺曼底的罗伯特一世之子,1035年继承了他的公爵爵位,在1042年成为强有力的统治者。1063年他吞并了曼因,1066年入侵英格兰成功,他在英格兰进行了法律和宗教上的重大改革。从1072年开始,他在诺曼底度过了大部分时间;他在1085年下令编辑《末日裁判书》(Domesday Book),它是对英国土地占有情况的唯一调查。

**威廉·尤尔特·格拉德斯通** William Ewart Gladstone(1809—1898) 英国首相。1832年作为托利党人参加议会;1843—1845年任商务大臣,1845—1846年任殖民大臣;他在废除谷物法后辞职;以后又于1853—1855年和1859—1866年担任财政大臣。1868年他领导新成立的自由党赢得胜利,并于1868—1874年,1880—1885年,1886年以及1892—1894年四次出任首相。他负责许多军事、教育和文官等改革与1884年的改革法案;他力图实现爱尔兰自治,但一再被击败。

**威廉·詹宁斯·布赖恩** William Jennings Bryan(1860—1925) 三次落选的美国总统提名候选人。1888年进入政界,很快获得人民党雄辩家的名声;1890年被选入国会。1896年第一次赢得总统候选人提名,时年三十六岁;后竞选失败,于1900年和1908年两度竞选失败,但他仍是一个有影响的政界人物;1913年被任命为伍德罗·威尔逊的国务卿。作为一个和平主义者,他于1915年当美国为击沉“卢西塔尼亚”号向德国提出抗议时辞职。

**威灵顿公爵** Duke of Wellington(1769—1852) 滑铁卢战役的胜利者,后来任英国首相。他本名阿瑟·韦尔斯,早年在印度就获得军事上的名声,伊比利亚半岛战争(1808—1814)胜利以后,跃为贵族。1815年他和布吕歇尔元帅在滑铁卢战役拿破仑一世。他是1818至1827年期间好几届保守党内阁成员,在1828至1830年期间任首相,1832年《改革法案》通过以后,成为反对党领袖。

**威斯康辛冰河时期** Wisconsin Glacial Stage(参见武木冰河时期 Würm)

**威斯特伐利亚和约** Peace of Westphalia 指那些经过三年谈判、为结束三十年战争而在1648年签订的十一个单独的条约。哈普斯堡皇帝们失去了对德意志诸侯的大部分统治权,答应加尔文派各邦有百分之百的信仰自由,承认一切教会土地脱离教会所有(1555—1624



年期间实行),正式承认瑞士邦联独立。瑞典和勃兰登堡在德意志北部得到大量领土利益,法国获得了阿尔萨斯-洛林的广大权利和领土。

**威托尔德 Witold (1350—1430)** 格迪明的孙子,立陶宛大公、民族首领,在立陶宛又称为维陶塔斯大君主。他与堂兄、波兰国王弗拉迪斯瓦夫二世雅盖洛进行了旷日持久的战争,这场战争在1401年结束,弗拉迪斯瓦夫承认他为立陶宛大公,同时仍为宗主国。这对堂兄弟联合起来,1410年在坦南贝格(格隆瓦尔德)战役中击溃了条顿骑士团的势力。

**唯一神教 Unitarians** 基督教新教一个宗派的成员,其特征为信仰一个神,以对立于三位一体的正统教义。在十六世纪末和十七世纪,它首先在波兰和特兰西瓦尼亚以独特的教派出现,十八世纪和十九世纪时,广泛流行于英国和北美洲。

**维多利亚 Victoria (1819—1901)** 英国女王(1837—1901)兼印度女皇(1876—1901)。她继承了她的伯父威廉四世的王位,1840年与后来取得康索特亲王称号的萨克森-科堡-哥达的艾伯特亲王(1819—1861)结婚。她特别看重她在外交事务方面的发言权,在她统治的后期,她成为她的人民的帝国宏图的化身。她在康索特亲王死后,一度不问政务,度过了一段使公众感到失望的时期,但后来又以民族和帝国统一体的象征而重新露面。1897年她即位六十周年的纪念是对大不列颠世界强权顶峰的炫耀性庆祝。

**维克托·埃曼努埃尔二世 Victor Emmanuel II (1820—1878)** 意大利统一后的第一个国王,撒丁-皮埃蒙特国王查理·阿尔伯特之子,1849年他父亲退位后,继承王位。他在1852年把朝政委托给卡武尔伯爵,1859年,在法国和皮埃蒙特于马詹塔和索菲里诺两处打败奥地利人的战役中,统率意大利军队,他怂恿加里波第征服西西里和那不勒斯。1861年在意大利称王后,他在1866年取得威尼西阿,1870年取得罗马。

**维拉科查皇帝 Viracocha**(卒于约1438年)印加皇帝,他以古代印加宇宙神取名。在十五世纪初期,他开始以永久征服来代替他的前任所采取的间歇袭击的方式,他把印加帝国的势力成功地扩大到秘鲁的喀喀湾,他和他的儿子、后来的印加帕查库蒂,卷入内战。

**维罗纳同盟 League of Verona** 意大利城邦联盟(1164),有维琴察、维罗纳和帕杜斯,为反对弗里德里希一世巴巴罗萨皇帝而成立;这个同盟在1167年被并入更大的伦巴德同盟。维罗纳从十三世纪中叶以来一直被达·罗马诺和德拉·斯卡拉家族统治,直到1387年被米兰的维斯康蒂家族征服为止;尔后,从1404年到1797年,这个同盟是威尼斯的臣属。

**维斯康蒂家族 Visconti** 十四和十五世纪统治意大利北部的米兰家族。这个家族大概在十一世纪成了米兰的世袭子爵(viscount),就以子爵称号作为他们的姓氏;通过战争、外交和联姻,他们在1300和1447年期间统治大片领土。当菲利普·玛丽亚(1392—1447)的女婿、雇佣兵队长弗朗切斯科·斯福扎继承了他的王位的时候,这个名称也随之消失了,弗朗切斯科·斯福扎建立了自己的王朝,统治维斯康蒂的国土直到十八世纪。通过女系,维斯康蒂家族的血统几乎传到欧洲所有的大统治家族;法国的瓦卢瓦王朝、奥地利和西班牙的哈布斯堡王朝、英国的都铎王朝。

**维特尔斯巴赫 Wittelsbach** 1180年萨克森公爵亨利下台后,领有巴拉丁纳特公爵领地的巴伐利亚王朝。1329年到1508年旁系掌握内部王权。在宗教战争期间支持天主教的维特尔斯巴赫王室在1648年获得王室特权。他们在1806年被拿破仑提升到王位以后,继续统治到1918年。

**维图斯·约纳森·白令 Vitus Jonassen Bering (1681—1741)** 丹麦航海家和阿拉斯加的

发现者。在航行东印度后,他加入俄国彼得大帝海军,1724年,他受沙皇之命去证实亚洲是否与北美相连接,并于1728年通过今以白令命名的海峡,进入北冰洋。他于船只在堪察加半岛以东触白令岛失事后身亡。

**维吾尔族 Uighurs** 中亚讲突厥语的游牧民族,他们在公元八世纪和九世纪统治中国的北方和西北方的大片地区,后来在甘肃和塔里木盆地定居,确立了一种独特的方式和语言文字。现代的维吾尔族主要生活在新疆和苏联的中亚地区。

**维新皇帝 Duy Tan (1888—1945)** 安南皇帝,成泰皇帝之子,1907年即位。在他当政时期,安南人武装起义反抗法国的殖民统治;在一次要使他成为真正皇帝的造反后,他被废黜,并于1916年被流放到印度洋的留尼汪。后来在第二次世界大战中他在自由国家的部队中服役,在一次飞机坠毁中殒命。

**维也纳会议 Congress of Vienna** 为履行巴黎第一和约的第三十二条条款而举行的会议,1814年10月底正式召开。在二十年来发生很多领土变化以后,各主要强国重建欧洲,1815年6月9日达成的维也纳最后条款体现了它们的决定。西班牙、那不勒斯、皮埃蒙特、托斯卡纳、摩德纳恢复了正统王朝;恢复了罗马教廷的边界、使节职权和其它范围;恢复了瑞士邦联,并给以保证;德意志的三十九个邦组成了德意志邦联;比利时、荷兰和卢森堡的一部分合并成尼德兰王国;伦巴第和威尼西阿划归奥地利皇帝统治之下;建立了波兰王国,并置于俄国的统治下,波兰的下余部分划给奥地利和普鲁士;普鲁士另外还获得萨克森近一半、瑞典的波美拉尼亚以及莱茵河两岸的一些领土;达尔马提亚、卡尼奥拉和萨尔茨堡都划给奥地利。**为摆脱法国统治的解放战争 War of Liberation From French Rule** 拿破仑战争的倒数第二仗。法国军队在1812年从俄国撤出以后,又在英国、普鲁士、瑞典和奥地利的联合面前节节败退,并在1813年的“民族之战”中大败。联军进入巴黎,拿破仑退位,与法国缔结和约,处理欧洲其他问题的“维也纳会议”在1814年召开。

**韦斯帕西安 Vespasian (公元9—79)** 罗马皇帝。他出身低下,公元63—66年任非洲地方总督,公元67—68年率军在巴勒斯坦作战,屡次获胜;在芝诺死后的国内战争中,被军队拥立为皇帝,公元69年得到元老院的承认。他整顿了东罗马帝国的各个行省;平定了威尔士及英国北部的大部分;并且利用税务改革、宽容政策和广泛的建筑计划来恢复政治稳定。

**韦廷王朝 Wettin** 古日耳曼统治王朝,以萨勒河下游哈勒城的韦廷城堡得名,它在日耳曼人向东扩张中起到重要作用,康拉德(卒于1156年)得到迈森的马克(边境长官)称号。这个王朝在1485年分成两部分;厄内斯特王朝占据图林根,阿尔伯特王朝占据萨克森,阿尔伯特王朝从1555到1763年期间是德意志的主要领土邦。

**委任统治地 Mandate** 由国际联盟分派给第一次世界大战后获胜的协约国而由国联监督的前殖民地,在某些情况下也是为了给独立作准备。因此大不列颠负责伊拉克、巴勒斯坦(从奥斯曼帝国接管)和坦噶尼喀(从德国接管);法国负责叙利亚和黎巴嫩;比利时负责卢旺达-乌隆迪。这种安排后来于1946年由联合国托管制代替,只有西南非(纳米比亚)除外,因为南非不愿放弃委任统治权(这种状况一直争执不休)。**魏克塞尔冰河时期 Weichsel Glacial Stage** (参见武木冰河时期 Würm Glacial Stage)。**温弗里斯 Wynfrith** (参见圣博尼法斯 St Boniface)

**温塞斯拉斯 Wenceslas (1361—1419)** 德意志和波希米亚的国王,查理四世皇帝的儿子。他在1378到1389年之间的无能统治使德意志处于混乱状态;他在1394年波希米亚人叛乱期

间被监禁,1400年和1402年分别被废黜罗马人国王和波希米亚人国王的王位,不过后来又复位。他支持扬·胡斯,但未能使他免于死。**温斯顿·伦纳德·斯潘塞·丘吉尔爵士 Sir Winston Leonard Spencer Churchill (1874—1965)** 英国政治家和作家。伦道夫·丘吉尔勋爵之子。他在古巴、印度、苏丹以及南非当过兵和记者,1900年成为议会的保守党议员,并在1908年和1929年间,在托利党和自由党政府中任大臣,1911至1915年任海军大臣。二十世纪三十年代间,他曾警告来自纳粹德国的威胁与日俱增,后于1939至1940年作为海军大臣指挥英国的作战活动,接着于1940至1945年出任首相兼国防大臣。1951至1953年他再次任首相。他在野时所写著作,包括《1916—1918年的世界危机》(1923—1929)、《第二次世界大战》(1948—1953)以及《使用英语的各民族史》(1956—1958);1953年他获得诺贝尔文学奖。

**文森特·亚涅斯·平松 Vicente Yáñez Pinzón (约1460—1523)** 西班牙探险家,马丁·阿隆索·平松的弟弟。在1492—1493年发现美洲的航行中,他在哥伦布的船队中指挥帆船“尼尼亚”号。后来他可能看到亚马孙河口。他还同胡安·迪亚斯·德索利斯一道沿中美洲的海岸航行过。

**沃尔多派 Waldensians (又名 Waldenses)** 彼德·沃尔多(约1140—1217)在1170年左右创建的基督教运动,特征为清贫、简朴和福音传道。沃尔多派(也称为里昂穷人)赞扬个人品行及作出良好榜样,不计较是否授予教士圣职。沃尔多不鼓吹异端教义(这使他的运动有别于迦他利派的二元曼尼教的运动),但是他仍然谴责当时的教士统治集团的生活方式。他因为未经许可就进行说教,在维罗纳宗教会议上遭到谴责(1184年)。由于沃尔多派和迦他利派的活动地区大致相同,他们在1209年的阿尔比根十字军东侵时也遭到打击。虽然沃尔多派是不断迫害的牺牲品,意大利北部某些地区仍然保留着它的教堂。

**沃尔姆斯宗教协定 Concordat of Worms** 卡里克斯图斯二世教皇和亨利五世皇帝之间在1122年签订的协定,妥协地结束了策封权之争。亨利皇帝承认主教职位的选举有完全自由,放弃了以策封方式授予神职的要求;但必须当着他的面选举主教,从而他仍然可以影响选举者的选择。双方因此都没有得到格雷戈里七世和亨利四世提出过的所有要求,但每方都从对方获得了有价值的让步;虽然承认了教会的罗马教皇领导地位,但是亨利皇帝对在德意志的教会领导人仍然保持一些控制权。

**沃尔斯奇人 Volsci** 古意大利人,主要以公元前五世纪时反对罗马扩张而闻名。他们最初与上利里斯河流域的奥斯科-萨贝尔部落有关系,后来移进拉齐奥南部的富饶地区,他们在该地和罗马人、拉丁人打了两百年的战争。由于在公元前338年的拉丁人造反期间失败,他们终于在304年屈服,很快被罗马人同化。

**沃伦·黑斯廷斯 Warren Hastings (1732—1818)** 1774—1785年英属印度的第一任总督。他实行了重要的行政和法律改革,但1788年以贪污罪受到弹劾;经过长期而著名的审判之后,1795年他终被宣判无罪。

**沃什堡条约 Treaty of Vasvár** 在奥地利应召帮助当时的特兰西瓦尼亚独立公国抵抗土耳其入侵以后,1664年8月10日签订的结束奥地利和土耳其战争的条约。根据它的条款,匈牙利丢失给土耳其人许多要塞(事前未同匈牙利协商),它所造成的愤怒引起了以后几次反哈布斯堡王室的造反。

**“五月花号” Mayflower** 它是一艘著名的帆船,1620年载运一百零二名英国清教徒从英国到美洲,在马萨诸塞的普利茅斯建立第一个永久性新英格兰殖民地。该船究竟有多大,未见记载。但很可能能够载重一百八十吨左右,有

九十英尺长。本来是驶往弗吉尼亚的,但被风吹到科德角,后又吹到普利茅斯。

**武木冰河时期 Würm Glacial Stage** 欧洲阿尔卑斯山区大规模冰块推进的最后阶段,大约七万年之前开始,一万年以前左右结束;它相当于北美的威斯康星冰河时期和斯堪的纳维亚的魏克塞尔冰河时期。

**武帝 Wu-Ti (公元前156—87)** 前汉时期强大的中国皇帝,景帝的第十一个儿子。他在公元前140年即位,侵略性地扩张中国的边疆,包括中国南部和西南部大片土地,越南北部、朝鲜北部和亚洲中部大片地区,并在中国北方建立了对匈奴的有效防御。他最终确立了皇帝的最高统治,创立了组织紧密的官制,征收前所未有的赋税,把儒教定为国教。

**武士阶级 Samurai** 日本武士等级。原限于拥有土地的军人家族,后来扩大范围,也包括各种有能力的武士,特别是在各个内战时期,例如1450年前后至1600年的内战时期。开创二百五十年和平的德川幕府的将军们于1603年掌权后,武士阶级成为闭关自守的世袭阶级,他们常常从军事转而搞艺术和行政。1868年明治维新后,它的封建特权被废除。

**伍德罗·威尔逊 Woodrow Wilson (1856—1924)** 美国第二十八届总统,杰出的行政首脑,他在任的两个任期(1913—1921),经历了第一次世界大战和巴黎和会的时期。威尔逊在头几年期间是个引起争论的人物,大战后一时获得了世界最伟大的领导人这个名声,但是他的威信很快就一落千丈,成为一个可悲人物。他热心提倡国际联盟是他名誉扫地的最明显的原因,美国参议院否定了这个联盟。

**屋大维 Octavian (参见奥古斯都 Augustus)****乌兹别克人 Uzbeks** 土耳其血统的民族,公元六世纪时到达撒马尔罕和塔什干附近。这两地在十四世纪时成为铁穆耳汗国的中心,十六世纪时,是苏丹巴布尔的征服地的主体。这块地方后来分裂为封建城邦。俄国在十九世纪六十年代兼并了这一地区,不过直到二十世纪二十年代才彻底完成合并;现在大部分集中在乌兹别克苏维埃社会主义共和国。

**乌兹科克人 Uzokks** 巴尔干半岛的基督教徒,他们逃避十五世纪晚期奥斯曼的征服,在亚得里亚海的阜姆港附近定居,从那里袭击土耳其和基督教徒(特别是威尼斯人的)的船舶。

**乌得勒支和约 Peace of Utrecht 1713** 年缔结的一些条约,这些条约,以及《拉斯塔德和约》和《巴登和约》(均在1714年签定),结束了西班牙王位继承战争。路易十四的孙子菲利普被承认为西班牙王,条件是:法国和西班牙永远不能合并,西班牙把荷兰和意大利领土割让给奥地利和萨瓦。大不列颠取得直布罗陀和米诺卡,包括向西班牙殖民地专卖三十年奴隶的权利。在西班牙吃亏的条件下,葡萄牙在南美洲调整了边界。路易十四承认大不列颠的新教王位继承权(从而放弃了斯图尔特王朝的事业),并分别承认了勃兰登堡-普鲁士和汉诺威统治者的国王和选帝侯的头衔。他还把新斯科舍、哈得孙湾、纽芬兰和圣基茨割让给英国,而把萨瓦的奥朗日公国和巴科利特流域并进法国。在奥地利吃亏的条件下,荷兰共和国获得在荷兰南部驻防、修筑要塞的权利。1714年,查理六世皇帝和路易十四签订条约,兰道被割让给法国,路易十四的同盟者巴伐利亚和科隆的选帝侯,领土归还,身份恢复。直到1720年,奥地利和西班牙才开始正式媾和。

**乌尔班二世 Urban II (约1042—1099)** 1088—1099年期间的教皇。他继承了格雷戈里七世关于教会摆脱国家干涉的很多思想,此外,还在罗马建立了行政组织,把这种思想付诸实施。他在1099年鼓吹第一次十字军。

**乌尔菲拉斯 Ulfilas (约311—约382)** 皈依基督教的哥特人。公元341年,他被君士坦丁堡阿利乌斯派主教优西比乌斯任命为哥特人基督教徒的主教。西哥特首领最初进行迫害,后来



终于承认了阿利乌斯教义，同时乌尔菲拉斯创造了哥特语字母，并首次把圣经译成德语，这个译本一部分至今尚存。

**乌尔里希·茨温利** Huldreich Zwingli(1484—1531) 瑞士宗教改革者。他在1506年是格拉鲁斯的牧师，1519年是苏黎世大教堂的教区长和布道师，1520—1523年期间在苏黎世发起基督教改革运动。他在1529年不同意路德和其他德国宗教改革者的教义，他在反对瑞士天主教徒的苏黎世军队中担任牧师，死于卡佩尔战役。

**乌斯曼·丹·福迪奥** Uthman Dan Fodio(1754—1817) 穆斯林富拉尼人的神秘的、革命的改革者，在后来成为尼日利亚北部的地方创建军事伊斯兰国家的人。他在1775年开始宣讲泛神论神秘主义教义，被受压迫的豪萨人以及同类的富拉尼人拥为拯救者。他在1804年在戈比尔发动了圣战，征服尼日利亚北部的大部分地区以及更远的地方，建立了富拉尼人统治的索科托哈里发政权，后来在1815年退位，因为他的支持者的腐败使他的幻想破灭。

**吴努** U Nu(1907— ) 缅甸独立运动领导人。他在1936年被仰光大学开除，1940年因闹事被英国人囚禁。1943年，他在亲日政府里任外交部长，1948—1958年及1960—1962年期间，是独立后的缅甸的首任总理，1962年时被奈温将军通过政变取代。1969年被释放。

**吴三桂** Wu San-kuei(1612—1678) 中国将领。他在明朝军队中服役，守卫东北边界，抵挡满人，但是当李自成(约1605—1645)造反军1644年攻打北京时，他向满人求助，在他们的帮助下把李自成赶出北京，满人在当地建立了清朝。他拒绝了帮助恢复明朝皇帝统治的呼吁，代表满人统治西南的云南省，渐渐地强大起来，最后控制了西南和西部的大部分地区。他在1673年领导了三藩之乱，企图建立自己的周朝，1674年入侵华中。在这次造反于1681年被最终打垮的前三年，他因患痢疾死去。

**吴庭艳** Ngo Dinh Diem(1901—1963) 越南共和国总统。出生于越南一家皇族。二十世纪三十年代，任保大帝政府的内政部长。1945年被胡志明的共产党人俘获，胡邀请他参加其独立运动，吴在拒绝之后逃走。1954年，回国领导美国支持的南越政府，独揽一切权力。作为一个天主教徒，他囚禁和杀害了数以百计的佛教徒。他被美国抛弃，并在一次军事政变中被杀。

**夏尔·戴高乐** Charles De Gaulle(1890—1970) 法国军人和政治家。1940年法国投降德国后，他逃到伦敦，组织自由法国军队，并于1943—1944年从阿尔及尔领导法兰西流亡政府。1944—1946年他是战后临时政府的第一任首脑。1953年他脱离政治生涯，但1958年为了解决阿尔及利亚危机他重返政界，建立了第五共和国，1959年成为第五共和国的第一任总统，1963年结束了阿尔及利亚战争，并主持了法国惊人的政治和经济的恢复。在不利的公民复决后，他于1969年辞职。

**夏尔-莫里斯·德塔莱朗** Charles-Maurice De Talleyrand(1754—1838) 法国政治家、外交家。他原准备投身军队，但幼时不幸造成跛足，因此，1775年进入教会；1788年他成为奥顿主教，但是由于在法国革命中对教会进行激进改组，被开除教籍。他在1797—1799年期间在五人执政内阁里任外交部长，担任拿破仑一世的外交大臣直到1807年辞职为止；他同沙皇亚历山大一世密谋推翻拿破仑一世，1814年成为路易十八的外交大臣。在维也纳会议(1814—1815)上，他为法国争得有利条款；1817年他被封为塔莱朗-佩里戈尔公爵，1830—1834年任法国驻英国大使。

**锡克派** Sikhs 十六世纪宗教导师纳纳克建立的一个印度宗教团体的成员。从外表上来识别，他们佩戴五个“K”的符号为标志，Kasha(束发)，Kanga(发梳)，Kara(铁手镯)，Kirpan(小匕首)和Kacha(某种内衣)，在十八世纪和

十九世纪初期，特别是在兰吉特·辛格领导下，他们以武士兄弟会形式而出现。

**西奥多鲁斯** Theodoros 以“西奥多讲师”著称，六世纪时早期希腊教会的历史家。尽管保留下来的只是他的著作的残篇，却是君士坦丁一世(313)和狄奥多一世(518)时代之间的大事的重要资料。

**西奥多·罗斯福** Theodore Roosevelt(1858—1919) 美国第二十六届总统。1881年进入政界以前是作家、探险家和士兵。他担任过助理海军部长，美西战争(1898)期间在古巴指挥过美国“义勇骑兵团”。他曾任纽约州州长。1900年任副总统。1901年麦金利被暗杀以后接任总统。1903年他取得了巴拿马运河区。1909年卸任。1912年他再度参加总统竞选，失败。

**西部起事** Western Risings 1549年在康沃尔和德文所发生的、反对爱德华六世采用新教礼拜仪式的英国民众造反，被政府军队镇压下去；1628—1631年期间在英国西南地区也发生几次暴乱，反对查理一世政府圈地和砍伐皇家森林，从而剥夺了当地居民公共权利的做法。

**西德尼·吉尔克里斯特·托马斯** Sidney Gilchrist Thomas(1850—1885) 英国的冶金学家和发明家，他发现了一种新的炼钢法，这种制法可以除掉生铁中的磷。经珀西·卡莱尔·吉尔克里斯特改进后，这种制法被应用于西德默炼钢炉(1875)和西门子平炉。

**西哥特人** Visigoths 和东哥特人有紧密关系的日耳曼人，公元三世纪时居住在罗马以前的达西亚省(现在的罗马尼亚)。在被允许住在帝国疆界内以后，他们开始反抗罗马人，378年在亚德里雅那堡打败了罗马人，并开始战争流窜，401年洗劫了罗马，建立了西哥特王国，从418年到507年，囊括西班牙和高卢的大部分领土。他们在511年在武耶被法兰克人打败，退到西班牙，711年，他们的基督教国家(先是信仰阿利乌斯教，但从589年改信天主教)最后在那里被从北非侵入的穆斯林教徒消灭。

**西吉兹蒙特三世** Sigismund III(1566—1632) 瑞典和波兰两国国王，瑞典约翰三世和波兰凯瑟琳的儿子。因此，西吉兹蒙特属于瓦萨和雅盖洛两个王朝，但是他统一两个家系和两国的努力终于造成灾祸。1587年他被推为波兰国王，1592年又继承了瑞典王位，而且力图在瑞典恢复天主教。在他离开瑞典到波兰去的时候，他的叔叔摄政者(后来的查理九世)作乱，1598年在斯坦格伯罗打败了他，1599年将他废黜。这两个国家断断续续地一直打到1660年。

**西利尔和梅索迪厄斯** Cyril(825—869) and Methodius(827—884) 是两兄弟圣者，以“斯拉夫族的两使徒”著称。他们致力于使黑海东北部的哈扎尔人改变信仰；863年他们两人被拜占庭皇帝米哈伊尔三世派往大摩拉维亚，把圣经翻译成旧保加利亚文，为此发明了西里尔字母，仍为现代俄国和保加利亚所使用。

**西蒙·波利瓦尔** Simon Bolivar(1783—1830) 委内瑞拉军人兼政治家，曾使六个南美洲国家摆脱西班牙的统治。1811年他参与发布委内瑞拉独立宣言，西班牙反革命成功后，他逃到海地；1819年解放新格拉纳达(哥伦比亚)，1821年解放委内瑞拉，1822年厄瓜多尔，1824年秘鲁，1825年解放上秘鲁，并重新命名为玻利维亚。他是个自由政治思想家，却又是独裁统治者，他未能实现真正的抱负，即建立一个西班牙-美洲人民联邦；他死后，大多数由他帮助建立的国家处于混乱和冲突之中。

**西蒙·德蒙福** Simon De Montfort(约1160—1218) 蒙福(巴黎附近)的男爵。1213年米拉战役后成为阿尔比根十字军的统帅以及图卢兹的伯爵；他将法国北部和天主教的影响扩大到了法国南部。他是莱斯特伯爵西蒙·德蒙福之父，英国亨利三世的政敌。

**西门哈斯蒙** Simon the Hasmonean(卒于公

元前135年) 犹太·马卡比的弟弟。犹太·马卡比在公元前142年建立了不依附近东塞琉古王朝统治者的犹太人新国家，这个国家延续到公元前63年西门后裔之间的不和导致罗马统治的建立为止。

**(圣) 西普良** St Cyprian(约200—258) 早期基督教神学家。他在迦太基执行律师业务，约在246年皈依基督教。大约248年当选为迦太基主教，250年他为了避免罗马天主教的迫害而逃走，但第二年归来时仍当主教。257年他在瓦勒利安皇帝统治下的一次新迫害中又被流亡。在试图返回时，他受审并被处死——非洲第一个殉道主教。

**西妥僧团** Cistercian 1098年建于法国东南部西妥的教团。由于圣贝尔纳的影响而引人注目；十二世纪末，它在全欧洲有五百所以上的寺院。创建该教团的动机是要恢复后被忽视的《祈祷要则》原先的严格性。

**西瓦吉** Sivaji(约1627—1680) 十七世纪印度西部马拉塔王国的创建人。他从莫卧儿和比贾普尔的领土中分裂出他的王国，对莫卧儿进行连绵不断的战争。1674年他被立为独立的君主；他晚年致力于社会改革和促进宗教信仰自由。

**西西里岛晚祷事件** Sicilian Vespers 1282年3月30日，在复活节后星期一晚祷时反对西西里岛法国征服者昂儒王朝查理一世的一次造反。在阿拉贡的彼得三世的赞助下，西西里岛人杀死了两千名法国官员；在法国和阿拉贡之间的长期战争以后，1302年根据卡塔贝洛塔条约，彼得三世的儿子弗里德里希被承认为王。

**西徐亚人** Scythians 印欧系的游牧民族，在公元前七世纪之前居黑海以北、顿河和第聂伯河下游的西徐亚。他们以娴熟的骑射和丰富的黄金珠宝著名。公元前三世纪被近亲撒尔马提亚人取代。

**西亚格里乌斯** Syagrius 高卢的最后一个罗马统治者，486年在苏瓦松附近被克洛维推翻。**希尔·沙阿** Sher Shah(约1486—1545) 北印度穆斯林皇帝。先是莫卧儿帝国比哈尔国王治下的一名军人，后成为比哈尔的统治者，1539年征服孟加拉。他在1539年和1540年两次打败莫卧儿皇帝胡马雍，取得法里杜·希尔·沙阿称号。他实行了财政、社会和行政方面的成效卓著的改革。

**希尔德贝尔特二世** Childebert II(570—595) 澳斯特拉西亚国王，西格贝尔特和布伦希尔德之子。在谋杀他的父亲后，他于575年圣诞节即位；581年被他的叔父希尔佩里克篡夺并强迫退位；584年他率一支远征军去意大利；585年又由他另一个叔父贡特兰收养。593年贡特兰死后，他控制了高卢的三分之二。

**希尔德里克** Childeric(卒于481年) 塞利安法兰克人首领，占据默兹河与索姆河之间的土地，都城在图尔内。463年，他帮助罗马人在奥尔良附近打败西哥特人，469年再败之；清除了昂热附近沿海的盎格鲁-萨克森海盗。他由克洛维继承。

**希克索斯** Hyksos 约于公元前1674年进犯埃及北部并建立了第十五王朝的亚洲入侵者，往往被称为“牧羊王朝”。他们把首都定在尼罗河三角洲东部的阿瓦利斯。据说他们把养马和用马驾车作战的技术传入埃及。他们的统治约在公元前1570年崩溃。

**希腊化时代** Hellenistic 指从公元前323年到30年的时代，当时东地中海与近东都被亚历山大大王的继承者们所建立的王朝和政府统治。

**希腊文化** Hellenism 古希腊的文化、哲学与精神，传播遍及亚洲，又通过罗马采取希腊的模式而遍及欧洲；通过思想与艺术，希腊文化又接触到佛教、基督教、印度教和伊斯兰教。在文艺复兴与其他复兴时期，希腊文化又在西方世界复兴了。希腊文化常与人文主义、理性和美的形式联系在一起，虽然这些决不是希腊文

化的全貌。

**希罗德·安蒂帕斯** Herod Antipas(公元前21—公元39) 耶稣在世时加利利地区的长官。希罗德大王之子，大约公元前4年他继承了在罗马人统治下他父亲的王国的一部分；他受人唆使砍了施洗者约翰的头，后来他拒绝对耶稣本人作出判决。

**希罗多德** Herodotus(公元前约484—约420年) 希腊作家，以“历史之父”著称。他周游了亚洲、埃及与东欧；他的《历史》一书，写波希战争的历史以及波希战争之前的事件，是世界上第一批重要的散文著作之一，收编许多生动的以及对同时代的人来说，几乎不可相信的游记；近代研究表明，甚至他的著作中最轻率之处也含有一点真实性。

**希波城主教圣奥古斯丁** St Augustine of Hippo(354—430) 早期基督教教会的主要思想家。据他的《忏悔录》记载，他度过了不安定的青年时代后，386年他皈依基督教，次年由圣安布罗修施洗礼，396年，他被指派为北非希波城主教。他最主要的著作《上帝的城》，写于413至426年间，是关于西哥特人于410年劫掠罗马的一部哲学沉思录。

**希波达姆斯** Hippodamus 古代希腊建筑家，他在公元前五世纪生意兴隆。他设计的街道以格子型的体系驰名，这种体系为修建雅典的比雷埃夫斯港，图里的泛希腊化居留地，可能还有罗得岛的新城而有所发展。

**希波克拉底** Hippocrates(公元前约460—约377) 古代希腊的医师，在西方根据传说被认为是医药之父。他相信人体作为一个有机体的整体性，相信对病人进行密切观察并记录病历，还相信饮食和气候的重要性。他编的《希波克拉底文集》以及藏在科斯岛医学院(他在那里任教)图书馆的著作，都反映了他的工作不断产生的效果。“希波克拉底誓言”至今仍被医药界奉为指南。

**下关条约** Shimonoseki 结束第一次中日战争(1894—1895)协议的条约。中国承认朝鲜独立，把台湾、澎湖列岛以及辽东半岛(包括旅顺)割让给日本，支付巨额赔款，开放四个新的对外贸易港口。后来在1895年，俄国、法国和德国迫使日本把辽东半岛归还中国，换得巨额赔款。

**咸宜** Ham Nghi(1870—约1940) 越南皇帝。他于1884年在他叔父嗣德皇帝死后所发生的剧烈阴谋中登基；在他的两位摄政阮文通和尊室说的怂恿下，他于1885年领导了反法起事；失败后他逃走了，1886年他被废黜，被俘，并被流放到阿尔及利亚。

**鲜卑** Hsien-pi 可能来源于突厥的部落群，但根据一些学者的说法又属于党项族与蒙古种的混合。他们最先作为东胡的一支出现在南满，公元前206年以后成为匈奴的藩属。从公元一世纪末起，他们发展成为一个强有力的部落联盟，统治了南满和内蒙。随着四世纪中国人权力的最后崩溃，他们一再侵犯中国北部。四世纪期间，个别的鲜卑族曾建立了几个短命的王朝，从那时起鲜卑的王室统治了北(拓跋)魏，西魏，北周，东魏和北齐，北齐统一并控制了整个中国北部。

**向美洲西班牙殖民地提供黑人奴隶的专利权** Assiento 授予个人或公司独占的向美洲西班牙殖民地提供黑人奴隶的专利权。第一份契约是1528年西班牙宫廷同两名德国中间商签订的。其后至1640年，这项专利权多半转到葡萄牙人手上，后又相继交给法兰西王家几内亚公司和英国南海公司(至1750)。全部西班牙殖民地贸易不再受中央控制后，该专利权于1793年取消。

**辛迪亚王朝** Sindhiyas 马拉塔官员拉诺吉于十八世纪建立的统治西印度的瓜尔奥尔王朝。在辛迪亚·马哈都吉(1761—1794在位)时期，这个家族在印度西北部建立了一个实际上独立的帝国，1775至1782年间，抵挡了英国东印度公司的军队，1793年打败了拉季普特人和马拉



塔人，把莫卧儿皇帝沙·阿拉姆置于他们的保护之下。然而，辛迪亚王朝后来承认了英国的君主地位(始于1818)；他们的王国作为受英国支配的地方公国而幸存下来，后来被并入印度联邦。

**辛那赫里布** Sennacherib 公元前704—681年的亚述国王。其父萨尔贡二世在位时，他曾任高级将领，从而获得经验，继位后他积极地致力于国防工作。在伊拉姆的支持下，巴比伦尼亚的迦勒底和阿拉米部族势力增强，引起严重的局势不稳。辛那赫里布多次企图用政治和军事手段解决，公元前689年终于洗劫首都巴比伦。与巴比伦尼亚的不满有政治关联的西部的一次暴动，导致公元前701年的战争，其中包括圣经上提到的对耶路撒冷的进攻。他对技术上的发明创造极感兴趣，他费时最多工作是重建亚述都城尼尼微。他被一个儿子谋杀，但也可能是几个儿子共同干的。

**新教** Protestantism 十六世纪宗教改革以后，基督教三大主要教派之一。其最根本的特点是主张因信称义、因信得救、全体信徒都是教士、《圣经》具有压倒一切的权威。主要的早期教派是路德教派、加尔文教派、茨温利教派，以及兼备天主教和新教两种教派要素的英国国教会。同样还包括其他从再洗礼派和独立派的教义形成的一些派别，以及后来形成的公会会(教友会派)和美以美会等不同的教派。

**新生代** Cainozoic 地质年代，始于约六千五百万年前，一切生存下来的哺乳动物生命形态(包括人)是在这个时代里才逐渐形成的，地球的表面也呈今日的形态。

**新石器时代** Neolithic 石器时代最后的阶段。原先是以出现了琢磨过的石头工具作为划分新旧石器时代的标准，而现在则认为从事农业是一个更重要的特征。因为加工过的石斧是清除树木所必不可少的工具。公元前八千年在近东出现了这种耕作，在欧洲则是于公元前六千年到三千年间出现的。

**“新政”** New Deal 1933—1939年，富兰克林·罗斯福总统为消除世界性衰退对美国的影响而实施的经济和社会方案。他利用联邦政府来促进农业和工业的恢复，向失业者提供救济，实行温和的经济和社会改革。

**兴登堡防线** Hindenburg Line 第一次世界中1916年随着索姆河战役之后德国军队在西线修筑的防线。一个难于克服的防御体系，1918年9月它终于被英、法部队突破。

**匈奴** Hsiung-nu 从公元前三世纪末到公元四世纪统治中亚绝大部分的游牧部族庞大联盟的中国名称。公元前五世纪，他们才第一次被承认，当时他们的屡次进犯促使修筑防御工事后来成为中国的长城。他们的实力主要被汉武帝击溃；约在公元前51年，匈奴部族分裂为两大支，东匈奴多少臣服于中国的控制，而西匈奴则迁往大草原。汉朝灭亡后，匈奴将领们被招募为雇佣军，大约公元316—330年在中国北部建立了短命的前赵和后赵。五世纪以后关于匈奴尚存的史籍就没有了；把他们与欧洲的匈奴人或与中亚早期的土耳其帝国联系起来的说法仍未证实。

**匈奴人** Huns 善骑射的游牧部落，约在公元370年跨过伏尔加河侵入东南欧。到451年他们最著名的领袖阿提拉在入侵高卢的卡塔洛温平原战役中被打败时为止，他们统治了罗马帝国边界以北的地区。大约公元455年时，他们的帝国解体并从历史上消失了。在五、六世纪时进犯伊朗和印度的匈奴人，以及中亚地区的匈奴人，可能与上面说的匈奴人有亲缘关系，不过尚未得到证实。

**休·克拉珀顿** Hugh Clapperton (1788—1827) 苏格兰人，西非探险者。他参加一个探险队由特里波利以南出发穿越撒哈拉；1823年他抵达乍得湖，并旅行今北尼日利亚。他组织第二支探险队去南尼日利亚；他穿越尼日尔后死于索科托附近。

**休伊·皮尔斯·朗** Huey Pierce Long (1893—1935) 美国参议员和路易斯安那州州长。经过一个喧闹的煽动性的财富再分配运动以后，他于1928年当选为州长，1932年当选为参议员。后来被刺身亡。

**修昔底的底斯** Thucydides (公元前约460—约400) 雅典历史家。他在伯罗奔尼撒战争中任将军，在丢失色雷斯重要战略地点后被流放。他早先已经开始写他的经典著作伯罗奔尼撒战争史；他完成了八卷，写到公元前411年，即这次战争结束的前七年。

**旭烈兀** Hülegü (约1217—1265) 蒙古首领，成吉思汗的孙子，蒙哥的弟弟。1258年，他领导了从东亚出发去夺取巴格达的规模宏大的进军。蒙哥死后，当蒙古帝国面临分崩离析之际，他还能建立一个统治波斯和中东地区的伊勒汗帝国。

**宣统** Hsüan-t'ung (1906—1967) 中国最后一个皇帝，他在他的叔父死时三岁登基。他在摄政的溥仪下统治了三年。作为对1911年革命成功的一个反应，他被迫于1912年宣布退位。他以溥仪的名字继续住在北京的故宫内直到1924年，那时他潜往天津日本租界。1936—1945年他当了“满洲国”的傀儡皇帝，1950年以战犯受审，1959年得到特赦，做一名园林职工。

**选帝侯** Elector 历史上人数很少的一批公侯，他们由于世袭或在位的权力有资格选举神圣罗马皇帝。最初在十三世纪只有六个；从1356年到1547年共有七个——即美因茨、特里尔和科隆的三个大主教，波希米亚国王，莱茵兰的神圣罗马帝国大法官，萨克森的公爵以及勃兰登堡的侯爵。到1806年，当神圣罗马帝国告终时，共有十个选帝侯。

**薛西斯一世** Xerxes I (公元前约520—465) 波斯国王(公元前486—465年在位)。他是大流士一世第二次婚姻生的儿子，超过了他的哥哥而被选中继承王位。他征服了埃及(曾经在大流士统治末期造过反)；480年，在挖掘了横贯亚陀斯山半岛的运河以后，侵入希腊，夺取了温泉关的通路并占领了雅典，后来在萨拉米的海战(480)和普拉提亚的陆战(479)中遭到彻底失败。波斯首都波斯波利斯的最杰出的政绩与他分不开的。他被他的卫队长阿尔塔巴努斯为首的阴谋集团暗杀。

**“血腥斧头”**埃里克 Erik Bloodaxe (卒于954年) 十世纪的挪威和约克国王，他取的名字是纪念他的八个弟兄中七个被杀害。他是哈罗德“美发公”之子，于934年被逐出挪威；到948年他是约克国王，在那里统治到954年被撵走为止。他在斯坦莫尔被杀。

**鸦片战争** Opium War 1839—1842年中国和英国之间的战争。由于中国企图阻止英国从英属印度向中国运进鸦片以赚取从中国进口茶叶和丝绸所已支付的银子(银子是唯一可为中国人接受的通货)。在一系列失败以后，中国在南京条约的条款中将香港割让给英国，开辟五个口岸与英国通商，并放宽对外国商人的一些经济限制。

**雅尔塔会议** Yalta Conference 1945年2月4日到11日，盟国战争领导人(以罗斯福、丘吉尔和斯大林为首)在克里米亚的雅尔塔举行的会议。这次会议重申了要求轴心国无条件投降的决议，订出了四大国占领德国的计划，并一致同意进一步召集会议，把成立联合国的计划最后确定下来。这次会议上还同意，英国人和美国人要把盟国控制下的所有俄国人遣返回国。而斯大林方面则被敦促对日宣战。

**雅盖洛，立陶宛大公** Jagiello, Grand Duke of Lithuania (参见弗瓦迪斯瓦夫二世雅盖洛 Wladyslaw II Jagiello)

**雅盖洛王朝** Jagiellonian 公元十四到十六世纪东欧的统治家族。其创建人是盖迪明的孙子、立陶宛大公雅盖洛(见弗瓦迪斯瓦夫二世)。1836年，他与波兰的女王雅盖加结婚以后，把两个王国联合起来了。

**雅各宾党人** Jacobins 法国一个革命组织的成员，该组织是1789年5月在凡尔赛的代当中建立起来的。由于他们早期曾在一所以前的多明我会修道院里开会而得名。在罗伯斯庇尔领导下，该组织日益激进。1793年他们推翻稳健的纪龙德派并实行恐怖统治。1793年7月政变以后，该组织被消灭。

**雅各布·勒莫尔** Jakob Le Maire (1585—1616) 荷兰航海家和南海的探险家。他同威廉·斯考顿一起，于1615—1616年穿过勒莫尔海峡，第一次绕航合恩角，发现了土阿莫士群岛的若干岛屿、汤加群岛的最北部几个岛屿以及霍恩群岛。

**雅各布·罗赫维恩** Jacob Roggeveen (1659—1729) 荷兰探险家。他结束了在巴塔维亚(今雅加达)的律师业务以后，装备了一个私人船队，于1721—1722年间在南太平洋上寻找传说中的南方大陆。虽然他做了环球航行，而唯一有意义的发现是复活节岛。

**雅各布·范阿特维尔德** Jacob Van Artevelde (约1295—1345) 百年战争前期的佛兰芒人领袖。1338年，他起而成为管理根特城五“首领”之一，与英王爱德华三世结盟，反对法国和佛兰德伯爵；任大首领直至在一次暴乱中被杀。

**雅克·卡捷** Jacques Cartier (1492—1557) 加拿大探险家，受法国弗朗西斯一世之托，航海寻找黄金、地域和通往亚洲的新航路；他于1534年进入圣劳伦斯湾，在继而进行的几次探险中，在魁北克建立一基地，并抵达蒙特利尔。

**雅克雷** Jacquerie 1358年法国东北部的一次群众造反。由于当时贵族习惯称所有下层人民为“雅克”而得此名。动乱首先在贡比涅附近爆发并迅速蔓延开来。农民军摧毁了许多城堡并杀死了那里的居民。在吉奥姆·卡尔领导下，农民军与艾田纳·马赛尔领导的巴黎叛乱者汇合在一起。然而，卡尔的武装于6月10日在克莱蒙-翁-博韦被击溃，伴随而来的是一场大屠杀。

**雅克·马凯特** Jacques Marquette (1637—1675) 法国耶稣会传教士和探险家，第一个在密西西比河航行的法国人(1673)，同若利埃一起探索了相当大一段的密西西比河。

**雅利安人** Aryan 引起争论的概念，在不同时代被用于表示：(一) 高加索人种之一员，据推测，印度-欧罗巴人即起源于该人种；(二) 在希特勒德国，所谓“优等”种族或“北欧日耳曼”种族之一员。正确的用法是表示东印度-欧罗巴诸族，一度也表示该族的假设的本源语言。

**雅薇加** Jadwiga (1374—1399) 她本人的头衔是波兰女王。她与弗瓦迪斯瓦夫二世雅盖洛结婚，从而把波兰和立陶宛的王位联合起来了。

**雅西条约** Treaty of Jassy 为结束1787—1792年的俄土战争而于1792年1月9日签订的条约。它确认屈奇克凯纳贾条约，使俄国的边界推进到德涅斯特河，并加强了俄国在黑海的海军力量。

**亚伯拉罕** Abraham 犹太人三个族长(亚伯拉罕，他的儿子艾萨克(旧译以撒)，艾萨克的儿子雅各)中的第一人。他生于乌尔，在公元前二千纪初，他生儿育女，后裔繁多。他旅行到迦南(巴勒斯坦)，这是上帝答应给他后裔的土地。根据更晚的传说，由于他的另一个儿子伊斯梅尔，他被视作阿拉伯人的祖先。

**亚伯拉罕·奥泰利厄斯** Abraham Ortelius (1527—1606) 第一部现代地图集《世界舞台》(安特卫普，1570年出版)的出版者。他是一位制图员、古物收藏家和书商。该地图集的英文版《世界舞台》是1606年出版的。

**亚伯拉罕·林肯** Abraham Lincoln (1809—1865) 1861—1865年间任职的美国第十六届总统。他在印第安纳州边远的丛林里长大，自学成为律师。他于1847年进入国会，最后以反对奴隶制的竞选纲领当选为总统。为了保持

国家的统一，他进行了南北战争(1861—1865)。他于1863年发表了《废奴宣言》。1865年被一个名叫约翰·威尔克斯·布斯的狂热的南方人刺杀。

**亚当·斯密** Adam Smith (1723—1790) 苏格兰经济学家和哲学家。1751年任格拉斯哥大学的逻辑学教授，1752年至1764年期间任伦理学教授。他在1776年发表的《对国家财富的本质与起因的探讨》一书为新的政治经济学奠定了基础。

**亚历克修斯一世科姆尼纳斯** Alexius I Comnenus (1048—1118) 拜占庭皇帝，1081年夺取帝位。他战胜了意大利的诺曼人和佩切涅格游牧民；恢复了拜占庭的经济；建立科姆尼纳王朝，并勉强接纳第一支十字军抵达东方(1096—1097)。

**亚历山大大王** Alexander the Great (公元前356—323) 古代世界最负盛名的征服者。马其顿的菲利普二世之子，曾师事亚里斯多德。公元前336年继承他父亲的帝位，重申马其顿在希腊的领导地位，并于公元前331至323年间，率领他的全军，要“直捣世界尽头”。他死于巴比伦，年仅三十二岁。他所取得的种种胜利，虽然从未导致世界帝国的建立，却将希腊的思想与文化传播到了埃及、北印度、中亚和地中海东部沿岸地区。他的遗体密封在一口玻璃棺材里，外套金棺，保存在他所兴建作为自己留念的城市亚历山大里亚，但他的墓从未被发现。

**亚历山大二世** Alexander II (1818—1881) 俄国沙皇。尼古拉一世之子，1855年继位。1861年解放农奴，并采用法律、军事和地方政府改革措施；他把俄国版图扩大到高加索(1859)和中亚细亚(1865—1868)，在最后一次俄土战争(1877—1878)中打败土耳其。他被刺杀。

**亚历山大二世** Alexander II (1198—1249) 苏格兰国王，狮王威廉一世的儿子。1214年继承王位，翌年支持反叛的英格兰贵族反对约翰王。1217年他向亨利三世效忠，1221年同后者之妹琼结婚。根据他于1237年缔结的约克和约，苏格兰放弃对英吉利的领土要求，并固定边界，与现在的状况相差无几。

**亚历山大·涅夫斯基** Alexander Nevsky (约1220—1263) 诺夫哥罗德公爵。1240年，他在涅瓦河上打败了瑞典人，1242年又在佩普斯湖的冰上打败了条顿骑士团，他认为反抗蒙古人是没有希望的，遂与他们合作。蒙古汗在1252年封他为“弗拉基米尔大公”(俄罗斯的统治者)作为对他合作的报酬。

**亚历山大三世** Alexander III (卒于1181年) 教皇(1159—1181)。杰出的教会法学家，一度为波洛尼亚大学教授。作为教皇，他反对世俗权力凌驾于教会之上，成功地联合伦巴第各城市反对弗里德里希一世巴巴罗萨皇帝，硬要英王亨利二世为杀害坎特伯雷大主教托马斯·贝克特事以苦行赎罪。

**亚历山大·瓦西里耶维奇·高尔察克** Alexander Vasilyevich Kolchak (1874—1920) 俄国反对革命的将军。1918年他在西伯利亚领导了一次政变，并被西方各联盟国家承认为俄国的统治者。他后来被人出卖给布尔什维克而被处决。

**亚历山大一世** Alexander I (1888—1934) 塞尔博-克罗地亚-斯洛文尼亚国王(1921—1934)，1929年他更国名为南斯拉夫。1914—1921年为塞尔维亚摄政王，1921年加冕登基，1929年建立王室独裁；他被刺身亡。

**亚里斯多德** Aristotle (公元前384—322) 希腊哲学家和科学家。生于色雷斯，在雅典受教于柏拉图。他是年轻的亚历山大王的老教师，后于335年在雅典设立他的学园，创建逍遥哲学学派。他是杰出的生物学家。他的多卷本著作，几乎包括知识的任何领域，主要以讲学笔记的形式传诸后世，于公元一世纪编辑成书。

**亚里斯多芬** Aristophanes (公元前约450—约380) 雅典喜剧作家。大约四十部戏剧中留存



十一部,包括《蛙》、《鸟》和《利西斯特拉塔》等;这些作品,政治性强,无论语言与诗、戏剧性紧张场面、滑稽的模仿、讽刺、不分人神皆打趣戏谑,凡此种种,均出色非凡。

**亚美尼亚人 Armenians** 古代占据今包括土耳其东北部和亚美尼亚苏维埃社会主义共和国这一地区的印度-欧罗巴人。三世纪末,他们改信基督教。亚美尼亚人因其极有特色的文化而自豪,这种文化尤其在民族独立时期一度繁荣,十四世纪达到顶峰。1915年,小亚细亚的全体亚美尼亚居民(一百七十五万人左右)被土耳其驱逐至叙利亚和美索不达米亚——死亡人数几达六十万。

**亚述纳西尔拔二世 Ashurnasirpal II** (卒于公元前858年) 亚述王,公元前884—858年,在第一个千纪,他开始将亚述帝国扩展至地中海沿岸地区。文物古迹和碑文直言不讳地记载了对古代战争中被征服的人民苛刻的待遇。他建卡拉城(尼姆鲁德)作为他的新都。

**亚述人 Assyrians** 好战的北美索不达米亚人,他们作战骁勇、有行政管理能力(公元前745年以后),从而能控制史无前例的庞大帝国,他们的宫殿的浅浮雕,宏伟壮丽,闻名于世。他们在公元前十四世纪建立独立国,并在新亚述帝国时期,统治近东大部分土地,直至公元前612年被迦勒底人和米地人的联盟所灭。在近代,这个名称用于指一个古代的基督教教派,创立地区主要在伊拉克和伊朗,教派成员自称是古亚述人的后裔。

**氩化钾处理方法 Potassium-Argon Method** 计算火成岩最初形成的时间的技术。它包括测量样品中放射性氩与放射性钾的比率,并依几个决定性设想的正确性而定。这些设想即,最初的纯度、蜕变速度的稳定性、同时又不存在其他影响放射性蜕变过程的因素等等。但是在现代已得到改进的方式中,这个技术已被用来证实远至四十五亿年以及近至两万年的地质年代。

**扬·道格拉斯·史密斯 Ian Douglas Smith** (1899— ) 罗得西亚政治领袖。1941—1946年在英国皇家空军中服役;1948—1953年,他成为南罗得西亚立法院成员;1953—1961年期间为罗得西亚和尼亚萨兰联邦议院的议员、右翼罗得西亚阵线党党员。1965年以罗得西亚总理(1964年始)的身份单方面宣告独立(UDI)。1978年,他开始部分赞同最终的黑人多数统治。

**扬·胡斯 Jan Hus** (1372/3—1415) 生于波希米亚胡森尼克的捷克宗教改革家。1402年,他被任命为布拉格教会的大学校长。他卷入了致命的“大分裂”的斗争。教皇用保证他人身安全的诺言骗他出席康斯坦茨宗教会议,判他为异端并施以火刑。他的死点燃了捷克的民族造反,其矛头指向天主教会及其德意志支持者,特别是皇帝西吉斯蒙德。

**扬·威廉·德温特 Jan Willem de Wynter** (1761—1812) 荷兰海军上将、政治家。他在1785年领导“爱国党”,该党把斯塔德霍德·威廉五世赶下台,当威廉1787年复辟时他逃到法国。1795年,他随同法国军队回国,法国军队征服荷兰,让他统率荷兰海军;1797年在康佩迪安战役中,他率领的海军被英国人打败。

**瑶族 Yao** 中国南部、西南部与东南亚的一个山居民族,与同讲汉语藏语系中类似语言的苗族有种族关系。在广东省,一些瑶族人已经转为水稻耕作,但是大部分人仍然在高地上进行刀耕火种的原始农业。

**耶稣会士 Jesuit** 耶稣会的成员。该会是1540年由洛约拉的圣伊格内修斯建立起来的一个属于罗马天主教会的神职团体。其目的是为了支持教皇,打击异端和指导海外的宗教活动。它很快就在教会内部建立起居于支配地位的影响。虽然在1773年遭到教皇克勒门特十四世查禁,并在十八世纪遭到欧洲许多国家的驱逐,它仍在1814年被教皇庇护七世予以恢复。现在,它

在全世界的学校和大学教育机构中广泛地占有牢固的地位。

**叶梅利安·伊凡诺维奇·普加切夫 Yemelyan Ivanovich Pugachev** (1726—1775) 俄国十八世纪一次大暴动的领袖。他是一个哥萨克,曾在俄国军队中服役,在开小差以前参加过几次战争。1773年,他成为一支由来自乌拉尔的不满分子组成的队伍的领袖。在高潮阶段,暴动向西蔓延到伏尔加河并对莫斯科形成了威胁。普加切夫自称为彼得三世。而实际上彼得三世已于1762年被谋杀以保证凯瑟琳二世大帝的继位。1774年造反被镇压下去,普加切夫于次年被处决。

**伊巴尔庇尔二世 Ibalpiel II** 古代伊拉克迪亚拉河流域阿摩利人的王朝——埃什努纳(今特拉斯马尔)的国王。他于公元前1790年即位,公元前1761年被巴比伦的汉谟拉比推翻。

**伊博族 Ibo**(今伊格博族 Igbo) 尼日利亚东南部的一个民族(及其语言)。他们参与了二十世纪六十年代图谋脱离尼日利亚并建立一个比夫拉国的事件。

**伊本·沙特 Ibn Saud** (约1880—1953) 沙特阿拉伯的创建者;生于现沙特阿拉伯首都利雅得。他是一个被放逐的统治家族中的一员,1902年重获利雅得并开始征服阿拉伯中部。1915年他接受英国的保护,第一次世界大战期间与英国建立密切的关系。1926年他占领赫贾兹,1932年正式建立沙特阿拉伯王国;1933年他签定第一个石油开采条约。

**伊壁鸠鲁学派 Epicureans** 希腊哲学家伊壁鸠鲁(公元前341—271年)的信徒们。对伊壁鸠鲁来说,幸福(“快乐”)就是一切;它包含没有烦恼的自由。所以聪明人应该通过科学的理解使自己无所恐惧,并在“无为”的情况下清心寡欲。宇宙的构造是原子的,死就是消灭;上帝存在但并不干涉人世间的。伊壁鸠鲁派鼓励友谊而劝阻野心。这个体系被罗马诗人卢克利修斯(公元前约94—55年)所阐发。

**伊比利亚半岛战争 Peninsular War** 1808—1814年间,由拿破仑战争引起的法国和英国、西班牙、葡萄牙联盟之间在伊比利亚半岛上进行的战斗和斗争。最初,英国被迫从拉科鲁尼撤退(1809年)。在未来的威灵顿公爵指挥下,英军返回并首先在托里什-韦德拉什打了一场防卫战,接着,进行胜利的反攻(1812—1814),并把法军从这个地区驱逐出去。

**伊德里斯 Idris** (1890— ) 利比亚前国王。1916年,他是“萨努西集团”的领袖。1950年利比亚独立时立为国王。1969年在一次军事政变中被推翻,逃出国后,流亡埃及。1971年在缺席审判中被判处死刑。

**伊德里斯王朝 Idrisids** 从公元789年到926年在今摩洛哥北部一带统治一个王国的穆斯林王朝。该王朝是伊斯兰教始祖穆罕默德的女婿阿里的后裔伊德里斯一世创建的。在他于791年去世以后,其子伊德里斯二世继位。828年,该王国分裂为几个侯国。伊德里斯王朝建立了重要城市非斯。

**伊迪·阿明·达达 Idi Amin Dada** (1925— ) 乌干达总统。他于1946年参加英国陆军,1965年被提升为乌干达陆军司令。1971年他趁总统米尔顿·奥博特出国之机,夺取政权。他把所有的亚洲人(1972年)和大部分英国人(1973年)驱逐出境。曾发生过几次反对他的密谋,他都安然脱险,他消灭了一切可能的对手,并实行大规模镇压。

**伊凡三世 Ivan III** (1440—1505) 1462年继承其父瓦西里二世,成为莫斯科大公。由于1478年击败了诺夫哥罗德,从而使莫斯科成为西俄罗斯诸侯国之魁首,并从那时起被称为俄罗斯人。他宣布莫斯科公国脱离蒙古人的统治而独立,并停止再向金帐汗国纳贡。

**伊凡·斯捷潘诺维奇·科涅夫 Ivan Stepanovich Koniev** (1897—1973) 苏联元帅。1941—1943年间,是一位前线司令官。在解放乌

克兰、进军波兰(1944年)、1945年攻打柏林和解放布拉格等军事行动中,担任高级指挥官。1956—1960年间任华沙条约组织武装部队的参谋长。

**伊凡四世,瓦西里耶维奇“令人敬畏的” Ivan IV Vasilievich “the Terrible”** (伊凡雷帝,1530—1584) 1533—1584年的莫斯科大公,从1547年起,成为俄国沙皇。1552年,他征服喀山汗国,1554年征服阿斯特拉罕汗国,1570年又毁掉自由城市诺夫哥罗德,还吞并了西伯利亚大部分地区,从而建立了统一的俄罗斯国家。1581年他在盛怒之下杀死了自己的儿子。

**伊戈尔·斯维亚托斯拉维奇 Igor Svyatoslavich** (1151—1202) 俄罗斯武士,1178年继承诺夫哥罗德-谢沃尔斯克大公的爵位,1198年又继承切尔尼哥夫大公的爵位。他领导了雄心勃勃的反抗库曼人(或称波洛夫齐人)游牧部落入侵的战斗,但失败了,最后于1185年被击溃。1186年,他从俘虏营逃出,返回以后,继续统治他的国家。

**伊克提努斯 Ictinus** 公元前五世纪时古希腊的建筑师。他主要负责修建了雅典的帕尔特农神庙、埃莱夫西斯的米斯特雷神庙、巴塞的阿波罗-伊壁鸠鲁神庙。他与别人合写的论文都已失传了。

**伊拉克石油公司 Iraq Petroleum Company** 根据1925年签订的一个协定,英美合资建立的伊拉克勘探石油矿藏的企业。1952年,该公司与伊拉克政府达成协议,各占百分之五十的股份。1961年,该组织未开发的矿藏的百分之九十九被国有化,其中包括储量丰富的北鲁迈拉油田。根据1975年最后达成的协议,伊拉克石油公司缴付一亿四千一百万英镑的税款,以换取一千五百万吨原油和在南鲁迈拉继续开采石油的权利。

**伊勒汗王朝 Ilkhanids** 1256—1353年间伊朗的蒙古统治者。旭烈兀率一万三千名士兵侵占波斯以后建立的王朝,并于1258年攻陷巴格达。自从加兹尼的马哈茂德(1255—1304)皈依伊斯兰教逊尼派以后,他们与在中国的蒙古人失去了联系。后来,该王朝由于分裂为逊尼派和什叶派而衰落了。

**伊勒图米什 Iltutmish** 德里苏丹国的创建人。他是征服印度的穆斯林统治者库图卜丁·艾巴克的女婿和继承人。在他当政期间,1211—1236年,德里被建成印度北部最大最强的国家。

**伊丽莎白一世 Elizabeth I** (1533—1603) 英国王后。亨利八世和安娜·博林之女,她于1558年继承王位。1559年她改英国的官方宗教为新教(英国国教);1571年她被教皇废黜,但1588年英国打败西班牙无敌舰队,西班牙想把教皇的定讞付诸实施的企图成为泡影。1601年她确立了英国在爱尔兰的权威。

**伊利亚特 Iliad** 古希腊长达二十四卷的史诗,称为《阿基勒斯的愤怒》则更为相宜。史诗描绘了特洛伊战争中的一个事件。它被认为是荷马的作品。

**伊罗夸伊人 Iroquois** 居住在五大湖南部周围地区的美洲印第安人。在1570年到1600年间建立的“伊罗夸伊联盟”包括五个部族:摩和克族、奥奈达族、翁那达族、开犹加族和辛尼加族,他们被称为“长房屋的人”,在早期美洲史中占有重要地位。在打败他们的印第安族敌人以后,他们转向对法国作战。1722年塔斯卡罗拉族加入联盟以后,他们就成为“六大族”了。在美国革命期间,他们分裂了。根据1784年的第二个斯坦威克斯堡条约,该联盟正式解散。

**伊姆霍特普 Imhotep** 埃及第三王朝(公元前二十七世纪)第二位国王左塞尔的宰相,后来在埃及被敬奉为药神。他是世界上最早用凿石做纪念碑——位于萨卡拉的阶梯状金字塔和孟菲斯墓地——的设计人。

**伊斯梅尔 Ismail** (1830—1895) 奥斯曼帝国

统治下的埃及总督(或“凯迪夫”),穆罕默德·阿里的孙子。他曾在巴黎求学,1863年任总督。1867年他说服奥斯曼苏丹赐给他“凯迪夫”的头衔。1869年他开挖苏伊士运河,并把埃及的统治扩张到苏丹地区。他把穆罕默德·阿里开创的经济进展和教育变化更向前推进。但是,为了做这些事情,他负了一大笔外债(1876年达一亿英镑),最后导致1882年英国对埃及的占领。1879年,由于奥斯曼苏丹支持他的儿子而废黜了他。

**伊斯梅尔支派 Ismailis** 伊斯兰教什叶派的一个分支。它是在关于第六任伊玛姆的继承人问题上从别的流派分裂出来的一支,并逐渐发展形成他们自己的神学主张。有些伊斯梅尔支派的组织于九到十三世纪期间在政治上很活跃。他们在巴林和阿拉伯半岛东部建立起地方政权,后来,又把政权扩大到突尼斯和埃及(法蒂玛哈里发)等更大的范围。此外,还有哈桑-伊·沙巴赫领导的称为“新讲道团”的一部分人在波斯北部也建立了政权(参见“暗杀派”条)。目前,不同的伊斯梅尔支派仍存在于叙利亚、伊朗、也门、巴基斯坦和印度等地,其最重要的支派的领袖称为阿加·汗。

**伊斯梅尔一世 Ismail I** (约1487—1524) 波斯的“沙”(1501—1524)和萨菲王朝的奠基人。他在1501年建立的王朝,虽然讲的是土耳其语,并且信奉的是伊斯兰教什叶派(从此为该教派提供了一个忠诚于它的主要的中心),有些历史学家仍认为这是自从阿拉伯征服以来的第一个真正的伊朗人的王朝。1510年,该国主要依靠吉泽尔巴什(效忠沙的土库曼部落)的力量,方能阻遏来自奥斯曼和乌兹别克人的威胁,并在伊朗高原巩固了自己的势力。

**伊斯麦特 Ismet** (参见伊斯麦特·伊诺努 İnönü)

**伊斯麦特·伊诺努 Ismet İnönü** (1884—1973) 土耳其士兵和政治家,继阿塔蒂尔克之后任土耳其共和国总统(1938—1950)。1916年,他在叙利亚指挥第四军,1918年任陆军部副部长。他参加了独立运动,并于1921年领导土耳其人在两次伊诺努战役中取得胜利,因此,他取名为伊诺努。1923—1938年间,他成功地缔结了洛桑条约,并任共和国第一任总理。他拥护一党治国,但是到后来,在1939—1946年间,他一反过去的态度,强烈提倡进行民主改革。

**伊索克拉底 Isocrates** (公元前436—338) 雅典的雄辩家和作家。他一讲话就激动,但却能雄辩地使别人镇静下来。面对来自波斯的威胁,他鼓吹并支持开明的封建君主制度和希腊的团结。

**伊索里亚人皇帝 Issurian emperors** 公元717—802年间,拜占庭王朝(东罗马)的皇帝们。**伊特拉坎人 Etruscans** 意大利居民住在伊特拉坎,这个地方在台伯河与阿尔诺河之间,位于亚平宁山脉的西部和南部。他们的来源还不知道,但他们可能来自小亚细亚。从公元前800年到公元前五世纪他们衰落,他们发展了一种精心设计的城市文明,尤其著名的是坟墓;他们最后被罗马同化。伊特拉坎人的语言至今仍大部分难以解释。

**伊翁,斯泰拉的 Eon of Steila** (卒于1148年) 基督教的异教徒。他宣传反对财富和罗马教会的组织,在兰斯宗教会议上被教皇欧金尼乌斯三世监禁前,他在布列塔尼和加斯科涅争取了不少信徒。他死在狱中;他的信徒如亨利派和彼得德布吕斯派也消失了。

**1356年金印诏书 Golden Bull of 1356** 查理四世皇帝颁布的神圣罗马帝国的诏书,特别确定德意志皇帝继位仍须由美因茨大主教召集的七个选帝侯来决定,但此后选帝侯的地区和权力均不得分割,而且只能由长子继承,从而消除了投票权之争;诏书还批准了在帝国松驰的宗主权下各公侯享有自治权。诏书也拒绝承认当王位空缺时,在此期间教廷有权统治的传统规



定。

**一元论 Monism** 认为各种现象只具有单一性而否认二重性和多重性（即精神与物质互不联系）的哲学学说。在宗教方面，这种学说也认为，上帝只有一个，而不是善与恶对立，或将上帝与世俗区别开来。

**以赛亚 Isaiah** 《旧约全书》中的预言家，亚摩斯之子，是公元前八世纪末期与犹太人十二列祖相提并论的人物。记载着他的名字的书分为三部分：有光辉的诗篇和渊博的见识，并有许多节被基督教徒引用为预言救世主的降临。

**异端裁判所 Inquisition** 在阿尔比根十字军之后，教皇格雷戈里九世为镇压异端而在1233年建立的最高宗教法庭。异端裁判所使异端的人数大大减少。从1252年开始采用严刑拷打，但是与后来相比，十三世纪采用刑讯还是比较少的。1542年，异端裁判所改组为“罗马和世界异端裁判所宗教会议或神圣办公室”，1908年又改称为“神圣办公室会议”，到1965年又改称为“信仰宣言宗教会议”。1478年建立的西班牙异端裁判所在很大程度上是西班牙君主制度的政治支柱，该机构于1820年被撤销。

**“意大利南区”（梅左乔尔诺） Mezzogiorno** 对罗马南部的意大利地区的称呼，大约相当于前那不勒斯王国的面积。它长期的落后、失业和低生活水平（及北部每人平均收入的一半）问题，一直是意大利政府和经济计划制订者急于要解决的问题。

**义和团起事 Boxer Rebellion** 1900年的中国农民暴动，旨在驱逐所有的外国商人、外交官、尤其是传教士。名称源自一个秘密社会主义和团，它先用暴力反对清（满洲）王朝的统治，但1899年开始攻击西方人。1900年6月18日，敌对行动加剧，皇太后降旨杀死所有的外国人，数以百计的外国人被包围在北京的使馆区，直至8月14日由一支国际联军解围，联军继而抢劫中国京城。1901年9月终于同意议和与赔款。

**义勇骑兵团 Rough Riders** “第一志愿骑兵团”的通称。它是为参加1898年的美西战争，由西奥多·罗斯福从牧人、警察、矿工和运动员中间招募的一支军队。

**印度航线 Carreira Da India** 葡萄牙和印度之间的环形航程，由瓦斯科·达·伽马于1497—1498年的首次探险开始，一直延续到蒸汽时代。帆船航程，包括在果阿停留，平均十八个月。

**印度教 Hinduism** 印度占统治地位的宗教，在它的仪式中包括一切，诸如对繁文缛节的遵守和拒绝，以牲畜作祭品和拒绝杀生，极端的多种教和高度的一神教。

**印度袄教徒 Parsees** 伊朗预言家琐罗亚斯特的近代追随者。该教派的大部分人是公元七世纪逃到印度以躲避穆斯林迫害的信仰琐罗亚斯特教的波斯人后裔。

**印度政府法案 Government of India Act** 1935年的英国议会法案，其中包括许多立宪改革计有“邦自治”和中央集权的联邦机构。只有与各邦有关的规定付诸实施，有关联邦的建议都为印度各政党拒绝。

**印加人 Inca** 十五、十六世纪居住在中部安第斯地区的印第安部族的名称，同时，也是他们的帝国和王室成员的名称。以秘鲁的库斯科为首都，他们在十六世纪控制了从厄瓜多尔到智利北部的广大地区。虽然他们不知道车轮，也不会写字，但是在1533年被西班牙人毁灭以前，他们的社会文化却达到了相当高的水平。直到十九世纪，印加人还不时造反。

**英达尔夫 Indulf** 公元954年到962年间苏格兰的国王。在战死以前，他曾从诺森布里亚的盎格鲁人那里夺得爱丁堡。

**英迪拉·甘地 Indira Gandhi** (1917— ) 1966—1977年印度总理和国家元首。尼赫鲁之女，1966年她当选为总理，并于1967年和1971年赢得两次全国选举的胜利；1971年她领导印度同巴基斯坦作战。1975年在对她自己的选举作

出不利的法律裁决后，她宣布全国处于紧急状态；定于1977年3月举行全国选举，她失败了并辞职。

**英格兰银行 Bank of England** 大不列颠的中央金融机构。创办于1694年，最初的对象是以年息八厘借给国王威廉三世一百二十万英镑。原为一私人的赢利机构，1833年和1844年的银行特许令，扩大并规定了它的公共责任，最后于1946年转归国有。

**英格兰中部地区起事 Midland Rising** 1607年在英格兰中部地区的东部郡爆发的农民起事，主要的导火线是地主圈地，使当地人民无法放牧。

**英国东印度公司 English East India Company** 创立于1600年以便与东印度群岛进行贸易，但1623年安汶岛屠杀事件之后被荷兰人排挤出去了。公司与印度的莫卧儿当局谈判租让问题，并于1757年取得了孟加拉的控制权，但它的政治活动却被1773年的管理法案和1784年的印度法案所削弱。它对印度与对中国的商务垄断均先后于1814年与1833年被打破了。1857年印度民族大造反后，它不再是英国政府的印度机构了；1873年它在法律上的存在也终止了。

**英国之战 Battle of Britain** 德国空军和英国皇家空军于1940年7月至10月间主要在南英格兰上空进行的一系列空中遭遇战。德国未获制空权的后果之一，是放弃了自海上入侵英国的计划。

**“英明的”阿方索十世 Alfonso X, the Wise** (1221—1284) 卡斯蒂尔和莱昂国王，1252年继承王位。他颁布《七约》，系中世纪西班牙重大法典；从摩尔人手中夺取加的斯和阿尔加维。

**英诺森三世 Innocent III** (1160—1216) 公元1198年到1216年间的教皇。和以前几任教皇格雷戈里七世、乌尔班二世、亚历山大三世的所做所为一样，他也坚持宗教权力高于世俗权力，并与英国、法国国王发生冲突。所不同的是，他比以前几任教皇做得更广泛些，更成功些。在他任教皇期间，中世纪教皇权力对欧洲生活的影响达到了最高峰。他坚持由他安排德意志帝国的皇冠，并开除英格兰国王约翰的教籍。他所采用的办法主要是政治性的，但也并不完全如此。他与某些异端和解，也组织过讨伐阿尔比根十字军。任教皇初期，他偏袒圣弗朗西斯，在第四次拉特朗宗教会议(1215)上，向全教会颁布了宗教法规。第四次十字军是他任教皇的经历上一个主要的污点。

**英诺森四世 Innocent IV** (约1190—1254) 公元1243年到1254年间的教皇。他在与德意志皇帝弗里德里希二世的激烈冲突中，继续坚持其几位前任教皇的斗争，以建立宗教权力对世俗权力的优势地位。

**永乐（朱棣） Yung-lo** (1360—1424) 中国明朝的第三代皇帝，洪武的第四子。他在1399年反叛他的侄子，经过两年的破坏性内战，1402年夺得皇位。他在1406到1407年期间入侵安南，进行了到印度洋的一系列大规模海上探险。他在1410年、1414年、1422—1424年几次亲自率军击溃蒙古人，把中国的势力扩大到满洲和阿穆尔河（黑龙江）流域。他重新开凿了运河，1421年把首都从南京迁到北京。

**优西比乌斯 Eusebius** (约265—340) 凯撒里亚城遗址的主教。他所写的《教会史》是关于早期基督教组织的第一部学术性著作。

**尤利安 Julian** (公元约331—363) 罗马皇帝、著名的“背教者”。他虽受基督教教育，却皈依了异教。公元360年即皇帝位后，又使异教在帝国复辟。

**尤利西斯·辛普森·格兰特 Ulysses Simpson Grant** (1822—1885) 1869—1877年美国第十八届总统。内战时期他是联邦军总司令。他的共和党政府以贪污和各政党之间激烈的党派之见而臭名昭著。

**尤利乌斯·凯撒 Julius Caesar** (公元前约100

—44) 罗马的执政官。他是一位行政官员、将军、政治家、雄辩家、历史学家，总之，是罗马共和国产生的最伟大的人物之一。关于对高卢的征服以及对庞培的内战，他都写了详细的记载。他被布鲁图斯和其他共谋者暗杀。

**尤特人 Jutes** 居住在日德兰半岛的日耳曼民族。他们和盎格鲁人、撒克逊人一起，在公元五世纪侵入不列颠，定居在肯特、汉普郡和怀特岛等地。

**犹太 Judah** 希伯来人的鼻祖，雅各的第四个儿子。他也是古代以色列部落的祖先。这个部落约于公元前932—586年在巴勒斯坦南部建立了古代以色列的王国。

**犹太·哈纳西 Judah Ha-nasi** (约135—约220) 犹太人的先贤，希米昂·宾·噶马莱尔二世之子，是知名的“拉比”（“我们圣徒般的教师”）。他继承其父，任巴勒斯坦犹太人的族长。他整理了“犹太口述法典”（补充了摩西的《旧约全书》前五卷中的书面法律），并把发现的口述法律载入《米希那》（教导），其中包括有关犹太人生活各个方面的规章制度。

**犹太·马卡比 Judah Maccabee** (卒于公元前161年) 哈西蒙家族的马塔撒撒教士的第三个儿子。他发动了反对塞琉古国王安蒂奥克斯四世及压制犹太教的法令的起事。他继承父志，于公元前164年收复了耶路撒冷的大部分地区并重新向圣殿供奉。他在战争中阵亡。公元前140，在他兄弟西门的领导下，终于形成了独立的犹太人国家。

**犹太复国主义 Zionism** 犹太民族运动。它出现在十九世纪晚期，《犹太国家》的作者西奥多·赫茨尔为它奠定了稳固和持久的组织基础，他于1897年在巴塞尔主持召开第一届犹太复国大会。它寻求在巴勒斯坦的祖传土地上创立一个复兴的犹太祖国，大部分犹太人就是从那里被赶走的；1948年联合国投票赞成创建以色列国，实现了这个目标。

**犹太教 Judaism** 犹太民族的宗教。根据犹太教法典(Talmud)时期(公元最初的五个世纪)犹太教教士们对《旧约全书》前五章的解释，该教以其纯正的一神论和自己的道德体系、宗教仪式和习俗而著称。至今仍有许多人崇信它。

**犹太教狂热教徒 Zealots** 公元6年后反对罗马统治犹太王国的犹太极端抵抗组织。它在公元66到73年的犹太人起事中发挥了重要作用。

**犹太人 Jew** 原本是指犹太(Judah)部族的一个成员。犹太是雅各的第四个儿子，是占据着圣经许诺的巴勒斯坦地区的以色列十二列祖之一。后来，则是指与北面的以色列王国相对抗的犹太王国的成员。公元前721年被亚述人征服以后，犹太人一词即适用于所有幸存下来的信奉犹太教的人。在现代，犹太人是信奉犹太教的人，即指出生在犹太教家庭的人，也指后来皈依该教的人，同时，也适用于犹太妇女的子女。

**犹太人起事 Jewish Uprising** 两次主要起事的第一次，即公元66—73年反对罗马对犹太人统治的造反。公元66年，罗马人被从耶路撒冷驱逐出去，在全国范围内也爆发了造反，并建立起一个革命性的政府。犹太军队最后向韦斯帕西尔和提图斯率领的罗马军队投降。耶路撒冷遭洗劫，圣殿被焚毁，犹太人的国家亡于公元70年。犹太人最后的一个据点马萨达要塞于73年陷落。公元132—135年皇帝哈德良在位时又爆发了第二次造反。罗马人历时三年才历尽艰辛地将造反镇压下去。

**幼里底鹿斯 Euripides** (公元前480—406) 三个伟大的雅典悲剧作家的最后一个；他所作的九十二个剧本尚存十九个，这些剧本都以用现代语言集中表达真实的人生问题而著称。他于408年离开雅典，先迁到帖萨利，然后移居马其顿，在那里他写了《希腊酒神》；他死在阿切洛斯国王的宫廷。

**于格诺派教徒 Huguenots** 瑞士宗教改革家

约翰·加尔文在法国的信徒。在1562—1598年间爆发的法国宗教战争中，于格诺派信徒与天主教徒对抗。在1598年颁布的《南特敕令》约束下，两种教义得以同时存在。但是，当1685年路易十四废除该敕令以后，许多于格诺派信徒宁愿逃往法国。他们移居到大不列颠、英国在北美的殖民地、德意志北部、以及那些对新教徒采取宽容态度的海外殖民地，从而给这些地区带来巨大利益。

**裕仁 Hirohito** (1901— ) 日本天皇。假定为日本传说中的第一个统治者神武天皇的一百二十四代嫡系后裔。一位海洋生物学权威，还是到外国旅行(1921)的第一个日本皇储，他于1926年继承父位；他想避免同美国作战，但未奏效，1945年他打破政治僵局求和。同年8月15日他结束多少世纪以来日本皇室的沉默，广播宣布日本的投降。现在他是一个权力受到很大限制的立宪君主。

**袁世凯 Yuan Shih-kái** (1859—1916) 中华民国第一任大总统。他在1882年奉准派赴朝鲜，1885—1894年期间任中国驻汉城的地方长官；1894年被日本战败后，他帮助建立一支新型陆军。1901年他任直隶总督和中国最有实力的军队北洋军的统领；他在1907年被免职，但通过他以前的军队部发挥势力，1911年革命爆发后，被清朝(满清)起用，任最高司令。1912年，皇帝推荐他为总统，以取代临时大总统孙逸仙，日益走向独裁之后，他在1913年暗杀革命党主席，促进了内战，1915年力图建立一个新的皇朝。

**原敬 Hara Takashi** (1856—1921) 近代日本的第一个“平民”(即没有头衔的)首相。毕业于东京大学新闻系，然后于1882年参加外交界。1897年他出任驻朝鲜大使，1899年担任大阪《每日新闻》总编辑。1900年他帮助创立政友会并使它成为一个美国式的政党机器，与此同时晋升为内閣大臣，最后于1918年升任首相。在反对日本出兵西伯利亚之后，他被一个右翼狂热分子暗杀。

**约安尼斯·梅塔克萨斯 Ioannis Metaxas** (1871—1941) 希腊军事领袖。晋升至将军后，于1936年成为希腊独裁者。1940年打败了入侵希腊的意大利侵略者。

**约翰 John** (1167—1216) 英格兰国王，亨利二世之幼子。1193年，当他哥哥理查德一世外出参加十字军之际，他曾企图夺取王位。1199年理查德一世死后，他继承王位。他把诺曼底和其他英国领地丢失给法国。1209年，在与教皇英诺森三世发生争执以后，被开除教籍。1215年，在与贵族们发生冲突六年之后，他被迫接受了《大宪章》。这是一个巩固封建权利并限制滥用王权的宪章。他在重新爆发的内战中死亡。

**约翰·埃尔蒙 John Ellman** 十八世纪英国的羊群饲养人，在格林德和萨里放牧，大约1780年他开始发展各种短毛羊，这一过程最后使南当羊由轻的长腿牲畜改造成结实的、纯质的以及羊肉、羊毛都同样好的牲畜。

**约翰·奥地利的 John of Austria** (1545—1578) 西班牙的军事指挥官，皇帝查理五世的私生子，常被人们称为堂约翰。1570—1576年间，他在地中海指挥一支反对土耳其人的基督徒舰队，并在1571年取得勒潘托战役的胜利。他担任镇压荷兰造反的西班牙军队的司令官，直至去世。

**约翰·鲍威尔 John W. Powell** (1834—1902) 美国地质学家，1869—1875年间曾带领四个勘探队对格林河和科罗拉多河探查了九百英里；1875—1880年任落基山地质勘探队的队长；1880—1894年任美国地质勘探局局长。

**约翰·贝尔 John Bell** (1797—1869) 美国内战前夕的合众国总统提名候选人。1827年进入国会；1841年任陆军部长，1847—1859年为美国参议员。他反对扩展奴隶占有制，尽管他本人就是一个大奴隶主；1860年，他被列入立宪联邦党候选人名单，并因鼓吹南方抵制



战争，而被列为叛逆。

**约翰·比恩 John Byng** (1704—1757) 英国海军上将，主要由于法国作家伏尔泰的一首讽刺诗，他才未被人遗忘。伏尔泰说，他援救米诺卡岛失败后，“为鼓励别人”而被击毙。

**约翰·戴维斯 John Davis** (约1550—1605) 英国船长，1585年他进行了三次不成功的尝试中的第一次，想要经过加拿大所属的北极区发现西北航道——后来他在1595年所写的一篇文章《世界的水文地理考察记》中加以详述；1588年他攻西班牙无敌舰队；1592年他发现福克兰群岛；1596—1597年同瓦尔特·雷利一起航行到加的斯和亚速尔群岛。在三次航行到东印度的最后一次他被日本海杀死。

**约翰二世 John II** (1455—1495) 葡萄牙国王，绰号“完美无缺的王子”。1481年继承其父阿方索五世的王位。他削弱了葡萄牙最富有的布拉冈萨家族的权力，并组织了对西非和中非的探险。

**约翰二十二世 John XXII** (1249—1334) 1316年当选为阿维尼翁时期的第二任教皇。他是一位法学家和行政管理人。他被指控进行财政上的勒索、卷入政治事务并降低了作为宗教力量的教皇的声誉。他力争把巴伐利亚的路易选为德意志皇帝(1324)，后来他自己却被路易和受到他批判的唯灵论的方济各会宣布为异端。作为报复，他于1328年把路易的继承人——反对教皇的尼古拉五世——开除教籍并加以监禁。

**约翰二世卡西米尔·瓦萨 John II Casimir Vasa** (1609—1672) 波兰国王，西吉兹蒙特三世之子。在三十年战争中，他曾与哈普斯堡家族作战，并于1638—1640年间被法国监禁。1647年，他被授封大主教圣职。1648年他哥哥弗瓦迪斯瓦夫四世死后，他被选为波兰国王。1655年，面对瑞典的入侵，他逃跑了。根据奥利瓦和约(1660)，把波兰大片领土让给瑞典，另根据安德鲁索沃条约(1667)，把大片领土让给俄国。他于1668年退位，隐居法国，任圣日尔曼·代·普来修道院的挂名院长。

**约翰二世科姆尼纳斯 John II Comnenus** (1088—1143) 公元1118—1143年的拜占庭皇帝。1122年，他为结束威尼斯的贸易特权进行了一次失败的斗争。他挫败了佩彻内格人、匈牙利人、塞尔维亚人和诺曼人对帝国的威胁，并且企图巩固拜占庭帝国对诺曼人的安蒂奥克王国的宗主权。

**约翰·菲茨杰拉德·肯尼迪 John Fitzgerald Kennedy** (1917—1963) 1961—1963年在任的美国第三十五届总统。1947—1953年任众议院议员，1953—1961年任代表马萨诸塞州的参议员。他是被选进白宫的最年轻的候选人和第一个天主教徒。1962年他与苏联对抗，成功地要求从古巴撤走苏联导弹。在他当政期间，美国发射了第一艘载人宇宙飞船。他于1963年11月22日在得克萨斯州的达拉斯被刺身亡。

**约翰·福雷斯特 John Forrest** (1847—1918) 第一代福雷斯特男爵。澳大利亚探险家和政治家。从1869年起他率领了几次探险队穿过澳洲西部；1883—1890年任西澳大利亚的总督官，1890—1901年是它的第一任首相。1901年与1918年之间在新成立的澳大利亚联邦政府中他担任过几个部的部长。

**约翰·福斯特·杜勒斯 John Foster Dulles** (1888—1959) 美国律师和政治家。1911年他开业做律师；1918—1919年第一次世界大战后，担任美国议和代表团与其他政府机构的律师。1945—1951年他是国务卿的特别顾问，并于1953—1959年任国务卿。他与强烈反共的美国外交政策密切相关。

**约翰·戈特弗里德·冯·赫德尔 Johann Gottfried Von Herder** (1744—1803) 德国评论家、语言学家和哲学家，著有论语言、诗歌和美学的起源。他是德国唯心主义的文学运动——

“狂飚运动”的主要人物。他搜集了著名的德意志歌曲《民歌》(1778—1779)，写了《论语言的起源》(1772)，1776年任魏玛各学校的监督并写了《论人类历史的哲学纲要》(1784—1791)。

**约翰·汉宁·斯皮克 John Hanning Speke** (1827—1884) 英国探险家，曾和理查德·伯顿在1858年到达坦噶尼喀湖，后来只身旅行，成为目睹维多利亚湖的第一个欧洲人，并证明它是尼罗河的发源地。

**约翰·霍罗克斯 John Horrocks** (1768—1804) 棉花制造商。1786年他在兰开夏的普雷斯顿建立了一座棉纺厂。东印度公司指定他是对印度输出棉织品的唯一供应者。

**约翰·加尔文 John Calvin** (1509—1564) 法国神学家，在日内瓦建立严密的长老会政府，并将他本人的宗教改革见解传遍法国和瑞士。他写了《基督教信仰典范》(1536)，陈述他的教义，即：国家应支持教会，圣经的权威应压倒教会的传统，七件圣事虽有价值，但于真正的宗教并非必要。他对法国的于格诺教派，对苏格兰和尼德兰的新教教会，对英格兰和北美的清教徒，均起了巨大影响。

**约翰·卡博特 John Cabot** (约1450—约1499) 意大利探险家(本名焦万尼·卡博托)，他的大部分活动有助于建立英国对加拿大土地的所有权。他航行的细情不少尚无考，但约1484年左右，他从意大利至伦敦，1496年，亨利七世授权他探索未知陆地；在一次失败的尝试后，他又于1497年乘一小船“马修”号离开布里斯托尔，初见陆地也许在新斯科舍的布雷顿角。1498年他第二次规模更大的探险情况，至今无考。

**约翰·卡贝尔·布雷金里奇 John Cabell Breckinridge** (1821—1875) 美国内战期间(1861—1865)未获成功的南方民主党合众国总统候选人。生于肯塔基，1851年进入美国国会；1857—1861年为詹姆斯·布坎南的副总统；1861年为美国参议员；在怂恿肯塔基脱离合众国后被驱逐。他在南部邦联军中任准将、少将和陆军部长，战争结束时逃至英国，1868年返回。

**约翰·科尔特 John Colter** (约1775—1813) 美国设陷阱捕兽者和探险者，他于1807年发现今称黄石公园的地区；他还是刘易斯与克拉克探险队队员。

(圣) **约翰·克利索斯托姆 St John Chrysostom** (约347—407) 基督教教堂的神父。他是一位隐居的修道士，公元386年被任命为神父。由于他是一位受人称赞的佈道员而于398年被任命为君士坦丁堡的大主教。403年，他被指控犯有二十九条神学上的和政治上的罪状，从而被免除职务并流放。

**约翰·昆西·亚当斯 John Quincy Adams** (1767—1848) 美国第六届总统(1825—1829)。约翰·亚当斯之子。曾任国务卿(1817—1825)，并于任此职期间，为门罗主义的形成出谋献策。1843年，他带头反对吞并得克萨斯。

**约翰·卢埃林·刘易斯 John Llewellyn Lewis** (1880—1969) 美国工人领袖。他于1905年成为美国矿工联合会的合法代表，从1920年到1960年任该会主席。他与美国劳工联合会(劳联)一起，鼓励广大的产业工人组织工会。后来，当美国劳工联合会把这些工会开除以后，它们在1935年组成了产业工会联合会(产联)，由刘易斯任主席。他于1940年辞去“产联”主席的职务，并于1942年把矿工们从“产联”中分裂出去。

**约翰·洛克 John Locke** (1632—1704) 英国哲学家。在他最重要的政治性著作《论政府》第二版(1690)中，从理论上阐述了政府权力的有限性和可撤销性。他的主要哲学著作是《人类悟性论》(1690)，成为十八世纪欧洲关于理性的作用和感性的重要性的思想基础。

**约翰·莫尔当特爵士 Sir John Mordaunt** (1697—1780) 英国将军。1756年，他指挥集结在多塞特的军队击退了预料中的法国的入

侵；1757年，他率领远征军(和霍克海军上将一起)去进攻法国的罗什福尔海军基地，不克，因此而受到军事法庭的审判。

**约翰·麦克道尔·斯图尔特 John McDouall Stuart** (1815—1866) 南澳大利亚探险家。他生在苏格兰，在1844—1846年的斯图特的几次探险里担任制图员，后来对澳大利亚内地做了六次探险(1858—1862)，到达了范迪门湾。

**约翰尼斯四世 Johannes IV** (卒于1889年) 埃塞俄比亚的基督徒皇帝。他原是埃塞俄比亚北部提格雷地区的一个王子。他的强有力的军国主义政策，因为受到来自埃及、意大利和苏丹的外部威胁以及来自绍阿统治者梅内利克的内部竞争，而受到阻挠。约翰尼斯四世在1875—1876年打退了埃及的进攻，1887年又打败意大利，但最后在对抗苏丹的哈里发阿卜杜拉发动的一次报复性入侵时，在马塔麻战役中阵亡。

**约翰·沃尔夫冈·冯·歌德 Johann Wolfgang Von Goethe** (1749—1832) 所有德国诗人、小说家和剧作家中最著名的人。1775年任萨克森-魏玛公爵的国务部长，并且是欧洲文学出类拔萃的人物之一。他的早期小说《少年维特之烦恼》(1774)表达了对启蒙运动的反应，“感情奔放”的激动，以及艺术家同社会之间的冲突，但1786—1788年他访问意大利(这次访问影响了他的一生和作品)之后，他又回到了古典主义；从此以后他的作品(如1808年与1832年的《浮士德》第一部与第二部，1791—1817年的《威廉·麦斯特》以及1789年的《塔索》)都富有哲理内容使它超越于时空，并博得全世界的声誉。

**约翰·皮尔庞特·摩根 John Pierpont Morgan** (1837—1913) 美国金融家。1871年加入德雷克塞尔-摩根公司(1895年改名为J.P.摩根公司)的纽约商号。在他的指导下，该公司成为世界上最大的金融机构，对美国政府的借款，美国铁路的整顿，对像美国钢铁公司、国际收割机公司以及通用电气公司等大工业集团的形成有很大的影响。在他逝世的时候，他的名字已被公认为是“金融势力”的象征。他还收藏了大量的艺术品。

**约翰·奇伦布韦 John Chilembwe** (1860—1915) 尼亚萨兰传教士和造反领袖，现被视作近代马拉维的精神鼻祖之一。1892—1895年，他同欧洲原教旨主义者约瑟夫·布恩紧密合作；1897年获得美国黑人神学院学位；1900年回到尼亚萨兰后，他用黑人浸礼会资金建立“天意工业佈道团”。1914年他抗议经济压榨和使用尼亚萨军队参加第一次世界大战；他领导一次反对英国统治的自杀性的造反后被枪杀。

**约翰·威尔金森 John Wilkinson** (1728—1808) 英国最早的铁器制造商，提出了大大改进的钻孔法。这项技术首先被用到钻制炮膛上，后被用到蒸汽机锅炉的钻制上。威尔金森在1779年铸造了在科尔布鲁克沃尔横跨塞文河的第一座铁桥的部件，1787年建造了航行于塞文河上的小铁船。

**约翰·威克利夫 John Wyclif** (约1329—1384) 宗教改革者，圣经的英译者。他作为强有力的反教权者受到冈特的约翰的赞助，并一直得到他的支持，但是他拒绝相信弥撒时变体的奇迹的观点，则没有得到冈特的约翰的支持；他在1381年被宣布为异端。他的信徒通称为洛拉德派。

**约翰三世索别斯基 John III Sobieski** (1624—1696) 波兰国王和立陶宛大公。1655—1660年他参加了瑞典战争。1668年任波兰军队总司令，并在对鞑靼人、土耳其人和哥萨克人作战中获胜。1674年被选为国王。1683年，他率领军队把土耳其人从维也纳的城门口逐退。他为了在黑海扩张波兰的影响，在1684—1691年间进行了长时间的用兵，但失败了。

**约翰三世 John III** (1537—1592) 公元1568—1592年间的瑞典国王，古斯塔夫一世瓦萨第

二次结婚所生的长子。1568年，他推翻了他的异母哥哥埃里克十四世而登上王位。作为一个有学问的神学家，他希望调和路德教和罗马天主教的信条。他为了在信仰新教的瑞典人中间推行他自己的礼拜仪式——名为“红书”——进行了不懈的努力，但失败了。他遗留给他的儿子西吉兹蒙特三世一个穷困和分裂的王国而悲痛灰心死去。

**约翰·亚当斯 John Adams** (1735—1826) 美国第二届总统(1797—1801)。美国独立战争前，他是反对英国统治的主要鼓吹者之一，1776年赞成《独立宣言》。他曾任美国驻英大使(1785—1788)，是《关于政府的若干想法》(1776)一书的作者。

**约翰·查尔斯·弗雷蒙特 John Charles Fremont** (1813—1890) 美国探险家和制图人，他率领几次探险队去测绘得梅因河(1841)、向西去怀俄明的路线(1842)、哥伦比亚河河口(1843)以及加利福尼亚(1845)。1856年他是共和党总统候选人；1878—1883年他任亚利桑那州州长。

**约克郡起事 Yorkshire Rising** 1489年反对英国国王亨利七世企图征收十万英镑议会拨款的大起事。国王的侍从官诺森伯兰伯爵在这次起事被镇压下去之前被杀死。

**约瑟夫·弗朗索瓦·迪普莱克斯 Joseph Francois Dupleix** (1697—1763) 法国行政官吏，1731—1741年任昌德纳戈尔总督，1741—1754年任本地治里总督。他在南印度的扩张主义野心于1751—1752年被英国罗伯特·克莱夫所制止；1754年他被召回法国。

**约瑟夫·皮苏斯基 Josef Pilsudski** (1867—1935) 波兰将军和政治家。从1887年起，他为从俄国统治下解放波兰而斗争(1887—1892年他被关押在西伯利亚)。第一次世界大战爆发后，在奥匈帝国的倡议下，于1914—1916年指挥波兰军团。俄国革命后，担任波兰军队的总指挥，并宣布自己是一个新独立的波兰国的首脑。在1919—1921年的战争中，打败了苏俄(见里加条约 Treaty of Riga)。他于1922年辞职。但在1926年的一次右翼军事政变以后，又重新掌握最高权力，直至去世。

**约瑟夫二世 Joseph II** (1741—1790) 奥地利皇帝，玛丽亚·泰丽莎和弗朗西斯一世的儿子。1765年即位，1780年继承了哈普斯堡的领地。他按照母亲的意愿，企图对哈普斯堡皇室的领地进行改革并使之现代化。他于1787年颁布了新的刑法典。他压制天主教忏悔祈祷的制度，并同意波兰分离出去。匈牙利和奥属尼德兰地区的不满使他烦恼，并迫使他不得不撤销一些改革。

**约瑟夫·玛丽·雅卡尔 Joseph-Marie Jacquard** (1752—1834) 法国纺织机器的发明者。1790年，他开始制作雅卡尔织机的工作。法国革命期间，中断了工作而去参加战斗。1801年他完成了设计工作。这台根据打孔资料卡系统不间断工作的机器，能够重复一切传统的纺织动作，从而取代了以前织有图案的丝织物的方法。1806年，他的发明被宣布为公共财富，并为他赢得一笔津贴和销售专利权。最初，他的机器被焚毁，他本人也遭到害怕被解雇的里昂手工纺织工人的攻击，但是，到1811年，在法国已安装了一万一千台织机。

**约瑟夫·张伯伦 Joseph Chamberlain** (1836—1914) 英国政治领袖。1873—1876年任伯明翰市长，激进的地方自治的倡导者，1876年成为下院议员。1895—1903年，他在保守党政府中任殖民大臣，在瓜分非洲的最后阶段(对于大不列颠至为重要)，他负责派遣基钦纳赴苏丹，宣布保护乌干达，以及——最重要的——负责1899—1902年的英国同布尔人的战争。他为了维护“帝国特惠制”(见渥太华协定)和对英国工业实行关税保护而辞去职务参加竞选。

**约瑟·卡萨武布 Joseph Kasavubu** (约1910—1969) 独立刚果的第一任总统。1942年，他进



入比利时刚果的行政机构工作。他成为刚果独立运动的早期领袖，并于1955年任阿巴科党(加丹加地区联盟)主席。1960年与卢蒙巴结成不稳定的联合并分享政府权力。1960年9月，他免除了卢蒙巴的职务。1965年他被蒙博托废黜。

**查拉图士特拉** Zarathustra (见琐罗亚斯特 Zoroaster)

**越盟** Viet Minh 胡志明在1941年创建的争取越南独立的同盟。它以民族主义团体和共产主义团体的联盟形式出现，在1946年至1954年期间取得胜利，驱逐了法国殖民政府。在北越，以及从1975年在全国获得军事胜利以来，居于支配地位的力量是劳动党(工人党或共产党)。

**月氏** Yüeh-chih 中亚民族，最早见于公元前二世纪的中国资料，在中国西北一带的甘肃过游牧生活。在匈奴的袭击下，他们往西移到粟特和大夏，大约公元前150年取代了那里的希腊统治者。他们的后裔和吐火罗人一起建立了贵霜帝国，统治印度北部和中亚到公元300年左右。月氏和贵霜的传教者帮助向中国传播了佛教和印度文化。

**扎圭王朝** Zagwe 闪米特人血统的埃塞俄比亚王朝，十二、十三世纪时取代了阿克许米特王朝。这个王朝大力扩张了基督教埃塞俄比亚帝国，并使之集权化。

**扎伊迪王朝** Zaidi 阿拉伯半岛南部的也门统治者的王朝。这个王朝是哈迪伊姆九世纪时在也门北部建立，他们在十二世纪以及在1635年驱逐了奥斯曼土耳其人以后，扩张了他们的势力。十八世纪一十年代被赶回也门北部以后，他们在1849年被迫承认奥斯曼的宗主权。1918年奥斯曼帝国崩溃后，他们成了整个也门的统治者，直到1962年军事政变废黜了最后一个扎伊迪朝伊姆为止。

**赞吉** Zangi (1084—1146) 伊拉克勇士，他使基督教十字军遭到第一次惨败，1144年夺回埃德萨。他创立了赞吉王朝，该王朝从1127—1222年统治伊拉克北部和叙利亚北部。

**赞吉王朝** Zangids 土耳其穆斯林王朝，1127到1222年统治伊拉克北部和叙利亚的一部分地区。这个王朝是赞吉建立的(1127—1146)，他对基督教十字军参加者发动了首次穆斯林反击。埃及阿尤布王朝的缔造者萨拉丁是赞吉的大将，最终把这个家族的领土置于他的统治下。

**泽布隆·蒙哥马利·派克** Zebulon Montgomery Pike (1779—1813) 美国探险家。1799年进入美国陆军服役。1805—1806年，他率领一队人到达密西西比河的源头，1806—1807年又探查了阿肯色河和雷德河。1813年晋升为准将，同年，在约克(今加拿大多伦多)遭到袭击致死。

**旃陀罗笈多二世** Chandragupta II 印度笈多王朝国王，萨摩德拉笈多之子，约375—415年在位。相传以勇猛豪侠著称，他长期同萨卡人作战(388—409)，通过在北印度的征战，以及同德干联盟，他扩大了笈多势力，并取得 Vikramaditya(“神威的太阳”)的头衔。

**旃陀罗笈多·毛里亚** Chandragupta Maurya 第一个印度帝国孔雀王朝的创建者，公元前321年，他篡夺了恒河流域马加达王国的王位，利用了亚历山大大王从西北印度退兵后留下的权力真空状态，于公元前305—303年，打败了尼卡托·塞琉古一世的部队，获得外印度省(今阿富汗一部分)。据说他晚年皈依佛教，297年让位给他的儿子宾头沙罗，自己为僧，故意不食而死。

**詹姆斯袭击事件** Jameson Raid 1895—1896年间，塞西尔·罗兹的同事林德·斯塔尔·詹姆斯医生领导的一次从贝专纳(现名博茨瓦纳)对南非共和国(德兰士瓦)的夭折的袭击行动。其目的是企图推翻保罗·克鲁格的南非人政权(1825—1904)，但是，结果却导致罗兹辞职，英国和布尔的关系恶化，詹姆斯被监禁。詹姆斯

后来重返政治舞台，任开普殖民地的总理(1904—1908)。

**詹姆斯·布鲁克爵士** Sir James Brooke (1803—1868) 北婆罗洲沙捞越“白人王公”王朝奠基人。他曾在英国东印度公司的军队中服役，参加1824—1826年的缅甸战争；支持文莱王公镇压多次造反，并于1843年被封为沙捞越王公。

**詹姆斯·安德鲁·布朗-拉姆齐·达尔豪西，第一代侯爵** James Andrew Broun-Ramsay Dalhousie, 1st Marquis (1812—1860) 英国殖民地行政官。1847年他被任命为历来最年轻的印度总督；在他的九年任期内，他并吞了辽阔的领土，包括旁遮普和下缅甸，修筑铁路、公路和桥梁，建立邮电系统，开辟恒河运河，严惩歹徒(谋财害命)土匪(武装抢劫)和贩卖奴隶，并给土著印度人开创了印度文官制度。

**詹姆斯·库克** James Cook (1728—1779) 太平洋探险家。1768年被派带领英国皇家学会会员去塔希提岛，确定未知的南大陆的方位。他坚持绘制新西兰海岸图，并确定它的岛状特征，又到澳大利亚东海岸探险，航行于大堡礁(1770)；根据他的第二次环航，他最后解决了关于有居民的南大陆的概念；在第三次航行途中(1776—1780)，他发现桑威奇(夏威夷)群岛并证实没有可通行的航道连接北太平洋和北大西洋。他因他那种激进的规定食物的方法而闻名，这种方法使他的全部水手免受以前不可避免的坏血病的病害。他在夏威夷被杀。

**詹姆斯·基尔** James Keir (1735—1820) 苏格兰化学家。他是一位退休军官，1775年在斯图布里奇开了一家玻璃工厂。三年后，他被任命主管座落在索赫(伯明翰)的博尔顿-瓦特工程工厂。1779年他获得一种合金的专利权。这种合金无论在烧红后或冷却时，都可以锻打。他和亚历山大·布莱尔合伙建立了一座生产碱制品和肥皂的化学工厂。

**詹姆斯六世和一世** James VI and I (1566—1625) 苏格兰、爱尔兰和英格兰的国王。他是苏格兰玛丽女王的儿子。1567年，他母亲被迫退位以后，他继位为苏格兰国王，为詹姆斯六世。1603年伊丽莎白一世死后，他又继承了英格兰和爱尔兰的王位，称詹姆斯一世。他曾在苏格兰建立了第一个强有力的政府，但是，在英格兰，由于他的专制主义的政策、奢侈的宫廷开销、“教会至上”(强调教会权威)和亲西班牙的态度等等，使他不得人心。

**詹姆斯·麦迪逊** James Madison (1751—1836) 美国的第四届总统(1809—1817)。在任大陆会议代表(1780—1783和1787—1788)期间，在制订美国宪法(1787)方面起了主要作用。和联邦党决裂之后，帮助建立了民主-共和党。1801—1809年任托马斯·杰斐逊总统的国务卿。在他的总统任期内爆发了英美战争。

**詹姆斯·门罗** James Monroe (1758—1831) 美国第五届总统。他经手谈判了路易斯安那购买交易(1803)。他在任总统期间(1817—1825)，同国务卿约翰·昆西·亚当斯一起制订了《门罗宣言》，旨在排斥西半球的外来势力。

**詹姆斯·瓦特** James Watt (1736—1819) 苏格兰发明家。他在十七岁时就开始制作数学仪器；1764年，在修理纽康门抽水机模型的时候，他进行了很多改进，经过这些改进，蒸汽机成为工业革命的主要动力装置；分离凝结器(1765)，子母齿轮(1781)，双向机车(1782)，离心调节器(1788)，压力计(1790)。他在1785年被选为英国皇家学会会员。

**詹姆斯·沃尔夫** James Wolfe (1727—1759) 英国将军。在1759年率领英国军队占领魁北克之前，他在低地国家、苏格兰和开普群岛服役；在博波特战败后，他登上亚伯拉罕高地，使法军为之震惊并击溃他们。他因此为英国获取了加拿大，但在这次战斗中因伤致死。

**詹姆斯一世** James I of Aragon (1208—1276) 人们称他为“征服者”。出生于

法国，于1214年被承认是阿拉贡和加泰洛尼亚的国王，1227年掌握了全部权力。他征服了巴利阿里群岛，并在1233年发动一次成功的进军，从摩尔人手中夺得巴伦西亚。1258年，他放弃了在法国的领土。他制订了一部海商法典，并建立起象议会一样的组织“科特斯”。

**占婆** Champa 印度支那古王国，原占据今越南中部沿海地区的大部分，居民是有马来血统的占人。约于公元192年建国，据中国的资料，它与中国有密切的属国关系，但于1285年避免了中国的征服企图。频繁的对越南人的战争导致疆土逐渐丧失，随后导致于1471年占婆的大部分被吞并，约1700年该国完全消失，只剩占人村社还留存在藩切和藩阴附近。它的印度教庙宇还幸存在若干地点，表明受印度文化的影响。

**张骞** Chang Ch'ien (卒于公元前114年) 中国外交家兼探险家，公元前138年被汉武帝派遣去同月氏诸部落建立联系，并是第一个把有关中亚的可靠报告带回中国的人。他曾被匈奴部落所俘，拘禁十年，但仍完成了他的使命，十三年后返回。他另外作过多次旅行，旅程远及塔里木盆地、费尔干纳、巴克特里亚(大夏)、粟特和由亚历山大大王所建立的希腊前哨国家。除情报以外，他的成就就是第一次给中国传入诸如高头快马、葡萄和苜蓿等有价值的物产。

**张献忠** Chang Hsien-chung (约1605—1647) 中国明朝末年造反领袖。行伍出身，1628年，被逐出皇帝的军队后开始在陕北落草；1635年转移至河南及湖北；1638年被迫投降，但仍获允保留其部队；1639年又反。1643年他在武昌和长沙建立政权失败，他撤至四川，1644年攻陷成都，称大西王。1646年他的朝政蜕变为暴政，他于次年被杀。

**沼泽地造反** Fenland Revolt 1632—1638年当地人持久地反对英国政府排干英格兰东部沼泽地带并使土地肥沃所采取的措施，因它剥夺了当地居民的公有权利。奥利弗·克伦威尔是这次反抗领导人之一。

**哲罗姆** St Jerome (约342—419或420) 出生于斯特莱顿(在今南斯拉夫境内)，在罗马受教育，约于公元366年受洗礼。公元375年，他象沙漠里的隐士一样隐居了两年。378年被委派为叙利亚的教士，382年返回罗马，任达马萨主教的秘书。他于385年赴巴勒斯坦，并在伯利恒建造了一座修道院。他的著述很多，其中包括颇有影响的《圣经》拉丁文译本和许多有争论的论战文章。

**芝诺(希腊埃利亚学派)** Zeno of Elea (公元前约490—约430) 古希腊哲学家，以其论证运动的不实在性的悖论而闻名。

**芝诺(希腊基提翁学派)** Zeno of Citium (公元前约334—约262) 古希腊哲学家，斯多噶主义的创始人。

**中石器时代** Mesolithic 欧洲石器时代的中期，是一万年前最后一次冰川作用后、相当于今天的气候条件时期，居民主要从事渔猎和采集是这个时期的标志。它是由驯鹿狩猎的旧石器时代过渡到出现原始农业的新石器时代的一段时期。

**中央条约组织** Central Treaty Organisation (CENTO) 防御联盟，原称巴格达条约，由伊朗、伊拉克、巴基斯坦、土耳其和联合王国于1955年签订。其总部于1958年由巴格达移至安卡拉，1959年伊拉克退出后改名。首先由于发起国美国拒绝成为正式成员国而削弱了该条约。它引起了纳赛尔的反对；由于想吸收约旦(这是一个判断失当的企图)，引起暴乱，几乎导致侯赛因国王倒台。

**重商主义** Mercantilism 十六、十七世纪时盛行的经济理论。根据这种理论，一个国家的繁荣有赖于积蓄金银储备的成功。它偏重于严格限制进口和不择手段地促进对外贸易。

**周** Chou 中国王朝，公元前1122—221年。西周(公元前约1122—771年)源起北中国平原

以西的半游牧野蛮人；他们夺取了前商王朝统治的地域并进而扩展。他们的领土是由实际独立的采邑的“封建”制所组成；771年中央王权最终垮台。在东周(公元前771—221)期间，中国成为世界上最先进的地区之一；中国最伟大的哲学家孔子和老子是这一时期的人，许多中国最具特色的创新也属于这一时期。

**宙斯** Zeus 希腊神话中的主神，等于罗马的朱辟特；他生在克里特岛(伊达山)，是里亚和克洛诺斯的孩子，推翻了他们的统治。

**朱尔·马扎兰** Jules Mazarin (1602—1661) 意大利出生的法国政治家。1625—1636年从事罗马天主教会的工作，1639年被黎世留引荐到路易八世宫廷。1641年由法国提名任红衣主教。曾继黎世留为路易八世的首相。国王命他为未来的路易九世的教父，使他对王子的教育有很大的影响。他在解决法国投石党内战和在谈判威斯特伐利亚(1648)与比利牛斯(1659)条约时维护法国利益方面都表现出了才能。

**朱利厄斯·尼雷尔** Julius Nyerere (1922— ) 坦桑尼亚总统。1954年是坦噶尼喀非洲民族联盟的创建人和主席，1958年被选进坦噶尼喀议会，1960—1961年任首席部长，1961—1962年任总理。1962—1964年，他先是出任坦噶尼喀总统，到1964年，又成为坦桑尼亚总统。他是《自由与团结》一书(1967)的作者，并把莎士比亚的作品译成斯瓦希里语。他发展了非洲的社会主义理论，并将这些理论和其他一些自给自足的经济政策付诸实践。

**朱辟特** Jupiter (参见宙斯 Zeus)

**朱塞佩·加里波第** Giuseppe Garibaldi (1807—1882) 意大利爱国者和马志尼青年意大利的成员。1834年在皮埃蒙特领导了一次流产的造反；成为南美洲游击队的领袖，在乌拉圭反对阿根廷的战争中他指导意大利军团；1848—1849年意大利革命期间他是一位民族英雄。1860年他率领“千人团”的远征军成功的占领西西里，后来又夺取了那不勒斯，因而保证在维克托·埃曼努埃尔二世的领导下统一意大利；1862年在同教皇领地作战时，他受了伤，以后他在门塔纳被法国人赶走。

**朱塞佩·马志尼** Giuseppe Mazzini (1805—1872) 意大利的革命者和爱国者。他于1831年建立了“青年意大利”组织并创办了同名的刊物。1834年侵袭萨瓦失败以及从瑞士被驱逐之后，他于1836年赴伦敦，1848年返回意大利。他对1861年出现了一个意大利王国而不是他一直支持的共和国感到无比愤怒。

**朱元璋** Chu Yuan-chang (1328—1398) 中国皇帝，明朝创建人。生于安徽省，曾出家为僧，于1356至1364年间率领造反部队，逐步控制了长江以北地区，1364年自称吴王。1368年驱逐蒙古人后，他建立明朝，都南京，号洪武，在位三十年。

**主教派教会** Episcopalian 美国新教圣公会的成员，信奉的原则是：教会的最高权威是主教团，而不是哪一个主教。

**(东罗马帝国的)总督(东正教的)大主教** Exarchate 在拜占庭和神圣罗马帝国下，它是指遥远省份的总督；在东正教则指某些高级教士，负责的地区为大主教(约相当于东正教的大主教)。**左塞尔国王** Zoser (Djoser) 埃及第三王朝的第二个国王，传说他在公元前二十七世纪时统治了十九年。他和他的主要大臣、建筑师伊姆霍特普一起，在他的首府孟斐斯附近的萨卡拉建立了第一座宏伟的石金字塔。

**祖鲁族** Zulu 在非洲南部的纳塔尔地区讲恩古尼语的一种人。十九世纪初，在他们的首领沙卡的领导下，他们和若干有血统关系的民族联合建成祖鲁帝国；他们和其它非洲民族与向前推进的欧洲移民进行零星战争，1879年在乌伦迪最后战败，现在该地是南非祖鲁自治国之一克瓦祖鲁的首都。



地理名称随时代和语言而变化,因此,在一本函括自人类史前时期的肇端起的整个世界的历史地图集中,要保持这些名称前后一致确有某些困难。对于那些各别的地图而言,则更其如此。因为在这些地图的时间跨度内,同一地点有许多不同的名称。我们旨在用最简便可行的方法来处理地图上的名称,即利用索引来统一各种异体名称。

在地图上名称词形的择用,均按下列优先原则:

(一)所有重要地点或地貌,均用英语的惯用名称或拼法(最广义的),例如 Moscow(莫斯科)、Vienna(维也纳)、Munich(慕尼黑)、Danube(多瑙河)等,包括今天已被废弃、但用于一定的背景条件下仍合适的那些名称,例如:Leghorn(里窝那)。

(二)与有关地图所示时代相一致的那些名称。计有以下三大类:

1.古代世界中的名称,所用的词形是古希腊罗马语的,例如:拉丁语或拉丁化的希腊语,还包括波斯语、梵语等。

2.中世纪以后近代世界中的名称,所用词形(虽然不一定是拼法)在地图所示的那个时代是通行的,例如:在1917年以前用 St.Petersburg(圣彼得堡),而不用 Leningrad(列宁格勒);这些名称的语言反映出当时存在着的宗主权,例如:Usküb(于斯居布,土耳其语)比 Skopije(塞尔维亚语)或 Skopje(马其顿语)更能在地图上表示出土耳其的统治。

3.现代世界中的名称,一般按照《泰晤士世界地图集》的拼法,但为了简化,由非罗马文字音译而来的名称,在拼法上一般省略发音符号。

凡是两者择一皆可的名称或拼法,有时在地图上用括号标出,以便识别。

索引并不包括地图上出现的每一名称。一般列入索引的,只有“发生某事件”的地点、地貌、地区或国家的名称,即标有日期、记号或颜色,且在图解中有说明或在正文中提及者。

在地图集中前后用两个以上不同名称提到的地点,用同一数码表示它们属于索引中同一主条目。每一地点的异称均加括号置于条目起首,并用“今名”、“古名”、“前名”等区分它们的不同词形和词源。

伊斯坦布尔(前名:伊士坦丁诺普尔,古名:拜占庭)乃指有关该城被称作伊斯坦布尔的各时期的地图上,该城标有的检索页码均查阅本条目。在该城被叫作其他名称时所标有的检索页码,则表示应查阅其他名称引出的条目。

一般通过指出某一地点所在国家来说明该地点在何处(在特殊情况下,则通过指出所在群岛或海区来说明),在必要时,还加上东、北、中等方位更确切地予以说明。所标检索页码,一般与该地点现在所在的现代国家的一致,除非(1)有一惯用名称或历史名称,便于避免某些现代名称所难以避免的时代感的错误,例如:用 Anatolia(安纳托利亚)而不用 Turkey(土耳其);用 Mesopotamia(美索不达米亚)而不用 Iraq(伊拉克);(2)该现代国家几乎不为人所知,或者在有关地图上未被画出,例如在非洲地图上有许多地点,只能用西非、东非等来标明其位置。

检索页码一般指页码/图码(如:114/2),除非所标示的是整幅图版的内容,这时,检索页码作 114—5(即第 114 和 115 页)。凡有两个以上检索页码的条目,若有可能,均加副题,例如:内战268/3.战役用 ⚔ 这一符号表示。

凡有不同的名称或拼法,都以如“Bourgogne(Burgundy)”的形式以示互相参照。它不仅表示参见 Burgundy 条,而且表明 Burgundy 是 Bourgogne 的另一名称。

Aachen 亚琛(法:Aix-la-Chapelle 古名:Aquis-granum) 西德.法兰克御宫107/3,皇城190/1.2,工业发展212/1,第一次世界大战253/3  
Aargau 阿尔高 瑞士.改革183/1  
Aarhus 奥尔胡斯(又作Arhus)丹麦.主教管区101/2,大主教管区116/2  
Abadan 阿巴丹 伊朗西南部.转运油库285/1  
Abasgia 阿巴斯吉亚 高加索一地区113/1  
Abarsahr 阿巴沙赫(今名:Nishapur) 波斯东北部.萨珊帝国一城名79/3  
Abbasid Caliphate 阿拔斯哈里发 108—9,134—5  
Abbasids 阿拔斯王朝 穆斯林王朝135/1  
Abbeville 阿比维尔 法国北部.十七世纪起事185/1  
Abdera 阿布德腊 希腊东北部.希腊殖民地75/1  
Abellinum 阿贝利努姆(今名:Avellino) 意大利中部87/1  
Abemama 阿贝马马 吉尔伯特群岛.日本占领271/1  
Abenaki 阿贝纳基 加拿大东北部.印第安部族149/1  
Abhisara 阿比萨拉 印度西北部.王国77/1.82/3  
Ablene 阿比伦 美国中部.牛镇220/1  
Abipon 阿比蓬 阿根廷.印第安部族149/1  
Abkhaz ASSR 阿布哈兹苏维埃社会主义自治共和国高加索290/2  
Abodrites 阿博德里特 德国.部族98/3  
Aborigines 土著居民 澳大利亚北部35/2  
Aboukir Bay 阿布基尔湾 埃及.⚔194/2  
Abqaiq 阿卜凯克 阿拉伯东部.油田285/1  
Abri Suard 阿布里苏阿尔 法国西部.古人类遗址32/2  
Abr Nahr 阿卜纳赫 叙利亚.阿基梅尼德帝国省名79/1  
Abrotonum 阿布罗托努姆(又名:Sabrata)  
Abu Aweilila 阿布阿韦吉拉 西奈.以色列占领284/2  
Abu Dhabi 阿布扎比 阿拉伯联合酋长国285/1  
Abu Rudeis 阿布鲁迪斯 西奈.以色列占领284/2,石油285/1  
Abu Safa 阿布萨法 沙特阿拉伯.油田285/1  
Abu Simbel 阿布辛比勒 埃及.寺院59/3  
Abusina 阿布西纳 德国南部.罗马要塞88/2  
Abydos 阿比杜斯 土耳其西部.波斯战争74/3,多利亞殖民地75/1,拜占庭帝国113/1  
Abydos 阿比杜斯 埃及59/1  
Abyssinia 阿比西尼亚(今埃塞俄比亚) 218/1.245/1  
Acadia 阿卡迪亚(新斯科舍)  
Acancéh 阿坎塞 墨西哥东部.玛雅人遗址46/2  
Acapulco 阿卡普尔科 墨西哥.早期贸易145/4.158/1.199/1  
Acarmania 阿卡尔纳尼亚 古希腊国家76/4  
Accho 阿克(Acre)  
Accra 阿克拉 加纳.早期欧洲人拓殖地166/1,英国人拓殖地239/1  
Aceh 亚齐(Achin)  
Achaea 亚该亚(又拼Achaia) 希腊母国74/3.75/1,同盟76/4,罗马省份89/1  
Achaemenid Empire 阿基梅尼德帝国 波斯79/1  
Achaia 亚该亚(又拼Achaia) 希腊南部.威尼斯统治下的侯国141/1  
Acheh 亚齐(Achin)  
Achin 亚齐(今拼,Aceh,又拼:Acheh,Atjeh) 苏门答腊北部 早期贸易161/1.176/2  
Açores 亚速尔群岛(Azores)  
Acquebouille 阿凯布伊勒 法国中部.中世纪新城121/7  
Acragas 阿克腊加斯(今名:Agrigento) 西西里.多利亞殖民地75/1  
Acre 阿克(旧约:Accho,新约:Ptolemais,法国:圣贞德,希伯来:Akko)巴勒斯坦.穆斯林再征服134/3,早期贸易146/1  
Actium 阿克提翁 希腊西部.⚔86/3.89/1  
Acton 阿克顿 美国东南部.⚔221/4  
Adab 阿达卜 美索不达米亚.54/1  
Adak 阿达克 阿留申群岛.美空军基地271/1  
Adal 阿达尔 东非.早期国家137/1.167/1.239/1  
Adamawa 阿达马瓦 西非.早期国家137/1.239/1  
Adangarh 阿丹加尔 印度中部.遗址64/2  
Adana 阿达纳 土耳其西部.犹太区103/1,拜占庭帝国113/1,反奥斯曼统治的造反170/1,奥斯曼帝国229/1  
Ad Dawhah 多哈(Doha)  
Ad Decimum 德西蒙 突尼斯.⚔99/1  
Addis Ababa 亚的斯亚贝巴 埃塞俄比亚.意大利入侵241/1  
Adelaide 阿德莱德 澳大利亚南部.兴建237/5,工业218/1  
Aden 亚丁 阿拉伯南部.穆斯林贸易135/1,同中国的早期贸易146/1,葡萄牙人在亚丁147/2,早期城镇159/1,奥斯曼帝国171/1.229/1,英国占领239/1,英国基地277/2,经济285/1  
Aden Protectorate 亚丁保护国 英国保护国245/1.260/1.277/1  
Adhur Gushnasp 阿祖尔古什纳斯普 波斯西北部.萨珊帝国城名79/3  
Adiabene 阿迪亚贝纳 亚述地区名103/1  
Adichanallur 阿迪查纳卢尔 印度南部.遗址64/2  
Admiralty Islands 阿默勒尔群岛 南太平洋.日本进攻271/1  
Adowa 阿多瓦 埃塞俄比亚北部.⚔241/1  
Adramyttium 阿德腊米提翁(今名:Edremit) 土耳其西部.113/5  
Adrianople 亚德里雅那堡 土耳其西部.⚔99/1.108/1,拜占庭帝国113/1.135/2,奥斯曼中心170/1,十六世纪城市发展180/1,十八世纪城市发展181/2,希腊占领265/1  
Adrianopolis 阿德里亚诺波利斯 土耳其西部.大主教管区93/1  
Adriatic 亚得里亚海 早期贸易航线52/1  
Adulis 阿杜里斯 红海.港口71/1.82/4.137/1  
Adzhar ASSR 阿扎尔苏维埃社会主义自治共和国高加索290/2  
Aeclanum 埃克拉努姆 意大利中部.早期市镇87/1  
Aegean 爱琴海 人民的早期活动67/1  
Aegospotamus 埃戈斯波塔姆斯 土耳其西北部.⚔74/4  
Aegyptus 埃及 罗马省份89/1.91/2  
Aela 埃拉(今名:Aqaba)阿拉伯北部.港口71/1.82/4,罗马帝国91/1

Aelia Capitolina 埃利亚卡皮托利纳(今名:耶路撒冷) 朱迪亚.罗马城名91/1  
Aenus 埃努斯(今名:Enez) 土耳其西部.伊奥利亚殖民地75/1  
Aesernia 伊塞尼亚 意大利中部.拉丁殖民地87/1  
Aesis 埃西斯(今名:Lesi) 意大利北部87/1  
Aetolia 埃托利亚 希腊中部古国74/3  
Aetolian League 埃托利亚同盟 古希腊军事联邦76/4  
Afalou 阿法卢 北非.古人类遗址32/2  
Afars and Issas, French Territory of 法属阿法和伊萨领地(前 French Somaliland 今名:Republic of Djibouti) 东北非295/1  
Afghanistan 阿富汗 阿拔斯朝135/1,莫卧儿统治173/1,独立苏丹国229/1,英国—阿富汗战争261/1,对巴基斯坦的领土要求281/3,建立共和国285/1,经济218/1.295/1  
Africa 非洲 古代人33/1.4,原始农业39/1,早期文化44—5,基督教传布100/1,葡萄牙人探险147/2,早期贸易154,欧洲人早期的航行发现157/1,贩奴166/2,早期各帝国167/1,十八世纪贸易199/1,欧洲人探险238/2,被瓜分以前239/1,殖民战略240/3,瓜分240—41,殖民帝国245/1,反殖民抵抗249/2,非殖民化276/2,现代政治发展282—3,经济集团294/2  
Africa Nova 新非洲(今突尼斯和利比亚) 罗马省份86/3.89/1.91/2,信奉基督教72/1,拜占庭省份112/1  
Africa Nova 新非洲(今突尼斯) 罗马省份86/3  
Agades 阿加德斯 西非63/2.136/2.137/1.154/2.167/1.241/1  
Agathe 阿加特(今名:Agde) 法国西南部.爱奥尼亚殖民地75/1  
Agathopolis 阿加索波利斯 保加利亚.拜占庭帝国112/4  
Agau 阿高 东北非洲族名137/1  
Agde 阿格德(Agathe)  
Aggersborg 阿格斯堡 丹麦北部.环状防御工事116/2  
Aghlabids 阿格拉比兹 突尼斯.穆斯林王朝135/1  
Agincourt 阿让库尔(Azincourt) 法国北部.⚔142/4  
Aglar 阿格拉尔(Aquileia)  
Agra 亚格拉 印度北部.地区173/1,兵变中心234/1  
Agram 阿格拉姆(Zagreb)  
Agrigentum 阿格里琴托 西西里.罗马帝国86/2.3.89/1.91/1  
Agropoli 阿格罗波利 意大利南部.萨拉森人占领111/1  
Aguascalientes 阿瓜斯卡连特斯 墨西哥中部国名227/1  
Aguntum 阿贡图姆(今名:San Candido) 意大利北部92/1  
Ahar 阿哈尔 印度西北部.遗址64/2.3  
Ahichchatra 阿希恰特拉 印度北部.64/2.3.83/1.131/3  
Ahmadabad 艾哈迈达巴德  
Ahmadi 艾哈迈德 科威特.转运油库285/1  
Ahmadnagar 艾哈迈德纳加尔 印度西部.苏丹国130/4,国家173/1  
Ahmedabad 艾哈迈达巴德 印度西部.工业218/1.235/3  
Ahvenanmaa 阿赫韦南马  
Ahwaz 阿赫瓦兹 波斯西部.82/3,油田285/1  
Aichi 爱知 日本中部县名.218/2.242/1  
Aigues-Mortes 埃格莫特 法国南部.地中海贸易144/1  
Aigu 埃珥 中国东北.条约港232/2  
Ain Jalut 艾因贾卢特 巴勒斯坦.⚔128/1.135/1  
Aire 埃尔 法国西北部.要塞193/1  
Aisne 埃纳河 法国东北部.第一次世界大战252—3  
Aitape 艾塔佩 新几内亚.古代人遗址33/4  
Aix 埃克斯 法国南部.大主教管区106/3,圣巴托洛缪大屠杀182/3,议会193/1  
Aix-la-Chapelle 埃克斯拉夏佩勒(德国:亚琛) 西德.卡罗林帝国首府109/6  
Aizu 会津 日本北部.175/4  
Ajanta 阿旃陀 印度中部.佛教遗址73/1  
Ajayameru 阿贾亚梅鲁(今名:Ajmer) 印度中部83/1  
Ajman 阿治曼 阿拉伯联合酋长国285/1  
Ajmer 阿杰米尔(前名:Ajayameru) 印度北部.莫卧儿王朝省份173/1,英国统治234/1,工业235/3  
Ajnadain 阿杰纳达因 巴勒斯坦.⚔105/1  
Akan 阿坎 西非.早期国家137/1  
Akaroa 阿卡罗亚 新西兰南部岛名.早期法国殖民地236/1  
Akashi 明石 日本中部 175/4  
Akhisar 阿克希萨尔(Thyatira)  
Akhtiar 阿赫蒂亚尔(Sevastopol)  
Akita 秋田 日本北部 町名.县名218/2.243/1  
Akizuki 秋月 日本西部174/4  
Akjoujt 阿克儒特 西非.石器时代文化遗址45/1  
Akkadians 阿卡德人 美索不达米亚—民族54/3  
Akkerman 阿克曼 俄国南部.奥斯曼征服139/1,奥斯曼统治170/1  
Akko 阿克(Acre)  
Akkoyunlu 阿科云卢 安纳托利亚穆斯林王朝135/1  
Ak-Mechet 阿克麦切特(Kzyl-Orda, Simferopol)  
Akmolinsk 阿克摩林斯克(Tselinograd)  
Akron 阿克伦 美国北部.工业289/1  
A-K'o-su 阿克苏(Aksu)  
Aksai-Chin 阿克赛钦 印度北部县名.同中国的领土纠纷281/4  
Aksehir 阿克谢希尔(Philomelium)  
Aksu 阿克苏 新疆.贸易71/2,反对汉人的穆斯林暴动175/1  
Aktubinsk 阿克托宾斯克 哈萨克斯坦.230/2.291/1  
Alabama 亚拉巴马 美国东南部州名.内战233/1,十九世纪政治225/2.3,不景气267/1,收入和人口289/2  
Alacaluf 阿拉卡卢夫 智利南部的印第安部族149/1  
Alagoas 阿拉戈斯 巴西东南部州名227/1  
Alalakh 阿拉拉赫 叙利亚.54/1.57/1.67/1  
Alalia 阿莱利亚(Aleria) 科西嘉.爱奥尼亚殖民地75/1  
Alamannia 阿拉曼尼亚 德国西南部.法兰克帝国一部分106/1.107/3  
Alamgirpur 阿兰吉普尔 印度.石器时代和哈拉帕遗址64/2.65/1  
Aland Islands 阿兰群岛(芬兰:Ahvenanmaa) 芬兰



西南部。中立265/1  
Alans 阿兰人(拉丁,Alani) 欧洲东部、西部、非洲。部族运动89/1,98-99  
Alarcos 阿拉科斯 西班牙南部。<124/3  
Alaschir 阿拉谢希尔(Philadelphia)  
Alashiya 阿拉希亚(今名,塞浦路斯) 赫梯帝国统治57/1,59/2  
Alaska 阿拉斯加 美国州名。向俄国购地230/2,244/1,同加拿大边界纠纷246/3;收入和人口289/2  
Alatri 阿拉特里(Alectrium)  
Alawites 阿拉维特人 叙利亚西北部,民族,起事261/2  
Alba Fucens 阿尔巴富坎斯 意大利中部 87/1  
Alba Iulia 阿尔巴尤利亚 罗马尼亚,米斯拉文化遗址72/1  
Albania 阿尔巴尼亚 斯拉夫人拓殖地112/4,黑死病143/1,奥斯曼统治187/1,侯国215/2,奥斯曼省份229/1,第一次世界大战252-3,穆斯林暴动267/2,国际战争联盟264/2,268/2;意大利吞并269/4;第二次世界大战269/5,272/1,273/3,冷战293/1;经济295/1  
Albania 阿尔巴尼亚 高加索古国,帕提亚(安息)帝国的附属国79/3,86/3,89/1,113/1  
Albany 奥尔巴尼 美国东北部,向荷兰投降161/2;工业289/1  
Albany 奥尔巴尼 澳大利亚西部,兴建237/5  
Albazinsk 阿尔巴津斯克 西伯利亚东南部,兴建162/3  
Alberta 阿尔伯特 加拿大省份,经济发展219/3  
Albertville 阿尔贝维尔(今名,Kalemie) 比属刚果东部 282/2  
Alboran Island 阿尔沃兰岛 摩洛哥,西班牙占领251/2  
Albret 阿尔布雷 法国西南部,大区名151/4  
Alcala 阿尔卡拉 葡萄牙南部,遗址42/2  
Alcazarquivir 阿勒卡扎基维尔(Al-Kasr-al-Kabir)  
Aldejguborg 阿尔杰伊朱堡(Staraya Ladoga)  
Aleksandropol 亚历山大德罗波尔(Leninakan)  
Alemanni 阿勒曼尼人 欧洲中部,部族99/1  
Alencon 阿朗松 法国北部,法国吞并的采邑151/4;省会193/1  
Alep 阿勒颇(Aleppo)  
Aleppo 阿勒颇 叙利亚54/1,主教管区101/1;拜占庭帝国113/1,5,早期贸易135/1,奥斯曼征服139/1,奥斯曼中,经济285/1  
Aleria 阿莱利亚(Alalia)  
Alesia 阿莱西亚 法国中部 86/3  
Alessandria 亚历山大里亚 意大利北部,伦巴德同盟119/2;中世纪城市123/4;诸侯领地124/2  
Aletum 阿莱蒂姆 法国西北部,寺院93/3  
Aletrium 阿莱特里乌姆 意大利中部 87/1  
Aleutian Islands 阿留申群岛 阿拉斯加西部247/1;日本进攻271/1  
Aleuts 阿留申人 阿拉斯加部族35/2  
Alexander's Empire 亚历山大帝国 76-77,82/3  
Alexandreschata 亚历山大雷沙塔(Alexandria Eschata)  
Alexandretta 亚历山大勒达(今名,Iskenderun) 土耳其东部,阿基梅尼德帝国79/1;割让给土耳其265/1  
Alexandria 亚历山大里亚 埃及,基督教传布72/1;亚历山大的路线76/1;波斯帝国79/1;罗马帝国86/3,89/1,91/1;基督教中心92-3;贸易71/1,82/4,135/1,144/1,146/1,154/2;早期犹太人社区103/1;阿拉伯征服105/1;奥斯曼征服139/1;第二次世界大战273/3;转运油库284/1  
Alexandria 亚历山大 印度西北部,亚历山大的路线77/1  
Alexandria 亚历山大 波斯南部,亚历山大的路线77/1  
Alexandria 亚历山大 阿富汗 82/3  
Alexandria 亚历山大(今名,Ghazni) 阿富汗,亚历山大的路线77/1,82/3  
Alexandria 亚历山大 中亚细亚 77/1  
Alexandria ad Caucasum 亚历山大考卡松 阿富汗,亚历山大的路线77/1  
Alexandria Arachoton 亚历山大阿拉乔顿(今名,坎大哈) 阿富汗,亚历山大的路线77/1;阿基梅尼德帝国79/1,82/3  
Alexandria Areion 亚历山大阿雷水(今名,Herat) 阿富汗,亚历山大的路线77/1;阿基梅尼德帝国79/1,82/3  
Alexandria Eschata 亚历山大雷沙塔(Alexandreschata) 中亚细亚,亚历山大的路线77/1;阿基梅尼德帝国79/1,82/3  
Alexandria Prophthasia 亚历山大普罗夫塔西亚(今名,Farah) 阿富汗,亚历山大的路线77/1;阿基梅尼德帝国79/1  
Alexandria Sogdiana 亚历山大索格迪亚纳 印度西北部,亚历山大的路线77/1  
Alexandria Troas 亚历山大特罗阿斯 安纳托利亚西部,罗马帝国89/1  
Al Fas 非斯(Fez)  
Alger 阿尔及尔(Algiers)  
Algeria 阿尔及利亚 阿勒莫哈王朝统治134/1;向突厥人称臣186/1;西班牙征服186/2;法国统治下的经济218/1;奥斯曼省份228/1;法国移民239/1;法国殖民化240-41,244/1;法国移民209/2;法国海外省260/1;维希的统治269/5;独立276/2;政治发展283/1;经济295/1  
Algiers 阿尔及尔 阿尔及利亚北部,地中海贸易144/1;海盜城167/1;奥斯曼统治170/1,228/1;西班牙占领186/2;第二次世界大战盟军登陆273/3,283/1  
Algonkians 阿尔工人 加拿大中部,印第安部族35/2,149/1  
Al Hadhr 哈特拉(Hatra)  
Al Hira 希拉 美索不达米亚,帕提亚帝国城市78/3  
Al Hoxelma 阿卢塞马斯(Alhucemas)  
Alhucemas 阿卢塞马斯 摩洛哥北部,西班牙占领251/2  
Al Hodaydah 荷台达(Hodeida)  
Alice Springs 艾利斯普林斯 澳大利亚中部 237/5  
Allgarb 阿利加尔 印度北部,叛乱中心234/1  
All Kosh 阿里库什 美索不达米亚,早期村落40/1  
All Murad 阿里穆拉德 印度西北部,哈拉帕文化遗址65/1  
Allse-Sainte-Reine 阿利斯圣雷纳(Alesia)  
Al Iskandariyah 亚历山大(Alexandria)  
Al Juz'ar 贾扎伊尔(Algiers)

Al-Kasr-al-Kabir 卡斯尔卡比尔 摩洛哥, <167/1(插图)  
Al Khalil 哈利勒(Hebron)  
Allahabad 阿拉哈巴德 印度东北部,莫卧儿省份173/1;工业218/1  
Allahabad 阿莱迪诺 印度西北部,前哈拉帕文化遗址65/1  
Allenstein 阿伦斯坦(波兰名,Olsztyn) 波兰西部,公民投票后归德国所有265/1  
Allentown 艾伦敦 美国东北部,工业289/1  
Allifae 阿利菲 意大利中部,早期城市87/1  
Alma-Ata 阿拉木图 中亚细亚,城市发展290/3;工业291/1  
Al Madinah 麦地那(Medina)  
Al Mahdiyya 马赫迪耶 突尼斯,地中海贸易134/1  
Al Makkah 麦加(Mecca)  
Almalyk 阿力麻里 蒙古,主教管区101/1  
Almanza 阿尔曼萨 西班牙, <192/3  
Al Mawsil 摩苏尔(Mosul)  
Almeria 阿尔梅里亚 西班牙南部,地中海贸易120/2,134/1,144/1  
Almizaraque 阿尔米扎拉克 西班牙南部,遗址42/2  
Almoravids 阿勒莫拉维 摩洛哥穆斯林王朝 135/1;北非帝国120/2,137/1  
Almohads 阿勒莫哈 穆斯林王朝和北非帝国134-5,137/1  
Alpes Cottiae 阿尔卑斯科蒂 罗马省份,法国/意大利 89/1  
Alpes Maritimae 阿尔卑斯滨海省 罗马省份,法国/意大利 89/1  
Alpes Poeninae 阿尔卑斯波尼奈 罗马省份,法国/意大利 89/1  
Alpirsbach 阿尔皮斯巴赫 德国西南部,寺院121/3  
Al Qadisiya 卡迪西亚 美索不达米亚, <78/3  
Al Qahirah 开罗(Cairo)  
Al Quds 耶路撒冷(Jerusalem)  
Al Raydaniyya 赖达尼亚 埃及北部, <139/1  
Alsace 阿尔萨斯 德意志帝国123/5;哈普斯堡占有150/2;勃艮第人占有151/3;法国占有192-3;海关217/1;第一次世界大战252/2  
Alsace-Lorraine 阿尔萨斯-洛林 法国东部大区名,德意志帝国吞并216/3;割让与法国265/1  
Alsatia 阿尔萨斯(Alsace)  
Alsiun 阿尔西乌姆(今名,Palo) 意大利中部,罗马帝国殖民地87/1  
Altmark 阿尔特马克 东德地区名119/1  
Alto Adige 上阿迪杰(South Tyrol)  
Altona 阿尔特纳 德国北部,海关217/1  
Altun Ha 阿尔特哈 墨西哥东部,玛雅人遗址46/2  
Alwa 阿勒瓦 早期苏丹基督教王国137/1  
Amalfi 阿马尔菲 意大利南部,拜占庭港口120/2  
Amara 阿马拉 印度西北部,前哈拉帕文化遗址65/1  
Amarapura 阿马拉普拉 缅甸中部,早期贸易中心177/1  
Amaseia 阿马塞拉 土耳其北部,早期大主教管区93/1  
Amasia 阿马西亚(今名,Amasya) 安纳托利亚东部,罗马帝国89/1  
Amastris 阿马斯特里斯 安纳托利亚北部,拜占庭帝国112/3  
Amasya 阿马西亚 土耳其中部,奥斯曼帝国城镇170/1  
Amathus 阿马苏斯 塞浦路斯,古希腊殖民地75/1  
Abianum 阿比亚努姆(亚眠)  
Amboina 安汶岛 印度尼西亚中部,屠杀英国人176/2;贸易中心177/1;日本入侵271/1  
Ambracia 安布腊基亚 希腊西北部 76/4  
Ambriz 安布里斯 安哥拉,葡萄牙殖民地239/1  
Amchitka 安奇特卡 阿留申群岛,阿拉斯加,美国空军基地271/1  
Amecameca 阿梅卡梅卡 墨西哥,在科特斯路线上159/2  
America, Central 中美洲 早期民族36-7;原始农业38/1;早期文明46/2,47/1;阿兹特克帝国148/2;印第安部族149/1;早期的航海发现156/2;殖民主义扩张165/1;十八世纪贸易199/1;输出和外国投资226/3;人口226/4;中美洲共同市场294/2  
America, North 北美洲 古代人33/1,36-7,37/4;原始农业38/1;早期文化46/3,47/1;印第安部族149/1;早期航海发现156/1;殖民主义扩张164-5;欧洲殖民主义竞争194-5;十八世纪贸易199/1;从欧洲移民209/2;工业化219/1;水牛牧场221/5;佩约特药草拜221/6;魔舞221/6;另见Canada, United States  
America, South 南美洲 早期民族36-7;原始农业38/1;早期文明47/1,4,5;印第安部族149/1;印加帝国149/3;早期航海发现156/1;殖民主义扩张165/1,2;十八世纪贸易199/1;反抗西班牙202/1;工业化219/1;独立226-7;从欧洲移民209/2;经济发展286/2;现代政治287/1;人口287/3;安第斯共同市场294/2  
American Colonies 美洲殖民地 贸易199/1  
American Samoa 美属萨摩亚 南太平洋,277/2(插图)  
Amida 阿米达(今名,Diyarbakir) 安纳托利亚东部,78/3,89/1,大主教管区和寺院93/1,3;贸易135/1  
Amiens 亚眠 法国北部,主教管区117/1;勃艮第占领151/3;十七世纪起事185/1;省会193/1;工业发展210/1;第一次世界大战252-3  
Amisec 阿米塞亚 安纳托利亚北部,拜占庭帝国112/3  
Amisus 阿米苏斯 安纳托利亚北部,爱奥尼亚殖民地75/1;罗马帝国86/3;早期大主教管区93/1;拜占庭帝国112/3  
Amitemum 阿米特努姆 意大利中部 87/1  
Amman 安曼 约旦,229/1,285/1  
Ammon, Sanctuary of 阿蒙神庙 埃及,亚历山大的路线76/1  
Amnisos 阿莫尼索斯 克里特岛,迈锡尼殖民地67/1,2  
Amöneburg 阿莫内堡 西德,寺院100/3  
Amorites 阿摩利人 阿拉伯民族,迁移54/3;王国55/2  
Amorium 阿莫里乌姆 安纳托利亚中部,拜占庭帝国112-3  
Amoy 厦门 中国南部,早期贸易147/1,161/1;工业218/1;条约港232/2;英法侵略233/1;日本影响243/2;日本占领263/3,268/3,271/1

Amphipolis 安非波利斯 希腊北部, <74/4,78/3;罗马帝国91/1;早期教会93/1  
Amri 阿姆里 印度西北部,哈拉帕文化遗址65/1  
Amritsar 阿姆利则 印度北部,旁遮普城镇235/3,280/1,281/3;英国统治下的政治动荡261/1  
Anselfeld 阿姆塞菲尔德(Kosovo)  
Amsterdam 阿姆斯特丹 荷兰,贸易港180/3;十六世纪城市发展180/1;十八世纪金融中心181/2;大宗贸易198-9;工业发展210/1,212/1  
Amud 阿姆德 巴勒斯坦,古代人文化遗址33/1  
Amur River 阿穆尔河(黑龙江) 中苏边境162/3;日俄冲突268/2;与中国的边境冲突279/1  
Anadyrsk 阿纳德尔斯克 西伯利亚东部,兴建162/3  
Anagnina 阿纳尼亚(今名,Anagni) 意大利中部,早期城镇87/1  
Anan 阿南 波斯北部,早期城市中心52/1  
Anantapur 阿南塔普尔 印度南部,割让与英国172/3  
Anatolia 安纳托利亚 早期殖民地41/1;早期贸易路线54/1;种族运动54/3;穆斯林征服135/2;奥斯曼征服139/1;黑死病143/1;另见Asia Minor  
Anatolic Theme 安纳托利亚区 拜占庭帝国地区名112/3  
Anazarbus 安纳扎布斯 安纳托利亚西南部,早期大主教管区93/1;早期犹太人社区103/1;拜占庭帝国112/3  
Ancona 安科纳 意大利北部,罗马帝国87/1,91/1  
Ancyra 安卡拉(今拼,Ankara) 安纳托利亚西部,亚历山大的路线76/1;罗马帝国86/3,89/1,91/1;早期大主教管区93/1;拜占庭帝国112-3  
Andalsnes 翁达尔内斯 挪威中部,第二次世界大战269/5  
Andalusia 安达卢西亚 西班牙南部,卡斯蒂尔再征服124/3  
Andamanese 安达曼人 孟加拉湾,近代狩猎民族35/1  
Andaman Islands 安达曼群岛 印度所属孟加拉湾领地235/3,245/1  
Andegavum 昂德加维姆(今名,Angers) 法国西部92/1  
Anderab 安德拉布 阿富汗,亚历山大的路线82/3  
Andernach 安德纳赫 西德, <118/3  
Andhra 安得拉 印度东部,65/1  
Andhra Pradesh 安得拉邦 印度南部邦名281/3  
Andover 安多弗 英国南部,工业革命201/1  
Anegray 阿纳格雷 法国东部,早期寺院100/3  
Anga 安加 印度东北部65/1,83/1,2  
Angarsk 安加尔斯克 西伯利亚南部,城市发展290/3;工业291/1  
Angers 昂热 法国西部,早期寺院106/3;十七世纪起事185/1  
Angkor 吴哥 柬埔寨,佛教遗址73/1  
Angkor Borei 吴哥博雷 柬埔寨南部,印度教、佛教遗址133/2  
Angkor Wat 吴哥窟 柬埔寨,寺群133/2  
Angles 盎格鲁人 欧洲西北部民族,迁移94/1,98/1  
Anglo-Egyptian Sudan 英埃苏丹 英国统治下的奥斯曼领地245/1;共管240/2,260/1,276/1  
Angola 安哥拉 西南非洲,葡萄牙人发现147/2;早期葡萄牙人贸易159/1;奴隶来源166/2;早期国家167/1;葡萄牙殖民化218/1,240-41,245/1;反葡萄牙起事249/2;独立276/2;政治发展283/1;经济295/1  
Angora 安卡拉(Ankara) 安纳托利亚西部, <128/4  
Angostura 安戈斯图拉 委内瑞拉226/2  
Angouleme 昂古莱姆 法国中部,法国吞并151/4;省会193/1  
Anguilla 安圭拉 西印度群岛,英国人拓殖160/3;独立277/2(插图)  
Anhalt 安哈尔特 德国中部,侯国和公国191/1;改革182/2,216/3  
An-hsi 安西 中国北部,商埠71/1  
An-hui 安徽 中国东部省份,明代169/1;清初扩张175/1;太平天国统治233/1  
Anhui 安徽(An-hui)  
Ani 阿尼 波斯,拜占庭帝国113/1  
Anjar Lor 安雅洛 爪哇西部,铁器时代文化遗址132/1  
Anjira 安吉拉 印度西北部,前哈拉帕文化遗址65/1  
Anjou 昂茹 法国西北部,英国占有125/1;法国吞并150/1,151/4;法国省份193/1  
Ankara 安卡拉 土耳其西部, <139/1;反抗奥斯曼统治170/1;奥斯曼帝国229/3  
Ankole 安科莱 乌干达 王国167/1,239/1  
Annaba 安纳巴  
Annam 安南 印度支那北部,唐代统治127/2;蒙古统治129/1;扩张和早期贸易177/1;十九世纪反法抵抗248/1;法国保护国261/1  
Annapolis 安纳波利斯 美国东北部161/2  
Annesol 安内索伊 安纳托利亚西北部,早期寺院93/3  
An-p'ing 安平 中国东北部,汉代行政区划81/2  
Ansbach 安斯巴赫 德国南部,改革183/1;侯爵领地191/1  
An-shan 鞍山 满洲,日俄战争242/3;工业263/3,278/3  
Antakya 安塔基亚 土耳其东部,奥斯曼中心170/1  
Antalya 安塔利亚(Attalia)  
Antananarivo 塔那那利佛(Tananarive)  
Antibes 昂蒂布(Antipolis)  
Antietam 安蒂塔姆(又名,沙普斯堡) 美国东北部, <223/1  
Antigua 安提瓜 西印度群岛,英国人拓殖160/3;殖民地227/1;独立277/2(插图)  
An-ting 安定 中国西北部,汉代辖区81/2  
Antioch 安蒂奥克 安纳托利亚东部,地中海贸易71/1,82/4,135/1;基督教传布72/1;波斯帝国79/1;罗马帝国86/3;主教管区93/1;大主教管区101/2;犹太人社区103/1;拜占庭统治112-3,121/2;侯国134/3  
Antioch 安蒂奥克 安纳托利亚中部,早期大主教管区93/1  
Antiochia 安蒂奥克 安纳托利亚东部,罗马帝国设防的城镇88/3,91/1  
Antiochia Margiana 安蒂奥基亚马贾纳 波斯,贸易82/4  
Antipolis 安蒂波利斯 法国东南部,爱奥尼亚殖民地75/1  
Antium 昂提乌姆 意大利中部,罗马殖民地87/1  
Antofagasta 安托法加斯塔 智利北部,与秘鲁、玻

利维亚的纠纷227/5  
Antrim 安特里姆 爱尔兰北部,天主教大屠杀184/2  
An-tung 安东(今名,丹东) 中国东部,条约港232/2;日俄战争242/3;工业263/3  
Antunacum 安顿纳库姆(Andernach)  
Antwerp 安特卫普 比利时,汉萨人城市144/1,145/3;贸易154/2;十六世纪和十八世纪金融中心180/1,181/2;西属尼德兰城镇185/1;工业发展212/1;第一次世界大战252-3;第二次世界大战273/3  
Anuradhapura 阿努拉达普拉 锡兰,佛教遗址73/1  
Anvers 安特卫普(Antwerp)  
Anxur 安苏尔 意大利中部,86/2  
An-yang 安阳 中国北部,早期城市定居地53/1;商代遗址62/2  
Anzio 安齐奥 意大利中部,第二次世界大战273/3  
Aomori 青森 日本北部,町和县243/1  
Aornos 阿尔诺斯(今名,Tash-kurghan) 阿富汗,亚历山大的路线77/1  
Ao-ts'ang 敖仓 中国中部地区,汉代行政区划81/2  
Apache 阿帕奇 美国西南部,印第安部族149/1  
Apache Pass 阿帕奇山口 美国西南部,西部小道220/1  
Apamea 阿帕米亚 叙利亚,阿帕米亚和平77/3;罗马帝国88/3,91/1;早期大主教管区93/1  
Apeokari 阿佩奥卡里 克里特岛遗址67/2  
Aphrodisias 阿弗罗迪西亚 法国西南部,爱奥尼亚殖民地75/1  
Apodhoulou 阿波祖卢 克里特岛文化遗址67/2  
Apollonia 阿波洛尼亚 希腊东北部,多利安殖民地75/1;罗马帝国86/3,89/1,91/1;早期教会93/1  
Apollonia 阿波洛尼亚(今名,Sozopol) 保加利亚,爱奥尼亚殖民地75/1  
Apollonia 阿波洛尼亚 利比亚,希腊殖民地75/1;罗马帝国91/1;拜占庭帝国113/1  
Apollinopolis 阿波利诺波利斯(Edfu)  
Apologos 阿波洛戈斯 波斯湾,港口71/1,78/2,79/3  
Appenwihr 阿彭威赫 西德,哈尔施塔特文化遗址84/1  
Apenzell 阿彭策尔 瑞士,改革183/1  
Appian Way 阿庇乌斯大道(Via Appia)  
Appomattox 阿波马托克斯 美国东南部,南部邦联投降223/1  
Apremont 阿普雷芒 法国东部,哈尔施塔特文化遗址84/1  
Apulia 阿普利亚 意大利东南部,与那不勒斯统一124/2  
Apulum 阿普卢姆(今名,Alba Lulia) 罗马尼亚,罗马帝国89/1,91/1  
Aqaba 亚喀巴 约旦,第一次世界大战253/4;港口284/2,285/1  
Aqsu 阿克苏(Aksu)  
Aque Sextiae 阿基塞克斯蒂(今名,Aix) 法国南部,罗马帝国86/3  
Aquilaia 阿奎利亚 意大利北部,地中海贸易71/1;拉丁殖民地87/1;罗马帝国86/3,89/1,91/1;早期大主教管区92/1,107/3;寺院93/3;哥特人入侵99/1;拜占庭帝国112/1  
Aquincum 阿金库姆(今名,布达佩斯) 匈牙利,罗马帝国89/1,91/1  
Aquino 阿基诺(Aquino)  
Aquino 阿基诺(Aquino) 意大利中部,早期城镇87/1  
Aquisgranum 阿基斯格拉努姆(亚琛)  
Aquitaine 阿基坦(古名,阿基塔尼亚,今名,古扬纳) 法国西南部,英国占领125/1;黑死病143/1  
Aquitania 阿基塔尼亚(近代,阿基坦,后改,古扬纳) 罗马高卢人省份89/1;汪达尔人入侵98/1;为法兰克人征服的西哥特人的领土106/1,3  
Arabaya 阿拉巴亚 阿拉伯,阿基梅尼德帝国辖地79/1  
Arabia 阿拉伯 早期贸易71/1,146/1;犹太教传布72/1;早期基督教活动100/1;伊斯兰中心105/1;阿拔斯哈里发统治108/1;埃及远征239/1  
Arabia Eudaemon 阿拉伯尤迪蒙 阿拉伯南部,港口82/4  
Arabian Gulf 阿拉伯湾  
Arabia Petraea 佩特雷阿拉伯 罗马阿拉伯北部省份89/1  
Arabissos 阿拉比索斯 安纳托利亚东部,拜占庭帝国113/1  
Arabs (of Mansura) 阿拉伯人(曼苏拉) 印度西北部131/1  
Arabs (of Multan) 阿拉伯人(木尔坦) 印度西北部131/1  
Arachosia 阿腊科西亚 阿富汗,古波斯和亚历山大帝国省份77/1,82/3,83/1  
Aradus 阿拉杜斯 叙利亚,腓尼基人城市75/1;亚历山大的路线76/1;早期犹太人社区103/1  
Arago 阿拉戈 法国南部,古代人文化遗址32/2  
Aragon 阿拉贡 西班牙东部,再征服时期124/3;农村起事143/1;哈普斯堡占有150/1,2;王国186/2  
Arakan 阿拉干 缅甸西南部,伊斯兰教邦133/2,3;英国统治177/1;英国吞并234/2,235/3  
Araksk 阿拉尔斯克 中亚细亚291/1  
Aramaeans 阿拉米人 叙利亚民族56/3,60-1  
Arapaho 阿拉帕霍 美国中部,印第安部族的平原149/1  
Arash 阿拉什 高加索北部,奥斯曼帝国征服171/1  
Araucanian 阿劳卡尼亚人 南美洲,安第斯印第安部族149/1  
Arausio 阿劳西奥(今名,奥朗日) 法国南部92/1  
Arawak 阿拉瓦克人 南美洲,印第安部族149/1  
Arbail 阿尔比勒(又拼,Arbela,今拼,Arbil) 美索不达米亚54/1  
Arbe 阿尔贝(Rab)  
Arbela 阿尔比勒 美索不达米亚,亚历山大的路线76/1;帕提亚帝国城镇78/3;亚历山大的统治82/3;早期大主教管区93/1,101/1  
Arcadiopolis 阿卡迪奥波利斯 保加利亚,拜占庭帝国113/1  
Archangel 阿尔汉格尔斯 俄国北部,兴建157/1,163/1;盟军占领259/1;第二次世界大战273/3;发展290/3;工业291/1  
Arcole 阿尔科勒 意大利北部, <205/1  
Arcot 阿尔科特 印度南部,割让与英国172/3, <194/2  
Ardabil 阿达比勒 阿塞拜疆,早期贸易135/1



Arden 阿德亚 意大利北部。古镇87/1  
Ardennes 阿登 比利时/法国森林。第一次世界大战252-3;第二次世界大战。≈273/3  
Ardmore 阿德莫尔 爱尔兰。早期主教管区92/1  
Arelate 阿雷拉特(今名,Aries) 法国南部。罗马帝国89/1,90/1;天主教管区92/1  
Arene Candide 阿雷纳康迪德 法国东南部。遗址43/1  
Arequipa 阿雷基帕 秘鲁。早期西班牙城市158/1  
Arezzo 阿雷佐 意大利中部。中世纪城市124/2  
Argel 阿尔及尔(Algiers)  
Argentina 阿根廷 由西班牙取得独立226-7,244/1;输出和外国投资226/3;人口226/4;工业化和经济219/1,286/-7,295/1  
Argentoratum 阿拉托拉蒂姆 法国东部(今名,Strasbourg)。米斯特拉文化遗址72/1  
Arghun 阿尔贡 印度西北部早期王国130/4  
Arginusae 阿吉纽西群岛 爱琴海。≈74/4  
Argissa 阿吉萨 希腊。遗址43/1  
Argos 阿戈斯 希腊南部74/3  
Arguin 阿尔古因岛 西北非洲。葡萄牙殖民地147/2,166/1  
Arhus 奥尔胡斯 丹麦中部。早期主教管区101/2;天主教管区116/2  
Aria 阿里亚 阿富汗。古代地名77/1,82/3  
Arica 阿里卡 秘鲁。贸易站158/1  
Arickara 阿里卡拉 美国东部。≈221/4  
Ariha 阿里哈(Jericho)  
Arikamatur 阿里卡马杜尔 印度南部。遗址64/3  
Ariminum 阿里米努姆 意大利北部。拉丁殖民地87/1;天主教管区92/1  
Arizona 亚利桑那 美国州名。不景气267/1;收入和人口289/2  
Arjunayanas 阿朱纳纳斯 印度北部部族82/5  
Arkansas 阿肯色 美国中部州名。十九世纪政治225/2,3;不景气267/1;收入和人口289/2  
Arkhanes 阿尔哈尼斯 克里特岛。迈锡尼殖民地和宫殿67/1,2  
Arkhangelsk 阿尔汉格尔斯克  
Arlberg 阿尔贝格 奥地利。坑道257/2  
Arles 阿尔 法国南部。早期天主教管区106/3;中世纪王国119/1;中世纪贸易120/1  
Armagh 阿尔马 爱尔兰北部。天主教管区92/1,117/1;寺院100/3  
Armagnac 阿马尼亚克 法国西南部。英国人统治125/1;法国吞并151/4  
Armenia 亚美尼亚 高加索国家。基督教传播72/1;亚历山大帝国76/1,82/3;贵霜帝国的一部分78/3;罗马省份89/1,86/3,91/2;穆斯林征服105/1;奥斯曼帝国229/1;第一次世界大战后独立265/1;苏维埃社会主义共和国290/2  
Armenia, Lesser 小亚美尼亚 小亚细亚地名134/3  
Armeniac Theme 亚美尼亚省 安纳托利亚。拜占庭帝国区域名112/3  
Armenians 亚美尼亚人 土耳其迁移来265/3  
Armenoi 阿梅诺伊 克里特岛。遗址67/2  
Armorica 阿莫里卡 法国西北部。英国人定居地98/1  
Arnhem Land 阿纳姆地 澳大利亚北部。更新世文化遗址48/2  
Arpi 阿庇 意大利中部。早期城镇87/1  
Arpino 阿庇诺(Arpinum)  
Arpinum 阿庇诺(Arpinum) 意大利中部。早期城镇87/1  
Arrapkha 阿拉克哈 美索不达米亚。贸易站54/1  
Arras 阿拉斯 法国北部。早期天主教管区117/1;要塞193/1;第一次世界大战252-3  
Arretium 阿雷提乌姆(今名,Arezzo) 意大利中部。伊特鲁里亚城市75/1,86/2;罗马帝国91/1  
Arsamosata 阿尔萨莫斯塔 安纳托利亚东部。贵霜帝国城市78/3  
Arsinoe 阿尔西诺 埃及。贸易82/4;罗马帝国89/1;早期犹太人社区103/1  
Arsinoe 阿尔西诺 利比亚。古代城镇89/1  
Artacoana 阿塔科阿纳 阿富汗。亚历山大的路线77/1  
Artand 阿坦德 匈牙利。色雷斯人/西徐人遗址85/1  
Artashat 阿塔沙特 高加索。主教管区93/1  
Artaxata 阿塔沙特 亚美尼亚。贵霜帝国78/3;罗马帝国89/1  
Artemision 阿特米西翁(Cape Artemisium)  
Artois 阿图瓦 法国东北部。勃艮第人占有151/3,4;法国省份193/1;第一次世界大战252/3  
Aruba 阿鲁巴岛 荷属西印度群岛。227/1,224/1,277/2(插图)  
Arunachal Pradesh 阿鲁纳查尔邦(旧名;东北边境特区) 印度东北部中央直辖区281/3,4;与中国的边境纠纷279/1  
Arvad 阿瓦德(Arwad)  
Arvernus 阿弗尼 法国中部。寺院93/3  
Arwad 阿瓦德 叙利亚。亚述帝国57/2;十字军政府134/3  
Asaak 阿萨克 波斯。帕提亚帝国城镇79/3  
Asab 阿萨卜 阿布扎比。油田285/1  
Asahikawa 旭川 日本北部 243/1  
Ascalon 阿什克伦(Ashqelon) 巴勒斯坦南部。埃及帝国58/2;腓力斯丁人城市75/1;早期教会93/1;威尼斯海战胜利121/2  
Ascension Island 阿森松岛 大西洋南部。英国殖民地244/1,276/1,2  
Ascoli Piceno 阿斯科利皮切诺(Asculum)  
Ascoli Satriano 阿斯科利萨特里亚诺  
Asculum 阿斯科利皮切诺 意大利北部 87/1  
Ashanti 阿散蒂 西非。早期国家166/1,239/1  
Ashdod 阿什杜德 巴勒斯坦。腓力斯丁人城市75/1  
Ash Hollow 阿什霍洛 美国中部。≈221/4  
Ashkhabad 阿什哈巴德 中亚细亚西南部。工业291/1  
Ashqelon 阿什克伦(Ascalon)  
Ash Sham 闪(Damascus)  
Ash Shariqah 沙里卡(Sharjah)  
Ashshat 阿什沙特 高加索。寺院93/3  
Ashur 阿舒尔(今名,Sharqat) 美索不达米亚。早期城市中心52/1;早期贸易54/1;亚述帝国56-7  
Asia 亚细亚 亚洲 古代人33/1,4,34-5,37/1;原始农业39/1;早期贸易路线70-1,146-7;部族运动94-5;基督教传播影响101/1;早期帝国108-9;中国扩张80/3,127/2,175/1;蒙古扩张128-9;宗教分布133/3;早期航海发现157/1;俄国扩张162/3;十八世纪贸易

易199/1;工业化218/1;殖民帝国245/1;对殖民主义的抵抗 248/1  
Asia 亚细亚 罗马帝国安纳托利亚省份86/3,89/1  
Asiago 阿齐亚戈 意大利北部。第一次世界大战253/3  
Asia Minor 小亚细亚 文明的传播52/1;信奉基督教72/1,101/2;奥斯曼统治170/1;另见安纳托利亚  
Asiana 亚细亚(Asia)  
Asir 阿西尔 阿拉伯西南部。奥斯曼帝国229/1  
Asisium 阿西西乌姆 意大利北部 87/1  
Asmaka 阿斯马卡 印度南部古代王国83/2  
Asmara 阿斯拉马 埃塞俄比亚西部 285/1  
Asoka's Empire 阿育王帝国 印度82-3  
Aspanvar 阿斯潘瓦尔 美索不达米亚。萨珊帝国城镇79/3  
Aspendus 阿斯彭杜斯 安纳托利亚西南部。多利安殖民地75/1  
Aspern/Essling 阿斯彭/埃斯灵 奥地利。≈205/1  
Assam 阿萨姆 印度东北部 邦名。蒙古统治129/1;缅甸人征服177/1;英国统治232/2,234/2,235/3,280/2,281/3,4  
Assel 阿塞拉尔 西非。原始人遗址33/1  
Assos 阿索斯 安纳托利亚西部。伊奥利亚殖民地75/1;早期教会93/1  
Assyria 亚述 帝国56-7;罗马帝国省份89/1  
Assyrians 亚述人 中东民族。60-61;伊拉克北部起事261/2  
Astacus 阿斯塔库斯(今名,Izmit) 安纳托利亚西北部。多利安殖民地75/1  
Astarac 阿斯塔拉克 法国西南部。独立采邑151/4  
Asti 阿斯蒂 意大利北部。伦巴德同盟119/1  
Astoria 阿斯特利加(Asturica Augusta)  
Astoria 阿斯特利加 美国西北部。毛皮货站220/1  
Astrabad Ardashir 阿斯特拉巴德阿达希尔 美索不达米亚。萨珊帝国城镇79/3  
Astrakhan 阿斯特拉罕 俄国南部。蒙古人占领128/4;经济162/2,231/1;鞑靼汗国163/1;城市发展231/1;布尔什维克夺取259/1;第二次世界大战273/3  
Asturias 阿斯图里亚斯 西班牙北部。王国106/3,108/1;卡斯蒂尔一部分124/3;政治动荡264/2  
Asturica Augusta 阿斯图里卡奥古斯塔(今名,阿斯特利加) 西班牙北部。罗马帝国88/1;主教管区92/1  
Asuncion 亚松森 巴拉圭。早期西班牙殖民地158/1,227/1  
Asuristan 阿苏里斯坦 美索不达米亚。阿基梅尼德帝国省份79/3  
Aswan 阿斯旺(古名,Syene) 埃及南部。285/1  
Asyut 亚西乌特(古名,Lycopolis) 埃及南部。贸易135/1,284/1  
Atacama 阿塔卡马(西班牙,Atacameno) 南美。安第斯印加部族47/4,149/1  
Atacama Desert 阿塔卡马沙漠 智利/秘鲁。太平洋战争227/5  
Atacameno 阿塔卡梅尼奥(Atacama)  
A-tan 亚丁(Aden) 南阿拉伯。与中国的早期贸易146/1  
Atchana 阿查纳(Alalakh)  
Athabaskans 阿萨巴斯卡人 加拿大印加部族35/2  
Athens 雅典 希腊。迈锡尼王宫67/1;希腊母国75/1;文化中心74/2;波斯战争74/3;与斯巴达交战74/4,76/1,4;主教管区93/1;哥特人入侵99/1;早期犹太人社区103/1;拜占庭帝国112-3;第一次世界大战253/3;第二次世界大战269/5,273/3  
Athina 雅典(Athens)  
Atrihis 阿斯里比斯 埃及北部。早期犹太人社区103/1  
Athura 阿苏拉 美索不达米亚。阿基梅尼德帝国辖地79/1  
Atjeh 亚齐 苏门答腊北部。伊斯兰教国家133/2,3  
Attala 亚特塔 美国东南部。≈233/1;罢工267/1;工业289/1  
Atlantic Ocean 大西洋 维金人航行111/4;第二次世界大战潜艇战273/2  
Atropatene 阿特罗帕提尼(Azerbaijan)  
Attalia 安塔利亚(Antalya) 安纳托利亚南部。早期教会93/1;拜占庭帝国112-3  
Attica 阿蒂卡 希腊东南部古国74/3,76/4,91/2  
Atigny 阿蒂尼 法国东北部。法兰克御宫106/3  
Attirampakkan and Gudiyam Cave 阿蒂兰帕坎-古迪亚姆洞窟 印度南部。石器时代文化遗址64/2  
Attleborough 艾特尔伯勒 英国东部。叛乱185/1  
Attu Island 阿图岛 阿留申群岛。阿拉斯加西部。日本侵略271/1  
Auch 奥什 法国东南部。议会193/1  
Auckland 奥克兰 新西兰北岛。省份和第二首府236/1  
Audenarde 奥德纳德(Oudenaarde)  
Auerstadt 奥尔施泰特 德国东部205/1  
Auferdena 奥菲德纳 意大利中部。早期城镇87/1  
Augila 奥吉拉 利比亚。早期贸易137/1  
Augsburg 奥格斯堡 德国南部。斯瓦比亚城镇118/1;中世纪贸易中心145/3;十六世纪金融中心180/1;王城191/1  
Augusta 奥古斯塔 澳大利亚西部。早期殖民地237/5  
Augusta Auscorum 奥古斯塔奥斯科伦(Auch)  
Augusta Rauricorum 奥古斯塔劳里科伦 德国西部。罗马帝国90/1  
Augusta Taurinorum 奥古斯塔托里诺伦 意大利北部。早期主教管区92/1  
Augusta Treverorum 奥古斯塔特雷维尔伦 德国西部。米斯特拉文化遗址72/1;罗马帝国89/1,90/1;天主教管区92/1;早期犹太人社区103/1  
Augusta Vindelicorum 奥古斯塔文德利科伦 德国南部。罗马帝国89/1,91/1  
Augustodunum 奥古斯托杜努姆(今名,Autun) 法国中部。罗马帝国89/1,90/1;早期主教管区92/1  
Augustow 奥古斯图夫 波兰东北部。第一次世界大战253/3  
Auliyev-Ata 奥利亚阿塔(Dzhambul)  
Aulon 奥隆(后名,Avlona 今名,Vlore) 阿尔巴尼亚。多利安殖民地75/1  
Auranitis 奥拉尼蒂斯 米迪亚地区102/2

Aurelian Way 奥雷利亚大道(Via Aurelia)  
Aurunci 奥伦奇人 意大利中部早期部族86/2  
Auschwitz 奥斯威辛 集中营272/1  
Ausculum 阿斯库卢姆 意大利中部。早期市镇87/1  
Austerlitz 奥斯特利茨(今名,Slavkov) 捷克斯洛伐克。≈205/1  
Australia 澳大利亚 欧洲人到来之前48/1,2;早期航海发现和探险157/3,237/2,3;早期贸易237/4;殖民地和开发237/5;联邦形成245/1;自治地位277/1;经济和工业化218/1,266/3;经济集团国家成员295/1  
Austrasia 澳斯特拉西亚 东方法兰克帝国107/1  
Austria 奥地利 德国殖民地119/1;黑死病143/1;哈布斯堡占有141/1,150/1,2;奥斯曼侵略170/1;早期工业190/2;公国191/1;哈布斯堡征服197/1;反对拿破仑204-5;隧道和铁路257/2;国际战争联盟264/2,268/1;社会政治变革267/2;德国吞并269/4,272/1;盟军占领区275/1;经济295/1  
Austro-Hungarian Empire 奥匈帝国 农业和农民解放178/1;同奥斯曼帝国的军事边界196/3;人口增长208/3,4;工业革命210/1,213/1;取消海关边境211/2;民族组成214/1;克里米亚战争230/4;军火增长250;欧洲联盟250-51;海外贸易256-7;第一次世界大战252-3;瓦解265/1  
Autesiodorum 奥特肖多伦(今名,Auxerre) 法国中部。寺院93/3,106/3  
Autun 奥顿(Augustodunum)  
Auvergne 奥弗涅 法国中部。英国占领125/1;法国吞并150/1,151/4;法国省份193/1  
Auxerre 奥塞尔 法国中部。中世纪市镇120/1,121/4  
Auximum 奥西尔蒙 意大利北部。罗马殖民地87/1  
Ava 阿瓦 缅甸中部。政治中心133/2,3;首都177/1  
Avanti 阿万蒂 印度中部。83/1,2  
Avaricum 阿瓦伊库姆(今名,Bourges) 法国中部。罗马帝国86/3  
Avaris 阿瓦里斯(又名,Tanis) 下埃及。希克索斯首府58/1  
Avars 阿瓦尔人(中文名,柔然) 欧亚各民族94/1,98-9  
Avellino 阿韦利诺(又名,阿贝利努姆)  
Avenio 阿韦尼翁(Avignon)  
Avesnes 阿韦讷 法国北部。要塞193/1  
Avignon 阿韦尼翁 法国南部。大分裂143/1(插图);教皇飞地193/1;法国吞并203/3  
Avila 阿维拉 西班牙中部。驱逐犹太人102/3  
Avlona 阿弗洛纳(今名,发罗拉) 阿尔巴尼亚。拜占庭帝国112-3;奥斯曼征服139/1  
Avranches 阿弗朗什 法国西北部。十七世纪叛乱185/1  
Awdaghost 奥达戈斯特 西非。全撒哈拉贸易136/1,2  
Awjilah 奥吉拉(Augila)  
Axel 阿克塞尔 荷兰南部。荷兰共和国市镇185/1  
Axim 阿克西姆 加纳。早期荷兰殖民地166/1(插图)  
Axum 阿克苏姆 东北非洲古王国45/1,71/1,105/1,137/1  
Ayacucho 阿亚库乔 秘鲁。≈226/2  
Aydnab 埃扎卜 苏丹。早期贸易135/1  
Aydn 艾登 安纳托利亚西部。埃米尔国138/2,139/1  
Ayia Irini 圣伊里尼 西爱琴海。古代遗址67/1  
Ayia Pelagia 圣佩拉吉亚 克里特岛。遗址67/2  
Ayia Triadha 圣特里亚扎 克里特岛。迈锡尼村庄和宫殿67/1,2  
Aylesbury 埃尔斯伯里 英国南部。工业革命201/1  
Ayмара 艾马拉 南美安第斯印加部族149/1  
Ayodhya 阿约迪亚 印度。遗址64/3;科萨拉市镇83/1  
Ayutthaya 大城府 泰国南部。早期政治中心133/2,3;早期贸易177/1  
Ayubids 阿尤布 埃及穆斯林王朝135/1;阿拉伯137/1  
Azad Kashmir 自由克什米尔 巴基斯坦县名280/1  
Azak 阿扎克(今名,Azov) 俄国南部。奥斯曼征服139/1  
Azerbaijan 阿塞拜疆 高加索国名。阿基梅尼德帝国省份79/3;穆斯林征服105/1;阿拔斯人的统治135/1;奥斯曼征服171/1;俄罗斯占有163/1,229/1;第一次世界大战后独立265/1;苏维埃社会主义共和国290/2  
Azincourt 阿让库尔(Agincourt)  
Azores 亚速尔群岛 北大西洋。葡萄牙人发现147/2;贸易158/2;葡萄牙殖民地244/1  
Azotus 阿佐图斯(今名,Ashdod) 巴勒斯坦。主教管区93/1;米迪亚102/2  
Azov 亚速(土耳其,Azak) 俄罗斯南部。奥斯曼市镇170/1  
Aztaian 阿兹塔兰 美国中部。霍普韦尔遗址46/3  
Aztec Empire 阿兹特克帝国 墨西哥。发展148/2;早期经济155/1;西班牙征服159/2  
Baalbek 巴勒贝克(Heliopolis)  
Babirush 巴比鲁什 美索不达米亚。阿基梅尼德帝国辖地79/1  
Babylon 巴比伦 美索不达米亚。早期城市定居点52/1;阿摩利王国中心55/2;帕提亚帝国市镇71/1;阿基梅尼德帝国79/1;亚历山大的路线77/1,82/3;犹太人社区103/1  
Babylonia 巴比伦尼亚 美索不达米亚古国。灭亡56-7;亚历山大统治77/1,82/3  
Bacain 巴塞因(Bassin)  
Bactra 巴克特兰 阿富汗。丝绸之路70/2;亚历山大的路线77/1,82/3,4  
Bactria 巴克特里亚(中国,大夏) 阿富汗古国71/1,77/1,82/3  
Badajoz 巴达霍斯 西班牙西南部。≈204/1  
Badakhshan 巴达赫尚 阿富汗北部巴克特里亚地名。早期贸易55/1;乌兹别克汗国统治171/1  
Bad Axe 巴德阿克 美国北部。≈221/4  
Bad Cannstatt 巴特坎施塔特 西德。哈尔施塔特晚期文化遗址85/1  
Baden 巴登 德国南部。侯国191/1,4;国家216/3;德国海关217/1  
Badli-ki-Serai 巴德利塞赖 印度北部。叛变中心234/1  
Badr 巴德尔 西阿拉伯。≈105/1  
Baecula 巴埃库拉 西班牙西南部。≈86/3  
Baetica 巴埃塔卡 西班牙南部。罗马省份88/1  
Baffin Island 巴芬岛 加拿大北部。发现156/1  
Baghdad 巴格达 美索不达米亚。早期天主教管区101/1;阿拔斯朝首府109/4;蒙古人征服128/4;早期贸易135/1,146/1,154/2;奥斯曼统治171/1,229/1;

第一次世界大战253/4;反英起事260/1;石油管道285/1  
Baghous 巴古兹 美索不达米亚。遗址41/1  
Bagirmi 巴吉米 非洲中北部。早期国家137/1  
Bagrationovsk 巴格拉季奥诺夫斯克(Eylau)  
Bahadurabad 巴哈杜尔巴德 印度西北部。遗址64/2  
Bahal 巴哈尔 印度中部。遗址64/3  
Bahamas 巴哈马群岛 加勒比海北部。发现156/1;英国殖民地160/3,165/1,199/1,227/1,244/1;独立277/2(插图)  
Bahawalpur 巴哈瓦尔普尔 印度西北部土邦。英国统治234/1;分国时加入巴基斯坦280/1  
Bahcesaray 巴赫切萨拉伊  
Bahia 巴伊亚 巴西东部。葡萄牙统治158/1,165/1;港口199/1;省份227/1  
Bahrain 巴林群岛 波斯湾。萨珊帝国79/3;奥斯曼围攻171/1;独立酋长国229/1;英国统治260/1;独立277/2,285/1  
Bahr al Ghazal 加扎勒河 苏丹中部。239/1  
Baile Atha Cliath 都柏林(Dublin)  
Bailey 拜廷 西班牙南部。≈204/1  
Baiovarii 巴约瓦里 德国南部部族99/1  
Bairat 巴伊拉特(又名,Bhabra) 印度北部。遗址64/2,82/3  
Bakhchesaray 巴赫切萨拉伊 克里米亚。奥斯曼帝国139/1  
Bakhtrish 巴赫特里什 阿基梅尼德帝国省份79/1  
Baku 巴库 阿塞拜疆。穆斯林贸易135/1;奥斯曼征服171/1;东方各族人民大会258/3;英国占领259/1;城市发展231/1,290/3;第二次世界大战273/3;工业213/1,231/1,291/1  
Bakusu 巴库苏 比属刚果中部部族282/2  
Balagansky 巴拉甘斯基 西伯利亚。兴建162/3  
Balaklava 巴拉克拉瓦 俄罗斯南部。克里米亚战争230/4  
Bala-Kot 巴拉科特 印度西北部。哈拉帕文化遗址65/1  
Balambangan 巴兰邦群岛 瓜哇。荷兰统治176/3  
Balalovo 巴拉诺沃 俄国中部。早期殖民地52/1  
Balboa 巴尔博亚 巴拿马246/2  
Bale Basile(Basle)  
Balears Insulae 巴利阿里群岛 西地中海。罗马省份86/3;拜占庭帝国112/1  
Balearic Islands 巴利阿里群岛 西地中海。萨拉森人进攻111/1;比萨的征服120/2;阿拉贡夺回124/3  
Balikpapan 巴厘巴板 婆罗洲东部。从日本手中收复271/1  
Balkans 巴尔干 民族主义兴起215/2;联盟250-51  
Balkh 巴尔赫 阿富汗。萨珊帝国79/3;早期主教管区101/1;穆斯林征服105/1;加兹尼帝国130/2;早期贸易135/1  
Balkhash 巴尔喀什 中亚细亚 291/1  
Ballarat 巴勒拉特 澳大利亚东南部。金矿237/5  
Ballinamuck 巴利纳穆克 爱尔兰。≈194/3  
Ballynagilly 巴利纳吉利 爱尔兰。遗址43/1  
Baltic 波罗的海 维金人贸易110/3;瑞典殖民地111/1,188-9  
Baltic States 波罗的海国家  
Baltimore 巴尔的摩 美国东部。工业289/1  
Balts 波罗的海人 印欧民族61/1  
Baluba 卢巴 比属刚果中部。南部部族282/2  
Baluchistan 俾路支斯坦 印度西北部。部族特区235/3;分国后加入巴基斯坦280/1,281/3  
Balunda 巴隆达 比属刚果南部部族282/2  
Bamako 巴马科 西非。蒙戈·帕克到达之地238/2;法国占领241/1  
Bamangwato 巴曼瓦托 南非部族238/3  
Bambala 班巴拉 比属刚果北部部族282/2  
Bambara 班巴拉 西非部族239/1  
Bamberg 班贝格 德国南部。主教管区101/2,117/1,191/1;中世纪贸易120/1  
Bamiyan 巴米扬 印度西北部。131/3  
Bamongo 巴蒙戈 比属刚果西部部族282/2  
Banat 巴纳特 匈牙利/罗马尼亚/南斯拉夫。哈布斯堡征服197/1;第一次世界大战253/3  
Banbury 班伯里 英格兰中部。工业革命201/1  
Ban Chiang 班清 暹罗北部。早期遗址132/1  
Bancorna 班科纳 威尔士。早期主教管区92/1  
Banda Islands 班达群岛 东印度群岛。早期贸易147/1  
Bandar Abbas 阿巴斯港 波斯西南部。早期贸易161/1;奥斯曼围攻171/1  
Bandjarmasin 马辰 婆罗洲南部。伊斯兰城镇133/3;日本占领271/1  
Bangala 班加拉 比属刚果北部部族282/2  
Bangalore 班加罗尔 印度南部。工业218/1  
Bangarh 班加尔 印度东部。遗址64/3  
Banghazi 班加西(Benghazi)  
Bangka 邦加岛 苏门答腊东部。荷兰殖民地177/1  
Bangkok 曼谷 泰国南部。佛教遗址73/1;早期贸易中心177/1;日本攻陷270/2  
Bangladesh 孟加拉国 巴基斯坦一部分280/2;独立277/2,281/3;经济278/2,295/1  
Bangor 班戈 北爱尔兰。寺院100/3  
Bangor Iscoed 班戈伊斯科德 威尔士。寺院93/3,100/3  
Banjarmasin 马辰  
Banjul 班珠尔  
Ban Kao 班高 泰国西南部。早期遗址132/1  
Bannockburn 班诺克伯恩 苏格兰中部。≈125/1,142/2  
Bannu 班努 巴基斯坦西北部。工业218/1  
Bantam 万丹 爪哇。伊斯兰城镇133/3;早期贸易145/4,147/1,161/1,177/1;荷兰统治下的苏丹国176/3  
Banten 万丹(Bantam)  
Banzart 比塞大(Bizerta)  
Bapaume 巴波姆 法国西北部。要塞193/1  
Bapende 巴彭德 比属刚果西部部族282/2  
Bar 巴尔 法国东北部/西德。勃艮第占领151/3;独立采邑151/4;大公国190/1  
Baranovich 巴拉诺维奇 俄罗斯西部。第一次世界大战253/3  
Barbados 巴巴多斯岛 西印度群岛。英人殖民地160/3;英殖民地227/1,244/1;独立277/2(插图)  
Barbalissus 巴巴利苏斯 叙利亚。≈78/3;罗马要塞88/3



Barbaricum 巴巴里岸 印度西北部。港口71/1, 82/4  
Barboda 巴布达岛 西印度群岛。英人拓殖地160/3; 安蒂瓜附属国277/2(插图)  
Barca 巴尔卡 利比亚。>78/1  
Barcelona 巴塞罗那 西班牙东北部。地中海贸易120/2, 134/1, 144/1; 城市造反143/1; 十六世纪金融中心180/1; 贸易港180/3; 十八世纪城市发展181/2; >204/1; 工业发展210/1; 内战268/3  
Barcelonnette 巴塞洛内特 法国东南部。要塞193/1  
Barcino 巴尔齐诺(今名, Barcelona) 西班牙东北部。早期主教管区92/1  
Bardaa 巴尔达 波斯西北部。早期大主教管区101/1  
Bardia 巴迪亚 利比亚。第二次世界大战273/3  
Bardsey 巴德西 威尔士。寺院93/3  
Barduli 巴杜利(Barletta)  
Bareilly 巴雷利 印度北部。兵变234/1  
Barguzinsk 巴尔古津斯克 西伯利亚中南部。兴建162/3  
Bari 巴里 意大利南部。萨拉森人占领111/1; 诺曼人攻陷120/2; 第二次世界大战273/3  
Barium 巴里翁 意大利南部。罗马帝国87/1; 犹太人社区103/1  
Bar-le-Duc 巴勒杜克 法国东部 190/1  
Barletta 巴列塔 意大利南部。中世纪城市119/1  
Barmen-Elberfeld 巴门-埃尔伯费尔登 西德。工业发展210/1, 212/1  
Barnard Castle 巴纳德堡 英格兰北部。>185/1  
Barnaul 巴尔瑙尔 中亚细亚。兴建162/3; 工业290/3, 291/1  
Barnenes 巴纳奈 法国西北部。遗址42/2  
Barnsley 巴恩斯利 英格兰中部。工业革命201/1  
Baroda 巴罗达 印度中部。工业218/1  
Barotseland 巴罗茨兰 非洲中南部。早期国家239/1  
Bar-Sur-Aube 奥布河畔巴尔 法国中部。中世纪集市120/1  
Barygaza 巴里加扎 印度西北部。贸易中心71/1, 82/4, 83/1  
Basel 巴塞尔 瑞士。宗教分歧中心122/2; 主教管区191/1  
Bashkir ASSR 巴什基尔苏维埃社会主义自治共和国 俄国中部。290/2  
Bashkirs 巴什基尔人 俄国中部突厥民族163/1  
Basingstoke 贝辛斯托克 英格兰南部。工业革命201/1  
Basle 巴塞尔(Basel) 瑞士。中世纪贸易120/1; 宗教分歧中心122/1; 改革183/1; 工业发展210/1, 212/1  
Basongge 巴松格 比属刚果部族 282/2  
Basque Provinces 巴斯克各省 西班牙北部。卡斯蒂尔夺回124/3  
Basque Republic 巴斯克共和国 西班牙北部。自治264/1  
Basques 巴斯克人 西班牙北部和法国西南部民族 99/2, 214/1  
Basra 巴士拉 美索不达米亚。早期大主教管区101/1; >105/1; 贸易135/1; 奥斯曼征服171/1; 英国统治228/2, 229/1; 石油站285/1; 第一次世界大战253/4  
Bassano 巴萨诺 意大利北部。>205/1  
Bassein 勃生 缅甸。早期贸易中心177/1  
Bassein 巴塞因(葡萄牙, Bacain) 印度西部。葡萄牙殖民地161/1, 173/1  
Basse-Yutz 下尤茨 法国东部。拉泰纳文化遗址84/1  
Bastar 巴斯塔尔 印度中部旧邦名。235/3  
Basti 巴斯蒂 印度北部。割让给英国172/3  
Basutoland 巴苏陀兰(今名, Lesotho) 南部非洲。国家238/3; 英殖民地240/2, 245/1, 276/1  
Batanaea 巴塔尼亚 朱迪亚地区 102/2  
Batavia 巴达维亚 荷兰部族89/1  
Bastavia 巴达维亚 爪哇。早期贸易161/1, 177/1; 荷兰统治176/3; 港口199/1; 日本占领270/1  
Batavian Republic 巴达维亚共和国(今名, Netherlands) 由法国革命建立的国家203/3  
Bateke 巴泰凯 西非。早期国家167/1  
Batelela 巴泰莱拉 比属刚果北部部族282/2  
Bath 巴斯 英国西部。工业革命201/1  
Bathnae 巴斯尼 安纳托利亚东部。寺院93/3  
Bathurst 巴瑟斯特 澳大利亚东南部。兴建237/5  
Bathurst 巴瑟斯特(今名, Barjul) 西非冈比亚。英国人拓殖地238/1, 283/1  
Bato Caves 巴托洞窟 菲律宾中部。早期文化遗址132/1  
Baton Rouge 巴吞鲁日 美国南部。>222/1  
Batshokve 巴乔奎人 比属刚果南部部族282/2  
Batumi 巴统(Batum) 高加索。英国占领259/1; 经济291/1  
Baudouinville 博杜安维尔 扎伊尔。刚果危机282/2  
Bautzen 鲍岑 东德。>205/1  
Bavaria 巴伐利亚 信仰基督教100/3; 法兰克帝国一部分107/3, 123/4, 5; 维特尔斯巴赫家族的领地150/1; 选区191/1; 德意志帝国216/3; 海美217/3; 短命的苏维埃共和国258/2  
Bawit 巴维特 埃及。寺院100/1  
Baxter Springs 巴克斯特斯普林斯 美国中部。牛镇220/1  
Bayern 巴伐利亚(Bavaria)  
Bayeux 贝叶 法国北部。诺曼的维京人拓殖地110/2; 主教管区117/1  
Bayonne 巴约纳 法国西南部。十八世纪金融中心181/2, 193/1  
Bayreuth 拜罗伊特 德国南部。侯国191/1  
Bayrut 贝鲁特(Beirut)  
Beachy Head 比奇黑德 英国南部。荷兰海战胜利185/1  
Beans Store 宾斯斯托尔 美国中部。牛镇220/1  
Bear Island 熊岛 斯皮茨卑尔根。发现157/1  
Bearn 贝亚恩 法国西南部。英国人统治125/1; 法国占有151/4  
Bear Paw Mountains 贝尔波山脉 美国中部。>221/4  
Bear Valley 比尔瓦利 美国西部。矿区220/1  
Beas Valley 比斯河谷 印度西北部。遗址64/2  
Beaucaire 博凯尔 法国南部。中世纪集市144/1  
Beaulieu 博利厄 英国南部。工业革命201/1  
Beauvais 博韦 法国北部。主教管区117/1; 十七世纪军事185/1  
Beaver 比弗 加拿大西北部。亚北极带印第安部族

149/1  
Bec 贝奇 (Vienna)  
Becan 贝坎 墨西哥东部。玛雅人文化遗址46/2  
Bechuanaland 贝专纳(今名, 博茨瓦纳) 南部非洲国名。英国保护国218/1, 238/3, 240/2, 245/1, 276/1  
Bedford 贝德福 英格兰南部。工业革命201/1  
Beersheba 比尔谢巴 以色列南部。第一次世界大战253/4  
Begho 贝戈 尼日利亚南部。青铜雕刻文化遗址137/1  
Belgriens 拜伦格里斯 西德。早期哈尔施塔特文化遗址85/1  
Beira 贝拉 非洲东南部。葡萄牙占领241/1  
Beirut 贝鲁特 黎巴嫩。地中海贸易135/1, 145/1; 法国统治229/1; 法国托管下的动乱261/2  
Bejaia 贝贾亚 阿尔及利亚。地中海贸易144/1  
Belas Knap 贝拉斯纳普 英格兰中部。遗址42/2  
Belfast 贝尔法斯特 北爱尔兰。工业发展212/1  
Belfort 贝尔福 法国东部。193/1  
Belgian Congo 比属刚果(今名, 扎伊尔) 经济218/1; 殖民地240/2, 245/1; 起事249/2; 独立276/1, 2  
Belgica 贝尔吉卡 法国东北部。罗马省份89/1  
Belgium 比利时(旧名, 西属尼德兰或南尼德兰) 工业革命210/1, 212/1; 殖民帝国245/1; 第一次世界大战252-3; 海外贸易256-7; 取得欧本和马尔梅迪265/1; 经济和社会发展(1929-1939)266/3, 267/2; 国际战争同盟268/1; 第二次世界大战269/5, 272-3; 欧洲经济共同体和北大西洋公约组织274/2, 293/1; 经济295/1  
Belgorod 别尔哥罗德 俄国南部。兴建163/1; 早期主教管区101/2; 第二次世界大战273/5; 工业291/1  
Belgorod-Dnestrovskiy 别尔哥罗德-德涅特罗夫斯基(Akkerman)  
Belgrade 贝尔格莱德 南斯拉夫中部。>129/1; 奥斯曼征服170/1; 十六世纪城市发展180/1; 第一次世界大战253/3; 第二次世界大战269/5, 272-3  
Belize 伯利兹 中美洲城市。英国人建设160/3, 165/1  
Belize 伯利兹(前英属洪都拉斯)经济295/1  
Bellary 贝拉里 印度南部。割让给英国172/3  
Belleau Wood 贝卢伍德 法国东北部。第一次世界大战253/3(插图)  
Belligamme 贝利加姆 锡兰。早期贸易147/1  
Belostok 贝洛斯托克(今名, 比亚韦斯托克) 波兰。俄罗斯帝国321/1  
Belsen 贝尔森 德国北部。集中营272/1  
Belzec 贝乌泽茨 波兰南部。集中营272/1  
Bemba 班巴 罗得西亚部族167/1, 239/1  
Benares 贝拿勒斯 印度北部。83/1, 130-31, 172/3  
Bender 本德尔 俄国南部。奥斯曼征服170/1  
Bendigo 本迪戈 澳大利亚东南部。金矿237/5  
Benevento 贝内文托 意大利中部。拜占庭帝国属下的公国113/1, >123/5, 124/2  
Beneventum 贝内文托(Benevento) 意大利中部。罗马帝国87/1, 89/1  
Bengal 孟加拉 印度东部国名130/4; 莫卧儿帝国统治171/1, 173/1; 英国统治下172/3, 194/2, 235/3; 反殖民主义起事248/1, 261/1; 印巴分治280/2, 281/3  
Benghazi 班加西(古名, Berenice, 阿拉伯名, Banghazi) 利比亚。奥斯曼统治229/1, 239/1; 意大利占领241/1; 第二次世界大战269/5, 273/3  
Benguela 本格拉 安哥拉。葡萄牙人拓殖167/1, 239/1, 241/1  
Benin 贝宁 尼日利亚早期国家137/1, 166/1, 239/1  
Benin 贝宁(前达荷美) 西非国家。独立276/2; 经济295/1  
Benkulen 本库伦 苏门答腊。贸易站177/1  
Bentheim 本特姆 西德。县191/1  
Bent's Fort 本茨堡 美国中部。毛皮贸易站220/1  
Beograd 贝尔格莱德(Belgrade)  
Beothuk 贝奥瑟克 纽芬兰。印第安部族149/1  
Berar 贝拉尔 印度中部。苏丹国130/4, 173/1; 部族领地235/3  
Berbera 伯培拉 索马里。穆斯林殖民地137/1; 英国占领241/1  
Berbers 柏柏尔人 非洲西北部民族45/1; 进攻罗马非洲94/1; 入侵摩洛哥134/1  
Berenice 贝雷奈西 红海。早期贸易站71/1, 82/4; 罗马帝国91/1  
Berenice 贝雷奈西 利比亚。罗马帝国城市89/1, 91/1; 早期主教管区93/1  
Berezina 别列齐纳河 俄国西部。>205/1  
Berezov 别列佐夫(今名, 别列佐沃) 西伯利亚西部。兴建163/1  
Berg 贝格 西德。改革182/2; 公国191/1, 4  
Bergama 贝加马(Pergamum)  
Bergamo 贝加莫(Bergomum) 意大利北部。中世纪城市119/1, 123/4  
Bergen 卑尔根 挪威。主教管区101/2; 汉萨人贸易站144/1; 第二次世界大战269/5  
Bergen 卑尔根(Mons)  
Bergomum 贝尔戈蒙(今名, Bergamo) 意大利北部。匈奴人侵99/1  
Bering Strait 白令海峡 北太平洋。欧洲人发现157/3  
Berlin 柏林 德国。汉萨人城市144/1; 十八世纪城市发展181/2; 城市发展190/2; 人口增长209; 工业发展210/1, 212/1; 第一次世界大战253/3; 共产党暴动258/2, 264/2; 第二次世界大战272-3; 盟军管制275/3; 冷战292/2  
Bermuda 百慕大 西大西洋英国殖民地244/1  
Bern 伯尔尼 瑞士。策林格城镇121/6; 早期州142/3; 改革183/1; 工业发展212/1  
Berocia 贝罗亚(Verroia) 希腊北部。主教管区93/1; 犹太人社区103/1  
Berocia 贝罗亚(今名, 阿勒颇) 叙利亚。罗马要塞88/3  
Berri 贝里 阿拉伯东部。油田285/1  
Berry 贝里 法国中部。法兰克王国版图125/1, 151/4; 省份193/1  
Bersham 伯沙姆 英格兰北部。工业革命201/1  
Berytus 贝鲁特(Beirut) 黎巴嫩。罗马帝国89/1, 91/1; 早期主教管区93/1  
Besancon 贝桑松 法国东部。大主教管区106/3; 中世纪集市144/1; 法国取得192/2; 法国革命中心203/2  
Beshbalk 贝什巴利克 蒙古西部。129/1, 3  
Besigheim 贝西希姆 西德。米斯拉文化遗址72/1  
Bessarabia 比萨拉比亚 罗马尼亚/俄国地区名。俄国取得163/1; 奥斯曼省份229/1; 丧失给罗马尼亚

259/1; 俄国夺回265/1, 269/5, 292/2  
Besseringen 贝塞林根 西德。拉泰纳文化遗址84/1  
Beth Katraye 贝斯卡特拉耶 阿拉伯东南部。早期主教管区101/1  
Bethlehem 伯利恒 巴勒斯坦。主教管区93/1  
Bethune 贝图纳 法国北部。要塞193/1  
Betsileo Kingdom 贝齐莱奥王国 马达加斯加239/1  
Beverley 贝弗利 英格兰东北部。工业革命201/1  
Bewley 布德利 英格兰西部。工业革命201/1  
Beyrouth 贝鲁特(Beirut)  
Bhabra 巴布拉(Bairat)  
Bhagatray 巴加特拉夫 印度西北部。哈拉帕文化遗址65/1  
Bhakra-Nangal 巴克拉-楠加尔 印度北部。水坝281/3  
Bharuch 巴鲁奇(Broach)  
Bhilai 比莱 印度中部。钢厂281/3  
Bhonsla 邦斯拉 印度中部邦名。172/3; 与英国结盟194/2(插图)  
Bhota 西藏83/2  
Bhutan 不丹 喜马拉雅王国。235/3, 281/3, 4; 不再是中国的附属国232/2; 英国影响277/1; 经济295/1  
Biafra 比夫拉 尼日利亚东部。内战283/1  
Bialystok 比亚韦斯托克(Belostok)  
Bibi Hakimeh 比哈基迈 伊朗西部。油田285/1  
Bibracte 比布拉克特 法国中部。罗马帝国86/3  
Bidar 比达尔 印度南部苏丹国130/4  
Big Bell 比格贝尔 澳大利亚西部。黄金市镇237/5  
Big Hole 比格霍尔 美国西北部。>221/4  
Big Mound 比格芒德 美国北部。>221/4  
Bigo 比戈 东非。早期国家137/1  
Bignor 比戈尔 法国西南部。英国统治下125/1; 独立采邑151/4  
Bihar 比哈尔 印度东部邦名。穆斯林扩张104/2; 德里苏丹国131/3; 莫卧儿帝国173/1; 英国统治下172/3, 194/2, 235/3, 281/3  
Bijapur 比贾普尔 印度西南部苏丹国130/4, 173/1  
Bila Hora 白山(White Mountain)  
Bilbao 毕尔巴鄂 西班牙北部。十八世纪金融中心181/2; 工业发展210/1, 212/1; 内战268/3  
Billungmark 比隆马克 德国北部地区117/1  
Bilma 比尔马 西非。早期贸易136/2, 167/1; 法国占领241/1  
Biloxi 比洛西 美国南部。毛皮贸易站220/1  
Bilston 比尔斯顿 英格兰中部。工业革命200/3  
Bimlipatam 比姆利帕坦 印度东北部。荷兰人拓殖地173/1  
Bingen 宾根 西德。米斯拉文化遗址72/1  
Binh Dinh 平定(Vijaya)  
Bird Creek 伯德里克 美国中部。>221/4  
Bir Gifgafa 比吉夫贾法 西奈。埃以战争284/2  
Birka 比尔卡 瑞典东部。维金人贸易中心110/3  
Birkenhead 伯肯黑德 英国北部。工业革命200/3  
Birmingham 伯明翰 英国中部。十八世纪城市发展181/2; 工业革命200/3, 201/1; 工业发展210/1, 212/1; 第二次世界大战中遭轰炸269/5  
Birmingham 伯明翰 美国东南部。工业218/1, 289/1  
Bisa 比萨 中非部族239/1  
Bishapur 比沙普尔 波斯南部。帕提亚帝国城镇79/3  
Bishopbridge 比肖普布里奇 英国东部。工业革命201/1  
Bishop's Stortford 比肖普斯托特福 英国南部。工业革命201/1  
Bisitun 比西顿 波斯西部。阿基梅尼德帝国城镇79/1  
Biterrae 比提里 法国南部。主教管区92/1  
Bithynia 比提尼亚 安纳托利亚西北部古国75/1, 76/1; 罗马省份86/3, 91/2; 拜占庭帝国113/1  
Bithynia and Pontus 比提尼亚和本都斯 安纳托利亚。罗马省份89/1  
Bitlis 比特利斯 安纳托利亚东部。拜占庭帝国113/1  
Bitolj 比托利 南斯拉夫南部。奥斯曼统治139/1  
Bituricae 比图里西 法国中部。大主教管区92/1  
Biysk 比斯克 俄国中亚部地名。兴建162/3  
Bizerta 比塞大 突尼斯。地中海贸易134/1; 西班牙占领186/2; 第二次世界大战273/3  
Blackburn 布拉克本 英国东北部。工业革命200/3  
Blackburn 布拉克本 南非。铁器时代文化遗址45/1  
Blackfoot 布拉克福特 加拿大西部。平原印第安部族149/1  
Black Forest 黑森林 德国西南部。殖民化121/3; 十八世纪工业增长190/2  
Blackheath 布拉克希思 英格兰南部。>185/1  
Black Sea 黑海 早期贸易52/1  
Blagoveshchensk 布拉戈维申斯克[海兰泡] 俄国。远东231/2; 工业291/1  
Blekinge 布莱金格 瑞典南部。丹麦统治116/2; 瑞典占有188-9  
Blenheim 布伦海姆 西德。>(法国和德国人称作霍赫施泰特)192/3  
Blenheim 布伦海姆 新西兰南岛。兴建236/1  
Blois 布卢瓦 法国北部。151/4  
Bloody Brook 布勒迪布鲁克 美国东北部。>221/4  
Bloody Ridge 布勒迪里奇 美国东北部。>221/4  
Bloody Run 布勒迪伦 美国东北部。>221/4  
Blue Turks 青帐突厥人 蒙古部族95/1  
Bluff 布拉夫 新西兰南岛。铝236/1  
Bobbang 博班吉 中非早期国家239/1  
Bobbio 博比奥 意大利北部。寺院100/3, 107/3  
Bobriki 博布里基(Novomoskovsk)  
Bodh Gaya 菩提伽耶 印度东北部。佛教遗址73/1  
Bodiam 博迪亚姆 英国东南部。工业革命201/1  
Bodrum 博德鲁姆(Halicarnassus)  
Boeotia 玻俄提亚 希腊中部古国。波斯影响74/3; 同盟76/4  
Boer Republic 布尔共和国 南非。238/3  
Bogazkov 博加兹科夫 安纳托利亚中部。遗址67/3, 4  
Bogdan 博格丹(英文名, Moldavia) 奥斯曼帝国的附属国139/1  
Bohemia 波希米亚 现捷克斯洛伐克西部。波兰占领117/3; 中世纪德意志帝国118/3, 119/1; 扩张141/1; 黑死病143/1; 哈布斯堡占有150/1, 2; 三十年战争182/2; 改革183/1; 十八世纪工业增长190/2; 神圣罗马帝国所属王国190-91; 普鲁士征服196/4; 奥匈帝国265/1  
Bohemians 波希米亚人 中欧斯拉夫民族98/3  
Bohuslan 博胡斯兰 瑞典南部省名。从丹麦占有

188-9  
Bojador, Cape 博贾多尔角 西非。葡萄牙人探险147/2  
Bolgar 布尔加(Bulgar) 俄罗斯中部。伏尔加城市。保加利亚114/4, 115/1, 128/1; 海盜贸易110/3  
Bolivia 玻利维亚 南美洲国家。独立226-7, 244/1; 输出和外国投资226/3; 人口226/4; 二十世纪革命286-7; 经济219/1, 295/1  
Bologna 波洛尼亚 意大利北部。米斯拉文化遗址72/1; 中世纪城市119/1, 124/2; 十八世纪城市发展181/2  
Bolsheviks 布尔什维克 俄国远东。兴建162/3  
Bolton 博尔顿 英格兰北部。工业革命200/3, 201/1  
Bombay 孟买 印度西部。早期贸易147/1, 161/1, 172/2, 199/1; 英国拓殖173/1; 工业218/1, 235/3  
Bombo Kaburi 邦博卡布里 东非。铁器时代文化遗址45/1  
Bona 博纳 阿尔及利亚北部。哈布斯堡占有150/1, 2; 西班牙占领186/2  
Bonaire 博内尔岛 荷属西印度群岛。227/1, 244/1, 277/2(插图)  
Bonampak 博南帕克 墨西哥东部。玛雅人文化遗址46/2  
Bondu 邦杜 西非早期国家238/1  
Bone 博纳(Bona) 阿尔及利亚北部。比萨袭击行动120/2; 地中海贸易144/1; 法国人侵239/1  
Bonin Islands 小笠原群岛(Ogasawara, Islands) 北太平洋。日本吞并243/2; 美国部队进攻271/1  
Bonna 邦纳(今名, 波恩) 西德。罗马帝国90/1  
Bonny 邦尼 尼日利亚。早期欧洲人拓殖167/1, 239/1  
Bononia 波洛尼亚(Bologna) 意大利北部。罗马帝国87/1, 89/1  
Bophuthatswana 博普塔茨瓦纳 南非。独立班图斯坦283/1  
Bordeaux 波尔多 法国西南部。早期大主教管区106/3; 英国人占领142/4; 中世纪集市144/1; 十六世纪城市发展180/1; 贸易港180/3; 十八世纪金融中心181/2; 圣巴托洛缪大屠杀182/3; 奥尔梅起事185/1; 工业193/1; 海外贸易198/3; 法国革命中心203/2  
Borger 博格 荷兰遗址42/2  
Borneo 婆罗洲(印尼, 加里曼丹) 东印度群岛。穆斯林扩张104/3, 133/3; 荷兰贸易177/1; 荷英殖民化245/1; 日本占领271/1  
Bornhoved 博恩赫德 德国北部。>119/1  
Bornu 博尔努 尼日利亚。早期国家167/1, 239/1  
Borobudur 婆罗浮屠 爪哇。佛教遗址73/1; 政治中心133/2  
Borodino 博罗吉诺 俄国西部。>205/1  
Bororo 博罗罗 巴西南部森林印第安部族149/1  
Boskop 博斯科普 南非。遗址33/4  
Bosnia 波斯尼亚 南斯拉夫中部国家。奥斯曼帝国的附属国139/1; 匈牙利王国的统治141/1; 黑死病143/1  
Bosnia-Herzegovina 波斯尼亚和黑塞哥维那 南斯拉夫南部。奥匈帝国一部分215/2; 奥斯曼帝国的统治228/1; 巴尔干联盟250-51; 第一次世界大战后265/1  
Bosnians 波斯尼亚人 南斯拉夫中部民族265/3  
Bosporan Kingdom 博斯波伦王国 俄国南部。86/3, 89/1  
Boston 波士顿 英国东部。中世纪贸易144/1; 工业革命201/1  
Boston 波士顿 美国东北部。兴建161/2; 英国海军基地194/1; 工商业199/1, 219/1, 289/1  
Boston Post Road 波士顿路 美国东北部。220/1  
Bostra 布斯特拉 叙利亚南部。罗马要塞88/3, 91/1; 早期大主教管区93/1  
Botany Bay 博塔尼湾 澳大利亚东南部。监狱地237/5  
Botocudo 博托库多 巴西南部印第安部族149/1  
Botswana 博茨瓦纳(旧名, 贝专纳) 南部非洲。独立276/2; 政治发展283/1; 经济295/1  
Bouai 布瓦伊 中非。巨石器时代文化遗址45/1  
Bouchain 布尚 法国北部。要塞193/1  
Bougainville 布干维尔 西太平洋所罗门群岛。从日本收复270/2  
Bougie 布吉 阿尔及利亚北部。热那亚人的袭击120/2; 西班牙人占领186/2  
Boulogne 布洛涅 法国北部。要塞193/1  
Boulonnais 布隆内 法国东北部。勃艮第人占领151/3  
Bourbon 波旁(今名, 留尼汪) 印度洋岛名。法国占领194/2  
Bourbon 波旁(Bourbonnais)  
Bourbonnais 波旁(又名, Bourbon) 法国中部。王朝版图125/1; 法国吞并150/1, 151/4  
Boure 布雷 西非早期国家。136/1  
Bourges 布尔日 法国中部。大主教管区106/3; 圣巴托洛缪大屠杀182/3, 193/1  
Bourg-la-Reine 雷纳堡 法国中部。中世纪新城121/7  
Bourgogne 布尔戈尼(Burgundy)  
Bourg-St. Andeol 圣安迪奥尔堡 法国南部。米斯拉文化遗址72/1  
Bourne 伯恩 英国东部。工业革命201/1  
Bouvines 布维纳 法国东北部。>119/1, 125/1  
Boyaca 波亚卡 哥伦比亚。>226/2  
Bozeman Trail and Pass 博兹曼小道和山口 美国西北部220/1  
Brabant 布拉邦特 比利时/荷兰。中世纪德意志帝国119/1, 125/1; 勃艮第人占领151/3  
Bracara 布拉卡拉(今名, Braga) 葡萄牙。大主教管区92/1, 101/2  
Bradford 布拉德福 英国北部。工业革命201/1  
Braga 布腊加(Bracara)  
Brahmagiri 布拉马吉里 印度南部。遗址64/3  
Branco, Cape 布兰科角 西非。葡萄牙人探险147/2  
Brandenburg 勃兰登堡 东德。日耳曼帝国所属侯爵领地117/1; 黑死病143/1; 霍亨索伦领地150/1; 改革182/2, 183/1; 选区190-91; 十八世纪工业发展190/2; 普鲁士一部分216/3  
Brass 布拉斯 尼日利亚。早期欧洲人拓殖地239/1  
Bratislava 布拉迪斯拉发(德国Pressburg, 匈牙利Pozsony) 斯洛伐克。第一次世界大战253/3  
Bratsk 布拉茨克 西伯利亚中南部。兴建162/3; 工业290/3, 291/1  
Braunschweig 不伦瑞克(Brunswick)  
Brava 布拉瓦 索马里。穆斯林殖民地137/1



Brazil 巴西 发现157/1;早期贸易145/4;葡萄牙殖民地158/1,165/1;独立帝国227/1,244/1;从欧洲移民209/2;输出和外国投资226/3;人口226/4;工业化和经济219/1,266/3,286—7,295/1  
Brecon 布雷肯 威尔士南部,工业革命201/1  
Brega 布雷加 爱尔兰东部,早期王国117/1  
Breisach 布雷萨赫 西德,法国取得192/2  
Breitenfeld 布赖滕费尔德 东德,182/2  
Bremen 不来梅 德国北部,主教管区100/3;大主教管区117/1,191/1;汉萨人城市144/1;改革182/2,183/1;城市发展190/2;工业发展210/1;德国海关217/1;第一次世界大战253/3;短命的苏维埃共和国258/2;第二次世界大战273/3  
Bremen and Verden 不来梅和凡尔登 德国北部,瑞典丧失188—9  
Bremerhaven 布雷默哈文 德国北部,第一次世界大战253/3  
Brenner 布伦纳 奥地利,隧道257/2  
Brescia 布雷西亚(古名,Brixia) 意大利北部,寺院107/3;中世纪城市119/1,124/2;宗教分裂122/1  
Breslau 布雷斯劳(今名,Wrocław) 波兰西部,汉萨人城市144/1;十八世纪金融中心181/2;改革183/1;城市工业发展190/2,211/1,213/1;第一次世界大战253/3  
Brest 布列斯特 法国西北部,英国进行百年战争的基地142/4;要塞193/1;海军基地195/1  
Brest 布列斯特 俄国西部,231/1,259/1;第一次世界大战253/3  
Bretagne 布列塔尼(Brittany)  
Bretons 布列塔尼人 法国西北部凯尔特民族106/1,214/1  
Briancon 布里昂松 法国东南部,要塞193/1  
Bridgeport 布里奇波特 美国东北部,工业289/1  
Bridgnorth 布里奇诺斯 英国西部,工业革命201/1  
Bridgwater 布里奇沃特 英国西部,工业革命201/1  
Brieg 布里克(Brzeg) 波兰西部,改革182/2  
Brigantes 布里甘特人 英国,早期部落88/1  
Brigetio 布里盖蒂奥 匈牙利,米斯拉文化遗址72/1;罗马帝国91/1  
Brihuega 布里韦加 西班牙中部,192/3  
Brijuni 布里俄尼岛(Brijuni) 亚得里亚海北部,南斯拉夫从意大利取得275/4  
Brindisi 布林迪西 意大利南部,诺曼人夺得120/2;第一次世界大战253/3  
Briocum 布里奥库姆 法国西北部,寺院93/3  
Briuni 布里俄尼岛(Brijuni)  
Brisbane 布里斯班 澳大利亚东部,兴建237/5  
Bristol 布里斯托尔 英国西部,贸易港180/3;十八世纪城市发展181/2;工业发展198/3,201/1,212/1;第二次世界大战中被炸269/2  
Britain 不列颠 信奉基督教72/1;日耳曼民族入侵98/1;另见,英格兰,联合王国  
Britannia 不列颠尼亚(今名,Britain) 罗马帝国91/2  
Britannia Inferior 下不列颠尼亚 英国北部,罗马省份88/1  
Britannia Superior 上不列颠尼亚 英国南部,罗马省份88/1  
British Bechuanaland 英属贝专纳 南部非洲241/1  
British Cameroons 英属喀麦隆(今喀麦隆一部分) 西非洲,保护国276/1  
British Columbia 不列颠哥伦比亚 加拿大西部省,经济发展219/3;加入联邦244/1;与阿拉斯加的边境纠纷246/3  
British East Africa 英属东非(今名,肯尼亚) 殖民地240/2,241/1,245/1  
British Empire 英帝国245/1  
British Guiana 英属圭亚那(今名,Guyana) 南美洲,殖民地219/1,227/1,244/1  
British Honduras 英属洪都拉斯(今名,Belize) 中美洲,殖民地227/1,244/1,247/4  
British North Borneo 英属北婆罗(今名,Sabah) 保护国261/1,277/1  
British Somaliland 英属索马里(今索马里一部分) 东非,保护国218/1,240/2,245/1,260/1,277/2  
Britons 不列颠人 英国西南部民族,迁移去布列塔尼99/1  
Brittany 布列塔尼(法文,Bretagne) 法国西北部,在法兰克帝国边界上106/3;大公国117/1;诺曼人的征服125/1;百年战争142/4;黑死病143/1;法国吞并151/4  
Brivas 布里瓦 法国中部,寺院93/3  
Brixia 布雷西亚(Brescia) 意大利北部,哥特人进攻99/1  
Bruno 布吕诺(Brunn) 摩拉维亚,第一次世界大战253/3  
Broach 布罗奇(Bharuch) 印度西北部,割让给英国172/2  
Brody 布罗迪 波兰东南部,第一次世界大战253/3  
Brogne 布罗涅 比利时,寺院制度改革中心122/2  
Broken Hill 布罗肯希尔 南非,遗址33/4  
Broken Hill 布罗肯希尔 澳大利亚东南部,采矿237/5  
Broome 布鲁姆 澳大利亚西部,早期殖民地237/5  
Broseley 布罗斯利 英国中部,工业革命200/3,201/1  
Bronages 布鲁阿日 法国西部,港口193/1  
Bruges 布鲁日(荷兰Brugge) 比利时,中世纪城市119/1,120/1;城市起事143/1;汉萨人城市144/1,145/3;十六世纪城市发展180/1;西属尼德兰城镇185/1;第一次世界大战252—3  
Brundisium 布林的西(今名,Brindisi) 意大利南部,拉丁殖民地87/1;罗马帝国89/1,91/1;拜占庭帝国113/1  
Brunel 文莱 北婆罗洲苏丹国,伊斯兰教传布104/3,133/3;早期贸易177/1;从日本收复271/1;独立277/2;英国军队278/2;经济295/1  
Brunete 布鲁内特 西班牙中部,内战268/3  
Brünn 布尔诺(Brno) 捷克斯洛伐克,城市和工业发展190/2,213/1  
Brunswick 不伦瑞克(Braunschweig) 德国北部,城市起事143/1;汉萨人城市144/1;德国的州216/3;第一次世界大战253/3  
Brunswick-Lüneburg 不伦瑞克-吕内堡 德国北部公国,改革183/1,191/1  
Brunswick-Wolfenbüttel 不伦瑞克-沃尔芬堡 德国北部公国191/1  
Bursa 布尔萨(Bursa)

Brussels 布鲁塞尔 比利时,十六世纪城市发展180/1;十八世纪城市发展181/2;西属尼德兰城市185/1,190/1;工业发展210/1,212/1;第一次世界大战252—3;第二次世界大战269/5,273/3  
Bruttii 布鲁蒂人 意大利南部古部落86/2  
Bruttium 布鲁提乌姆 意大利南部古地名91/2  
Bruxelles 布鲁塞尔(Brussels)  
Bryansk 勃良斯克 俄国西部,主教管区101/2;诺夫哥罗德-谢尔诺斯克城镇115/1;第二次世界大战273/3,5;工业291/1  
Brzeg 布热格(Brieg)  
Bubastis 布巴斯提斯 下埃及58/1;犹太人社区103/1  
Bucellarian Theme 布杰拉里亚省 安纳托利亚中部拜占庭省份112/3  
Bocephala 布克拉拉 印度西北部,位于亚历山大的路线上77/1,82/3  
Bucharest 布加勒斯特(Bucuresti, Bukres) 罗马尼亚,奥斯曼帝国时期229/1;第一次世界大战253/3;铁路罢工267/2;第二次世界大战272—3  
Buchenwald 布痕瓦尔德 西德,集中营272/1  
Buckingham 白金汉 英国南部,工业革命201/1  
Bucuresti 布加勒斯特(Bucharest)  
Buda 布达 匈牙利,奥斯曼征服170/1  
Budapest 布达佩斯 匈牙利,十八世纪城市发展181/2;工业发展211/1,213/1;第一次世界大战253/3;第二次世界大战272—3  
Budaun 布道恩 印度北部,131/3  
Buenos Aires 布宜诺斯艾利斯 阿根廷,殖民地化158/1,165/1;工业199/1,219/1  
Buffalo 布法罗 美国东北部,工业289/1  
Buganda 布干达 东非国家167/1  
Bugia 布吉亚(古名,Saldia,法文,Bougie,今名,Bajaia) 阿尔及利亚,哈普斯堡占领150/1,2  
Bu Hasa 布哈萨 阿布扎比,油田285/1  
Bujak 布贾克 奥斯曼帝国在俄国西南部的属国139/1  
Bukavu 布卡武 比属刚果东部,刚果危机282/2  
Bukhara 布哈拉 中亚的省,市名,亚历山大的路线77/1,82/3;早期主教管区101/1;穆斯林征服105/1;阿拉伯王朝统治109/1;铁穆耳帝国时期128/4;贸易135/1;汗国171/1,229/1,230/2;并入苏联成为人民共和国258/3;工业291/1  
Bukit Tinggi 武吉丁宜(Fort de kock)  
Bukovina 布科维纳 罗马尼亚,第一次世界大战253/3;俄国重新取得北部292/2  
Bükres 布加勒斯特 罗马尼亚,奥斯曼帝国控制139/1  
Bulandshar 布兰沙尔 印度北部,印度人叛乱234/1  
Bulgar 保加人(Bolgar)  
Bulgaria 保加利亚 信奉基督教101/2;帝国108/1,112/4;斯拉夫人殖民地112/2;蒙古人入侵128/2;基督教国家138/2;黑死病143/1;奥斯曼统治下229/1;独立215/2,230/4;巴尔干联盟250—51;第一次世界大战252—3;与希腊冲突265/1;一九二九至三九年的社会政治变革267/2;第二次世界大战269/5,272—3;华沙条约和经互会274/2,292/3;经济295/1。另见Rumelia条  
Bulgarians 保加利亚人 从希腊、土耳其来的移民265/3  
Bulgars 保加人 东欧部落99/1  
Bull Run 布尔兰 美国东南部,1822/3  
Buna 布纳 新几内亚东南部,盟军收复270/2  
Bunce Island 邦斯岛 塞拉利昂,英国殖民地161/1  
Bundelkhand 本德尔汗德 印度中央特区地名,235/3  
Bunker Hill 邦克希尔 美国东北部,164/3  
Buntoto 邦托托 东非早期国家239/1  
Bunyoro 布尼奥罗 东非早期国家167/1  
Buqayq 阿卜凯克(Abqaiq)  
Bürburg 比拉堡 西德,主教管区100/3  
Burdigala 布迪加拉(今名,Bordeaux) 法国西南部,罗马帝国88/1,90/1;早期大主教管区92/1  
Burford 伯福德 英国中部,议会军的反抗184/2  
Burgan 布尔甘 科威特油田285/1  
Burgdorf 布格多夫 瑞士东部,策林格城镇121/6  
Burgundione 勃艮第人(Burgundians) 早期日耳曼部落89/1;入侵法国99/1,2  
Burgos 布尔戈斯 西班牙北部,内战286/3  
Burgundy 勃艮第 布尔戈尼(Bourgogne)法国东部,为法兰克人征服的王国106/1,3;中世纪德意志帝国的省份118—9,123/4,5;法兰西皇朝版图125/1;十四和十五世纪所获得的142/4;黑死病143/1;低地国家的属地151/3;法国吞并150/1,151/4;法国的省份193/1  
Burma 缅甸 佛教的传布73/1;早期国家133/2;中华帝国的属国175/1,232/2;征服177/1;英国吞并234/2;英国统治下235/3,245/1,261/1;反殖民抵抗248/1;日本对独立运动的支持268/2;日本占领270/1;独立277/2;同中国的边界协定279/1,281/2;经济发展278/2,281/3,295/1  
Burma Road 缅甸公路(滇缅公路) 中国西南部,268/2  
Burnley 伯恩利 英国北部,工业革命201/1  
Burnt Corn 伯恩特科恩 美国东南部,1821/4  
Bursa 布尔萨(Brusa) 安纳托利亚西部,拜占庭帝国135/2;奥斯曼帝国中心139/1  
Burrundi 布隆迪(旧名,Urundi) 中非国家,土著国167/1,239/1;独立276/2;政治发展283/1;经济295/1。另见Ruanda-Urundi条  
Burwell 伯维尔 英国东部,工业革命201/1  
Buryats 伯里亚特人 蒙古部落129/1  
Bury St. Edmunds 伯里圣埃德蒙兹 英国东部,工业革命201/1  
Busheir 布希尔(Bushire)  
Bushire 布希尔(Bushehr) 波斯湾130/2  
Bushmen 布须曼 南非部落35/2,238/3  
Boshy Run 布希兰 美国东北部,1821/4  
Busiris 布西里斯 下埃及,古代城市58/1  
Bussa 布萨 西非,蒙古,帕克抵达之地238/2  
Buto 布托 埃及,早期城市中心52/1  
Buwayhids 布伊(Buyids)  
Buxar 布克萨尔 印度东北部,194/2(插图)  
Buxentum 布森图姆 意大利南部,殖民地87/1  
Buyids 布伊王朝(Buwayhids) 波斯穆斯林王朝135/1  
Byblos 比布罗斯(今名,Jubail) 叙利亚,早期贸易

54/1,57/1,66/4;腓尼基人城市75/1;亚历山大的路线76/1  
Byci Skala 比奇斯卡拉 捷克斯洛伐克,哈尔施塔特晚期文化遗址85/1  
Byelorussia 白俄罗斯(White Russia)  
Byelorussian SSR 白俄罗斯苏维埃社会主义共和国290/1  
Bylany 比拉尼 捷克斯洛伐克,遗址43/1,85/1  
Byzantine Empire 拜占庭帝国(又称,东罗马帝国) 99/1,105/1,112—3,120/2;与塞利柱人的冲突135/1;衰亡138/2  
Byzantium 拜占庭(英文,Constantinople,今名,Istanbul) 色雷斯东部,多利安殖民地74—5;罗马帝国70/1,89/1,91/1;阿基梅尼德帝国78/1  
Cabinda 卡宾达 西南非沿海地名,葡萄牙人占领241/1;安哥拉一部分276/1  
Caceres 卡塞雷斯 西班牙西部,内战268/3  
Cacheu 卡谢乌 西非,葡萄牙殖民地166/1  
Caddo 卡多 美国南部,印第安部落149/1  
Cadiz 加的斯(古名,Gades) 西班牙西南部,从穆斯林收复124/3;地中海贸易144/1;贸易港180/3;十八世纪城市发展181/2;海军基地195/1;大宗贸易198/3;内战268/3  
Caen 卡昂 法国北部,185/1,193/1,203/2;第二次世界大战273/3,6  
Caere 西里(今名,Cerveteri) 意大利中部,伊特鲁里亚人城市75/1;罗马帝国87/1  
Caerleon 卡利昂(Caer) 威尔士北部,古代侯国125/1  
Caesaraugusta 卡埃萨拉乌斯塔(今名,Zaragoza,英文,Saragossa) 西班牙北部,罗马帝国89/1,90/1;早期大主教管区92/1  
Caesarea 凯撒里亚 以色列中部,罗马帝国89/1,91/1,92/2;早期大主教管区93/1;朱迪亚城镇102/2;拜占庭帝国112/2  
Caesarea 凯撒里亚(今名,Cherchell) 阿尔及利亚北部,罗马帝国89/1  
Caesarea 凯撒里亚(今名,Kayseri) 安纳托利亚中部,罗马帝国89/1,92/2;犹太人社区103/1;拜占庭帝国113/1,5  
Caesarea Cappadociae 凯撒里亚-卡帕多基亚(今名,Kayseri) 安纳托利亚中部,早期大主教管区93/1  
Caesarodunum 凯撒罗杜农(Tours)  
Caesaromagus 凯撒罗马古斯(Chelmsford)  
Cagliari 卡利阿里(Carales)  
Cahokia 卡霍基亚 美国中部,早期遗址46/3;法国哨所161/2;毛皮贸易站220/1  
Cahors 卡奥尔斯 法国南部,法国革命中心203/2  
Cahuachi 卡瓦奇 安第斯中部,遗址47/4  
Caigua 卡伊瓜 巴西南部森林印第安部落149/1  
Cairns 凯恩斯 澳大利亚东部,早期殖民地237/5  
Cairo 开罗 埃及,穆斯林征服105/1;早期贸易135/1,137/1,146/1,154/2;奥斯曼占领139/1;奥斯曼帝国170/1,229/1;第一次世界大战253/4  
Cajamarca 卡哈马卡 安第斯中部,遗址47/4,5;皮萨罗夺取阿塔瓦尔帕158/3  
Cajamarquilla 卡哈马基利亚 安第斯中部,遗址47/5  
Cajon Pass 卡洪山口 美国西南部,220/1  
Calabria 卡拉布里亚 意大利南部,那不勒斯王国一部分124/2  
Calagurris 卡拉古里斯(今名,Calahorra) 西班牙北部,罗马帝国88/1  
Calah 卡拉赫(今名,Nimrud) 美索不达米亚,亚述首府57/1  
Calahorra 卡拉奥拉(Calgurris)  
Calais 加来 法国北部,百年战争142/4;第一次世界大战252—3;第二次世界大战273/3  
Calcutta 加尔各答 印度东部,贸易161/1,199/1;英国殖民地173/1;工业218/1,235/3  
Caldiran 查尔德兰(Caldiran) 土耳其东部,139/1  
Caldy Island 卡尔迪岛 南威尔士,寺院100/3  
Caledonia 喀里多尼亚(今名,苏格兰) 罗马帝国91/2,98/1  
Cales 卡莱斯 意大利中部,拉丁殖民地87/1  
Caleva 卡莱瓦(今名,Silchester) 英国南部,罗马帝国88/1  
Calgary 卡尔加里 加拿大西部,发展219/3  
Calicut 卡利卡特(又名,Kozhikode) 印度西南部,葡萄牙人发现147/2;贸易145/4,147/1,159/1,172/2;工业235/3  
California 加利福尼亚 美国西南部州名,墨西哥割让227/2;十九世纪政治235/2,3;不景气266/1;收入和人口289/2;从中国、日本去的移民209/2  
Callao 卡亚俄 秘鲁,贸易158/1,199/1  
Callatis 卡拉蒂斯 保加利亚,爱奥尼亚殖民地75/1  
Calliena 卡列纳 印度西北部,港口82/4  
Callipolis 卡利波利斯(今名,Gallipoli) 意大利南部,希腊殖民地75/1  
Calne 卡恩 英国西南部,工业革命201/1  
Calusa 卡卢萨 美国东南部印第安部落149/1  
Camarina 卡马丽娜 西西里,多利安殖民地74/4,75/1;罗马帝国86/3  
Cambaluc 汗八力 蒙古,早期主教管区101/1  
Cambay 坎贝 印度西北部,贸易中心172/2  
Cambodia 柬埔寨 早期遗址132/1;寺庙王国133/2;暹罗和越南入侵177/1;法国保护国261/1;独立277/2;军事力量增长278/2;政变279/1;越南战争292/4;经济295/1  
Cambrai 康布雷 法国北部,早期主教管区117/1;宗教分歧中心122/1;勃良第属国153/3;第一次世界大战253/3(插图)  
Cambria 坎布里亚(今名,Wales) 基督教扩展100/3  
Cambridge 剑桥 英国东部,工业革命201/1  
Camden 坎登 美国东南部,164/3  
Camerinum 卡梅里努姆(今名,Camerino) 意大利北部,罗马帝国87/1  
Cameroon 喀麦隆 西非国家218/1;德国殖民地240—41,245/1;起事249/2;独立276/2;政治发展283/1;经济218/1,295/1  
Cammin 卡明(今名,Kamien Pomorski) 波兰西北部,德国人兴建140/2  
Campa 坎帕 南美洲森林印第安部落149/1  
Campania 康帕尼亚 意大利中部,罗马帝国87/1,91/2  
Campeche 坎佩切 墨西哥南部,227/1

Camulodunum 卡穆洛杜南(今名,Colchester) 英国南部,罗马帝国88/1,90/1  
Cana 卡纳(Cane) 南阿拉伯,早期港口71/1,82/4  
Canada 加拿大 早期贸易198/4,199/2;欧洲移民209/2;经济发展219/1,3,266/3,295/1;邦联244/1;与美国的边界纠纷246/3;北大西洋公约组织293/1;经济295/1  
Canakkale 查纳卡莱 土耳其西部,希土战争229/3  
Canakkale Bogazi 查纳卡莱海峡(Dardanelles)  
Canal de Briare 布里阿尔运河 法国北部,193/1  
Canal Royale 罗亚尔运河 法国南部 193/1  
Canal Zone 运河区 巴拿马246/2  
Canary Islands 加那利群岛 葡萄牙人探险147/2;早期贸易路线159/1;西班牙主权244/1  
Canaveral, Cape 坎纳维拉尔角(一度称,肯尼迪角) 美国东南部,156/2  
Canberra 堪培拉 澳大利亚东南部,首府地区237/5  
Candelaria 坎德拉里亚 古巴西部,苏联导弹293/6  
Candia 干地亚(今名,Iraklion) 克里特岛,地中海贸易144/1  
Candida Casa 坎迪达卡萨 苏格兰南部,寺院93/3,100/3  
Canea 加尼亚(今名,Khania) 克里特岛,第二次世界大战269/5  
Can Hasan 坎哈桑 安纳托利亚中部,遗址41/1  
Cankiri 昌克勒(Gangra)  
Cannae 坎奈 意大利南部,罗马帝国86/3  
Canterbury 坎特伯雷 英国南部,寺院100/3;大主教管区117/1,工业革命201/1  
Canterbury 坎特伯雷 新西兰南岛236/1  
Cantigny 坎蒂尼 法国东北部,第一次世界大战253/3(插图)  
Canton 广州 贸易127/2,145/4,147/1,154/2,159/1,161/1,168/2,177/1,199/1;唐代城市109/1;条约港232/2;英法运动233/1;国民党占领262/1;日本人占领268/2,271/1;工业218/1,263/3,278/3  
Canton River 广州河(珠江) 中国南部,欧洲人首次访问157/1  
Cantuarua 坎图阿里亚(今名,Canterbury) 大主教管区92/1  
Canusium 卡努西姆 意大利南部,罗马帝国87/1  
Caparcotna 卡帕科特纳 巴勒斯坦,罗马帝国91/1  
Cape Artemisium 阿特米西翁(今名,Artemision) 希腊东部,174/3  
Cape Bojador 博贾多尔角 非洲西北部,166/1  
Cape Breton Island 克普一布雷顿岛 加拿大东部,法国属地195/1  
Cape Coast Castle 海岸堡角 加纳,早期英国殖民地166/1(插图),239/1  
Cape Colony 开普殖民地 南非,英国人从荷兰人占领194/2,239/1;英国殖民地241/1,244/1(插图);从欧洲移民209/2  
Cape Finisterre 菲尼斯特雷角 西班牙西北部,194/3  
Cape Flats 弗拉茨角 南非,古代人遗址32/4  
Cape of Good Hope 好望角 南非,第一次欧洲人航行157/1;荷兰殖民地161/1  
Cape Province 开普省 南非,荷属东印度公司所立167/1  
Cape St. Vincent 圣文森特角 葡萄牙南部,194/3  
Cape Town 开普敦 南非,荷兰殖民地167/1;贸易199/1  
Cape Verde Islands 佛得角群岛 西非,葡萄牙人探险147/2,166/1;葡萄牙主权244/1;独立276/2,283/1  
Capitanata 卡皮塔纳塔 意大利中部,那不勒斯王国一部分124/2  
Capodistria 卡波迪斯特里亚(Koper)  
Caporetto 卡波雷托 意大利北部,第一次世界大战253/3  
Cappadocia 卡帕多基亚(Katpatuka) 安纳托利亚东部国家,亚历山大帝国76/1,82/3;独立国86/3;罗马省份89/1;拜占庭省份112/3  
Capsa 卡普萨(今名,Gafsa) 突尼斯,罗马帝国89/1  
Capua 卡普亚 意大利南部,米斯拉遗址72/1;罗马帝国87/1,91/1;犹太人社区103/1  
Carabobo 卡拉博博 委内瑞拉,1826/2  
Caracas 加拉加斯 委内瑞拉,殖民地化165/1  
Caraja 卡拉雅 巴西中部森林印第安部落149/1  
Carales 卡拉莱斯(今名,Cagliari) 撒丁,罗马帝国86/2,89/1;大主教管区92/1  
Carchemish 卡尔基米什(土耳其,Karkamis) 安纳托利亚东部,54/1,57/1,2,67/3  
Cardiff 加的夫 威尔士南部,工业革命201/1  
Cardigan 卡迪根 威尔士早期侯国125/1  
Caria 卡里亚(波斯,Karia) 小亚细亚西部国家,波斯省份74/3,75/1;罗马帝国91/2  
Carib 加勒布 加勒比海印第安部落149/1  
Caribbean 加勒比海 早期的发现航行156/2;欧洲人殖民地158/1,160/3;殖民主义扩张165/1;大宗贸易199;美国卷入247/4;加勒比共同体和共同市场294/2  
Carinthia 卡林西亚(Kärnten) 奥地利南部省份,法兰克大公国118/3;中世纪德意志帝国119/1;哈普斯堡取得141/1,150/2;黑死病143/1;哈普斯堡大公国191/1  
Carlisle 卡莱尔 英国北部,反对亨利八世的叛乱185/1;工业革命201/1  
Carmana 卡马纳(Kerman)  
Carmania 卡尔马尼亚 波斯东部国家,77/1,79/3,83/1,3  
Carmarthen 卡马森 早期威尔士的侯国,125/1  
Carmathians 卡马西亚 阿拉伯的穆斯林教派135/1  
Carmaux 卡尔莫 法国南部,工业发展210/1  
Carnac 卡纳克 法国西北部,遗址群42/2;早期贸易52/1  
Carnatic 卡纳蒂克(Karnata) 印度东南部沿海地区,173/1,194/2(插图)  
Carniola 卡尼奥拉(Krain) 奥地利/南斯拉夫地区,中世纪德国119/1;哈普斯堡取得141/1,150/2;哈普斯堡公国191/1  
Carnuntum 卡宁廷 奥地利古镇,贸易70/1;米斯拉文化遗址72/1;罗马帝国89/1,99/1  
Carolina 卡罗莱纳 美国北部,英国殖民地161/2  
Caroline Islands 加罗林群岛 中太平洋,德国主权245/1;美国从日本收复271/1;美国托管277/2(插图)



Carolingian Empire 卡罗林帝国(Frankish Kingdom)  
Carpates 卡尔帕托斯(Scarpanto) 东地中海岛名。殖民地化67/1  
Carpi 卡庇 意大利北部。192/3  
Carraburgh 卡劳伯勒(Procolitia)  
Carrhae 卡里(今名, Haran) 东安纳托利亚。178/3; 在塞琉西亚86/3; 罗马要塞88/3; 拜占庭帝国113/1  
Carrier 卡里埃 加拿大西北部亚北极带印第安部族149/1  
Carsoli 卡西奥利 意大利北部。罗马帝国87/1  
Carson City 卡森城 美国西部。矿场220/1  
Cartagena 卡塔根纳(Carthago Nova) 西班牙东南部。海军基地195/1; 内战268/3  
Cartagena 卡塔根纳 哥伦比亚。殖民地贸易158/1, 199/1  
Carteia 卡泰亚 西班牙南部。罗马帝国89/1  
Carthage 迦太基(拉丁, Carthago) 突尼斯。石器时代文化遗址45/1; 米斯拉文化遗址72/1; 腓尼基人殖民地75/1; 罗马帝国86/3, 89/1, 91/1; 早期大主教管区92/1; 拜占庭再征服99/1; 穆斯林征服104/1  
Carthago Nova 卡塔戈诺瓦(今名, Cartagena) 西班牙东南部。罗马帝国86/3, 88/1, 90/1; 大主教管区92/1; 拜占庭再征服99/1  
Casablanca 卜伊布兰卡(阿拉伯, Dar el Beida) 摩洛哥西部。奥斯曼帝国228/1; 法国占领251/2  
Cascades 卡斯凯兹 美国西北部。1221/4  
Cashel 卡谢尔 爱尔兰。主教管区92/1  
Caspian Gates 里海门户 波斯北部。亚历山大的路线77/1  
Cassano 卡萨诺 意大利北部。192/3  
Cassian Way 卡西亚大道(Via Cassia)  
Cassino 卡西诺 意大利中部。第二次世界大战273/3。另见 Monte Cassino 条  
Castellon de la Plana 卡斯泰利翁-德拉普拉纳 西班牙东部。内战268/3  
Castiglione 卡斯蒂利奥内 意大利北部。1205/1  
Castile 卡斯蒂尔 西班牙。再征服时期124/3; 黑死病142/1; 王国186/2; 哈布斯堡取得150/1, 2  
Castillo de Teayo 卡斯蒂略德泰约 墨西哥。阿兹蒂克人城址148/2  
Castle Cavern 洞穴堡 南非。铁器时代文化遗址45/1  
Castoria 卡斯托里亚 希腊北部。拜占庭帝国113/5  
Castrum Regina 卡斯特拉利贾纳(今名, Regensburg, 英文旧名 Ratisbon) 德国中部。罗马要塞88/2, 91/1  
Castrum Novum 卡斯特诺瓦 意大利北部。罗马帝国87/1  
Castulo 卡斯图洛(今名, Cazlona) 西班牙南部。罗马帝国88/1  
Catalans 加泰洛尼亚人 西班牙东北部民族214/1  
Catalaunian Fields 卡塔洛尼平原 法国中部。198/1  
Catal Hüyük 沙塔尔休于 安纳托利亚中部。遗址41/1  
Catalonia 加泰洛尼亚 西班牙东北部。阿拉贡再征服124/3; 在法国统治下204/1; 自治265/1  
Catana 卡塔纳(今名, Catania) 西西里。雅典的同盟者74/4; 罗马帝国89/1; 中世纪德意志帝国119/1  
Catanzaro 卡坦扎罗 意大利南部。第一次世界大战253/3  
Catawba 卡托巴 美国东南部印第安部族149/1  
Cattigara 卡提加拉 中国南部。早期港口71/1  
Cattaro 卡塔罗(今名, Kotor) 东亚得里亚海。威尼斯要塞187/3; 第一次世界大战253/3  
Caucasus 高加索 早期城市拓殖地52/1; 穆斯林扩张105/1  
Caudium 考迪翁 意大利中部。罗马帝国87/1  
Caulonia 考洛尼亚 意大利南部。罗马帝国87/1  
Cawahib 卡瓦希布人 巴西西部森林印第安部族149/1  
Cawnpore 坎普尔(Kanpur) 印度北部。印度人叛乱234/1  
Cayapo 卡亚波人 巴西中部森林印第安部族149/1  
Cayenne 卡宴 法属圭亚那。殖民地化165/1  
Cazlona 卡斯洛纳(Castulo)  
Ceará 西阿拉 巴西东北部。赤道联邦227/1  
Cedar Creek 塞达克里克 美国中部。1221/4  
Cedar Mountain 塞达山 美国东南部。1223/1(插图)  
Cefalu 切法卢(古名, Cephaloedium) 西西里。中世纪德意志帝国119/1  
Celebes 西里伯斯岛(印尼, Sulawesi) 东印度群岛。穆斯林扩张104/3; 日本占领271/1  
Celenderis 杰伦德里斯 安纳托利亚南部。爱奥尼亚殖民地75/1  
Celts 凯尔特 欧洲西部部族。法国60/1, 75/1; 主要拓殖地84/3; 意大利北部86/2  
Cempana 森波阿拉 墨西哥。阿兹蒂克城址148/2; 在科特斯航路上159/1  
Central African Federation 中非联邦(北罗得西亚, 南罗得西亚, 尼亚萨兰)  
Central African Republic 中非共和国(今名, 中非帝国, 前名, 乌班吉沙里) 独立276/2; 政治发展283/1; 经济295/1  
Central Asian Gasfield 中亚天然气田 苏联291/1  
Central India Agency 印度中央特区 英国控制下的印度各邦235/3  
Central Provinces 中央各省(今名, Madhya Pradesh) 印度中部邦名235/3  
Ceos 克亚岛(今名, Kea) 爱琴海岛名。殖民地化67/1  
Cephaloedium 切法卢(Cefalu)  
Cephalonia 克法洛尼亚(今名, Kefallinia) 爱琴海岛名。拜占庭帝国113/5; 威尼斯领土138/1, 187/3  
Cerdagne 塞耳达涅(西班牙, Cerdana) 法国。西班牙之间。哈布斯堡领土150/1, 193/1  
Ceribon 井里汶(Ceribon)  
Cerigo 切里戈(古名, Cythera, 今名, Kithira) 希腊南部岛名。威尼斯要塞187/1  
Cerkas 切尔克什(Circassia)  
Cernauti 切尔诺夫齐(Czernowitz)  
Cerro de las Mesas 塞罗德拉斯梅萨斯 墨西哥中部。早期文化遗址46/2  
Cerro de Trinidad 塞罗德特立尼达 安第斯中部。早期文化遗址47/4  
Cerveteri 切尔维特里(Caere)  
Cesis 塞西斯(Wenden)  
Cesky Tesin 捷克-捷兴(Teschen)  
Cetatea Alba 切塔里亚阿尔巴(Akkerman)

Ceuta 休达(阿拉伯, Sebta) 西班牙在摩洛哥的飞地。早期贸易147/2; 由葡萄牙易手西班牙186/2; 西班牙占领239/1, 251/2, 260/1  
Ceylon 锡兰(古名, Taprobane, Sinhala 或 Lanka, 又名, Saylan, Sarandib) 82/4, 83/1; 乔拉斯统治下130/2; 贸易145/4, 154/2; 从荷兰夺回147/1, 194/2; 英国统治下172/3, 235/3, 245/1, 261/1; 独立277/2; 斯里兰卡共和国281/3, 5; 工业和经济218/1, 295/1  
Chad 乍得(法文, Tchad) 中非国名。独立于法国276/2; 政治发展283/1; 经济295/1  
Chad, Lake 乍得湖 中非洲。欧洲人探险238/2  
Chaeronea 凯罗尼亚 希腊中部 74/4  
Chafarinas Islands 查法里纳斯群岛 摩洛哥北部。西班牙占领251/2  
Chagar Bazar 查加尔巴扎尔(Shubut-Enlil)  
Chagatai khanate 察合台汗国 中亚细亚 128/4, 129/3  
Chagos Archipelago 查戈斯群岛 印度洋。英国控制194/2, 245/1  
Chahar 察哈尔 中国旧省名175/1; 独立于南京262/2  
Chaiya 猜也 泰国南部。印度教、佛教遗址133/2  
Chakipampa 查基潘帕 安第斯中部。早期文化遗址47/5  
Chaladriani 哈兰德里亚尼 爱琴海南部岛名。殖民地化67/1  
Chalcedon 卡尔西冬(今名, Kadikoy) 安纳托利亚西北部。早期基督教中心 72/1; 多利亞殖民地 75/1; 罗马帝国 86/3; 参议会 93/1; 拜占庭帝国112/2, 3  
Chalcidice 卡尔西迪西(今名, Kalkidhiki) 希腊北部。波斯战争74/3  
Chalcis 卡尔基斯 希腊中部。母国75/1  
Chaldeans 迦勒底人 美索不达米亚民族56/3, 57/2  
Chaldian Theme 卡尔迪亚省 安纳托利亚东部的拜占庭省份112/3  
Chaldiran 查尔德兰(Caldiran)  
Chalon Moulieux 沙隆穆利讷 法国中部。中世纪新城121/7  
Chalon-sur-Saone 索恩河畔夏隆 法国南部。中世纪集市144/1  
Chalons-sur-Marne 马恩河畔夏隆 法国北部。主教管区117/1; 州长官邸所在地193/1; 第一次世界大战253/3; 第二次世界大战269/5  
Chalukyia 查卢基亚 印度南部。古王朝130/2, 131/1  
Chalmyery 尚贝里 法国南部。中世纪集市144/1  
Champa 占婆 印度支那的印度教-佛教王国。127/2; 莫卧儿统治129/1, 133/2, 3  
Champagne 香槟 法国东北部。中世纪贸易120/1; 法兰西皇家版图125/1, 151/4, 193/1; 第一次世界大战253/3  
Champaubert 尚波贝尔 法国东北部 205/1  
Champion's Hill 钱皮恩山 美国南部。1223/1  
Chanak 查纳克(土耳其, Canakkale) 土耳其西部。1922年事件265/1  
Chancelade 尚斯拉德 法国。古代人文化遗址32/2  
Chancellorville 昌洛洛维尔 美国东南部。1223/1  
Chandellas 昌德拉斯 印度北部古王朝130/2, 131/1  
Chandernagore 昌德纳戈尔 印度东部。法国定居地161/1, 173/1, 194/2(插图)  
Chandigarh 昌迪加尔 印度北部。旁遮普首府281/3  
Ch'ang-an 长安 中国北部。汉代京城81/2; 唐代城市108/2, 126/1  
Chang-chia-k'ou 张家口(Kalgan)  
Ch'ang-chih 长治 中国北部。工业218/1  
Ch'ang-chou 常州 中国东部。唐代行政区划126/1  
Ch'ang-ch'un 长春 满洲。条约港232/2; 铁路242/3, 263/3; 工业278/2  
Chang-4 张掖 中国西北部。汉代辖地81/2  
Changkuifeng 张鼓峰 满洲。日俄冲突268/2  
Ch'ang-sha 长沙 中国中部。汉代侯国81/2; 条约港232/2; 国民党攻克262/1; 日本攻占271/1; 工业218/1, 263/3, 278/3  
Chang-yeh 张掖 中国西北部。汉代征服80/3  
Chanhu-Daro 昌胡达罗 印度北部。哈拉帕文化遗址65/1  
Channel Islands 海峡群岛 第二次世界大战273/6  
Chansen 赞盛 泰国北部。铁器时代文化遗址132/1  
Chao 赵 中国北部。早期国家80/1  
Chao-ming 昭明 朝鲜北部。汉代行政区划81/2  
Characene 查拉西尼 美索不达米亚早期王国78/2; 帕提亚帝国的附属国79/1  
Charax 查拉克斯 波斯湾早期港口71/1, 82/4  
Charcas 查尔卡斯 墨西哥北部。西班牙中心158/1  
Chard 查德 英国西南部。工业革命201/1  
Chardzhou 查尔朱(1940年前名Chardzhuy) 俄国中亚部分。工业291/1  
Charikar 查里卡尔(Alexandria)  
Charleroi 沙勒罗瓦 比利时。工业发展210/1  
Charles Town Path 查尔斯镇大道 美国东南部。拓殖者的路线220/1  
Charleville 查理维尔 澳大利亚东部。铁路237/5  
Charolais 夏罗莱 法国东部。哈布斯堡属地151/4, 185/1  
Charrua 查鲁阿 阿根廷印第安部族149/1  
Charsinian Theme 查希尼亚省 安纳托利亚中部拜占庭省份112/3  
Charsinianum 查希尼亚努姆 安纳托利亚中部。拜占庭帝国112/3  
Chartres 夏特勒 法国中部。寺院106/3; 第一次世界大战253/3  
Chateau-sur-Salins 萨兰河畔夏托 法国东部。哈尔施塔特文化遗址84/1  
Chateau-Thierry 沙蒂埃里堡 法国北部。1205/1; 第一次世界大战252/2, 253/3(插图)  
Chatham 查塔姆 英国东南部。荷兰海上袭击185/1; 海军基地195/1; 工业革命201/1; 第一次世界大战253/3  
Chattanooga 查塔努加 美国东南部。1223/1  
Chatti 哈蒂(人) 罗马帝国日耳曼部族89/1  
Chauci 肖西(人) 罗马帝国日耳曼部族89/1  
Chaul 乔尔 印度西部。葡萄牙拓殖地173/1  
Chavin 察温 安第斯中部。文化遗址47/1  
Chechen-Ingush ASSR 车臣-印古什苏维埃社会主义自治共和国 高加索290/2  
Che-chiang 浙江(Chekiang)  
Chedi 切迪 印度北部。早期王国65/1, 83/2

Chekkiang 浙江 中国东部省名。明代经济168/2; 满清扩张175/1; 太平天国的控制233/1; 辛亥革命233/3  
Chelm 海乌姆(Kholm)  
Chelmo 海乌姆诺 波兰。集中营272/1  
Chelmsford 切姆斯福德(古名, Caesaromagus) 英国东部。工业革命201/1  
Chelyabinsk 车里雅宾斯克 俄国中部。工业231/1, 290/2, 291/1; 城市发展290/3  
Chemin des Dames 谢曼代达姆 法国东北部。第一次世界大战253/3(插图)  
Chemnitz 克姆尼茨(1953年后名, 卡尔·马克思城) 德国东部。工业发展210/1, 212/1; 第一次世界大战253/3  
Chemulpo 济物浦(Inchon)  
Ch'en 陈 中国北部。周朝版图63/4  
Cheng 郑 中国北部。周朝后期版图63/4  
Cheng-chou 郑州(Chengchow) 中国北部。商代文化遗址62/2; 在铁路上263/3  
Ch'eng-tu 成都 中国西部。在贸易线路上71/1; 汉代行政区划81/2; 唐代行政区划126/1; 明代省会169/1; 工业278/3  
Ch'eng-tu Fu 成都府属中国西部。宋代省份127/5  
Chenstokhov 钦斯托霍夫(波兰, Czestochowa) 波兰中部。在俄国欧洲部分231/1  
Chen-ting-fu 真定府 中国北部。宋代省会127/5  
Ch'en-t'ang 陈仓 中国中部。汉代行政区划81/2  
Chepstow 切普斯托 英国西部。工业革命201/1  
Chera 切拉(今名, Kerala) 印度南部 83/1  
Cherbourg 瑟堡 法国北部。百年战争时期的英国基地142/4; 法国海军基地195/1; 第一次世界大战253/3; 第二次世界大战273/3, 6  
Cherchell 舍尔舍勒(Caesarea)  
Cherchen 车臣(中国名, 且末) 中国。亚洲中部。丝绸之路71/2  
Cheremkhovo 切列姆霍沃 西伯利亚南部。工业291/1  
Cherepovets 切列波维茨 俄国西北部。工业291/1  
Cheribon 井里汶(荷兰文, Tjeribon; 今拼 Ceribon) 爪哇。荷兰控制176/3  
Chernigov 切尔尼戈夫 乌克兰。主教管区101/2; 侯国115/1  
Chernovtsy 切尔诺夫策(Czernowitz)  
Cherokee 切罗基 美国东南部。印地安部族149/1  
Cherokees 切罗基 美国东南部。1221/4  
Cherso 凯尔索(Cres)  
Chersonesus 凯尔索尼苏斯 克里米亚。爱奥尼亚殖民地75/1; 主教管区93/1  
Cherusi 凯希希(人) 罗马帝国日耳曼部族89/1  
Chester 切斯特(古名, Deva) 英国中部。特殊伯爵领地125/1; 工业革命201/1  
Chester-le-Street 切斯特勒斯特里特 英国东北部。主教管区117/1  
Cheyenne 夏延 美国中部平原印第安部族49/1  
Ch'i 齐 中国东北部。周朝版图62/3, 63/4; 国家80/1, 126/3  
Chia 洽 中国西北部。西周版图62/3  
Chia-mu-ssu 佳木斯(Kiamusze)  
Ch'iang 羌族 中国西北部边境民族63/4  
Chiang-hsi 江西(Kiangsi)  
Chiang-hsia 江夏 中国中部。汉代辖地81/2  
Chiang-ling 江陵 中国中部。西周遗址62/3; 贸易中心81/2; 唐代行政区划126/1; 宋代省会127/5  
Chiang Mai 清迈(Chiengmai)  
Chiang-nan Hsi 江南西道 中国南部。宋代省份127/5  
Chiang-nan Hsi-tao 江南西道 中国南部。唐代省份126/1  
Chiang-nan Tung 江南东路 中国东部。宋代省份127/5  
Chiang-nan Tung-tao 江南东道 中国东南部。唐代省份126/1  
Chiang-ning-fu 江宁府 中国东部。宋代省会127/5  
Chiang-su 江苏(Kiangsu)  
Chiao 焦 华北。西周版图62/3  
Chiao-chih 交趾 中国/越南。汉代辖地81/2  
Chiao-ho 交河 中国。中亚细亚。汉代扩张80/3  
Chiao-hsien 胶县(Kiaochow)  
Chiao-li 交黎 中国东北。汉代行政区划81/2  
Chiapa de Corzo 恰帕德科索 墨西哥中部。早期文化遗址46/2  
Chiapas 恰帕斯 墨西哥南部省名227/1  
Chiba 千叶 日本中部。市和县218/2, 243/1  
Chibcha 奇布恰 安第斯印第安部族149/1  
Chicago 芝加哥 美国北部。工业219/1, 289/1  
Chichen Itza 奇琴伊特萨 墨西哥。托尔特克人统治148/2  
Chichester 奇切斯特 英国南部。工业革命201/1  
Ch'i-ch'i-ha-erh 齐齐哈尔(Tsitsihar)  
Chi-chou 冀州 中国东北。唐代行政区划126/1  
Ch'i-ch'un 蔚春 中国中部。西周遗址62/3  
Chickamauga 奇卡莫加 美国东南部。1223/1  
Chickasaw 奇卡索 美国东南部印第安部族149/1, 221/4  
Ch'ieh-mo 且末(又名, 车臣) 中国。中亚细亚。汉代扩张80/3  
Ch'ien-ch'eng 千乘 中国东北。汉代行政区划81/2  
Chien-chou 建州 中国东北。明代军事驻地169/1  
Ch'ien-chung 黔中 中国西南。唐代省会126/1  
Chiengmai 清迈 泰国北部。早期政治中心133/2, 3  
Chien-nan 剑南 中国西部。唐代省会126/1  
Ch'ien-t'ang 钱唐 中国东部。汉代行政区划81/2  
Chientao 间岛 满洲地区。俄国占领242/3  
Chien-wei 犍为 中国西部。汉代辖地81/2  
Chieti 基泰蒂 意大利(Teate)  
Chihli 直隶 华北旧省名。满清扩张175/1; 义和团起事233/1  
Chi-hsi 鸡西 满洲。工业278/3  
Chihuahua 奇瓦瓦 墨西哥北部省名227/1; 美国军事行动247/4  
Chile 智利 西班牙殖民地158/1, 165/1, 226-7; 从西班牙取得独立244/1, 286-7; 输出和外国投资226/3; 人口226/4; 经济219/1, 295/1  
Chilia-Noua 基利亚诺瓦(Kilia)  
Chi-lin 吉林(Kirin)  
Chimkent 奇姆肯特 俄罗斯。中亚细亚。工业291/1  
Chimu 奇木 安第斯印第安部族149/1  
Chin 晋 中国北部。周朝版图62/3, 63/4; 国家126/3; 帝

国为蒙古所征服129/1  
Ch'in 秦 中国西北。周朝版图62/3, 63/4; 帝国80/1, 2, 3  
China 中国 原始农业39/1; 书法发展53; 文明起源62-3; 早期贸易路线71/1; 丝绸之路71/1; 佛教和道教73/1; 汉代扩张80/3; 人口增长80/4, 127/4; 早期基督教101/1; 唐宋两代109/1, 126-7; 蒙古人征服129/1, 3; 明帝国155/1, 168/9; 早期贸易147/1, 154/2, 161/1, 177/1; 清代174/2, 3; 满清扩张175/1; 十八世纪海外贸易199/1; 满清帝国232-3; 日俄战争242/3; 日本影响243/2; 欧洲影响的范围245/1; 义和团起事248/1; 推翻帝国279/1; 共产党成立258/3; 日本占领268/2, 271/1; 冷战291/3; 移民去美国209/2; 工业和经济218/1, 278/2, 3, 295/1  
Chi-nan 济南(Tsinan) 中国北部。明代省会169/1; 工业218/1  
Chin-ch'eng 金城 中国西北。汉代辖地81/2  
Chin-chiang 镇江 (Chinking)  
Ch'in-feng 秦凤 中国西北。宋代省会127/5  
Ching-chao-fu 京兆府 中国西北。宋代省会127/5  
Ching-chi 京畿 中国北部。唐代省会126/1  
Ch'ing-chiang 荆襄 中国西南。宋代省会127/5  
Ch'ing-chou 青州 中国东北。宋代省会127/5  
Chinghai 青海(Tsinghai)  
Ching-hsi Nan 京西南 中国中部。宋代省会127/5  
Ching-hsi Pei 京西北 中国中部。宋代省会127/5  
Ching-hu Nan 荆湖南 中国西南。宋代省会127/5  
Ching-hu Pei 荆湖北 中国中部。宋代省会127/5  
Ching-kang Shan 井岗山 中国东南。早期共产主义苏维埃263/3  
Chingleput 钦格尔特 印度东南部。割让给英国172/3  
Ching-nan 荆南 中国中部早期国家126/3  
Ch'ing-tao 青岛(Tsingtao) 中国东部。工业278/3  
Ching-tung Hsi 京东西 中国北部。宋代省会127/5  
Ching-tung Tung 京东东 中国东北。宋代省会127/5  
Chinking 镇江 中国东部。条约港232/2  
Chin-men 金门(Quemoy)  
Chinnampo 镇南浦 朝鲜北部。日俄战争242/3  
Chinook 奇努克人 加拿大西部沿海印第安部族149/1  
Chin Special Division 钦邦特别省 缅甸西部行政区划281/3  
Chinsura 钦苏拉 孟加拉。荷兰人拓殖161/1  
Chin-t'ien 金田 中国南部。太平军造反233/1  
Chin-yang 晋阳 中国北部。后周城市遗址63/4  
Chios 开俄斯(Khios) 东爱琴海岛名。主教管区93/1; 拜占庭帝国112/3; 热那亚139/1; 突厥人取得187/1; 割让给希腊215/2  
Chipewyan 奇普威安 加拿大北部次北极印第安部族149/1  
Chisholm Trail 奇泽姆小道 美国中部。牲口小道220/1  
Chishima-retto 千岛群岛(Kurile Islands)  
Chisimaio 基斯马尤(Kismayu)  
Chishan 什尼夫奥夫(Kishinev)  
Chita 赤塔 西伯利亚东部。横贯西伯利亚大铁路230/2; 远东共和国首府258/3; 工业291/1  
Chittagong 吉大港 孟加拉国东南部。贸易147/1, 235/3, 281/3  
Chiu-Chang 九江 中国东部。汉代辖地81/2  
Chiu-chen 九真 印度支那北部。汉代辖地81/2  
Chiu-chiang 九江(KiuKiang)  
Chiu-ch'uan 酒泉 中国西北。汉代征服80/3; 汉代辖地81/2  
Chiu-hua Shan 九华山 中国东部山名。佛教文化遗址73/1  
Ch'ung-chou 琼州 中国南部。条约港232/2  
Chiusi 丘齐(Clusium)  
Chi-yang 济阳 中国中部。汉代行政区划81/2  
Chkalov 契卡洛夫(Orenburg)  
Choco 乔科 南美印第安部族。149/1  
Choctaw 乔克托人 美国南部印第安部族 149/1, 221/4  
Choga Mami 乔伽马米 美索不达米亚。文化遗址41/1  
Chola 乔拉 印度南部古国83/1  
Cholas 乔拉斯 印度南部和锡兰王朝名。130/2, 131/1  
Cholula 乔卢拉 墨西哥中部。早期文化遗址46/2; 在科特斯航路上159/2  
Chorasmia 乔拉斯米亚 (Khiva, Khwarizm) 中亚细亚国名82/3  
Chorasmii 乔拉斯米 中亚细亚民族77/1  
Chosen 朝鲜(Korea)  
Chota Nagpur 乔塔那格浦尔 印度北部235/3  
Chotin 和廷(Khotin) 乌克兰。色雷斯人文化遗址85/1  
Chou 州 中国北部。西周版图62/3; 战国80/1  
Chou-k'ou-tien 周口店 中国北部。遗址37/1, 62/1  
Christchurch 克赖斯特奇奇 新西兰南岛。兴建236/1  
Christiania 克里斯蒂阿尼亚(今名, 奥斯陆) 挪威189/1  
Christiansborg 克里斯蒂安堡 黄金海岸。早期丹麦人拓殖地166/1(插图)  
Ch'u 舒 中国北部。西周版图62/3  
Ch'u 诸 中国中部。周朝版图62/3, 63/4; 战国80/1  
Ch'u 楚 中国东北。西周版图62/3  
Ch'u 楚 中国西南部国家126/3  
Ch'uan-chou 泉州 中国南部。明代贸易168/2  
Chud 楚德(Chudi) 早期俄罗斯北部部族101/2, 115/1  
Chudskoye Ozero 楚德湖(Lake Peipus)  
Chukchi 楚奇克 西伯利亚东北部部族162/3  
Chulm 胡尔姆 捷克斯洛伐克。拉泰纳文化遗址85/1  
Chü-Lu 崔卢 中国北部和中国南部。汉代行政区划81/2  
Chumash 楚马什 美国西部印第安部族149/1  
Chün 涑 中国中部。西周版图62/3  
Chün 庸 中国北部。西周遗址62/3  
Ch'ung-ch'ing 重庆(Chungking)  
Chungking 重庆 中国中部。条约港232/2; 工业263/3, 278/3; 第二次世界大战时的首都268/2, 3  
Ch'u-sou 渠搜 中国北部。汉代行政区划81/2  
Chustenablah 丘斯特纳拉 美国中部。1221/4  
Chuvash ASSR 楚瓦什苏维埃社会主义自治共和国 俄国中部290/2  
Chuvashi 楚瓦什人 俄国中部民族。被征服163/1



Ch'u-wo 曲沃 中国北部。后周城市遗址63/4  
Chu-yai 珠崖 中国南部。汉代行政区划81/2  
Chü-yen 居延 中国西北。后汉行政中心80/3  
Ciboney 锡博尼人 加勒比海印第安部落149/1  
Cibyrhaeot Theme 奇比希奥特省 安纳托利亚南部拜占庭省份112/3  
Cieszyn 车臣(Teschén)  
Cilicia 西利西亚(赫梯人称,Kizzuwadna) 安纳托利亚南部54/1;赫梯帝国57/1;早期贸易66/4;波斯帝国75/1;亚历山大帝国76/1,82/3;阿基梅尼德帝国79/1;罗马省份86/3,89/1  
Cimmerians 奇梅里人 小亚细亚人入侵民族56/3  
Cincinnati 辛辛那提 美国北部。工业219/1,289/1  
Circassia 切尔卡西亚(Cerkes) 高加索139/1  
Cirecei 奇尔切伊 意大利中部。拉丁殖民地87/1  
Cirencester 赛伦塞斯特 英国西部。工业革命201/1  
Cirene 昔兰尼(Cyrene)  
Cirrha 基腊 希腊中部。早期文化遗址67/1  
Cirta 基尔塔(今名,君士坦丁) 阿尔及利亚北部。罗马帝国86/3,89/1,90/1;早期主教管区92/1  
Cisalpine Gaul 奇萨尔平高尔(Gallia Cisalpina)  
Cisalpine Republic 奇萨尔平共和国 意大利北部。法国革命建立的国家203/3  
Citium 基提翁(Kittim) 塞浦路斯。腓尼基人殖民地75/1  
Ciudad de Mexico 墨西哥城(Mexico City)  
Civita Castellana 卡斯特拉纳城(Falerii)  
Civitas Nemetum 内梅图姆城(Speyer)  
Clearwater 克利尔沃特 美国西北部。≈221/4  
Cleveland 克利夫兰 美国北部。工业219/1,289/1  
Cleves 克利夫(Kleve) 德国西北部。改革182/2;大公国191/1  
Clonard 克洛纳德 爱尔兰。寺院93/3,100/3  
Cloncurry 克朗克里 澳大利亚北部。铜矿237/5  
Clonfert 克朗福特 爱尔兰。寺院100/3  
Clonmacnoise 克朗麦克诺伊斯 爱尔兰。寺院100/3  
Clontarf 克朗塔夫 爱尔兰东部。≈117/1  
Cloyne 克洛伊 爱尔兰。主教管区92/1  
Cluny 克吕尼 法国中部。寺院改革中心122/2  
Clusium 克卢西乌姆(Chiusi) 意大利北部。伊特鲁里亚人城市86/2  
Clysma 克利斯马 红海。早期港口70/1;罗马帝国91/1  
Cnossus 克诺索斯(Knossos) 克里特岛。罗马帝国89/1,91/1  
Coahuila 科阿韦拉 墨西哥北部省份。227/1;美国军事行动247/4  
Coahuiltec 科阿韦特克 墨西哥北部印第安部落149/1  
Coalbrookdale 科尔布鲁克代尔 英国中部。工业革命200/3  
Coblenz 科布伦茨(Koblenz) 西德。第一次世界大战253/3  
Cochimi 科奇米 墨西哥西部印第安部落149/1  
Cochin 科钦 印度南部。早期贸易147/1;葡萄牙统治159/1;荷兰殖民地161/1,173/1;十八世纪贸易199/1;英国统治234/1  
Cochin-China 交趾支那 印度支那南部。向柬埔寨扩张177/1;法国控制244/1(插图)。261/1;柬埔寨提出主权要求279/1  
Cocos Islands 科科斯群岛(目前受澳大利亚管理。称为,科科斯-基林群岛) 印度洋。英国控制245/1  
Coele 科埃莱 安纳托利亚东部。罗马省份89/1  
Colchester 科尔切斯特(Camulodunum)  
Colchis 科尔基斯 高加索古国。爱奥尼亚殖民化75/1,76/1,89/1  
Colditz 科尔迪茨 德国东南部斯拉夫部落140/2  
Colima 科利马 墨西哥中部省份227/1  
Colle di Tenda 科莱迪坦达 意大利西北部。坑道257/2  
Colmar 科尔马 法国东部。法国革命中心203/2  
Cologne 科隆(Köln) 西德。中世纪城市118/3,119/1,120/1,121/8;宗教分歧中心122/1;汉萨人城市141/1;大主教管区107/3,117/1,191/1;十六世纪城市发展180/1;十八世纪城市发展181/2;工业发展210/1,212/1;第一次世界大战253/3;第二次世界大战273/3  
Colombia 哥伦比亚 从西班牙取得独立226—7,244/1;输出和外国投资226/3,人口226/4;政治发展286—7;经济219/1,295/1  
Colombo 科伦坡 锡兰。早期贸易147/1;葡萄牙贸易59/1;荷兰贸易161/1;英国殖民地首府235/3  
Colon 科隆 巴拿马。运河区246/2  
Colonia Agrippina 科隆(Köln;Cologne) 德国西北部。米斯拉文化遗址72/1;罗马帝国89/1,90/1;主教管区92/1;犹太人社区103/1  
Colonia Julia Fenestris 朱利亚费内斯特里斯(Fanum Fortunae)  
Colonian Theme 科洛尼亚省 安纳托利亚东部。拜占庭省份112/3  
Colorado 科罗拉多 美国西部州名。1896年选举225/3;不景气267/1;收入和人口289/2  
Colossae 科洛西 安纳托利亚西部。阿基梅尼德帝国城镇78/1  
Columbia 哥伦比亚 美国东南部。火毁223/1  
Columbus 哥伦布 美国北部。工业289/1  
Comacchio 科马基奥 意大利北部。威尼斯攻克120/2  
Comana 科马纳 安纳托利亚东部古城112/3  
Comanche 科曼奇 美国南部平原印第安部落149/1  
Combe-Capelle 孔贝-卡佩勒 法国。古代人文化遗址32/2  
Comisene 科米西尼 波斯北部。帕提亚帝国的附庸国79/3  
Commagene 科马吉尼 安纳托利亚东南部。国家86/3;罗马省份89/1  
Commendah 科门达 西非。早期英国殖民地166/1(插图)  
Commercy 科梅西 法国中部。工业发展210/1  
Comminges 科曼日 法国西南部独立采邑151/4  
Como 科摩 意大利北部。伦巴德同盟119/1  
Comoro Islands 科摩罗群岛 东非。伊斯兰教传播167/1;法国殖民化245/1,277/1;独立283/1  
Compiègne 贡比涅 法国东北部。第一次世界大战252/2  
Comtat Venaisin 孔塔弗内森 法国南部。教皇国151/4  
Conakry 科纳克里 西非。法国占领241/1

Condatomagus 孔达托马古斯 法国南部。罗马帝国90/1  
Confederate States of America 美国南部邦联 222/3  
Confederation of the Rhine 莱茵邦联 204/2,205/1  
Congo 刚果(旧名,中刚果或法属刚果) 中非地区。奴隶来源166/2;独立276/2;政治发展283/1;经济295/1  
Congo Free State 刚果自由国(后名,比属刚果,今名,扎伊尔) 241/1  
Connaught 康诺特(Connacht) 爱尔兰西部。早期王国117/1;诺曼-安杰文的封建领主地位125/1  
Connecticut 康涅狄格 美国东北部。殖民地161/2,164/3;十九世纪政治288/1,289/2,3;不景气267/1;收入和人口289/2  
Connell's Prairie 康内尔草原 美国西北部。≈221/4  
Constance 康斯坦茨 德国南部。法兰克王国118/3  
Constanța 康斯坦察(Constanz,Tomi)  
Constantia 君士坦夏(Salamis)  
Constantine 君士坦丁 阿尔及利亚北部。奥斯曼帝国228/1  
Constantinople 君士坦丁堡(今名,伊斯坦布尔) 土耳其西北部。早期基督教中心72/1,92/2;大主教管区93/1,101/2;阿拉伯人进攻105/1;拜占庭帝国108/3,113/1,5;被征服135/2;贸易110/3,144/1,146/1,154/2;十六世纪城市发展180/1;十八世纪城市发展181/2;第一次世界大战253/3  
Constanz 康斯坦察(Constanz; Küstence) 罗马尼亚东部。第一次世界大战253/3  
Cooch Behar 库奇比哈尔 印度东北部旧邦名。分治后加入印度280/2  
Cook Islands 库克群岛 南太平洋。早期波利尼西亚拓殖地49/1;新西兰占有277/2(插图)  
Cook Strait 库克海峡 新西兰。铁路渡口236/1  
Cooktown 库克敦 澳大利亚东部。早期拓殖地237/5  
Copan 科潘 墨西哥东部。玛雅人文化遗址46/2  
Copenhagen 哥本哈根 丹麦183/1,189/1,≈194/3;第一次世界大战253/3;第二次世界大战273/3  
Coppa Nevigata 科帕内维加塔 意大利南部。遗址43/1  
Copts 科普特人 埃及信奉基督教的民族100/1  
Coptus 科普图斯 下埃及。贸易中心82/4;罗马帝国89/1,91/1;主教管区93/1  
Coquilhatville 科基拉特维尔(今名,Mbandaka) 比属刚果西北部282/2  
Cora 科拉 意大利中部。拉丁殖民地87/1  
Cora 科拉 墨西哥中部。印第安部落149/1  
Coracesium 科拉塞西翁 安纳托利亚南部75/1  
Coral Sea 珊瑚海 南太平洋。≈270/2,271/1  
Corbie 科比 法国北部。寺院106/3  
Coryra 科拉基拉(Kerkira) 希腊西北部。多利安殖民地75/1  
Cordoba 科尔多瓦 西班牙南部。穆斯林征服104/1;倭马亚王朝哈里发和穆斯林城市109/5,120/2;从穆斯林夺回124/3;地中海贸易134/1;十六世纪城市发展180/1;十八世纪城市发展181/2;内战268/3  
Corduba 科拉杜瓦 西班牙南部。罗马帝国86/3,89/1,90/1;主教管区92/1;犹太人社区103/1  
Corfinium 科菲尼乌姆 意大利南部。罗马帝国89/1  
Corfu 科孚岛 希腊西部。拜占庭帝国113/5;威尼斯统治下138/1,141/1,187/3;奥斯曼围攻170/1,1923年事件265/1  
Corinuth 科里尼乌姆(Cirencester)  
Corinth 科林斯 希腊中部。母国75/1;大主教管区93/1;犹太人社区103/1;拜占庭帝国113/1,5;第二次世界大战269/5  
Corinth 科林斯 美国东南部。≈223/1  
Corinthus 科林索斯(希腊,Korinthos;英文Corinth) 希腊中部。罗马帝国城镇89/1,91/1  
Cork 科克 爱尔兰南部。寺院100/3;斯塔的纳维亚人拓殖地110/2,111/1;斯塔的纳维亚人控制下117/1  
Cormantin 科曼廷 西非。早期荷兰人拓殖地166/1(插图)  
Corneto 科内托(Tarquini)  
Cornwall 康沃尔 英国西南部郡名。叛乱185/1  
Corone 科罗尼 希腊南部。威尼斯要塞187/3  
Corregidor 科雷吉多尔 菲律宾中部。投降日本271/1  
Corsica 科西嘉岛 西地中海。穆斯林征服104/1;萨拉森进攻111/1;拜占庭帝国112/1;彼萨的征服120/2;热那亚统治150/1,2;西班牙的保护国167/1;反对热那亚统治的起事202/1;法国吞并203/3,217/2;第二次世界大战272—3  
Corsica and Sardinia 科西嘉和撒丁 罗马帝国的省份86/3  
Cortenuova 科特努奥瓦 意大利北部。≈123/5  
Cortona 科托纳 意大利北部。伊特鲁里亚人城市75/1,86/2  
Corunna 科鲁尼亚(西班牙,La Coruña) 西班牙西北部。≈204/1  
Corvey 科维 西德。寺院107/3  
Cos 科斯岛 爱琴海东部。主教管区93/1  
Cosa 科萨 意大利北部。罗马帝国87/1  
Cosentia 科森察(Cosenza) 意大利南部。罗马帝国87/1;中世纪日耳曼人入侵119/1  
Cossacks 哥萨克人 俄国南部。奥斯曼的进攻163/1,170/1;反布尔什维克活动259/1  
Cossael 科萨耶 俄国西部部落77/1  
Costa Rica 哥斯达黎加 中美洲国家。独立227/1;政治发展286—7;经济295/1  
Costoboci 科斯托博奇(人) 欧洲东南部早期部落89/1  
Cotyora 科蒂奥拉(今名,Ordu) 安纳托利亚北部。爱奥尼亚殖民地75/1  
Courland 库尔兰(Kurland) 俄国西部。条顿骑士团占领140/3;改革183/1;瑞典统治188—9  
Courtrai 库特赖(荷兰,Kortrijk) 比利时。≈125/1  
Court St.Etienne 圣艾蒂安 法国北部。早期哈尔施塔特文化遗址84/1  
Coutances 库唐斯 法国西北部。主教管区117/1  
Coventry 考文垂 英国中部。工业革命201/3;第二次世界大战中被炸269/5  
Cracow 克拉科夫(Krakow) 波兰东南部。主教管区101/2,117/3;汉萨人城市144/1;工业发展213/1;第二次世界大战272/1  
Crecy 克雷西 法国北部。≈142/4  
Cree 克雷 加拿大北部亚北极带印第安部落149/1

Creek 克里克 美国东南部印第安部落149/1,221/4  
Crema 克雷马 意大利北部。伦巴德同盟119/1  
Cremona 克雷莫纳 意大利北部。拉丁殖民地87/1;伦巴德同盟119/1,123/4;诸侯领地124/2;十六世纪城市发展180/1  
Cres 克雷雷斯 南斯拉夫北部岛名。从意大利取得275/4  
Creta 克里特(英文Crete) 罗马省份86/3  
Crete 克里特岛(拉丁,Creta,现希腊,Kriti) 书法发展53;向希腊和爱琴海迁移66—7;穆斯林征服104/1;拜占庭帝国113/1,120/2,134/1;威尼斯领土139/1,151/1;奥斯曼对威尼斯的胜利187/1,197/1;奥斯曼省份229/1;割让给希腊215/2;第二次世界大战中德国夺取269/5,272/3  
Crimea 克里米亚(俄文,Krym) 俄国南部。俄国取得163/1;奥斯曼的附庸汗国139/1,170/1;战争230/4;苏维埃社会主义自治共和国290/2  
Cristobal 克里斯托巴尔 巴拿马。运河区246/2  
Crna Gora 黑山(门的内哥罗)  
Croatia 克罗地亚 南斯拉夫北部。信奉基督教101/2;蒙古人入侵128/2;匈牙利王国141/1;哈布斯堡取得150/2;成为南斯拉夫一部分265/1;第二次世界大战272—3;从意大利取得领土275/4  
Croats 克罗地亚人 欧洲东南部斯拉夫民族99/1,265/1  
Crocopolis 克罗科波利斯(Arsinoe)  
Cro-Magnon 克罗马尼翁 法国。古代人文化遗址32/2  
Cromarty 克罗马蒂 苏格兰北部。第一次世界大战253/3  
Cromna 克罗姆纳 安纳托利亚北部。爱奥尼亚殖民地75/1  
Crooked Creek 克鲁克德河 美国中部。≈221/4  
Cross, Cape 克罗斯角 西南非。葡萄牙人发现147/2  
Crotan 克罗顿 意大利南部。亚该亚殖民地75/1;罗马殖民地87/1,89/1;地中海贸易144/1  
Crow 克罗 加拿大西部平原印第安部落148/1  
Crown Point 克朗波因特 魁北克。英国人占有194/1  
Croydon 克罗伊登 澳大利亚东北部。早期拓殖地237/5  
Crumlin 克林林 威尔士南部。工业革命201/1  
Cruni 克鲁尼 保加利亚。爱奥尼亚殖民地75/1  
Ctesiphon 泰西封(Tayspun) 美索不达米亚。早期贸易71/1,82/4;帕提亚帝国城镇78/3;罗马帝国89/1;犹太人社区103/1  
Cuba 古巴 发现156/2;西班牙殖民地160/3,165/1;贸易145/4,199/1;独立226—7,244/1;输出和外国投资226/3;人口226/4;美国保护国247/4;政治发展286—7;冷战危机293/6  
Cuddapah 库达帕 印度南部。割让给英国172/3  
Cumae 库迈 意大利中部。爱奥尼亚殖民地74/4,75/1;罗马帝国87/1  
Cumberland 坎伯兰 英国北部郡名。苏格兰提出主权要求125/1  
Cumberland House 坎伯兰豪斯 加拿大中部。要塞198/4  
Cuna 库纳 中美洲印第安部落149/1  
Cunaxa 库那克萨 美索不达米亚。≈79/1  
Curacao 库拉索岛 西印度群岛南部。荷兰从西班牙夺得160/3;荷兰拓殖和殖民地化165/1,227/1,244/1,277/2(插图)  
Curium 库里乌姆 塞浦路斯。希腊殖民地75/1  
Curzon Line 柯曾线 波兰265/1  
Cusae 库西 下埃及58/1  
Custoza 库斯托扎 意大利北部。≈217/2  
Cutch 库奇(Kutch) 印度西部土邦名。235/2  
Cuttack 库塔克 印度东部。割让给英国172/3  
Cuxhaven 库克斯哈芬 德国北部。第一次世界大战253/3  
Cuzco 库斯科 秘鲁。早期贸易145/4;印加帝国148/3,155/1,158/1  
Cydonia 赛多尼亚(Khanja)  
Cyfarthfa 锡法斯塔 威尔士南部。工业革命200/3  
Cymru 库姆里(Wales)  
Cynoscephalae 库诺斯克法莱 希腊中部。≈77/3  
Cynossema 库诺塞马 安纳托利亚西部。≈74/4  
Cyprus 塞浦路斯 早期贸易66/4;希腊和腓尼基殖民地化75/1;罗马省份86/3;穆斯林扩张105/1;拜占庭帝国112—3,121/2,135/1;基督教王国138/2;威尼斯领土139/1,151/1;土耳其人取得170/1,187/1;英国租借245/1;第二次世界大战272—3;独立276/2;土耳其人入侵276/2,285/1  
Cyrenaica 昔兰尼加 北非。希腊拓殖地45/1;罗马省份89/1;穆斯林征服105/1,134/1;奥斯曼统治239/1;意大利征服241/1;反对意大利统治的民族主义抵抗260/1  
Cyrene 昔兰尼(Cyrene) 基督教和犹太教的传布72/1;阿基梅尼德帝国78/1;罗马省份的中心86/3;早期主教管区93/1  
Cypropolis 昔罗波利斯(Krukath) 中亚细亚。亚历山大的路线77/1;阿基梅尼德帝国78/1  
Cythera 基西拉(Kithira) 希腊南部岛名。殖民地化67/1;雅典人占领74/4  
Cyturus 库托鲁斯 安纳托利亚北部。爱奥尼亚殖民地75/1  
Cyzicus 库齐库斯 安纳托利亚西北部。≈74/4;爱奥尼亚殖民地75/1;罗马帝国86/3;早期大主教管区93/1;拜占庭帝国113/5  
Czechoslovakia 捷克斯洛伐克 建国265/1;国际战争联盟264/2;社会政治发展266/3,267/2;丧失给德国和匈牙利的领土269/4;经互会和华沙条约274/2,292/2;被俄国人粉碎的争取自由的革命293/1;经济295/1  
Czechs 捷克人 战后向西方移民275/1  
Czernowitz 切尔诺维茨(今名,俄文,Chernovtsy,罗马尼亚文Cernăuți) 奥匈帝国东部。第一次世界大战253/3  
Czestochowa 琴斯托霍瓦(Chenstokhov)  
Dabarkot 达巴科特 印度西北部。哈拉帕文化遗址65/1  
Dabromierz 杜布罗米尔日(Hohenfriedeberg)  
Dacca 达卡 孟加拉国。工业218/1,235/3;新国家首都281/3  
Dachau 达豪 德国南部。集中营272/1  
Dacia 达西亚(今名,罗马尼亚) 罗马帝国省份89/1;拜占庭帝国113/1

Dade Massacre 达德大屠杀 美国东南部。≈221/4  
Daghestan 达格斯坦 高加索。俄国取得163/1,229/1;苏维埃社会主义自治共和国290/2  
Dagon 达贡(今名,仰光) 缅甸南部。佛教133/3  
Dahae 达哈族 中亚细亚。早期部落77/1  
Dahomey 达荷美(今名,贝宁) 西非。早期国家166/1,239/1;法国殖民地241/1,244/1;独立276/2;政治发展283/1  
Dahshur 达舒尔 下埃及。遗址58/1  
Daima 戴马 非洲西北部。石器和铁器时代文化遗址45/1  
Dairen 大连 满洲。割让给俄国和日本232/2;日俄战争246/2  
Daishoji 大圣寺 日本中部175/4  
Dai Viet 大越 印度支那北部王国133/3  
Dakar 达喀尔 西非塞内加尔。法国殖民地238/1,240/1  
Dakhlah 达赫拉(Villa Cisneros)  
Daleminzi 达莱明齐 德国中部。斯拉夫部落118/3,140/2  
Dallas 达拉斯 美国南部。工业219/1,289/1  
Dalmatia 达尔马提亚 亚得里亚海东部。拜占庭帝国113/5;威尼斯领地187/3,265/1  
Dalny 大连(Dairen)  
Daman 达曼(Damão) 印度西北部。葡萄牙殖民地173/1,235/3  
Damascus 大马士革 叙利亚。亚述帝国57/1;罗马帝国86/3,88/3,91/1;早期贸易54/1,71/1,135/1,146/1;大主教管区93/1,101/1;犹太人社区103/1;穆斯林征服105/1;拜占庭帝国113/1;奥斯曼帝国139/1,170/1,229/1;第一次世界大战253/4;法国托管下的动乱261/2  
Damghan 达姆甘 波斯。亚历山大的路线82/3  
Damiatta 达米埃塔(Dumyat) 埃及北部。拜占庭帝国113/1  
Damman 达曼 阿拉伯东部。油田285/1  
Dammie 达默 荷兰。汉萨人贸易站144/1  
Danakil 达纳基尔 非洲东北部部落137/1  
Da Nang 岷港(Tourane) 印度支那中部。越南战争292/4  
Danelaw 丹麦法区 在斯塔的纳维亚人控制下的英国领土110/2,117/1  
Danzig 但泽(格但斯克) 波兰北部。汉萨城市144/1;波罗的海贸易146/1;十六世纪城市发展180/1;十八世纪金融中心181/2;谷物运输181/4,189/1;工业发展213/1;第一次世界大战253/3;自由城265/1;第二次世界大战269/5  
Dao Tay Sa 西沙群岛 (Paracel Islands)  
Dara 达拉 美索不达米亚。罗马要塞88/3  
Darabgird 达拉布吉德 波斯南部。萨珊帝国城镇79/3  
Dardanelles 达达尼尔海峡 土耳其西北部。非军事化和重新武装265/1  
Dardani 达达尼 巴尔干早期民族76/1  
Dar el Beida 达尔贝达(Casablanca)  
Dar es Salaam 达累斯萨拉姆 东非。德国人占领241/1  
Darfur 达尔福尔 苏丹西部。石器时代文化45/1;早期国家137/1,239/1  
Darjeeling 大吉岭 印度北部235/3  
Darlington 达灵顿 英国北部。工业革命200/3  
Dartford 达特福德 英国东南部。工业革命201/1  
Darwin 达尔文 澳大利亚北部。早期拓殖地237/5;第二次世界大战中的盟军基地271/1  
Dascylium 达西利乌姆 安纳托利亚西北部。希腊殖民地75/1;阿基梅尼德帝国78/1  
Das Island 达斯岛 波斯湾。石油终端285/1  
Daugavpils 陶格夫匹尔斯(Dunaburg)  
Dauphine 多菲内 法国东南部。法兰西皇家版图125/1,151/4;法国省份193/1  
Davaka 达瓦卡 印度东北部。附庸国82/5  
Dead Buffalo Lake 死牛湖 美国东部。≈221/4  
Deblin 登布林(Ivangorod)  
Debre Birhan 德卜勒伯汉 埃塞俄比亚。寺院100/1  
Debreccen 德布勒森 匈牙利。第二次世界大战273/3  
Debre Markos 德布雷马科斯 埃塞俄比亚。寺院100/1  
Decapolis 德卡波利斯(Judaea)102/2  
Decazeville 德卡兹维尔 法国南部。工业发展210/1  
Deccan 德干 印度中部。苏丹国171/1;莫卧儿帝国173/1  
Degeo 德戈 意大利北部。≈205/1  
Delagoa Bay 迪拉果阿湾 非洲东南部。早期贸易167/1;葡萄牙殖民地194/2,241/1  
Delaware 特拉华 美国东部州名。瑞典人拓殖161/2;英国人殖民地164/3;十九世纪政治224/1,225/2,3;不景气267/1;收入和人口289/2  
Delaware 特拉华 美国东北部。印第安部落149/1  
Delhi 德里 印度北部城市 and 地区名。蒙古人入侵128/4;苏丹国130—31;莫卧儿帝国171/1,172/2,173/1;印度兵变234/1;英国控制218/1,235/3;独立281/1  
Dellum 德利翁 希腊东部。≈74/4  
Delos 提洛 希腊东南部。在波斯战争中74/3,77/2  
Delphi 达尔菲 希腊中部。凯尔特人殖民地84/3;犹太人社区103/1  
Demetris 德米特里 希腊东部。拜占庭帝国113/1  
Denain 德南 法国北部。≈192/3  
Denizli 德尼兹利(Daodicea)  
Denmark 丹麦 信奉基督教101/2;兴起116/2;与挪威、瑞典联合143/1,150/1;改革183/1;与瑞典拆盟188;丧失挪威和石勒苏益格-荷尔斯泰因215/3;与普鲁士和奥地利作战216/1;人口增长208/2,3;移民209/1;铁路发展210/1;第一次世界大战252/1;通过公民投票取得北荷尔斯泰因265/1;社会政治变革267/2;1936年的中立宣言268/1;第二次世界大战269/5,272/1;欧洲经济共同体和北约组织274/2,293/1;经济295/1  
Denver 丹佛 美国西部。工业219/1,288/1  
Derbe 德尔贝 安纳托利亚南部。早期主教管区93/1  
Derbent 杰尔宾特 高加索133/1,170/1  
Derby 德比 英国中部。丹麦维金人基地111/1;工业革命201/1  
Derby 德比 澳大利亚西部。早期拓殖地237/5  
Desalpur 德萨尔普尔 印度西北部。哈拉帕文化遗址65/1



Desert, War of the 沙漠战争 阿根廷 227/1  
Detroit 底特律(旧名, Fort Pontchartrain) 美国中部, 毛皮贸易站 220/1, 221/4; 工业 219/1, 289/1  
Deutscher Zollverein 德国海关 217/1  
Devcha 德瓦(今名, Chester) 英国中部, 米斯拉文化遗址 72/1, 罗马帝国 88/1, 90/1  
Deventer 德文特 荷兰, 汉萨人城镇 144/1  
Devil's Gate 德弗尔斯盖特 美国西部山口 220/1  
Devonport 德文波特 英国西南部, 第一次世界大战 253/3  
Dhahran 扎兰 阿拉伯东部, 油田 285/1  
Dhali 扎利(Dalium)  
Dhodhekanisos 多德卡尼斯(Dodecanese)  
Dhofar 佐法尔 阿拉伯南部, 与中国的早期贸易 146/1  
Dhu'l-Kadr 祖伊卡德尔 安纳托利亚东南部早期的埃米尔国 139/1  
Dhu Qar 祖卡尔 美索不达米亚, 278/3  
Diaguata 迪亚吉塔 南美, 安第斯印第安部落 149/1  
Dibse 迪卜塞(Thapsacus)  
Diedenhofen 迪登霍芬(今名, Thionville) 法国东北部, 法兰克御宫 107/3  
Dien Bien Phu 奠边府 北越, 法国败北 292/4  
Dieppe 迪埃普 法国北部, 防御工事 193/1; 第一次世界大战 252—3; 第二次世界大战 273/3  
Dijon 第戎 法国东部, 寺院改革中心 122/2; 议会 191/1; 法国革命中心 203/2  
Dilmun 迪尔蒙 波斯湾, 早期城市中心 53/1  
Dilolo 迪洛洛 中非洲, 利文斯通的航路 238/2  
Dimashq 大马士革(Damascus)  
Dina 迪纳 安纳托利亚西部, 位于波斯皇家大道 78/1  
Diocoesarea 迪奥西萨里 巴勒斯坦, 早期大主教管区 93/1  
Dioscurias 迪奥斯科里亚斯(今名, Sukhumi) 高加索, 爱奥尼亚殖民地 75/1; 罗马帝国 91/1  
Diospolis Magna 大迪奥波利斯(Thebes)  
Dishley 迪什利 英国中部, 土地革命 200/2  
Diu 第乌 印度西北部, 早期贸易 149/1; 葡萄牙殖民地 159/1, 161/1, 173/1; 奥斯曼围攻 171/1; 印度吞并 277/2  
Dixcove 迪克斯科夫 加纳, 早期英国殖民地 166/1(插图)  
Diyarbakir 迪亚巴克尔(古名, Amida) 土耳其东部, 萨菲帝国 139/1; 奥斯曼中心 170/1  
Djakarta 雅加达(Jakarta)  
Djenne 杰内(Jenne)  
Djerba 吉尔巴岛 突尼斯, 地中海贸易 144/1, 217/1  
Djibouti 吉布提(Djibuti) 东北非, 法国占领 241/1  
Djibouti 吉布提(旧名, 法属阿法和伊萨领地, 法属索马里) 东非国家, 独立 277/2, 283/1  
Dmitrov 德米特罗夫 俄罗斯西部, 弗拉基米尔-苏兹达尔的城镇 115/1  
Dnepropetrovsk 第聂伯彼得罗夫斯克 俄国南部, 城市发展 290/3; 工业 291/1  
Doab, Lower and Upper 上, 下多阿布 印度北部县名, 割让给英国 172/3  
Dobruja 多布罗加 罗马尼亚/保加利亚地名, 奥斯曼帝国 139/1, 215/2; 第一次世界大战 253/3, 265/1  
Dodecanese 多德卡尼斯岛 爱琴海东南, 意大利占领, 割让给土耳其 215/2; 奥斯曼省份 215/2; 割让给意大利 265/1  
Dodge City 道奇城 美国中部, 牛镇 220/1  
Dogrib 多格里布 加拿大西北部的亚北部的印第安部落 149/1  
Doha 多哈(Ad Dawhah) 卡塔尔首府, 波斯湾 285/1  
Dol 多勒 法国西北部, 寺院 93/3; 主教管区 117/1  
Domfront 栋弗朗 法国东北部, 十七世纪起事 185/1  
Dominica 多米尼加岛 西印度群岛, 英法纠纷 160/3, 195/1; 英国殖民地 227/1; 独立 277/2(插图)  
Dominican Republic 多米尼加共和国 加勒比海, 独立 227/1; 美国军事行动 247/4; 政治发展 286—7; 美国干涉 292/1; 经济 295/1  
Donbass 顿巴斯 俄国南部, 工业区 213/1, 291/1  
Doncaster 唐卡斯特 英国北部, 工业革命 201/1  
Donets 顿涅茨 俄国南部, 佩列亚斯拉夫尔城镇 115/1  
Donetsk 顿涅茨克 俄国南部, 城市发展 231/1, 290/3; 工业 291/1  
Dong Duong 东阳 印度支那中部, 印度佛教寺庙 133/2  
Dong Song 同松 印度支那北部, 早期文化遗址 132/1  
Donner Pass 多纳山口 美国西部, 220/1  
Dorestad 多雷斯塔德 荷兰, 维金人入侵和殖民地 110/3, 111/1  
Dorpat 多尔帕特 俄国西部, 条顿骑士团兴建 140/3; 汉萨人城市 144/1  
Dortmund 多特蒙德 西德, 汉萨人城市 144/1; 工业 210/1, 3, 212/1  
Dorylaeum 多里利翁(今名, Eskisehir) 安纳托利亚西部, 拜占庭帝国 113/5  
Douai 杜埃 法国东北部, 中世纪集市 120/1  
Douala 杜阿拉 西非喀麦隆, 德国占领 241/1  
Douloumi 杜卢米 中非, 铁器时代文化遗址 45/1  
Dove Creek 多夫克里克 美国中部, 221/4  
Dover 多佛(古名, Dubris) 英国东南部, 工业革命 201/1; 第一次世界大战 253/3  
Dowlais 多莱斯 威尔士南部, 工业革命 201/1  
Down 当 北爱尔兰, 主教管区 92/1  
Doxanli 多克萨尼 东欧斯拉夫部落 140/2  
Drangiana 德兰吉亚那 阿富汗, 亚历山大帝国省份 77/1, 82/3  
Drapsaca 德拉普萨卡(今名, Kunduz) 阿富汗, 亚历山大帝国 77/1, 82/3  
Dresden 德累斯顿 东德, 205/1; 工业发展 210/1; 第一次世界大战 253/3; 第二次世界大战 273/3  
Drevlyane 德列夫利亚内 俄罗斯西部斯拉夫部落 115/1  
Dristov 德里斯托夫 罗马尼亚, 2115/1  
Drobeta 德罗贝塔(今名, Turnu-Severin) 罗马帝国 89/1  
Drogheda 德罗赫达 爱尔兰东部, 2184/2  
Drogochin 德罗戈钦 俄国西部, 弗拉基米尔-沃林斯克城镇 115/1  
Dubai 迪拜 阿拉伯东部的城镇和国家, 285/1

Dublin 都柏林 爱尔兰, 斯塔的纳维亚殖民地以及管制 110/2, 111/1, 117/1; 英国占有 125/1; 十六世纪城市发展 180/1; 十八世纪城市发展 181/2; 第一次世界大战 253/3, 265/1  
Dubris 杜布里斯(今名, Dover) 英国东南部, 罗马帝国 90/1  
Dubrovnik 杜布罗夫尼克(Ragusa)  
Duisburg 杜伊斯堡 西德, 第一次世界大战 253/3  
Dukhan 杜汗 波斯湾, 油田, 285/1  
Dumfries 邓弗里斯 苏格兰南部, 爱德华三世取得 142/2  
Dumyat 达米埃特(Damietta)  
Dunaburg 杜纳堡(俄文, Dvinsk, 现名, Daugavpils) 俄国西部, 条顿骑士团占领 140/3  
Dunbar 邓巴 苏格兰南部, 2142/2, 184/2  
Dunedin 达尼丁 新西兰南岛 236/1  
Dungeness 邓奇内斯 英国南部, 荷兰海战胜利 185/1  
Dunkirk 敦刻尔克(法文, Dunkerque) 法国北部, 西属尼德兰城镇 185/1; 防御工事 193/1; 第一次世界大战 253/1; (插图); 第二次世界大战 269/5  
Dunwich 邓威奇 英国东部, 主教管区 100/3  
Dura-Europos 杜拉欧波斯(今名, Salahiych) 叙利亚, 早期贸易 71/1; 米斯拉文化遗址 72/1; 帕提亚帝国 78/3; 罗马帝国 86/3, 88/3, 91/1; 早期教会 93/1  
Durango 杜兰戈 墨西哥北部省份 227/1  
Durazzo 都拉斯(古名, Epidamnus, 后名, Dyrrhachium, 今名, Durrës) 阿尔巴尼亚, 诺曼人夺得 120/2; 第一次世界大战 253/3  
Durban 德班 南非, 工业化 218/1, 239/1, 241/1  
Durham 达勒姆 英国北部, 主教管区 117/1, 142/2; 伯爵领地 125/1  
Durkheim 迪克海姆 西德, 拉泰纳文化遗址 85/1  
Durocororum 杜罗科托伦(今名, Rheims) 法国北部, 罗马帝国 89/1  
Durostorum 杜罗斯托鲁姆(今名, Silistra) 保加利亚, 罗马帝国 89/1, 91/1  
Durrës 都拉斯(Dyrrhachium)  
Dushanbe 杜尚别(Stalinabad) 俄国中亚细亚地名, 工业 290/2, 291/1; 城市发展 290/3  
Düsseldorf 杜塞尔多夫 西德, 工业发展 210/1; 第一次世界大战 253/1; 第二次世界大战 273/3  
Dutch East Indies 荷属东印度(今名, 印度尼西亚) 早期荷兰贸易 161/1; 早期荷兰领地 177/1; 工业化 218/1; 民族起事 261/1; 独立 277/1  
DutchGuiana 荷属圭亚那(今名, 苏里南) 南美, 219/1, 227/1, 244/1  
Dutch New Guinea 荷属新几内亚(后名, 西伊里安, 现名, 伊里安查亚) 东印度群岛, 交给印度尼西亚 277/2  
Dutch Republic 荷兰共和国(荷兰) 反对西班牙的起事 185/1; 与英国交战 185/1; 在西班牙继承权的战争中 192/3, 194/3  
Dutch West Indies 荷属西印度群岛(Netherlands Antilles)  
Duurstede 多雷斯塔德(Dorestad) 荷兰, 卡罗林帝国港口 120/1  
Dvaravati 德瓦瓦蒂 泰国西部, 早期孟王国 133/2  
Dvin 德温 高加索, 早期大主教管区 93/1  
Dvinsk 德文斯克(今名, Daugavpils, 德文, Dünaburg) 俄国西北部 231/1  
Dyfed 达非德 威尔士西部, 早期王国 117/1  
Dyrrhachium 都拉斯 阿尔巴尼亚, 罗马帝国 86/3, 89/1, 91/1; 拜占庭帝国 113/1, 5  
Dzula 迪乌拉 西非经商的民族 136/1  
Dzauzhikau 佳乌吉考(奥尔忠尼启则)  
Dzhambul 江布尔 俄国中亚部分, 工业 291/1  
Dzibilchaltun 齐比尔查敦 墨西哥东部, 玛雅人文化遗址 46/2  
Dzungaria 准噶尔 中亚细亚, 早期贸易路线 71/1; 中国人占有 127/2  
Dzungars 准噶尔人 中国西北部民族 175/1  
East Anglia 东英吉利 英国东部, 信奉基督教 100/3; 斯塔的纳维亚殖民地 110/2; 在斯塔的纳维亚人控制下 117/1  
East Bengal 东孟加拉(今名, 孟加拉国) 从印度分出 280/2  
Easter Island 复活节岛 太平洋东部, 波利尼西亚殖民地 49/1; 欧洲人发现 157/3  
Eastern Rumelia 东鲁梅利亚 巴尔干地区, 奥斯曼省份 229/1; 割让给保加利亚 215/1  
Eastern Thrace 东色雷斯 欧洲东南部, 希腊人占有 265/1  
Eastern Turkestan 东土耳其斯坦 亚洲中部, 中国保护区 175/1  
East Frisia 东弗里斯亚 德国北部, 190/3, 191/1  
East Indies 东印度 原始农业 39/1; 伊斯兰教传播 104/3; 早期王国 133/2, 3; 早期贸易 154/2; 早期欧洲航行 157/1; 另见, Dutch East Indies, Indonesia 条  
East Pakistan 东巴基斯坦(孟加拉国)  
East Prussia 东普鲁士(Ostpreussen) 东德, 与德国统一 216/3, 265/1; 第二次世界大战 269/5; 波兰和俄国之间瓜分 275/1, 292/2  
East Roman Empire 东罗马帝国(拜占庭帝国)  
East Rudolf 东鲁道夫 东非, 古代人文化遗址 33/4  
Ebla 埃布拉 叙利亚, 早期城市拓殖地 52/1, 54/1  
Eburacum 埃布拉库姆(今名, York) 英国北部, 米斯拉文化遗址 72/1; 罗马帝国 88/1, 90/1; 大主教管区 92/1  
Eburodunum 埃布罗杜努姆(Embrun)  
Ecbatana 埃克巴塔纳(今名, Hamadan) 波斯西部 57/1; 亚历山大的路线 77/1; 帕提亚帝国 79/3; 亚历山大帝国 82/3; 早期贸易 71/1, 82/4  
Echmiadzin 埃奇米阿津(Vagarshapat)  
Echternach 埃赫特纳赫 西德, 寺院 100/3  
Eckmühl/Ebersberg 埃克米尔/埃伯斯贝格 德国南部, 205/1  
Ecuador 厄瓜多尔 独立 226—7, 244/1; 人口 226/4; 政治发展 286—7; 经济 219/1, 226/3, 295/1  
Edessa 埃德萨(今名, Urfa) 安纳托利亚东南部, 早期贸易 71/1; 基督教中心 72/1, 78/3; 罗马要塞 88/3, 91/3; 早期大主教管区 93/1, 101/1; 第一批十字军 113/5; 十字军 134/3  
Edfo 埃德福 上埃及 59/1  
Edgehill 埃奇希尔 英国中部, 2184/2  
Edinburgh 爱丁堡 苏格兰南部, 中世纪贸易 144/1; 十八世纪城市发展 181/2; 全国契约 184/2; 工业发展 212/1  
Edirne 埃迪尔内(英文, Adrianople) 欧洲东南部, 奥斯曼帝国 139/1  
Edmonton 埃德蒙顿 加拿大西部, 发展 219/3  
Edmundston 埃德蒙斯顿 加拿大东部, 发展 219/3  
Edo 江户(今名, 东京) 日本中部, 德川将军领地 175/4  
Edremit 埃德雷米特(Adramyttium)  
Edwardsabad 爱德华萨巴德(Bannu)  
Efes 以弗所(Ephesus)  
Eflak 埃弗莱克(英文, Wallachia) 罗马尼亚南部, 奥斯曼帝国的属国 139/1  
Egypt 埃及 早期城市拓殖地 52/1; 书法演变 53; 古代 58—9; 亚历山大帝国 76/1; 托勒密王国 77/2, 3, 86/3; 基督教和犹太教的传播 72/1, 100/1; 阿拉伯征服 105/1; 拜占庭帝国 112/2, 113/1; 法蒂玛哈里发 121/2, 135/1; 突厥人的征服 167/1, 170/1, 187/1; 法国进攻 205/3; 奥斯曼省份 229/1; 向苏丹扩张 239/1; 反殖民主义事件 249/2; 英国控制 240—41, 245/1, 260/1, 276/1; 第一次世界大战 253/4; 第二次世界大战 269/5, 273/3; 独立 284/1; 政治发展 283/1; 英法进攻(苏伊士运河) 276/2; 埃及战争 284/2, 292/5; 经济 218/1, 245/1, 276/1, 295/1  
Egyptians 埃及人 早期民族 45/1  
Ehime 爱媛 日本南部, 县名 218/2, 242/1  
Ehringsdorf 埃尔斯多夫 德国, 古代人文化遗址 32/2  
Eichstätt 艾赫施泰特 德国东南部, 主教管区 100/3, 191/1  
Eigenbilzen 艾根比尔岑 德国, 拉泰纳文化遗址 84/1  
Eilat 埃拉特(Eilat)  
Eire 爱尔兰(Ireland)  
Eisenach 爱森纳赫 德国北部, 工业发展 210/1  
El Agheila 阿盖拉 利比亚, 第二次世界大战 273/3  
El Alamein 阿拉梅因 埃及, 2184/2, 第二次世界大战 273/3  
Elam 伊拉姆(今名, Khuzistan) 中东古国 52/1, 56/3, 57/1  
El Amarna 阿马尔纳 埃及中部, 58/1, 59/4  
El Arish 阿里什 西奈, 埃及战争 284/2  
Eilat 埃拉特(Eilat) 以色列南部, 港口 284/2; 石油管道 285/1  
Elba 厄尔巴岛(Ilva)  
Elbasan 阿尔巴桑 阿尔巴尼亚, 奥斯曼帝国 139/1  
El Bául 埃尔巴乌尔 墨西哥东部, 玛雅人文化遗址 46/2  
Elbing 埃尔平 波兰西部, 条顿骑士团兴建 140/3; 汉萨人城市 144/1  
El Camino Real 埃尔卡米诺雷亚尔 美国南部, 拓殖者的路线 220/1  
Elche 埃尔切(Ilici)  
Ela 厄勒亚 意大利南部, 爱奥尼亚殖民地 75/1; 罗马帝国 86/2  
Elektrostroi 埃列克特罗斯塔利 俄国西部, 兴建 290/3  
El Fasheh 法谢尔 苏丹, 早期贸易 137/1, 154/2  
El Ferrol 埃尔费罗尔 西班牙西北部, 内战 268/3  
Elimberrum 埃利姆贝伦(Auch)  
Elis 伊利斯 希腊西部古国 76/4  
Elisabethville 伊丽莎白维尔(今名, Lubumbashi) 比属刚果南部, 282/2  
El Jadida 杰迪代(Mazagan)  
El Kuntia 孔蒂亚 西奈, 埃及战争 284/2  
Ellasar 埃拉萨(Larsa)  
Ellice Islands 埃利斯群岛(今名, 图瓦卢) 西太平洋, 英国殖民地 245/1, 277/2(插图)  
El Lishit 利什特 下埃及 58/1  
Elmenteita 埃尔门泰塔 东非, 古代人文化遗址 33/4  
Elmham 埃尔马姆 英国东部, 早期主教管区 117/1  
Elmina 埃尔米纳 加纳, 早期贸易 145/4, 159/1; 葡萄牙人要塞 157/1; 荷兰殖民地 166/1(插图)  
Elne 埃尔纳(Illiberris)  
El Paso 埃尔帕索 美国西南部, 西部小道 220/1  
El Salvador 萨尔瓦多 中美洲国家, 经济 295/1  
Elsass 阿尔萨斯(Alsace)  
El Tajin 埃尔塔琴 墨西哥, 遗址 46/2  
Ely 伊利 英国东部, 工业革命 201/1  
Elymas 埃利迈斯 波斯西部, 王国 78/2; 帕提亚帝国的属国 79/3  
Elymi 埃利米人 西西里的迦太基部落 86/2  
Embrun 昂布格(古名, Eburodunum) 法国南部, 大主教管区 106/3; 要塞 193/1  
Emden 埃姆登 德国北部, 改革 183/1  
Emerita Augusta 埃梅里塔奥古斯塔(今名, Merida) 西班牙西南部, 米斯拉文化遗址 72/1; 罗马帝国 88/1, 90/1  
Emesa 埃梅萨(今名, Homs) 叙利亚, 罗马要塞 88/3; 拜占庭帝国 113/1  
Emmaus 埃马斯 巴勒斯坦, 朱迪亚城镇 102/2  
Emona 埃莫纳(今名, Ljubljana) 南斯拉夫西北部, 罗马帝国 89/1  
Emporiae 恩波里 西班牙东北部, 爱奥尼亚殖民地 75/1  
Enez 埃内兹(Aenus)  
Engels 恩格斯 俄国东南部, 工业 291/1  
Engis 昂日 比利时, 古代人文化遗址 32/2  
England 英格兰 斯塔的纳维亚人拓殖地 110/2, 111/1; 在斯塔的纳维亚人统治下 117/1; 诺曼王国 125/1; 中世纪城市发展 121/5; 基督教势力扩张 100/3; 逐出犹太人 102/3; 黑死病和宗教动乱 143/1; 盎格鲁-撒克逊战争 142/2; 英法战争 142/4; 在法国的领地 151/4; 改革 183/1; 内战 184/2; 叛乱 185/1; 工商业 180/1; 工业革命 200—1, 210—13; 第一次世界大战 252—3; 第二次世界大战 269/5, 272—3(另见, 不列颠, 大不列颠, 联合王国)  
English Harbour 英吉利港 西印度群岛安提瓜, 英国海军基地 195/1  
Eniwetok 埃尼威托克岛 太平洋中部马绍尔群岛, 从日本收复 271/1  
Epernay 埃佩尔内 法国东北部, 第一次世界大战 253/3(插图)  
Ephesus 以弗所(土耳其, Efes) 安纳托利亚西部, 早期贸易 54/1; 亚历山大的路线 76/1; 罗马帝国 86/3, 89/1, 91/1; 拜占庭帝国 113/1; 早期基督教中心 72/1; 大主教管区 93/1; 犹太人社区 103/1  
Epidamnus 厄庇丹努斯(今名, Durrës) 阿尔巴尼亚, 多利安殖民地 75/1  
Epidaurum 埃皮道伦 希腊西北部, 米斯拉文化遗址 72/1

Epinal 埃皮纳尔 法国东部, 第一次世界大战 253/3  
Epirus 埃皮鲁斯 希腊西北部古国 75/1; 独立国 76/1, 4; 罗马省份 89/1; 拜占庭帝国 112/4, 113/1; 专制政府 113/5; 塞利维亚帝国 141/1; 希腊取得 215/2  
Equateur 赤道省 比属刚果西北部省名 282/2  
Equator, Confederation of the 赤道邦联 巴西西部 227/1  
Equatoria 赤道省 苏丹南部省名, 埃及扩张 239/1  
Equatorial Guinea 赤道几内亚 西非国家, 独立 276/2; 政治发展 283/1; 经济 295/1  
Eran Asan Kert Kavadh 埃伦阿桑克卡瓦兹 美索不达米亚, 萨珊帝国城镇 79/3  
Eran Khurra Shapur 埃伦胡拉沙普尔 美索不达米亚, 萨珊帝国城镇 79/3  
Erbach 埃巴赫 德国南部 191/1  
Erech 乌鲁克(Uruk)  
Ereg 埃雷赫(Heraclea Pontica)  
Eretna 埃雷特纳 安纳托利亚东部土库曼侯国 138/2  
Eretria 埃雷特里亚 希腊东部, 母国 75/1; 与波斯交战 78/1  
Erfurt 埃尔福特 德国东部, 主教管区 100/3; 汉萨人城市 144/1  
Eridu 埃利都 美索不达米亚 40/1, 52/1, 55/1  
Erie 伊利 美国东北部印第安部落 149/1  
Eritrea 厄立特里亚 埃塞俄比亚东北部, 意大利殖民地 240/2, 245/1, 260/1, 269/5, 277/1; 政治发展 283/1  
Ermeland 埃尔梅兰 东德和波兰地区, 条顿骑士团占领 140/3  
Erstfeld 埃斯特费尔德 瑞士, 拉泰纳文化遗址 85/1  
Eryx 厄里克斯 西西里, 罗马帝国 86/3  
Erzerum 埃尔祖鲁姆(Erzurum)  
Erzincan 埃尔津詹 土耳其东部, 奥斯曼中心 170/1  
Erzurum 埃尔祖鲁姆(Erzurum) 苏莱曼一世征服 170/1, 229/1  
Escuintla 埃斯昆蒂拉 墨西哥东部, 玛雅人文化遗址 46/2  
Esfahan 伊斯法罕(Isfahan)  
Eshnunna 埃什努纳(今名, Tell Asmar) 美索不达米亚, 早期贸易 54/1; 阿摩利王国 55/2  
Eskimo 爱斯基摩 北极美洲印第安部落 35/2, 149/1  
Eskisehir 埃斯基谢希尔(古名, Dorylaeum) 土耳其西部, 奥斯曼中心 139/1; 希腊-土耳其战争 229/3  
Esna 埃斯纳(古名, Latopolis) 埃及 59/1  
Esperance 埃斯佩兰斯 澳大利亚西部, 早期拓殖地 237/1  
Espirito Santo 圣埃斯皮里图 巴西省份 227/1  
Espirito Santo 圣埃斯皮里图 西太平洋新赫布里底群岛, 美国基地 271/1  
Essaouira 埃萨维拉(Mogador)  
Essen 埃森 西德, 工业发展 210/1, 3, 212/1; 第一次世界大战 253/3  
Essex 埃塞克斯 英国东部, 信奉基督教 100/3  
Essling 埃斯林(Aspern)  
Estonia 爱沙尼亚 苏联西北部, 条顿骑士团占有 140/3, 151/1; 俄国取得 163/1; 改革 183/1; 瑞典人统治 188—9; 俄国给以独立 259/1, 265/1, 3; 国际战争联盟 264/2; 社会政治变革 267/1; 1936年的中立宣言 268/1; 第二次世界大战 272—3; 苏联吞并 269/5, 275/1; 成为苏维埃社会主义共和国 290/2  
Estremadura 埃斯特雷马杜拉 西班牙西部, 卡斯蒂尔再征服 124/3  
Ests 爱沙尼亚人 115/1  
Esztergom 埃斯泰尔戈姆(德文, Gran) 匈牙利北部, 大主教管区 117/3  
Etampes 埃当普 法国中部, 中世纪新城 121/7  
Etaples 埃塔普勒 法国东北部, 第一次世界大战兵变 253/3  
Ethiopia 埃塞俄比亚 基督教扩展 72/1, 100/1; 十六世纪国家 167/1; 蒂格雷阿姆哈拉帝国 239/1; 意大利人 241/1, 269/5; 意大利殖民地 240/2, 260/1, 277/1; 再次独立 277/2; 经济 295/1  
Etowah 埃托瓦 美国东南部, 221/4  
Etruria 伊特鲁里亚 意大利中部古国 86/2, 87/1  
Etruscans 伊特鲁斯坎人(伊特鲁里亚人) 意大利古民族 67/1, 75/1, 86/2  
Euboea 优卑亚岛(Evvoia) 希腊东部, 与波斯交战 74/3; 希腊帝国 75/1, 76/4; 罗马帝国 91/2  
Eubesperides 欧赫斯佩里德斯 利比亚, 多利安殖民地 75/1  
Eupen 欧本 比利时东部, 德国割让 265/1; 第二次世界大战 272/1  
Europe 欧洲 古人类 32/2; 原始农业 39/1; 早期拓殖地 42—3, 52/1, 84/5; 早期河岸贸易路线 52/1; 匈奴和阿瓦尔人入侵 94—5; 日耳曼人和斯拉夫人入侵 98—9; 基督教扩展 72/1, 101/2; 犹太移民 102—3; 维金人、马扎尔人和萨拉森人入侵 111/1; 国家的形成 108/1, 116—7; 城市发展 120/3—8; 政教冲突 122—3; 封建君主制 124—5; 蒙古人入侵 128/2; 十四世纪东欧 140—41; 黑死病 143/1; 教会大分裂 143/1(插图); 新君主制 150—51; 早期贸易和重商主义 110/3, 120/1, 144—5, 146—7, 154/2; 奥斯曼扩张 170/1; 农业地区 178/4; 农民解放 179/1; 改革 182—3; 十六世纪到十八世纪工商业 180—81; 工业革命 180—81, 210—13; 人口增长 208/3, 4; 移民 209/2; 民族主义兴起 214—5; 十九世纪到二十世纪联盟 250—51; 第一次世界大战 252—3; 二十世纪社会政治变革 264—5, 267/2; 第二次世界大战 269/5, 272—3; 战后人口变动 274—5; 各经济集团(欧洲经济共同体, 欧洲自由贸易联盟, 经互会) 294/2  
Europus 欧罗普斯(Rai)  
Eurymedon River 欧里墨东河 安纳托利亚西部, 2179/1  
Evans Creek 埃文斯克里克 美国西部, 221/4  
Evenki 埃文基 西伯利亚东部民族 162/3  
Evesham 伊夫沙姆 英国西部, 2125/1; 工业革命 201/1  
Evreux 埃夫勒 法国北部, 主教管区 117/1  
Eytresis 埃特雷斯 希腊中部, 遗址 67/1  
Evvoia 埃维沃亚(Euboea)  
Exeter 埃克斯特 英国西南部, 主教管区 117/1; 工业革命 201/1  
Eylan 埃兰 普鲁士东部, 205/1  
Ezo 虾夷 日本北部岛名, (今名, 北海道) 175/4  
Faenza 法恩扎 意大利北部, 伦巴德同盟 119/1  
Faeroe Islands 法罗群岛(Faroes) 挪威人拓殖地

72/1  
212/1  
Edirne 埃迪尔内(英文, Adrianople) 欧洲东南部, 奥斯曼帝国 139/1  
Edmonton 埃德蒙顿 加拿大西部, 发展 219/3  
Edmundston 埃德蒙斯顿 加拿大东部, 发展 219/3  
Edo 江户(今名, 东京) 日本中部, 德川将军领地 175/4  
Edremit 埃德雷米特(Adramyttium)  
Edwardsabad 爱德华萨巴德(Bannu)  
Efes 以弗所(Ephesus)  
Eflak 埃弗莱克(英文, Wallachia) 罗马尼亚南部, 奥斯曼帝国的属国 139/1  
Egypt 埃及 早期城市拓殖地 52/1; 书法演变 53; 古代 58—9; 亚历山大帝国 76/1; 托勒密王国 77/2, 3, 86/3; 基督教和犹太教的传播 72/1, 100/1; 阿拉伯征服 105/1; 拜占庭帝国 112/2, 113/1; 法蒂玛哈里发 121/2, 135/1; 突厥人的征服 167/1, 170/1, 187/1; 法国进攻 205/3; 奥斯曼省份 229/1; 向苏丹扩张 239/1; 反殖民主义事件 249/2; 英国控制 240—41, 245/1, 260/1, 276/1; 第一次世界大战 253/4; 第二次世界大战 269/5, 273/3; 独立 284/1; 政治发展 283/1; 英法进攻(苏伊士运河) 276/2; 埃及战争 284/2, 292/5; 经济 218/1, 245/1, 276/1, 295/1  
Egyptians 埃及人 早期民族 45/1  
Ehime 爱媛 日本南部, 县名 218/2, 242/1  
Ehringsdorf 埃尔斯多夫 德国, 古代人文化遗址 32/2  
Eichstätt 艾赫施泰特 德国东南部, 主教管区 100/3, 191/1  
Eigenbilzen 艾根比尔岑 德国, 拉泰纳文化遗址 84/1  
Eilat 埃拉特(Eilat)  
Eire 爱尔兰(Ireland)  
Eisenach 爱森纳赫 德国北部, 工业发展 210/1  
El Agheila 阿盖拉 利比亚, 第二次世界大战 273/3  
El Alamein 阿拉梅因 埃及, 2184/2, 第二次世界大战 273/3  
Elam 伊拉姆(今名, Khuzistan) 中东古国 52/1, 56/3, 57/1  
El Amarna 阿马尔纳 埃及中部, 58/1, 59/4  
El Arish 阿里什 西奈, 埃及战争 284/2  
Eilat 埃拉特(Eilat) 以色列南部, 港口 284/2; 石油管道 285/1  
Elba 厄尔巴岛(Ilva)  
Elbasan 阿尔巴桑 阿尔巴尼亚, 奥斯曼帝国 139/1  
El Bául 埃尔巴乌尔 墨西哥东部, 玛雅人文化遗址 46/2  
Elbing 埃尔平 波兰西部, 条顿骑士团兴建 140/3; 汉萨人城市 144/1  
El Camino Real 埃尔卡米诺雷亚尔 美国南部, 拓殖者的路线 220/1  
Elche 埃尔切(Ilici)  
Ela 厄勒亚 意大利南部, 爱奥尼亚殖民地 75/1; 罗马帝国 86/2  
Elektrostroi 埃列克特罗斯塔利 俄国西部, 兴建 290/3  
El Fasheh 法谢尔 苏丹, 早期贸易 137/1, 154/2  
El Ferrol 埃尔费罗尔 西班牙西北部, 内战 268/3  
Elimberrum 埃利姆贝伦(Auch)  
Elis 伊利斯 希腊西部古国 76/4  
Elisabethville 伊丽莎白维尔(今名, Lubumbashi) 比属刚果南部, 282/2  
El Jadida 杰迪代(Mazagan)  
El Kuntia 孔蒂亚 西奈, 埃及战争 284/2  
Ellasar 埃拉萨(Larsa)  
Ellice Islands 埃利斯群岛(今名, 图瓦卢) 西太平洋, 英国殖民地 245/1, 277/2(插图)  
El Lishit 利什特 下埃及 58/1  
Elmenteita 埃尔门泰塔 东非, 古代人文化遗址 33/4  
Elmham 埃尔马姆 英国东部, 早期主教管区 117/1  
Elmina 埃尔米纳 加纳, 早期贸易 145/4, 159/1; 葡萄牙人要塞 157/1; 荷兰殖民地 166/1(插图)  
Elne 埃尔纳(Illiberris)  
El Paso 埃尔帕索 美国西南部, 西部小道 220/1  
El Salvador 萨尔瓦多 中美洲国家, 经济 295/1  
Elsass 阿尔萨斯(Alsace)  
El Tajin 埃尔塔琴 墨西哥, 遗址 46/2  
Ely 伊利 英国东部, 工业革命 201/1  
Elymas 埃利迈斯 波斯西部, 王国 78/2; 帕提亚帝国的属国 79/3  
Elymi 埃利米人 西西里的迦太基部落 86/2  
Embrun 昂布格(古名, Eburodunum) 法国南部, 大主教管区 106/3; 要塞 193/1  
Emden 埃姆登 德国北部, 改革 183/1  
Emerita Augusta 埃梅里塔奥古斯塔(今名, Merida) 西班牙西南部, 米斯拉文化遗址 72/1; 罗马帝国 88/1, 90/1  
Emesa 埃梅萨(今名, Homs) 叙利亚, 罗马要塞 88/3; 拜占庭帝国 113/1  
Emmaus 埃马斯 巴勒斯坦, 朱迪亚城镇 102/2  
Emona 埃莫纳(今名, Ljubljana) 南斯拉夫西北部, 罗马帝国 89/1  
Emporiae 恩波里 西班牙东北部, 爱奥尼亚殖民地 75/1  
Enez 埃内兹(Aenus)  
Engels 恩格斯 俄国东南部, 工业 291/1  
Engis 昂日 比利时, 古代人文化遗址 32/2  
England 英格兰 斯塔的纳维亚人拓殖地 110/2, 111/1; 在斯塔的纳维亚人统治下 117/1; 诺曼王国 125/1; 中世纪城市发展 121/5; 基督教势力扩张 100/3; 逐出犹太人 102/3; 黑死病和宗教动乱 143/1; 盎格鲁-撒克逊战争 142/2; 英法战争 142/4; 在法国的领地 151/4; 改革 183/1; 内战 184/2; 叛乱 185/1; 工商业 180/1; 工业革命 200—1, 210—13; 第一次世界大战 252—3; 第二次世界大战 269/5, 272—3(另见, 不列颠, 大不列颠, 联合王国)  
English Harbour 英吉利港 西印度群岛安提瓜, 英国海军基地 195/1  
Eniwetok 埃尼威托克岛 太平洋中部马绍尔群岛, 从日本收复 271/1  
Epernay 埃佩尔内 法国东北部, 第一次世界大战 253/3(插图)  
Ephesus 以弗所(土耳其, Efes) 安纳托利亚西部, 早期贸易 54/1; 亚历山大的路线 76/1; 罗马帝国 86/3, 89/1, 91/1; 拜占庭帝国 113/1; 早期基督教中心 72/1; 大主教管区 93/1; 犹太人社区 103/1  
Epidamnus 厄庇丹努斯(今名, Durrës) 阿尔巴尼亚, 多利安殖民地 75/1  
Epidaurum 埃皮道伦 希腊西北部, 米斯拉文化遗址 72/1



111/1.4;第二次世界大战273/3  
Faesulae 菲索莱(Fiesole) 意大利北部,罗马帝国87/1  
Falaise 法莱斯 法国西北部,第二次世界大战273/3  
Falerii 法莱里(今名,Civita Castellana) 意大利北部,伊特鲁里亚人城市86/2  
Falkirk 福尔柯克 苏格兰中部,142/2;工业革命200/3  
Falkland Islands 福克兰群岛 南大西洋,227/1;阿根廷提出主权要求277/2(插图)  
Fallen Timbers 福伦廷伯斯 美国东北部,221/4  
Falmouth 法尔茅斯 英国西南部,港口201/1;第一次世界大战253/3  
Famagusta 法马古斯塔 塞浦路斯,地中海贸易145/1  
Fang 房 中国中部,西周版图62/3  
Fanning Island 芬宁岛 太平洋中部,英国属地277/2(插图)  
Fante 芬特 西非早期国家239/1  
Fanum Fortunae 法努姆福图尼(今名,Fano) 意大利北部,罗马帝国87/1  
Fara 法拉(Shuruppak)  
Farah 法拉赫 阿富汗,帕提亚帝国城址79/1  
Far Eastern Republic 远东共和国 西伯利亚东部,与苏联合并258/3  
Faroe Islands 法罗群岛(Faeroes) 挪威人殖民地111/1.4  
Fars 法尔斯 波斯,萨珊帝国省份79/3;穆斯林征服105/1  
Fashoda 法绍达 苏丹南部,英法对抗241/1.3  
Fategarh 法特加尔 印度北部,印度兵变234/1  
Fatimids 法蒂玛王朝 埃及穆斯林王朝135/1,137/1  
Fayetteville 费耶特维尔 美国东南部,223/1  
Fayum 法尤姆 埃及,石器时代文化遗址45/1  
Federated Malay States 马来联邦(今名,马来西亚) 独立277/1.2  
Felsina 费尔西纳 意大利中部,伊特鲁里亚人城市86/2  
Feng 丰 中国中北部,西周京城62/3;汉代行政区划81/2  
Feng-hsiang 凤翔 中国西北部,周代后期城市遗址63/4  
Feng-hsiang-fu 凤翔府 中国西北部,宋代省会127/5  
Fengtien 奉天 辛亥革命233/3;日俄战争242/3  
Feodosiya 费奥多西亚 克里米亚,俄国取得163/1  
Ferghana 费尔干纳 中亚细亚,早期贸易路线71/1,2;穆斯林扩张105/1,中国保护国127/2;在沙伊班王朝统治下171/1  
Fergile 费里吉莱 罗马尼亚,色雷斯人文化遗址85/1  
Fermo 阜姆(Firmum)  
Fernando Po 费尔南多波岛 赤道几内亚岛名,葡萄牙人探险147/2;荷兰和西班牙殖民地167/1;贸易199/2;西班牙殖民地241/1,244/1  
Ferrara 弗拉拉 意大利北部,伦巴德同盟119/1;诸侯领地124/2;改革183/1  
Ferrol 费罗尔 西班牙西北部,海军基地195/1  
Fés 非斯(阿拉伯文,Al Fas,英文,Fez)  
Fetterman's Defeat 费特曼败北 美国东南部,221/4  
Fez 非斯(法文,Fés,阿拉伯文,Al Fas) 摩洛哥,早期贸易134/1,136/2,137/1,147/2;法国占领241/1  
Fez and Morocco 非斯和摩洛哥 独立苏丹国186/1.2  
Fezzan 费赞 利比亚中部,239/1;意大利人占有241/1  
Fiesole 菲索莱(Faesulae)  
Fihl 菲赫勒 巴勒斯坦,105/1  
Fiji 斐济 南太平洋,美拉尼西亚殖民地49/1;英国殖民地245/1,247/1;美国基地271/1;独立277/2(插图)  
Filibe 菲利贝 保加利亚,奥斯曼帝国139/1  
Finland 芬兰 卡尔马联邦150/1;改革183/1;瑞典统治188-9;俄国统治163/1,215/3,231/1;铁路发展213/1;第一次世界大战253/3;内战258/2;独立259/1,265/1;社会政治变革267/2;第二次世界大战269/5,272-3;欧洲自由贸易联盟274/2;经济295/1  
Finno-Ugrians 芬兰-乌果尔人 俄国北部民族61/1  
Finns 芬兰人 战后从卡累利阿移居275/1  
Firenze 佛罗伦萨(Florence)  
Firmum 阜姆(今名,Fermo) 意大利北部,拉丁殖民地87/1  
Fish Hoek 菲什胡克 南非,古代人文化遗址33/4  
Fiume 阜姆(Rijeka) 南斯拉夫北部,第一次世界大战253/3;1919年事件265/1  
Five Boroughs 五个自治市 英国北部,斯塔的纳维亚人殖民地110/2  
Flaminian Way 弗拉米尼亚大道(Via Flaminia)  
Flanders 佛兰德斯 比利时北部,中世纪贸易120/1;法兰西皇家版图125/1;勃艮第取得142/4,151/3;黑死病143/1;第一次世界大战253/3(插图)  
Flemings 佛兰芒人 佛兰德斯操荷兰语的民族214/1  
Flensburg 弗伦斯堡 德国北部,第二次世界大战273/3  
Fleurus 弗勒吕斯 比利时,203/2  
Fleury 弗勒里 法国中部,寺院制度改革中心122/2  
Flint 弗林特 美国北部,工业289/1  
Florence 佛罗伦萨 意大利北部,早期主教管区92/1;中世纪城市119/1,124/2;城市起事143/1;十八世纪城市发展181/2;工业发展212/1;第二次世界大战273/3  
Flores 弗洛勒斯岛 东印度群岛中部,日本占领271/1  
Florida 佛罗里达 海上探险156/2;英国统治164/3;西班牙统治160/3,165/1;美国吞并220/3;内战223/1;十九世纪政治225/2,3;不景气267/1;收入和人口289/2;入侵古巴的基地293/6  
Florisbad 弗洛里斯巴德 南非,古代人文化遗址33/4  
Flössbürg 弗洛森堡 德国南部,集中营272/1  
Foix 弗瓦 法国南部,英国属地125/1;法国取得151/4  
Fondi 丰迪(Fundi)  
Fontaine 枫丹 法国中部,寺院100/3  
Fontchevade 方特谢瓦德 法国西部,早期文化遗址32/2

Foochow 福州 中国东南部,早期贸易147/1,154/2;条约港232/2;法国进攻233/1  
Forbe's Quarry 福贝石坑 西班牙南部,遗址32/2  
Forbes Road 福布斯大道 美国东北部,殖民者的路线220/1  
Forez 福雷兹 法国中部,法国吞并151/4  
Formentera 福门特拉岛 巴利阿里群岛的岛屿,西班牙内战268/3  
Former Shu 前蜀 中国西部国家,126/3  
Formosa 福摩萨(台湾) 割让给日本243/2,245/1;美国空中袭击271/1;美国基地293/1  
Fort Albany 奥尔巴尼堡 加拿大北部,哈得孙湾公司161/2;英国要塞198/4  
Fort Amsterdam 阿姆斯特丹堡(今名,纽约市) 荷兰哨所161/2  
Fort Augusta 奥古斯塔堡 美国东南部,英国要塞194/1  
Fort Beauharnais 博哈内斯堡 美国中部,毛皮贸易站220/1  
Fort Beauséjour 博塞茹堡 新斯科舍,英国攻陷的法国要塞195/1  
Fort Benton 本顿堡 美国西北部,毛皮贸易站220/1  
Fort Bonneville 邦维尔堡 美国北部,毛皮贸易站220/1  
Fort Bourbon 波旁堡 加拿大北部,法国要塞198/4  
Fort Bridger 布里杰堡 美国西部,毛皮贸易站220/1  
Fort Carillon 卡里莱堡 魁北克,夺自法国194/1  
Fort Charles 查尔斯堡 加拿大北部,法国要塞198/4  
Fort Chiswell 奇斯韦尔堡 美国东部,英国要塞194/1  
Fort Clark 克拉克堡 美国东南部,毛皮贸易站220/1  
Fort Coffee 咖啡堡 美国中部,221/4  
Fort Colville 科尔维尔堡 美国西北部,毛皮贸易站220/1  
Fort Crevecoeur 克雷夫库尔堡 美国北部,法国要塞161/2  
Fort Crittenden 克里滕登堡 美国西部,毛皮贸易站22/1  
Fort Cumberland 坎伯兰堡 美国东部,英国要塞194/1  
Fort Dauphin 多凡堡 马达加斯加,法国殖民地167/1,194/2  
Fort Dearborn 迪尔伯恩堡 美国北部,221/4  
Fort de Kock 科克堡(印尼,Bukit Tinggi) 苏门答腊西部,荷兰贸易177/1  
Fort Donelson 多纳尔森堡 美国东南部,223/1  
Fort Duquesne 杜肯堡 美国东部,英国攻陷的法国要塞194/1  
Fort Edward 爱德华堡 美国东北部,英国要塞194/1  
Fort Fisher 菲舍堡 美国东南部,223/1  
Fort Frontenac 弗朗特纳克堡 魁北克,法国要塞161/2;英国攻占194/1  
Fort Gibson 吉布森堡 美国中部221/4  
Fort Hall 霍尔堡 美国西北部,毛皮贸易站220/1  
Fort Henry 亨利堡 美国东南部,223/1  
Fort Jackson 杰克逊堡 美国南部,毛皮贸易站220/1  
Fort Kaministiquia 卡米尼斯蒂克维亚堡 加拿大北部,法国要塞198/4  
Fort Kearney 基尔尼堡 美国中部,221/4  
Fort King George 英王乔治堡 美国东南部,英国要塞194/1  
Fort La Galette 加莱特堡 魁北克,法国要塞194/1  
Fort Lamy 拉密堡(今名,N'Djamena) 中非,法国占领241/1  
Fort La Reine 拉雷纳堡 加拿大中部,法国要塞198/4  
Fort Leavenworth 利文沃斯堡 美国中部,毛皮贸易站220/1  
Fort Le Boeuf 勒伯夫堡 美国东部,法国要塞194/1  
Fort Ligonier 利戈尼埃堡 美国东部,221/4  
Fort Mackenzie 麦肯齐堡 美国西北部,毛皮贸易站220/1  
Fort Massiac 马西亚克堡 美国中部,毛皮贸易站220/1  
Fort Maurepas 莫雷帕斯堡 美国南部,法国要塞161/2  
Fort Mellon 梅隆堡 美国东南部,221/4  
Fort Michilimackinac 米奇利马基纳克堡 美国南部,毛皮贸易站220/1  
Fort Mims 米姆斯堡 美国东南部,221/4  
Fort Mitchell 米切尔堡 美国东南部,221/4  
Fort Monroe 门罗堡 美国东部223/1(插图)  
Fort Necessity 尼塞西蒂堡 美国东部,英国要塞194/1  
Fort Niagara 尼亚加拉堡 加拿大中部,法国要塞161/2,198/4;英国攻占194/1  
Fort Orange 奥尔治堡(Albany)  
Fort Orléans 奥尔良堡 加拿大北部,法国要塞198/4  
Fort Oswego 奥斯韦堡 美国东北部,法国攻占的英国要塞194/1  
Fort Pickawillany 皮卡威拉尼堡 美国北部,英国要塞194/1  
Fort Pickens 皮肯斯堡 美国东南部,223/1  
Fort Piegan 皮根堡 美国西北部,毛皮贸易站220/1  
Fort Pierre 皮埃尔堡 加拿大北部,法国要塞198/4  
Fort Pillow 皮洛堡 美国东南部,223/1  
Fort Pitt 皮特堡 美国东北部,221/4  
Fort Pitt 皮特堡 美国东北部,法国攻占的英国要塞194/1  
Fort Pontchartrain 庞恰特雷恩堡 美国北部,法国哨所161/2,194/1  
Fort Presque Isle 普雷斯克艾尔堡 美国东部,法国要塞194/1  
Fort Prince George 乔治王子堡 美国东南部,英国要塞194/1  
Fort Prudhomme 普律多姆堡 美国中部,法国要塞161/2  
Fort Rouillé 鲁耶堡 加拿大中部,法国要塞194/1

Fort Royal 罗亚尔堡 西印度群岛马提尼克,法国要塞195/1  
Fort St. David 圣戴维堡 印度南部,英国殖民地173/1  
Fort St. Frédéric 圣弗雷德里克堡 魁北克,英国攻占194/1  
Fort St. Joseph 圣约瑟夫堡 美国中部,法国要塞161/2  
Fort St. Louis 圣路易堡 美国北部,法国哨所161/2  
Fort St. Louis 圣路易堡 加拿大北部,法国要塞198/4  
Fort St. Pierre 圣皮埃尔堡 美国东南部,毛皮贸易站220/1  
Fort St. Stephen 圣斯蒂芬堡 美国南部,毛皮贸易站220/1  
Fort Sedgwick 塞奇威克堡 美国中部,221/4  
Fort Smith 史密斯堡 美国中部,221/4  
Fort Smith-Santa Fe Trail 史密斯堡-圣菲小道 美国中部,殖民者通往西方的路线220/1  
Fort Sumter 萨姆特堡 美国东南部,223/1  
Fort Tadoussac 塔杜萨克堡 魁北克,法国哨所161/2  
Fort Ternan 特南堡 东非,早期文化遗址33/4  
Fort Towson 陶森堡 美国中部,221/4  
Fort Union 尤尼恩堡 美国北部,毛皮贸易站220/1  
Fort Vancouver 温哥华堡 美国西北部,毛皮贸易站220/1  
Fort Venango 韦南戈堡 美国东部,英国要塞194/1  
Fort William 威廉堡(Thunder Bay) 加拿大中部,发展219/3  
Fort William Henry 威廉·亨利堡 美国东北部,法国攻占的英国要塞194/1  
Fort York 约克堡 加拿大北部,英国要塞198/4  
Fort Yuma 尤马堡 美国西南部,西部小道220/1  
Forum Julii 福伦茹利(今名,Frejus) 法国南部,罗马帝国90/1  
Four Days' Battle 四天战争 英吉利海峡,荷兰海战胜利185/1  
Four Lakes 福莱克斯 美国西北部,221/4  
Fouta Djallon 富塔贾隆  
Fox 福克斯 美国中部印第安部落149/1  
Frainet (Fraxinetum) 弗雷内  
France 法国 信奉基督教72/1,101/1;犹太人移民102/3;阿拉伯人入侵104/1;斯塔的纳维亚人殖民地110/2,111/1;中世纪拓殖地样板121/4,7;宗教分歧122/1;寺院制度改革122/2;同英国交战142/4;黑死病143/1;十五至十六世纪重新统一151/4;农民解放178/1;工商业180-81;于格诺派-天主教冲突182/3;十六至十七世纪叛乱185/1;东北边境192/2;西班牙继承权战争192/3;路易十四的行政制度193/1;沃邦堡垒193/1;英国封锁195/1;海上贸易198/3,199/2;法国革命203/2;革命法国的扩展203/3;拿破仑统治下的扩张204-5;人口增长208/3,4;迁移209/2;工业革命210/1,212/1;殖民帝国245/1;军备增长250;欧洲联盟250-51;第一次世界大战252-3;海外贸易和投资256-7;高山隧道和铁路257/2;社会政治发展266/3,267/2;国际战争联盟264/2,268/1;第二次世界大战269/5,272-3;欧洲经济共同体和北约组织274/2,293/1;经济295/1  
Franche-Comté 弗朗什孔泰 法国东部,哈普斯堡取得150/2;勃艮第属地151/3;西班牙哈普斯堡领地185/1,186/1;德国省份190/1;法国取得192/2  
Francia 法兰西亚(法兰克王国)  
Francia 法兰科尼亚(Franken) 德意志帝国州名117/1,119/1,123/4  
Frankfurt-am-Main 美因河畔法兰克福 西德,中世纪集市144/1;十八世纪金融中心181/2;改革183/1;工业发展212/1;第一次世界大战253/3;第二次世界大战273/3  
Frankfurt-an-der-Oder 奥得河畔法兰克福 东德,汉萨城市144/1;工业发展211/1,213/1  
Frankish Kingdom 法兰克王国 法国/德国99/2,100/3,106-7,108/1,118/3  
Franklin 富兰克林 美国东南部,223/1  
Franks 法兰克人 欧洲西北部部族,迁移去法国98/1  
Fraxinetum 弗拉克西内敦(今名,Frainet) 法国南部,萨拉森基地111/1,120/2  
Fredericksburg 弗雷德里克斯堡 美国东部,223/1  
Frederiksnagar 弗雷德里克斯纳加尔(今名,Scram-pore) 印度东北部,丹麦殖民地173/1  
Freetown 弗里敦 西非塞拉利昂,英国拓殖地166/1,238/1,241/1  
Fregellae 弗雷杰利 意大利中部,拉丁殖民地87/1  
Fregeneae 弗雷杰尼 意大利中部,罗马殖民地87/1  
Freiburg 弗雷堡 瑞士中部,策林格城址121/6  
Freising 弗赖辛 德国南部,主教管区100/3,191/1  
Fréjus 弗雷茹斯(Forum Iulii)  
Fremantle 弗里曼特尔 澳大利亚西部,兴建237/5  
French Cameroons 法属喀麦隆 西非,殖民地276/1  
French Congo 法属刚果(今名,刚果人民共和国) 西非,殖民地245/1  
French Equatorial Africa 法属赤道非洲 法属殖民地联邦,218/1,240/2,276/1  
French Guiana 法属圭亚那 南美洲219/1,227/1,244/1,286-7,295/1  
French Guinea 法属几内亚(今名,几内亚) 西非,殖民地241/1,276/1  
French Indochina 法属印度支那(今名,老、越) 殖民地化245/1;工业化218/1;独立277/1.2  
French Somaliland 法属索马里(今名,吉布提共和国) 东北非,240/2,260/1,277/1  
French Sudan 法属苏丹(今名,马里) 西非,殖民地276/1  
French Territory of Afars and Issas 法属阿法和伊萨领地(Djibouti)  
French West Africa 法属西非 前法属殖民地联邦,218/1,240/2,244/1,249/1,276/1  
Fribourg 弗里堡(Freiburg) 瑞士中部,早期州治142/3  
Friedberg 弗里德贝格 西德,中世纪集市144/1  
Friedenweiler 弗里登韦勒 德国西南部,寺院121/3  
Friedland 弗里德兰(今名,Pravdinsk) 东普鲁士,205/1  
Friedlingen 弗里德林根 西德,192/3  
Friesland 弗里斯兰 荷兰北部,勃艮第属地151/3;

荷兰共和国省份185/1  
Frisia 弗里斯亚(今名,荷兰) 法兰克帝国一部分107/3;成立国家117/1  
Frisians 弗里斯亚人 欧洲西北部部族89/1,98/1  
Friuli 弗留利 意大利东北部,中世纪德意志帝国的统治119/1  
Frög 弗勒格 奥地利,哈尔施塔特晚期文化遗址85/1  
Frosinone 弗罗齐诺内(Frusino)  
Frunze 伏龙芝(1926年前名Pishpek) 俄国中亚地名,城市发展290/3;工业291/1  
Frusino 弗鲁西诺(今名,Frosinone) 意大利中部,罗马帝国87/1  
Fruttuaria 弗鲁图阿里亚 意大利北部,寺院制度改革中心122/2  
Fu-chien 福建(Fukien) 中国东南部,宋代省份127/5  
Fu-chou 福州(Foochow) 中国东南部,宋代省会127/5;明代贸易168/2;省会169/1  
Fuegiens 富奇文人 南美狩猎民族35/2  
Fu-feng 扶风 中国西部,西周遗址62/3  
Fuga 富加 东北非狩猎民族35/2  
Fujairah 富查伊拉 阿拉伯东南部,阿拉伯联合酋长国之一185/1  
Fukien 福建 中国东南部,明代经济168/2;明代省份169/1;反清造反174/2;满清扩张175/1;日本影响232/2,243/2;爆发革命233/3;在南京控制之下262/2  
Fukuji 福吉 日本中部市,县,175/4,242/1  
Fukuoka 福冈 日本西部市,县,175/4,242/1  
Fukushima 福岛 日本东北部市,县,243/1  
Fukuyama 福山 日本西部市,县,175/4  
Fulani Empire 富拉尼帝国 尼日利亚239/1  
Fulda 富尔达 德国北部,寺院100/3,107/3;主教管区191/1  
Funa River 富纳河 中非,铁器时代文化遗址45/1  
Fundì 丰迪(今名,Fondi) 意大利中部,罗马帝国87/1  
Funj 丰杰 苏丹,早期国家167/1  
Fürstenberg 菲尔斯滕贝格 德国南部,大公国191/1  
Fusan 釜山(Pusan)  
Fushimi 伏见 日本中部175/1  
Fu-shun 抚顺 满洲,铁路242/3;工业263/3,278/2  
Fustat 富斯塔特(Old Cairo) 埃及105/1  
Futa Jallon 富塔贾隆 西非,早期国家238/1;法国占领241/1  
Futa Toro 富塔托罗 西非,早期国家238/1  
Fyrkat 菲尔卡特 丹麦北部,圆形防御工事116/2  
Gabae 加比 波斯西部,亚历山大的路线77/1  
Gabbard Shoal 加巴德滩 北海南面,英国海战胜利185/1  
Gabiene 加比埃奈 波斯,279/1  
Gabi 加比 意大利北部,罗马帝国87/1  
Gabon 加蓬 西非,法国殖民地244/1(插图);独立276/2;政治发展283/1;经济295/1  
Gachsaran 加什萨 伊朗西部,油田285/1  
Gades 加的斯(今名,Cadiz) 西班牙西南部,腓尼基人城市74/1;罗马帝国88/1,90/1;犹太人社区103/1  
Gaeta 加埃塔 意大利中部,地中海贸易120/1,144/1  
Gafsa 加夫萨(Capsa)  
Gaikwar 盖克瓦 印度西部马拉塔邦172/3;与英国联盟194/2  
Galam 加拉姆 西非早期国家136/1  
Galatia 加拉提亚 安纳托利亚中部国家,77/2,3,86/3;罗马省份89/1;犹太教传播103/1;拜占庭帝国113/1  
Galich 加利奇(今名,Galicia) 俄国西南部,基辅侯国115/1  
Galicia 加利西亚(Galich) 东欧,波兰-立陶宛取得141/1;第一次世界大战时属奥匈帝国253/3  
Galicia 加利西亚 西班牙西北部,苏维汇人入侵98/1;卡斯蒂尔一部分124/3  
Galla 加拉 埃塞俄比亚南部民族137/1,167/1,239/1  
Galle 加勒 锡兰,早期贸易147/1  
Gallia 高卢(英文,Gaul,今名,France) 罗马省份86/3,89/4,91/2  
Gallia Cisalpina 加利西亚萨尔皮纳 意大利北部,罗马省份86/3  
Gallia Narbonensis 加利西亚纳博讷西斯 法国南部,罗马省份86/3,89/1  
Gallipoli 加利波利(Gelibolu) 土耳其西部,299/1;奥斯曼中心170/1;第一次世界大战253/3  
Galloway 加洛韦 苏格兰西南部,爱德华三世取得142/2  
Gambia 冈比亚 西非国名,英国拓殖地166/1;英国殖民地240/2,244/1;独立276/2;政治发展283/1;经济295/1  
Ganapati 加纳帕蒂斯 印度中部部族131/3  
Gand 根特(Ghent)  
Gandara 甘陀罗 阿富汗东部,阿基梅尼德帝国辖地79/1;印度王国83/1  
Gangra 甘格拉(今名,Cankiri) 安纳托利亚北部,早期天主教管区93/1  
Ganja 甘贾 高加索北部,奥斯曼征服171/1  
Ganjam 甘贾姆 印度东部,割让给英国172/3  
Gánovce 加诺夫采 捷克斯洛伐克,古代人文化遗址32/2  
Gao 高奥 西非,松加依首府137/1;早期贸易136/2,147/2,154/1;法国占领241/1  
Garamentes 加拉门特人 撒哈拉早期游牧民族89/1  
Gardinas 加迪纳斯(Grodno)  
Gary 加里 美国北部,工业289/1  
Gascony 加斯科尼 法国西南部,法兰克帝国一部分106/3;英国属地125/1;黑死病143/1;法国省份193/  
Gath 加斯 巴勒斯坦,腓力斯丁人城市75/1  
Gatow 加托 柏林机场275/3  
Gaugamela 高加梅拉 美索不达米亚,276/1,79/1;亚历山大帝国82/3  
Gaul 高卢(拉丁,Gallia,今名,France) 信奉基督教72/1;日耳曼和斯拉夫部族入侵98/1;犹太教传播103/1  
Gaulanitis 高拉尼蒂斯 米迪亚北部,102/2  
Gaza 加沙 巴勒斯坦,早期贸易54/1,71/1;腓力斯丁人城市75/1;亚历山大的路线76/1;罗马帝国89/1,91/1;拜占庭帝国113/1;第一次世界大战253/4  
Gaza Strip 加沙地带 巴勒斯坦,以色列占领284/2  
Gdansk 格但斯克(Danzig) 波兰北部,兴建117/3;



Gedrosia 格德罗斯 波斯东南部。亚历山大帝国 77/1, 82/3  
Gela 杰拉 西西里-伯罗奔尼撒战争 74/4; 多利安殖民地 75/1; 罗马帝国 86/2  
Gelderland 格尔德兰 荷兰中部。勃艮第属地 151/3; 荷兰共和国省份 185/1  
Gelibolu 格利博卢(Gallipoli) 土耳其西北部 139/1  
Gemeinlebar 格迈因莱巴恩 奥地利。哈尔施塔特文化遗址 85/1  
Generalgouvernement 总督辖区 波兰西南部领土。并入德国 272/1  
Geneva 日内瓦 瑞士。中世纪集市 144/1; 改革 183/1; 中产阶级起事 202/1  
Genf 日内瓦(Geneva)  
Genoa 热那亚 意大利北部。中世纪城市 119/1, 120/2, 124/2; 城邦 150/1, 186/1, 217/2; 贸易 120/1, 134/1, 144/1, 146/1, 154/2; 十八世纪金融中心 181/2; 工业发展 212/1  
Gensan 元山(Wonsan)  
Gent 根特(Ghent)  
Genua 热那亚(英文: Genoa, 今名: Genova) 意大利北部。罗马帝国 86/2, 89/1  
Georgetown 乔治敦(Stabroek)  
Georgia 佐治亚 美国南部州名。殖民地 164/3; 内战 223/1; 十九世纪政治 224/1, 225/2, 3; 不景气 267/1; 收入和人口 289/2  
Georgia 格鲁吉亚 高加索国名。中世纪基督教国家 138/2; 俄国取得 163/1; 奥斯曼征服 171/1; 王国 229/1; 第一次世界大战后独立 265/1; 苏维埃社会主义共和国 290/2  
Gepidi 格庇迪(人) 欧洲中部古代部族 89/4  
Geraldton 杰拉尔顿 澳大利亚西部。早期拓殖地 237/5  
Gerar 格拉尔 巴勒斯坦。腓力斯丁城市 75/1  
Gergovia 热尔戈维(Gergovic) 法国中部。罗马帝国 86/3  
German East Africa 德属东非(后称: 坦噶尼喀, 今名: 坦桑尼亚) 240—1, 245/1, 249/1  
Germania Inferior 下日耳曼 罗马帝国省份 88/2, 89/1, 91/2  
Germania Superior 上日耳曼 罗马帝国省份 88/2, 89/1, 91/2  
Germanicia 杰尔马尼切亚 安纳托利亚东部。拜占庭基地 112/3  
Germans 日耳曼人 早期活动 61/1, 140/2; 战后迁移去西方 275/1; 第一次世界大战后的移居 265/3  
German South-West Africa 德属西南非洲(今名: 西南非洲, 又叫: 纳米比亚) 240—1, 245/1  
Germantown 杰曼敦 美国东部。> 164/3  
Germany 德意志(拉丁文: Germania, 德文: Deutschland, 现为德意志联邦共和国和德意志民主共和国) 信奉基督教 101/2; 犹太人移民 103/3; 马扎尔人入侵 111/1; 中世纪帝国 118—9; 寺院制度改革 122/2; 农业和农民造反 178/1; 三十年战争 182/2; 改革 183/1; 十六至十八世纪工商业 180—81, 190/2; 分裂 190—91; 人口增长 208/3, 4; 移民 209/1, 2; 工业革命 210/1, 212/1; 统一 216/3; 海关 217/1; 在非洲扩张 240—41; 殖民帝国 245/1; 三十年战争 250; 十九世纪联盟 250—51; 海外贸易和投资 256—7; 第一次世界大战 252—3; 第一次世界大战后的领土变化 265/1; 不景气期间 267/2; 国际战争联盟 264/2, 268/1, 1934—1941 年扩张 269/4; 第二次世界大战 169/5, 272—3; 人口迁移 274/1; 盟军管制地区 275/1; 丧失给波兰的领土 292/2  
Germany, East 东德 华沙条约 274/2, 292/2; 反共起事 293/1  
Germany, West 西德 欧洲经济共同体和北大西洋公约组织 274/2, 293/1  
Germiyan 杰尔米扬 安纳托利亚西部土库曼侯国 138/2, 139/1  
Gerria 格瑞哈 波斯湾古代港口 71/1  
Gesoriacum 热索里亚库姆(今名: Boulogne) 法国北部。罗马帝国 89/1, 90/1  
Getae 盖泰人 巴尔干的古代部族 76/1  
Gettysburg 葛底斯堡 美国东部。> 223/1  
Ghadamés 古达米斯(Ghadamis) 利比亚西部。铁器时代文化遗址 45/1; 早期贸易路线 136/2, 167/1; 意大利人占领 241/1  
Ghana 加纳 西非。早期帝国 137/1; 贸易 154/2; 独立 276/2; 经济 295/1  
Gharshistan 加希斯坦 波斯。加兹尼帝国省份 130/2  
Ghassanid Arabs 加萨尼德阿拉伯人 叙利亚。在拜占庭蹂躏下 112/2  
Ghat 加特 利比亚西南部。贸易 136/2, 154/2, 167/1  
Ghawar 加瓦尔 阿拉伯东部。油田 285/1  
Ghazipur 加齐普尔 印度北部县名。割让给英国 172/3  
Ghaznavids 加兹尼王朝 阿富汗穆斯林王朝 135/1  
Ghazni 加兹尼(古名: Alexandria) 阿富汗。马哈茂德帝国 130/2; 早期贸易 135/1  
Ghent 根特 比利时。中世纪城市 119/1; 贸易 120/1; 城市暴动 143/1; 十六世纪城市发展 180/1; 十八世纪城市发展 181/2  
Ghadamis 古达米斯(Ghadamis)  
Gibraltar 直布罗陀 英国人占领 186/2; 海军基地 195/1  
Giddi Pass 吉迪山口 西奈。埃以战争 284/2  
Gifu 岐阜 日本中部。市和县 218/2, 242/1  
Gijón 希洪 西班牙北部。内战 268/3  
Gilbert Islands 吉尔伯特群岛 中太平洋。英国殖民地 245/1, 277/2(插图); 日本占领 271/1  
Gillmanuk 吉利马努克 东爪哇。早期文化遗址 132/1  
Gisborne 吉斯伯恩 新西兰北岛 236/1  
Giurgiu 朱尔朱(yergogu)  
Giza 吉萨 下埃及 58/1  
Gla 格拉 希腊中部。宫殿遗址 67/1  
Glacé Bay 格莱斯湾 斯科舍。发展 219/3  
Glarus 格拉鲁斯 瑞士中部。早期州 142/3; 改革 183/1  
Glasgow 格拉斯哥 苏格兰南部。贸易港 180/3; 十八世纪城市发展 181/2; 贸易 198—9; 工业发展 200/3, 210/1, 212/1  
Glastonbury 格拉斯顿伯里 英国西部。工业革命 201/1  
Glenbrook 格伦布鲁克 新西兰北岛。铜 236/1  
Glevum 格莱文姆(今名: Gloucester) 英国西部。罗马帝国 88/1

Gloucester 格洛斯特(古名: Glevum) 英国西部。主教管区 117/1; 工业革命 201/1  
Glowing 格利威辛 威尔士南部。早期王国 117/1  
Gnadenhütten 杰内登赫滕 美国东北部。新教教会 220/1  
Gnesen 格涅兹诺(Gniezno)  
Gniezno 格涅兹诺(Gnesen) 主教管区 101/2, 117/3, 118/3; 中世纪集市 144/1  
Goa 果阿 印度西部。早期贸易 145/4, 159/1, 172—3, 199/1; 葡萄牙人探险 147/2; 葡萄牙殖民地 161/1, 194/2; 葡萄牙的飞地 234/1, 235/3; 印度吞并 277/2, 281/3  
Gobir 戈比尔 尼日利亚。早期帝国 137/1  
Godavari 戈达瓦里 印度东部县名。割让给英国 172/3  
Gogo 戈戈 非洲东部部族 239/1  
Goias 戈亚斯 巴西省名 227/1  
Golan Heights 戈兰高地 叙利亚。以色列占领 284/2  
Golconda 戈尔孔达 印度南部。130/4; 阿克巴吞并 173/1  
Gold Beach 黄金滩 法国东北部。盟军入侵地点 273/6  
Gold Coast 黄金海岸(今名: 加纳) 葡萄牙人探险 147/2; 早期欧洲殖民地 166/1(插图); 奴隶来源 166/2; 英国殖民地 239/1, 240/2, 241/1, 244/1, 276/1; 阿散蒂叛乱 249/2  
Golden Horde 金帐汗国 中亚细亚。128/4, 135/1, 138/2  
Goldsboro 戈尔兹伯勒 美国东南部。> 223/1  
Golyad 戈利亚德 东斯拉夫部族 115/1  
Gomadingen-Sternberg 戈马丁根-施滕贝格 德国。哈尔施塔特文化遗址 85/1  
Gombroon 贡布龙(Bandar Abbas)  
Gomel 戈麦尔 俄国中西部。第一次世界大战 253/3; 工业 291/1  
Gondokoro 贡多科罗 东非。英国占领 241/1  
Gondwana 贡德瓦纳 印度中部。130/4  
Gomera Island 戈梅拉岛 摩洛哥。割让给西班牙 251/2  
Go Oc Eo 哥俄厄 印度支那。贸易 71/1  
Gondeshapur 贡德沙普尔 波斯。早期大主教管区 93/1  
Good Hope, Cape of 好望角 南非。葡萄牙人发现 147/2, 157/1  
Goole 古尔 英国北部。工业革命 201/1  
Gopha 戈夫纳 以色列。朱迪亚城市 102/2  
Gordium 戈尔狄翁 安纳托利亚中部。早期贸易 54/1; 弗里基亚首府 56/3; 亚历山大的路线 76/1; 阿基梅尼德帝国 79/1  
Gorée 戈雷 西非。法国拓殖地 166/1  
Gorgan 古尔甘(Gurgan)  
Gorkiy 高尔基 俄国中部。城市发展 290/3; 工业 291/1  
Gorlice 戈里策 波兰东南部。> 253/3  
Gorodets 戈罗杰茨 俄国西南部。佩列亚斯拉夫尔城 115/1  
Gorszewice 戈尔谢维策 波兰。哈尔施塔特文化遗址 85/1  
Gortyna 戈提那 克里特岛。罗马帝国 89/1; 大主教管区 93/1  
Gorze 戈尔兹 法国北部。寺院制度改革中心 122/2  
Goslar 戈斯拉尔 德国中部。汉萨人城市 144/1  
Gothenburg 哥德堡(Göteborg) 瑞典西部。兴建 189/1  
Goths 哥特人 罗马帝国部族 94/1  
Gotland 果特兰岛 波罗的海岛名。条顿骑士团占领 140/3; 移交给瑞典 188  
Gottorp 戈托普 德国西北部。改革 182/2  
Gournia 古尼亚 克里特岛。宫殿遗址 67/1, 2  
Gouzzoula Tazeroualt 古祖拉塔泽鲁瓦特 摩洛哥。中世纪集市 144/1  
Grächwil 格雷赫维尔 瑞士。哈尔施塔特文化遗址 84/1  
Grado 格拉多 意大利北部。主教管区 93/1  
Graeco-Bactrian Kingdom 希腊-巴克特里亚(大夏) 王国 阿富汗 77/3  
Gran 格兰(Esztergom) 匈牙利。主教管区 101/2; 奥斯曼征服 170/1  
Granada 格拉纳达 西班牙南部城市和县名。穆斯林王国 124/3; 早期贸易 134/1; 哈布斯堡取得 150/1, 2; > 167/1(插图); 十六世纪城市发展 180/1; 十八世纪城市发展 181/2; 穆斯林少数民族 183/1; 内战 268/3  
Grand Bassam 大巴萨姆 西非。法国拓殖地 239/1  
Grandisvallis 格朗迪斯瓦利 法国东部。寺院 93/3  
Grand Rapids 格兰德拉皮兹 美国北部。工业 289/1  
Grandson 格朗松 瑞士。> 151/3  
Granicus 格拉尼库斯 安纳托利亚西部。> 76/1, 78/1  
Grantham 格兰瑟姆 英国中部。工业革命 201/1  
Grattan's Defeat 格拉坦之败北 美国中部。> 221/4  
Graubunden 格劳宾登 瑞士。改革 183/1  
Grave Creek 格雷夫克里克 美国西部。> 221/4  
Gravesend 格雷夫森德 英国东南部。工业革命 201/1  
Gravisciae 格拉维斯凯 意大利北部。罗马殖民地 87/1  
Graz 格拉茨 奥地利 191/1; 工业发展 213/1  
Great Britain 大不列颠 农业和农民解放 178—9; 工商业 180—81; 北美殖民地化 194/1; 海上竞争 194/3; 反对拿破仑 205/1; 人口增长 208/3, 4; 移民 209/1, 2; 殖民帝国 245/1; 军备增长 250; 十九世纪欧洲联盟 250—51; 第一次世界大战 253/3; 第二次世界大战 272—3; 另见 英国条  
Great Driffield 大德里菲尔德 英国东北部。工业革命 201/1  
Great Genesee Road 大杰内西大道 美国东北部 220/1  
Great Khan, Empire of the 元帝国 亚洲东部 129/3  
Great Preslav 大普列斯拉夫 保加利亚。早期斯拉夫人拓殖地 112/4  
Great St Bernard 大圣贝尔纳 瑞士/意大利山口 120/1  
Great Swamp 大斯旺普 美国东北部。> 221/4  
Great Trading Path 交易大道 美国东部。拓殖者的路线 220/1  
Great Yarmouth 大雅茅斯 英国东部。工业革命 201/1

Great Zimbabwe 大津巴布韦 非洲东南部早期城市 167/1  
Greece 希腊 同波斯交战 74/3; 古希腊 74—5, 76—7; 基督教的传入 72/1; 西哥特人入侵 99/1; 斯拉夫人拓殖地 112/4; 黑死病 143/1; 谷物运输 181/4; 人口增长 208/3, 4; 独立王国 215/2; 奥斯曼统治下 229/1; 第一次世界大战 252—3; 与保加利亚和土耳其的冲突 265/1; 国际战争联盟 264/2, 268/1; 社会政治变革 267/2; 第二次世界大战 272—3; 冷战 292/2, 293/1  
Greeks 希腊人 地中海殖民地化 60—61; 第一次世界大战后的迁移 265/1  
Greenland 格陵兰 挪威人拓殖地 111/4; 重新发现 157/1; 美国基地 293/1; 经济 295/1  
Grenada 格林纳达 西印度群岛。法国提出主权要求 160/3; 英国人占领 195/1; 英国殖民地 244/1; 自治 277/2(插图)  
Grenoble 格勒诺布尔 法国东南部。议会 193/1  
Grimaldi 格里马尔迪 意大利北部。古代人遗址 32/2  
Grimsby 格里姆斯比 英国北部。工业革命 201/1  
Griquas 格里卡人 南非部族 238/3  
Groblina 格罗比纳 拉脱维亚。维金人贸易 110/3  
Grodno 格罗德诺(Gardinas) 俄国西部。231/1  
Groningen 格罗宁根 荷兰北部。汉萨人城镇 144/1; 勃艮第属地 151/3  
Gross Eibstadt 格罗斯艾布施塔特 德国。哈尔施塔特文化遗址 85/1  
Gross Rosen 格罗斯罗森(Rogoznica) 德国东南部。集中营 272/1  
Grotte d'Escoural 格罗特代斯克拉尔 葡萄牙。遗址 42/1  
Groznyy 格罗兹尼 高加索。工业 291/1  
Gua Berhala 瓜伯哈拉 马来亚。铁器时代文化遗址 132/1  
Gua Cha 瓜渣 马来亚。早期遗址 132/1  
Guadalajara 瓜达拉哈拉 西班牙中部。内战 268/3  
Guadalajara 瓜达拉哈拉 墨西哥中部。新西班牙首府 158/1  
Guadalcanal 瓜达卡纳尔岛 所罗门群岛。南太平洋。> 270/2  
Guadeloupe 瓜德罗普岛 西印度群岛。法国殖民地 160/3, 165/1; 英国进攻 195/1; 法国领土 205/3, 227/1, 244/1, 277/2(插图)  
Guahibo 瓜希博 南美印第安部族 149/1  
Gua Kechil 瓜克奇 马来亚。早期遗址 132/1  
Guam 关岛 西太平洋岛名。美国占领 246/1; 从日本收复 271/1; 美国基地 293/1(插图)  
Guanajuato 瓜纳华托 墨西哥中部。苏联导弹基地 293/6  
Guanajuato 瓜纳华托 墨西哥中部省名。227/1  
Guantanamo Bay 关塔那摩湾 古巴东部。美国海军基地 293/6  
Guarani 瓜拉尼 巴拉圭的森林印第安部族 149/1  
Guatemala 危地马拉 中美洲国名。城市名。兴建 158/1, 227/1, 286—7; 美国卷入 292/1; 经济 295/1  
Guatō 瓜托 巴西中部印第安部族 149/1  
Guayquil 瓜亚基尔 厄瓜多尔港口 158/1  
Guaymi 瓜伊米 中美洲印第安部族 149/1  
Gubbio 古比奥(Lguvium)  
Guernica 格尔尼卡 西班牙北部。内战 268/3  
Guerrero 格雷罗 墨西哥南部省份 227/1  
Guiana 圭亚那 南美。发现 156/2; 荷兰和法国殖民殖民地化 165/1; 另见 Surinam, French Guiana, Guyana  
Guibray 吉布雷 法国西北部。中世纪集市 144/1  
Guildford 吉尔福德 英国南部。> 185/1  
Guimaraes 吉马良斯 葡萄牙北部。中世纪集市 144/1  
Guinea 几内亚(前法属几内亚) 独立 276/2; 政治发展 283/1; 经济 295/1  
Guinea-Bissau 几内亚比绍(前葡属几内亚) 西非。独立 276/2; 政治发展 283/1; 经济 295/1  
Gujarat 古吉拉特(Gujerat) 印度西部邦名。281/3  
Gujerat 古吉拉特(Gujerat) 印度西部邦名。在德里苏丹国统治下 131/3; 莫卧儿征服 171/1, 173/1; 英国统治 234/1  
Gulashkird 古拉什基尔德(Alexandria)  
Gumbinnen 贡比嫩 东普鲁士。> 第一次世界大战 253/3。  
Gumma 群马 日本中部县名 243/1  
Gümmenen 居梅嫩 瑞士中部。策林格镇 121/6  
Güns 欣什(匈: Köszeg) 匈牙利。奥斯曼围攻 170/1  
Günük 居尼克(Xanthus)  
Gupta Empire 笈多帝国 印度 83/1; 关于白匈奴人 95/1  
Gurage 古拉盖 非洲东北部地名 239/1  
Gurgan 古尔甘 波斯北部城和县名。萨珊帝国 79/3; 穆斯林征服 105/1  
Gurjara-Pratiharas 翟折罗-普腊蒂哈腊 印度北部王朝名 131/1  
Guryev 古里耶夫 俄国中亚地名。兴建 163/1; 工业 291/1  
Gusev 古谢夫(Gumbinnen)  
Guyana 圭亚那(前名: 英属圭亚那) 南美 286/7; 经济 295/1  
Guyenne 古扬纳(古名: Aquitania) 法国西南部。英国属地 125/1; 法国皇家版图 151/4; 法国省份 193/1  
Gwadar 瓜达尔 巴基斯坦。亚历山大的路线 77/1; 亚历山大帝国 82/3; 马斯喀特割让 281/3  
Gwallor 瓜利奥尔 印度中部旧邦名 234/1, 235/3  
Gwynedd 圭内德 威尔士早期侯国 117/1, 125/1  
Gyulafehérvár 久洛费黑尔瓦尔(Alba Lulia)  
Habomai 齿舞 日本北部岛名。俄国占领的日本领土 279/1  
Haarlem 哈莱姆 荷兰。十六和十八世纪城市发展 181/2  
Hacliar 哈恰拉尔 土耳其北部。遗址 43/1  
Hadar 哈达尔 埃塞俄比亚。古代人文化遗址 33/1  
Hadhramaut 哈达拉毛 南阿拉伯。穆斯林扩张 105/1  
Hadria 阿德里亚 意大利中部。拉丁殖民地 87/1  
Hadrumetum 哈德鲁迈敦(今名: Sousse) 突尼斯。腓尼基人城市 74/1; 罗马帝国 89/1  
Hadza 哈扎人 早期东非人 35/2  
Ha-erh-pin 哈尔滨(Harbin)  
Haerth 哈尔希伊 丹麦。日德兰的陆路 116/2  
Hafsljord 哈弗什湾 挪威南部。> 117/1  
Hafsidis 哈夫西德 突尼斯穆斯林王朝 135/1

Hagen 哈根 西德。工业发展 210/1  
Hagi 萩(市) 日本西部。174/4  
Hagmatana 哈格马塔纳(Ecbatana) 波斯 79/1  
Haida 海达 加拿大西北部沿岸印第安部族 149/1  
Hailar 海拉尔 满洲。铁路 263/3  
Hainan 海南岛 中国南部岛屿。早期贸易 177/1; 铁路 263/2; 日本基地 271/1  
Hainaut 埃诺(荷兰: Henegouwen) 比利时。在中世纪德意志帝国统治下 119/1, 125/1; 勃艮第属地 151/3  
Haiphong 海防 越南北部。早期贸易 177/1; 铁路 232/2; 越南战争 292/4  
Haiti 海地 图森-卢维尔领导的起事 202/1; 法国统治 205/3; 独立 227/1; 美国干预 247/4; 政治发展 286/7; 经济 295/1; 另见 Hispaniola 条  
Hakodate 函馆 日本北部城市 175/4, 243/1  
Halab 阿勒颇(Aleppo)  
Halberstadt 哈尔伯施塔特 德国北部。主教管区 117/1, 191/1  
Halicarnassus 哈利卡纳苏斯(今名: Bodrum) 安纳托利亚西部。亚历山大的路线 76/1; 拜占庭帝国 113/1  
Halidon Hill 哈利登希尔 美国东北部。> 142/2  
Halifax 哈利法克斯 英国北部。工业革命 201/1  
Halifax 哈利法克斯 加拿大东部。英国海军基地 195/1; 发展 219/3  
Halin 哈林 缅甸北部。印度教。佛教遗迹 133/2  
Halland 哈兰 瑞典南部省份。丹麦统治 116/2; 从丹麦收复 188—9  
Halle 哈勒 德国中部。第一次世界大战 253/3  
Hallein-Dürnberg 哈莱因-迪恩贝格 奥地利。拉泰纳文化遗址 85/1  
Haller's Defeat 哈勒之败北 美国西北部。> 221/4  
Hallstatt 哈尔施塔特 奥地利。早期遗址 35/1  
Halmahera 哈尔马赫拉 摩鹿加岛名。日本占领 271/1  
Halwan 哈勒万 美索不达米亚。早期大主教管区 101/1  
Halys River 哈吕斯河 安纳托利亚中部。> 79/1  
Hama 哈马(Hamath)  
Hamadan 哈马丹(古名: Ecbatana) 波斯西部。贸易 55/1; 蒙古人征服 128/4, 135/1; 加兹尼帝国 130/2; 奥斯曼控制 171/1  
Hamamatsu 滨松 日本中部 175/4  
Haman's Defeat 哈曼之败 美国东北部。> 221/4  
Hamath 哈马(今名: Hama) 叙利亚。遗址 67/3  
Hamburg 汉堡 德国北部。主教管区 101/2; 大主教管区 117/1; 汉萨人城市 144/1; 十六世纪城市发展 180/1; 十八世纪金融中心 181/2; 工业发展 210/3, 212/1; 德国海关 217/1; 第一次世界大战 253/3; 共产党起事 258/2; 第二次世界大战 273/3  
Hamdanids 哈姆达尼德 叙利亚穆斯林王朝 135/1  
Ha-mi 哈密(Kumul)  
Hamid 哈米德 安纳托利亚西南部的早期土库曼侯国 138—9  
Hamilton 汉密尔顿 加拿大中部。发展 219/3  
Hammads 哈马迪德 阿尔及利亚穆斯林王朝 135/1  
Han 韩 中国西北部。西周版图 62/3; 战国 80/1; 扩张 80/3; 帝国 81/2, 95/1  
Han 哈恩 阿拉斯加亚北极带印第安部族 149/1  
Hanau 哈瑙 西德。> 205/1  
Han-chung 汉 中国中部。汉代辖地 81/2  
Hang-chou 杭州(Hangchow) 中国东部。省会 127/5, 169/1  
Hangchow 杭州(Hang-chou) 中国东部。早期贸易 147/1, 154/2; 国民党夺取 262/1; 工业 218/1, 263/3, 278/3  
Hang Gon 杭贡 越南。铁器时代文化遗址 132/1  
Hankow 汉口 中国中部。工业 218/1; 条约城 232/2  
Hannover 汉诺威(Hanover)  
Hanoi 河内(前名: Thang Long) 北越。贸易中心 177/1; 日本占领 268/2, 1945—1975 年战争 292/4  
Hanover 汉诺威(Hannover) 德国北部前州名。瑞典割让的领土 188—9, 191/4; 工业发展 212/1; 与德国统一 216/3, 217/1; 第一次世界大战 253/3; 第二次世界大战 273/3  
Hanseatic League 汉萨同盟 北欧 144/1  
Han-tan 邯郸 中国北部。周朝后期城市遗址 63/4  
Han-yang-hsiang 汉阳乡 中国中部。汉代行政区划 81/2  
Hao 镐 中国中部。西周首都 62/3  
Haraiva 哈赖瓦 阿富汗中部。阿基梅尼德帝国辖地 79/1  
Haran 哈兰(Harran)  
Harappa 哈拉帕 印度北部。早期城市拓殖地 52/1, 65/1  
Harauyatish 哈劳瓦蒂什 阿富汗中部。阿基梅尼德帝国辖地 79/1  
Harbin 哈尔滨 满洲。铁路 230/2; 俄国占领 232/2; 日俄战争 242/3; 工业 263/3, 278/3  
Hare 黑尔人 加拿大西北部亚北极带印第安部族 149/1  
Harfleur 哈弗勒 法国北部。142/4  
Härjedalen 黑尔耶达伦 瑞典中部 188—9  
Harmozia 霍尔木兹(Ormuz, Hormuz) 波斯南部。亚历山大帝国 77/1, 82/3  
Harran 哈兰(Haran) 安纳托利亚东部。波斯帝国城 79/1  
Hartlepool 哈特尔普尔 英国东北部。第一次世界大战 253/3  
Hartford 哈特福德 美国东北部。工业 289/1  
Harwich 哈里奇 英国东部。工业革命 201/1; 第一次世界大战 253/3  
Haryana 哈里亚纳 印度北部邦名 281/3  
Hassa 哈萨 阿拉伯东部。奥斯曼省份 229/1  
Hasuiki 莲池 日本西部 174/4  
Hatra 哈特拉(今名: Al Hadhr) 美索不达米亚。萨珊帝国城邦 78/3; 罗马帝国 89/1  
Hatten 哈滕 德国。拉泰纳文化遗址 85/1  
Hattin 哈廷 巴勒斯坦。> 134/3  
Hattushash 哈图沙什(今名: Boğazköy) 安纳托利亚中部。早期城市拓殖地 52/1; 贸易 54/1; 赫梯帝国 57/1  
Hausa 豪萨族 西非商人的民族 137/1  
Hausa States 豪萨族各州(Hausaland) 尼日利亚 137/1, 167/1, 239/1



Haute Sanga 上桑加 中非洲,铁器时代文化遗址 45/1  
Havana 哈瓦那(La Habana) 古巴,大宗贸易 158/1,199/1;英国夺取的西班牙基地 194/1  
Havelberg 哈费尔贝格 德国北部,主教管区 117/1  
Hawaii 夏威夷 美国州名,收入和人口 289/2;军事基地 293/1(插图)  
Hawaiian Islands 夏威夷群岛(旧名,Sandwich Islands) 中太平洋,早期波利尼西亚殖民地 49/1;美国吞并 247/1;太平洋战争 271/1  
Hawkes Bay 霍克斯湾 新西兰北岛省名 236/1  
Hay 海伊 英国西部,工业革命 201/1  
Hebrides 赫布里底群岛(Sudreyar) 斯塔的纳维亚人殖民地 110/1,111/1;苏格兰取得 150/1  
Hebron 希布伦(阿拉伯,Al Khalil 哈利勒) 巴勒斯坦,宋迪亚城市 102/2;英国托管下的动乱 261/2;西岸 284/2  
Hecatompylos 赫卡托皮洛斯 波斯古代城市 71/1;亚历山大的路线 77/1  
Hedeby 赫德比 丹麦,维金人城镇 110/3  
Hedgeley Moor 赫奇利穆尔 英国北部,≈142/2  
Hebe 赫族 东非部落 239/1  
Heidelberg 海得尔堡 德国南部,改革 183/1  
Heijo 平壤(Pyongyang)  
Hei-lung-Chiang 黑龙江(Amur River)  
Hejaz 赫贾兹(Hijaz) 阿拉伯西部,伊斯兰中心 105/1;阿拔斯王朝统治 135/1;奥斯曼统治 229/1;第一次世界大战期间阿拉伯人造反 253/4  
Helenopolis 赫莱诺波利斯 安纳托利亚西部,拜占庭帝国 113/1  
Heliopolis 赫利奥波利斯(今名,Baalbek) 叙利亚,寺院 93/3  
Heliopolis 赫利奥波利斯 下埃及 58/1;亚历山大的路线 76/1;阿拉伯人征服 105/1  
Hellespont 赫勒斯滂海峡(Dardanelles)  
Hellas Pontine Phrygia 赫勒斯滂弗里基亚 安纳托利亚西北部 76/1  
Helluland 赫卢兰 维金人对加拿大东北部一部分地方的称呼 111/4  
Helmantica 赫尔曼蒂卡(Salamantica)  
Helsinki 赫尔辛基(Helsingfors) 芬兰南部,瑞典港 189/1;第二次世界大战 273/3  
Helvetia 赫尔维亚(Swiss Confederation)  
Helvetic Republic 赫尔维亚共和国(今名,瑞士) 法国保护国 203/3,204/5  
Hembury 亨伯里 英国西南部,遗址 43/1  
Henegouwen 黑纳霍温(Hainaut)  
Heng-yang 衡阳 中国东南部,工业 263/3  
Heptanesus 赫普塔尼苏斯(Ionian Islands)  
Heraclea 赫拉克利亚 意大利南部,罗马帝国 87/1  
Heraclea Pontica 赫拉克利亚庞蒂卡(今名,Ereğli) 安纳托利亚北部,希腊殖民地 75/1  
Heraclaeopolis 赫拉克利奥波利斯 下埃及 58/1  
Heraclum 赫拉克利奥波利斯 土耳其西部,希腊殖民地 75/1  
Herat 赫拉特 波斯中部,萨珊帝国城镇 79/1;早期天主教管区 101/1;穆斯林征服 105/1;早期贸易 135/1;萨菲征服 171/1  
Herculis Monoeci 赫库利斯莫诺奇 意大利北部,希腊殖民地 75/1  
Hereford 赫里福德 英国西部,工业革命 201/1  
Hereoskopeion 埃雷奥斯科佩奥 西班牙东南部,希腊殖民地 75/1  
Herero 赫雷罗人 西南非洲民族 239/1  
Heri 埃里 法国西北部,寺院 93/3  
Hermopolis 赫尔莫波利斯 埃及,罗马帝国 89/1  
Hermunduri 赫尔蒙杜里人 西日耳曼部落 89/1  
Hersfeld 赫斯特菲尔德 德国中部,侯国 191/1  
Herstal 赫斯特尔 西德,法兰克王宫 106/3  
Hertford 赫特福德 英国南部,工业革命 201/1  
Heruli 赫鲁利(人) 罗马帝国北部边境部落 89/4  
Herzegovina 黑塞哥维那 欧洲东南部,奥斯曼的附属国 139/1  
Hesse 黑森(Hessen) 德国北部选区及大公国 191/4;改革 183/1;与德国统一 216/3,217/4  
Hesse-Darmstadt 黑森-达姆施塔特 德国中部 191/1  
Hesse-Kassel 黑森-卡塞尔 德国中部 181/1;改革 182/2  
Heuneberg 霍伊纳堡 德国,哈尔施塔特文化遗址 85/1  
Hevelli 赫维利 早期的德国斯拉夫部落 118/3,140/2  
Hexham 赫克斯姆 英国北部,主教管区 100/3;≈185/1  
Hexhamshire 赫克斯姆郡 英国北部公民权 142/2  
Hibernia 希贝尔尼亚(今名,爱尔兰) 罗马帝国 88/1,90/1  
Hidalgo 伊达尔戈 墨西哥中部省份 227/1  
Hieraconpolis 希拉孔波利斯 埃及,早期城市殖民地 52/1  
Hieronopolis 希拉波利斯 安纳托利亚西部,天主教管区 93/1  
Hiero 海罗 西西里,早期王国 77/2  
Hierosolyma 希埃罗索利马(英文,Jerusalem,希伯来文,Yerushalayim,阿拉伯文,Al Quds) 巴勒斯坦,罗马帝国 86/3,89/1  
Hilumaa 希乌马(Ösel)  
Hijaz 汉志(Hejaz)  
Hikone 彦根 日本中部 175/4  
Hildesheim 希尔德斯海姆 德国北部,主教管区 117/1,191/1  
Himachal Pradesh 喜马偕尔邦 印度北部邦名 281/3  
Himeji 姬路 日本西部,175/4,242/1  
Himera 希墨腊 西西里,希腊殖民地 75/1;罗马帝国 86/2,3  
Hims 胡姆斯(Homs)  
Hipponium 希波尼翁(今名,Vibo Valentia) 意大利南部,希腊殖民地 75/1  
Hippo Regius 希波里吉斯(西班牙文,Bona,法文,Bône,今名,Annaba) 阿尔及利亚腓尼基人城市 74/1;罗马帝国 89/1,90/1;早期主教管区 92/1  
Hippo Zarytus 希波-扎吕图斯(今名,Bizertia) 突尼斯,腓尼基人城市 74/1  
Hirado 平户 日本西部 174/4  
Hirah 希拉赫 美索不达米亚,早期主教管区 101/1

Hirosaki 弘前 日本北部 175/4  
Hiroshima 广岛 日本西部市,县,175/4,242/1;美国轰炸 271/1  
Hirsau 希尔绍 德国西南部,寺院 107/3;寺院制度改革 122/2  
Hisai 久居 日本中部 175/4  
Hispanis 伊斯帕里斯(今名,Seville) 西班牙南部,罗马帝国 88/1,90/1;天主教管区 92/1  
Hispania 希斯帕尼亚(今名,Spain 和 Portugal) 罗马帝国 91/2  
Hispania Citerior 下伊斯帕尼亚 西班牙东部,罗马省份 86/3  
Hispania Ulterior 上伊斯帕尼亚 西班牙西部,罗马省份 86/3  
Hispania 伊斯帕尼亚 罗马省份 89/4  
Hispaniola 伊斯帕尼奥拉(今为多米尼加共和国和海地) 西印度群岛名,早期探险 156/2;法国人和西班牙人拓殖 160/3;早期贸易 199/1  
Hit 希特 美索不达米亚,早期贸易 54/1  
Hitchin 希钦 英国南部,工业革命 201/1  
Hittite Empire 赫梯帝国 小亚细亚 57/1  
Hittites 赫梯人 小亚细亚部落 54/3,61/1,67/3  
Hjaltland 雅特兰(Sjetland)  
Hlučín 赫卢钦(Hultschin)  
Hobart 霍巴特 塔斯马尼亚,监狱地 237/5  
Ho Chi Minh Trail 胡志明小道 越南/老挝 292/4  
Höchstädt 霍赫施塔特 西德,≈192/3  
Hodeida 荷台达 也门,早期贸易 135/1;红海港口 285/1  
Hódmezővásárhely 霍德梅泽瓦沙海伊 匈牙利,遗址 43/1  
Ho-fei 合肥 中国中部,汉代贸易中心 81/2  
Hoggar 霍加尔 北非 45/1  
Hohenfriedberg 霍亨弗里德贝格(今名,Dąbromierz) 波兰西部,≈196/4  
Hohenlinden 霍亨林登 德国南部,≈205/1  
Hohenlohe 霍恩洛厄 德国中部 191/1  
Hojo 北条 日本中部部落领地 168/4  
Hokitika 霍基蒂卡 新西兰南岛,兴建 236/1  
Hokkaido 北海道(前名,Ezo, Yezo) 日本北岛 218/2(插图),243/1  
Hole-in-the-Wall 霍尔英泽沃尔 美国中部,≈221/4  
Holkar 霍尔卡 印度中部,马拉塔邦 172/3;同英国结盟 194/2;在英国统治下 234/1  
Holkham 霍尔卡姆 英国东部,农业革命 201/2  
Holland 荷兰 黑死病 143/1;勃艮第属地 151/3;荷兰共和国省份 185/1;法国保护下的王国 204/2;第一次世界大战 252—3;国际战争联盟 268/1;第二次世界大战 269/5,272—3;另见Netherlands 条  
Holme 霍尔姆 英国中部,工业革命 201/1  
Holmegaard 霍尔梅戈尔(Novgorod)  
Holme's Bonfire 霍尔姆篝火 北海,英国人海上胜利 185/1  
Holstein 荷尔斯泰因 德国北部,中世纪德意志帝国 119/1;在丹麦统治下 150/1;改革 183/1;加入德意志联邦 216/3;丹麦和德国之间瓜分 265/1  
Holstein-Glückstadt 荷尔斯泰因-格吕克斯塔特 德国北部旧州名,191/1  
Holstein-Gottorp 荷尔斯泰因-戈托普 德国北部旧州名,191/1  
Holt 霍尔特 英国北部,工业革命 201/1  
Holyhead 霍利黑德 威尔士西北部,港口 201/1  
Holy Roman Empire 神圣罗马帝国 蒙古人入侵 128/2;黑死病 143/1;查理五世统治时期 150/1;三十年战争 182/2  
Homestead 霍姆斯特德 佛罗里达,美国空军基地 293/6  
Homildon Hill 霍米尔登希尔 英国北部,≈142/2  
Homs 胡姆斯(Emesa, Hims)  
Honan 河南 中国中部,唐代省份 126/1;明代省份 168/2,169/1;捻军造反 233/1;辛亥革命 233/3  
Hondschoote 翁斯科特 法国北部,≈203/2  
Honduras 洪都拉斯 中美洲国名,早期探险 156/2;独立 227/1;政治发展 286—7;经济 295/1  
Hong Kong 香港 英国取得 232/2,233/1;日本占领 268/2,271/1;中国殖民地 277/2,279/1;工商业 218/1,219/1,263/3,295/1  
Honjo 本庄 日本北部 175/4  
Honshu 本州 日本主要岛屿的 242—3  
Hooghly 胡格利 印度东部,葡萄牙殖民地 159/1  
Hopeh 河北(Ho-pei) 中国北部,唐代省份 126/1  
Ho-pei Hsi 河北 中国北部,宋代省份 127/5  
Ho-pei Tung 河北东 中国北部,宋代省份 127/5  
Hopewell 霍普韦尔 早期印第安人文化,美国 46/3  
Hopi 霍皮 美国西南部,印第安部落 149/1  
Hopi-p'u 合浦 中国南部,汉代精地 81/2  
Horákov 霍拉科夫 捷克斯洛伐克,哈尔施塔特文化遗址 85/1  
Hormuz 霍尔木兹 波斯南部,早期贸易 145/4  
Horn, Cape 合恩角 南美洲,第一次绕行 156/1  
Horncastle 霍恩卡斯尔 英国北部,叛乱 185/1;工业革命 201/1  
Horseshoe Bend 马蹄湾 美国东南部,≈221/4  
Ho-t'ien 和田(Khotan)  
Hotin 霍廷(Khotin)  
Hottentots 霍屯督人 南非洲民族 238/3  
Ho-tung 河东 中国北部,唐代省份 126/1;宋代省份 127/5  
Hou-ma 侯马 中国北部,周代后期城市遗址 63/4  
Housteads 豪斯泰兹(Vercovicium)  
Houston 休斯敦 美国南部,工业 219/1,289/1  
Hova 霍瓦 马达加斯加早期国家 167/1  
Hoya 霍亚 德国北部国家 191/1  
Hoysalas 霍伊萨拉 印度中部王朝名 131/3  
Hradenín 赫拉德宁 捷克斯洛伐克,哈尔施塔特文化遗址 85/1  
Hradiste 赫拉迪斯特 捷克斯洛伐克,拉泰纳文化遗址 85/1  
Hrvatska 克罗地亚(Croatia)  
Hsi 息 中国中部,西周版图 62/3  
Hsia 夏 中国北部,周代后期城市遗址 63/4  
Hsia-hsiang 下相 中国东北,汉代行政区划 81/2  
Hsia-men 厦门(Amoy)  
Hsi-an 西安(Sian) 中国北部,西周遗址 62/3;早期贸易 147/1;明代省名 169/1;工业 278/3  
Hsiang-chou 襄州 中国中部,唐代行政区划 126/1

Hsiang-fen 襄汾 中国北部,周代后期城市遗址 63/4  
Hsiang-yang 襄阳 中国中部,汉代行政区划 81/2  
Hsia-p'i 下邳 中国东北,汉代行政区划 81/1  
Hsia-pei 中国中部,西周版图 62/3  
Hsien-pi 鲜卑 亚洲东北部部落,入侵中国 95/1  
Hsien-yang 咸阳 中国西北,周代后期城市遗址 63/4  
Hsi-hsia 西夏 中国西北,党项王国 127/5  
Hsi-lan 锡兰(Ceylon) 早期同中国的贸易 147/1  
Hsin-chiang 新疆(Sinkiang)  
Hsing 邢 中国北部,西周版图 62/3  
Hsing-yuan 兴元 中国西北,宋代省府 127/5  
Hsi-ning 西平(Sining) 中国西北,明代军事驻地 169/1  
Hsin-kan 新淦 中国中部,汉代行政区划 81/2  
Hsi-sha Chün-tao 西沙群岛  
Hsiung-nu 匈奴 中国北部,明代边防地区 169/1  
Hsiu-t'u 休屠 中国西北,汉代行政区划 81/2  
Hsu 徐 中国东部,西周版图 62/3  
Hsuan-fu 宣府 中国北部,明代边防地区 169/1  
Hsuan-t'ün 玄菟 中国东北,汉代辖地 81/2  
Hsü-i 盱眙 中国东部,汉代辖地 81/2  
Hsün 邠 中国北部,西周版图 62/3;后周版图 63/4  
Hsüan-nan 淮南 中国东部,唐代省份 126/1  
Huai-nan Hsi 淮南西 中国中部,宋代省份 127/5  
Huai-nan Tung 淮南东 中国东部,宋代省份 127/5  
Huai-yang 淮阳 中国中部,西周遗址 62/3  
Huamachuco 瓦马丘科 秘鲁,在皮萨罗路线上 158/3  
Huamanga 瓦曼加 秘鲁,在皮萨罗路线上 158/3  
Huan 隗 中国东部,西周版图 62/3  
Huancayo 万卡约 秘鲁,在皮萨罗路线上 158/3  
Huang 黄 中国中部,西周版图 62/3  
Huang Ho 黄河 古代遗址 62/2  
Huaraz 瓦拉斯 秘鲁,在皮萨罗路线上 158/3  
Huari Empire 瓦里帝国 安第斯中部 47/1,5  
Huastec 瓦斯特克 墨西哥北部印第安部落 46/2,149/1  
Hua-yin 华阴 中国中部,汉代行政区划 81/2  
Huddersfield 哈德斯菲尔德 英格兰北部,工业革命 201/1  
Hudson Bay 哈得孙湾 加拿大北部,探险 156/1  
Hudson's Bay Company 哈得孙湾公司 加拿大北部 164/3  
Hue 顺化 南越,1945—75年战争 292/4  
Huelva 韦尔瓦 西班牙西南部,内战 268/3  
Huichal 威查尔 墨西哥中部印第安部落 149/1  
Hui-p'u 回浦 中国东部,汉代行政区划 81/2  
Hu-kuang 湖广 中国中部,明代省份 168/2,169/1  
Hull 赫尔 英国北部,中世纪贸易 144/1;工业革命 201/1  
Hu-lun-tao 葫芦岛 满洲,日俄战争 242/3  
Hu-meng 胡猛 中国北部,汉代行政区划 81/2  
Hunan 湖南 中国中部省份,明代统治 169/1;明清扩张 175/1;太平天国进攻 233/1;辛亥革命 233/3;军阀统治 262/2  
Hun-ch'ün 浑春 中国东北,条约港 232/2  
Hungarians 匈牙利人 第一次世界大战后移民 265/3  
Hungary 匈牙利 信奉基督教 101/2;早期王国 117/3,141/1;蒙古人入侵 128/2;中世纪基督教国家 138—9;黑死病 143/1;马蒂斯-科维努斯帝国 150/1;哈普斯堡占有 150/2;改革 183/1;奥斯曼统治 170/1,187/1;哈普斯堡-奥斯曼边境上 196/3;争取独立运动 202/1;短暂的苏维埃共和国 258/2;第一次世界大战后独立 265/1;国际战争联盟 264/2,268/1;经济和社会政治发展 266/3,267/2;轴心国的卫星国 269/5;占领捷克斯洛伐克东南部 269/4;第二次世界大战 272/3;华沙条约和经互会 274/2,292/2;反共暴动 293/1;经济 295/1;另见Austria Hungarian Empire  
Hung-chao 红砂 中国北部,西周遗址 62/3  
Hungnam 兴南 北朝鲜,1950—53年战争 292/3  
Hung-nung 弘农 中国中部,汉代行政区划 81/2  
Hung-tung 洪洞 中国北部,后周城市遗址 63/4  
Huns 匈奴人 罗马帝国边境部落 89/4;入侵欧洲 94/1,99/1  
Hupei 湖北 中国中部省份,旧石器时代遗址 62/1;明代 169/1;明清扩张 175/1;太平天国统治 233/1;辛亥革命 233/3  
Huron 胡伦 加拿大东北部印第安部落 149/1  
Hurri 胡里 近东古国 57/1  
Hurrians 胡里亚人 美索不达米亚民族 54/3  
Hydaspes 希达斯佩斯 阿富汗,≈79/1  
Hyderabad 海得拉巴 印度中部旧邦名 234/1,235/3  
Hyogo 兵库 日本西部县名 175/4,218/2,242/1  
Hycrania 许尔卡尼亚(今名,Gorgan,Gurgan) 波斯北部,亚历山大帝国 77/1;帕提亚帝国的附属国 79/3;与罗马帝国接壤 91/2  
Iadera 雅德拉(今名,Zadar,意大利,Zara) 南斯拉夫,拜占庭帝国 113/1  
Iapyges 艾皮杰亚人 意大利南部古代部落 86/2  
Iasi 雅西(Jassy)  
Ibadan 伊巴丹 尼日利亚南部,239/1,241/1  
Ibaraki 茨城 日本中部县名,243/1  
Ibbenbüren 伊本比伦 德国北部,工业发展 210/1  
Iberia 伊比利亚 高加索古国 79/3,86/3,113/3  
Ibero-Celts 伊比利亚-凯尔特 西班牙早期民族 75/1  
Ibiza 伊维萨 巴利阿里群岛,西班牙内战 268/3  
Ibo 伊博族 尼日利亚民族 167/1,239/1,241/1  
Iboina 伊博伊纳 马达加斯加北部部落 239/1  
Iceland 冰岛 挪威人拓殖地 111/1,4;加入卡尔马联邦 150/1;改革 182/1;从丹麦取得独立 264/1(插图);北大西洋公约组织 274/2;经济 295/1  
Iceni 艾西奈人 英国古代部落 89/1  
Ichang 宜昌 中国中部,条约港 232/2  
I-ch'eng 翼城 中国北部,西周遗址 62/3  
I-chou 益州 中国西南部,汉代辖地 81/2  
Iconium 伊科尼翁(今名,Konya) 安纳托利亚中部,罗马帝国 89/1,91/1;早期天主教管区 93/1;犹太人社区 103/1;拜占庭帝国 113/1  
Icosium 伊科西翁(今名,Algiers) 阿尔及利亚,罗马帝国 89/1  
Iculisma 伊库利司马(Angoulême)  
Idaho 爱达荷 美国西部州名,1896年选举 225/3;不景气 267/1;收入和人口 289/2  
Idaliu 伊达利翁(今名,Dhali) 塞浦路斯,腓尼基人城市 75/1  
Idfu 埃德富(Edfu)

Idrisids 伊德里斯 摩洛哥穆拉比王朝 108/1,135/1  
Ieper 伊普雷(Ypres)  
Iesi 耶西(Aesis)  
Ife 伊费 尼日利亚,铁器时代文化遗址 45/1;青铜雕刻文化遗址 137/1,167/1  
Ifni 伊夫尼 西北非,割让给摩洛哥 276/2  
Igbu-Ukwu 伊博-乌克伍 尼日利亚,铁器时代文化遗址 45/1;伊费和贝宁文化遗址 137/1  
Iguvium 伊古维翁(今名,Gubbio) 意大利北部,罗马帝国 87/1  
I-hsün 伊循 新疆,汉代扩张 80/3  
Ilchester 伊尔切斯特 英国西南部,工业革命 201/1  
Illebo 伊莱博(Port-Franco) 法国北部,125/1,193/1  
Ilerda 伊莱尔达(今名,Lérida) 西班牙北部,罗马帝国 86/3  
Il 伊黎 中亚细亚,中国保护国 175/1;割让给俄国 232/2  
Ilic 伊利西(今名,Elche) 西班牙东部,罗马帝国 88/1  
I-ling 夷陵 中国中部,汉代行政区划 81/2  
Ilipa 伊利帕 西班牙,≈86/3  
Ilium 伊利翁(Troy)  
Il-Khan Empire 伊勒汗帝国 波斯 129/3,138/1  
Ilkhanids 伊勒汗尼德 波斯蒙古王朝 135/1  
Illahun 伊拉洪 下埃及 58/1  
Illiberris 伊利贝里斯(今名,Elne) 法国南部,主教管区 92/1  
Illinois 伊利诺斯 美国中部州名,十九世纪政治 225/2,3;不景气 267/1;收入和人口 289/2  
Illinois 伊利诺斯 美国中部印第安部落 149/1  
Illyria 伊利里亚 亚得里亚海古国 76/1  
Illyrian Provinces 伊利里亚各省 亚得里亚海,受法国保护 204—5  
Illyrians 伊利里亚人 亚得里亚海古代民族 61/1,75/1  
Illyricum 伊利里库姆 亚得里亚海罗马省份 86/3,89/1,91/2  
Imen Slavs 伊尔门斯拉夫人 东斯拉夫部落 115/1  
Imorin 伊莫林 尼日利亚早期的豪萨国 137/1,241/1  
Iva 厄尔巴岛(Elba) 意大利群岛,伊特鲁里亚人城市 75/1;罗马帝国 86/2,87/1  
Imagawa 今川 日本中部氏族领地 168/4  
Imbangala 因邦加拉 非洲中西部早期国家 239/1  
Imola 伊莫拉 意大利中部,1167年同盟成员 117/1  
Imphal 英帕尔 印度东北部,日本推进的界限 270/1  
Inca Empire 印加帝国 秘鲁 149/3,155/1;西班牙征服 158/3  
Inchon 仁川 南朝鲜,日俄战争 242/3;朝鲜战争中美军登陆 292/3  
India 印度 早期城市中心 53/1;早期文明 64—5;佛教,印度教中心 73/1;亚历山大入侵 77/1;早期帝国 82—3;基督教传入 101/1;伊斯兰教传播 104/2;德里苏丹国的统治 130—31;第一次由海路去欧洲 157/1;莫卧儿帝国 171/1,172—3;英法战争 194/2;贸易 71/1,147/1,154/2,161/1,199/1;向南非移民 209/1;工业化 218/1;英国的统治 234—5,245/1;反英起事 248/1,261/1;日本支持独立运动 268/2;独立 277/2;分治 280—81;同中国的边境纠纷 281/4;经济 278/2,295/1  
Indiana 印第安纳 美国中部州名,十九世纪政治 225/2,3;不景气 267/1;收入和人口 289/2  
Indianapolis 印第安纳波利斯 美国中部,工业 219/1,289/1  
Indian Ocean 印度洋 早期贸易路线 146/1;欧洲人发现 157/1;英国控制 245/2  
Indo-Aryans 印度-雅利安人 印度早期民族 61/1  
Indo-China 印度支那 法国殖民地 245/1,248/1,261/1;日本占领 268/2,271/1;1945—1975年战争 292/4  
Indo-European tribes 印欧部落 活动 61/1  
Indonesia 印度尼西亚(旧名,荷属东印度群岛) 独立 277/2,279/1;经济 278/2,295/1  
Indore 印多尔 印度中部 235/3  
Indus civilisation 印度河文明 61/1  
Ingalik 印加利克 阿拉斯加的北极带印第安部落 149/1  
Ingelheim 因格尔海姆 西德,法兰克王宫 107/3  
Ingermanland 因格兰德 俄罗斯波罗的海地区,在瑞典统治下 189/1  
Ingombe Ilede 因贡贝伊莱德 非洲中部早期国家 137/1  
I-ning 伊宁 新疆(Kuldja)  
Inner Mongolia 内蒙古 中国北部,明清扩张 175/1  
Innsbruck 因斯布鲁克 奥地利,工业发展 212/1  
Inönü 伊努努 土耳其西部,≈229/3  
In Salah 因萨拉赫 阿尔及利亚南部,法国人占领 241/1  
Interamna 因特拉姆纳(今名,Teramo) 意大利北部,罗马帝国 87/1  
Interior Provinces 内地各省 新西班牙,中美洲 165/1  
Invercargill 因弗卡吉尔 新西兰南岛,兴建 236/1  
Iona 艾奥纳 苏格兰西部,寺院 93/3,100/3,101/2;斯塔的纳维亚人拓殖地 111/1  
Ionia 爱奥尼亚 安纳托利亚西部古地名,74/3  
Ionian Islands 爱奥尼亚群岛(古名,Heptanesus) 希腊西部,法国占领 203/3;割让给希腊 215/2  
Iowa 艾阿华 美国西北部州名,十九世纪政治 225/2,3;不景气 267/1;收入和人口 289/2  
Ipswich 伊普斯威奇 英国东部,中世纪贸易 144/1;工业革命 201/1  
Iraklion 伊拉克利翁(Candia)  
Iran 伊朗(旧名,Persia) 经济 218/1,285/1;第二次世界大战 272/1;巴格达条约 292/5,293/1  
Iranian tribes 伊朗部落 61/1  
Iraq 伊拉克(前名,美索不达米亚) 阿拔斯朝统治 135/1;奥斯曼人征服 171/1;英国托管 260/1;政治动乱 261/2;独立 277/2,285/1;巴格达条约 292/5,293/1;石油 295/1  
Ireland 爱尔兰(古名,Hibernia,爱尔兰,Eire) 基督教扩展影响 100/3;斯塔的纳维亚人拓殖地 110/2,111/1,117/1;英国人和诺曼人的统治权 125/1;黑死病 143/1;英国王国 150/1;革新 183/1;议会党的侵袭 184/2;英国控制 185/1;法国试图入侵 194/3;反对英国的起事 202/1;工商业 180—81,210/1;社会政治变革 267/2;第二次世界大战保持中立 272/1;欧洲经济



共同体 274/2; 经济 295/1. 另见: Irish Free State 条  
Irian Jaya 伊里安查亚(荷属新几内亚, 西伊里安)  
Irish Free State 爱尔兰自由邦 265/1  
Irkutsk 伊尔库次克 西伯利亚, 兴建 162/3, 230/2,  
工业 291/1  
Iroquois 伊罗夸伊 美国东北部印第安部族 149/1  
Isandhlwana 伊桑德尔瓦纳 东南非洲祖鲁人, > 238  
/2  
Isaura 伊索拉 安纳托利亚中部, 拜占庭帝国 112/3  
Isauria 伊索里安 安纳托利亚中部, 拜占庭帝国地  
名 113/1  
Isca 伊斯卡(今名, Caerleon) 南威尔士, 米斯拉文  
化遗址 72/1; 罗马帝国 88/1, 90/1  
Isenberg 伊森伯格 德国中部 191/1  
Isernia 伊塞尼亚(Aescernia)  
Isfahan 伊萨法罕 波斯中部, 亚历山大帝国 82/3; 早  
期主教管区 101/1; 蒙古人征服 128/4; 加兹尼帝国  
130/2; 早期贸易 135/1, 146/1, 154/2, 285/1  
Ishikawa 石川 日本中部县名, 242/1  
Ishim 伊希姆 俄国中亚, 兴建 162/3  
Isiro 伊西罗(Paulis)  
Iskenderun 伊斯肯德伦(英文, Alexandretta) 东土  
耳其, 奥斯曼贸易 170/1; 归土耳其 265/1  
Islamabad 伊斯兰堡 巴基斯坦首府 281/3  
Island Arawak 阿拉瓦克岛人 加勒比海印第安部族  
149/1  
Island Carib 加勒比岛人 加勒比海印第安部族  
149/1  
Island No 10 第10岛 美国中部, > 223/1  
Ismail 伊斯梅尔(Izmail) 乌克兰西南部, 奥斯曼控  
制 170/1  
Ismailia 伊斯梅利亚 埃及东部, 与以色列交战 284/2  
Isonzo 伊松佐河 意大利/南斯拉夫之间, 第一次世界  
大战, > 253/3  
Ispahan 伊萨法罕(Isfahan)  
Israel 以色列(前巴勒斯坦一部分) 独立 277/2; 与  
阿拉伯各国交战 284/2, 285/1, 292/5, 293/5; 经济 295  
/1  
Issus 伊苏斯 安纳托利亚东部, > 76/1, 79/1  
Istakhr 伊斯塔赫尔 波斯西南部, 萨珊帝国城镇  
79/3  
Istanbul 伊斯坦布尔(前名, 君士坦丁堡, 古名, 拜占  
庭) 土耳其西部, 奥斯曼帝国 139/1, 170/1, 229/1  
Istria 伊斯特拉半岛 南斯拉夫西北部, 拜占庭帝国  
113/1; 意大利同南斯拉夫之间的纠纷 275/4  
Istru 伊斯特鲁斯 保加利亚, 希腊殖民地 75/1  
Italia 意大利 意大利南部罗马省份 86/3, 89/1  
Italian East Africa 意属东非 殖民地联邦 277/1  
Italians 意大利人 国际战争时移民到法国 265/3  
Italian Somaliland 意属索马里(今指索马里南部)殖  
民地 218/1, 241/1, 245/1, 260/1, 269/4(插图)277/2  
Italics 意大利人 中欧早期部族 60/1  
Italy 意大利 早期民族 86/2; 希腊殖民地化 75/1; 罗  
马力量的增长 87/1; 西哥特人和东哥特人入侵 99/1;  
信奉基督教 72/1; 中世纪德意志帝国 119/1; 南方的诺  
曼王国 120/2; 寺院制度改革 122/2; 皇家远征军  
123/4, 5; 不和 124/2; 黑死病 143/1; 农民解放 178/1;  
随法国革命而建立的各邦 204/2; 拿破仑统治下 204/  
1; 工业革命 210/1, 212/1; 统一 217/2; 人口增长 208/  
3, 4; 移民 209/1, 2; 殖民帝国 245/1; 军备增长 250; 第  
一次世界大战 253/3; 海外贸易 256—7; 高山隧洞和铁  
路 257/2; 国际战争联盟 264/2, 268/1; 重新取得蒂罗  
尔南部 265/1; 社会政治发展 266/3, 267/2, 1934—1939  
年的扩张 269/4; 第二次世界大战 269/5, 272—3; 与  
南斯拉夫冲突 275/4; 北约组织 274/2, 293/1; 经济  
295/1  
Itil 伊蒂尔 里海北部, 哈扎尔人 108/1, 115/1  
Itj-towy 伊奇托维(EI Lisht)  
Ivangorod 伊万戈罗德(今名, Dęblin) 波兰东部, 条  
顿骑士团占领 140/3  
Ivanovo 伊万诺沃 俄国西部, 城市发展 290/3  
Ivory Coast 象牙海岸 西非国家, 法国殖民地 241/  
1, 244/1; 独立 276/2; 政治发展 283/1; 经济 295/1  
Ivuna 伊武纳 非洲东南部早期国家 137/1  
Iwate 岩手 日本北部县名, 218/2, 243/1  
Iwo Jima 硫磺岛 北太平洋日本岛名, > 271/1; 美  
国基地 293/1(插图)  
Ixtacmaxtitlan 伊斯塔卡马斯蒂特兰 墨西哥, 在科  
特兹路途中 159/2  
I-yang 宜阳 中国北部, 周代晚期城市遗址 63/4  
Izmail 伊斯梅尔(Ismail)  
Izmir 伊兹密尔(前名, Smyrna) 土耳其西部, 229/3  
Izmit 伊兹米特 安纳托利亚西部, 奥斯曼帝国 139/1  
Iztapalapa 伊斯塔帕拉帕 墨西哥, 在科特兹路途中  
159/2  
Jackson 杰克逊 美国东南部, > 222/1  
Jaffa 雅法 巴勒斯坦, 在英国委任统治下的动乱  
261/2  
Jaipur 斋浦尔 印度东部, 218/1, 235/3  
Jajce 亚伊采 波斯尼亚, 奥斯曼取得 139/1  
Jajgar 贾杰加加尔(今名, Orissa) 印度东部  
131/3  
Jakarta 雅加达(Batavia, Djakarta)  
Jalapa 哈拉帕 墨西哥, 在科特兹路途中 159/2  
Jalisco 贾利斯科 美索不达米亚, > 78/3  
Jalisco 哈利斯科 墨西哥中部省份, 227/1  
Jamaica 牙买加 西印度群岛, 夺自西班牙 160/3; 英  
国殖民地 165/1, 227/1, 244/1; 大宗贸易 199/1; 独立  
227/2(插图); 经济 295/1  
James Island 詹姆斯岛 西非冈比亚, 英国殖民地  
166/1  
Jamestown 詹姆斯敦 美国东部, > 164/3  
Jammu and Kashmir 查谟和克什米尔 英属印度的  
土邦 235/2; 同巴基斯坦的纠纷 280/1, 281/3  
Jamshedpur 贾姆谢普尔 印度东北部, 工业 235/3,  
281/3  
Jämtland 耶姆特兰 瑞典东部旧省名, 从挪威取得  
188  
Jandar 让达尔(Kastamonu) 安纳托利亚北部早期  
埃米尔国 139/1  
Jankow 扬科夫 波希米亚, > 182/2  
Japan 日本 佛教和神道教 73/1; 早期帝国 109/1;  
中国的文化影响 127/2; 蒙古人进攻 129/1; 早期贸易  
145/4, 161/1; 十五、十六世纪内战 168/4; 入侵朝鲜  
和中国 169/1; 闭关自守时期 175/4; 向美国移民 209/2;  
工业化 218/1, 2; 日俄战争 242/3; 近代发展 242—3,

266/3; 英国投资 245/1; 美国影响 246/1; 大萧条时期  
266/3; 在亚洲扩张 268/2; 第二次世界大战 270—71;  
美国占领 278—9; 美国基地 293/1; 经济 295/1  
Jarrow 贾罗 英国北部, 寺院 100/3  
Jarvis Island 贾维斯岛 中太平洋英国岛名, 277/2  
(插图)  
Jassy 雅西 罗马尼亚东北部, 奥斯曼进攻 170/1; 第  
二次世界大战 273/3  
Jats 阇底人 印度北部民族, 反抗蒙古人的造反 173/1  
Jauja 豪哈 秘鲁, > 158/3  
Java 爪哇 印尼中部岛名, 古代人 33/1; 早期遗址  
132/1; 穆斯林扩展 129/1; 佛教和印度教的传布 73/1,  
133/3; 蒙古人远征 129/1; 早期贸易 147/1, 199/1; 荷  
兰属地 245/1; 反殖民主义造反 248/1, 261/1; 日本占  
领 271/1  
Jazirah 杰齐拉 叙利亚北部, 在阿拔斯朝统治下  
135/1; 法国委任时期的动乱 261/2  
Jebel Druze 德鲁兹山 叙利亚南部, 反对法国委任  
统治的造反 261/2  
Jebel Ighoud 伊古德山 摩洛哥, 古代人文化遗址 32  
/2  
Jebel Quafza 卡弗扎山 巴勒斯坦, 古代人文化遗址  
33/1  
Jedda 吉达(Jiddah)  
Jehol 热河 满洲旧省名, 义和团起事 233/1; 日本占  
领 262/2  
Jemappes 热马普 比利时, > 203/2  
Jena 耶拿 东德, > 205/1; 第一次世界大战 253/3  
Jenne 杰内(法, Djenne) 西非, 马里帝国城镇 137/  
1; 马西纳国城镇 239/1  
Jenny Lind 杰尼林德 美国西部, 矿场 220/1  
Jericho 耶利哥(阿拉伯, Ariha) 巴勒斯坦, 早期村  
落遗址 41/1; 朱迪亚城镇 102/2  
Jerma 杰马 利比亚, 铁器时代文化遗址 45/1  
Jersey City 泽西城 美国东部, 工业 289/1  
Jerusalem 耶路撒冷(阿拉伯, Al Quds) 以色列, 亚  
历山大的统治 82/3; 基督教中心 72/1; 天主教管区  
101/2; 朱迪亚城镇 102/2; 早期犹太人社区 103/1; 穆  
斯林征服 105/1; 拜占庭帝国 112/2; 王国 134/3; 早期  
贸易 146/1; 奥斯曼帝国 139/1, 229/1; 第一次世界大  
战 253/4; 英国委任统治下的动乱 261/2; 阿以冲突中  
的耶城 284/2  
Jessore 杰索尔 孟加拉国 281/3  
Jeypore 杰普尔 印度东部县名, 割让给英国 172/3  
Jhansi 占西 印度北部, 印度人造反 234/1  
Jibuti 吉布提(Djibouti)  
Jidda 吉达 阿拉伯西部, 红海贸易 135/1, 137/1; 中  
国人早期的航行 146/1; 葡萄牙人探险 147/2; 奥斯曼  
帝国 171/1  
Jih-le 日勒 中国西北部, 汉代行政区划 81/2  
Jih-nan 日南 印度支那北部, 汉代辖地 81/2  
Jimma 季马 埃塞俄比亚中部早期国家 239/1  
Jinsen 仁川(Inchon)  
Jivaro 希瓦罗 南美洲森林印第安部族 149/1  
Jo 鄂 中国中部, 西周版图 62/3  
Jodhpur 乔德普尔 印度西北部, 218/1  
Jogjakarta 日惹(Yogyakarta)  
Johannesburg 约翰内斯堡 南非, 工业 218/1  
Johore 柔佛 马来西亚州名 176/4  
Joppa 雅法(今名, Jaffa, 阿拉伯, Yafa, 希伯来 Yafu) 巴  
勒斯坦腓力斯丁城市 75/1; 早期主教管区 93/1;  
朱迪亚城镇 102/2  
Jordan 约旦 独立 277/2, 285/1; 中东冲突 292/5,  
293/1; 经济 295/1. 另见 Transjordan 条  
Juan-juan 柔然族(又称, Avars) 中国北方部族 95/1  
Judaea 朱迪亚 巴勒斯坦, 罗马省份 89/1; 独立的犹  
太国 102/2  
Judeirjo-Daro 朱代卓达罗 印度北部, 哈拉帕文化遗  
址 65/1  
Jui 芮 中国北部, 西周版图 62/3  
Jui-ch'eng 芮城 中国北部, 周代晚期城市遗址 63/4  
Jui-chin 瑞金(Juikin) 中国南部, 江西中央苏维埃  
263/3  
Jülich 于利赫 西日耳曼大公国 191/1  
Juliomagus 朱利奥马古斯(Angers)  
Ju-nan 汝南 中国中部, 汉代辖地 81/2  
Jun-chou 荆州 中国东部, 唐代行政区划 126/1  
Junction City 章克申城 美国中部, 牛镇 220/1  
Jund-i-Shapur 琼迪沙普尔 波斯西北部, 早期大主  
教管区 101/1  
Juneau 朱诺 阿拉斯加 246/3  
Jurg 戎 中国西北部边境民族 63/4  
Jung-yang 雍阳 中国中部, 汉代行政区划 81/2  
Juno Beach 儒诺滩 法国西北部, 入侵据点 273/6  
Jutes 尤特(人) 日耳曼部族, 入侵英国 98/1  
Jutland 日德兰半岛 丹麦, > 253/3  
Ju-yin 汝阴 中国中部, 汉代行政区划 81/2  
Juzjan 朱拉赞 波斯北部, 加兹尼帝国省份 130/2  
Kaarta 卡阿塔 西非早期国家 238/1  
Kabardino-Balkar ASSR 卡巴尔达-巴尔卡尔苏维埃  
社会主义自治共和国 高加索, 290/2  
Kabul 喀布尔 阿富汗, 阿基梅尼德帝国 79/1; 帕提  
亚帝国 79/3; 亚历山大帝国 82/3; 穆斯林征服 105/1;  
蒙古人征服 128/4, 135/1, 171/1; 阿克巴帝国 173/1  
Kachin State 克钦邦 缅甸北部, 279/1, 281/3  
Kadambas 卡丹巴斯 印度南部部族 82/5  
Kadi Burhan-Eddin 卡迪布尔汗 安纳托利亚中部  
土库曼侯国 138/2  
Kadiköy 卡德柯伊(Chalcedon)  
Kaesong 开城 朝鲜中部, 日俄战争 242/3  
Kafa 卡法 埃塞俄比亚中部早期国家 239/1  
Kaffa 克法(意大利, Caffa, 土耳其, Kefe, 古名,  
Theodosia, 今名, Feodosiya) 克里米亚, 蒙古人征服  
128/4, 129/3; 奥斯曼行政中心 170/1  
Kafiristan 卡非里斯坦 阿富汗, 加兹尼帝国 130/2  
Kagawa 香川 日本西部县名, 242/1  
Kagoshima 鹿儿岛 日本西部市, 县名, 174/4, 242/1  
K'ai-feng 开封 中国北部, 宋代京城 127/5; 明代省  
会 169/1; 工业 278/2  
Kaingang 卡因冈人 巴西南部印第安人 149/1  
Kairouan 凯鲁万 突尼斯, 穆斯林征服 104/1; 地中  
海贸易 134/1  
Kakegawa 挂川 日本中部 175/4  
Kalanay 卡拉奈 菲律宾中部, 铁器时代文化遗址  
132/1  
Kalat Indian state 卡拉特印度邦 今为巴基斯坦一

部分 235/3  
Kalemie 卡莱米(Albertville)  
Kalenberg 卡伦贝格 北日耳曼大公国 191/1  
Kalenderberg 卡伦德贝格 德国, 哈尔施塔特文化遗  
址 85/1  
Kalgaon 张家口 中国北部, 232/2, 263/3  
Kalgoorlie 卡尔古利 澳大利亚西部, 金矿 237/5  
Kalhu 卡拉赫(Calah)  
Kalibangan 卡利班甘 印度北部, 哈拉帕文化遗址  
65/1  
Kalimantan 加里曼丹(Borneo)  
Kalinga 羯陵加 印度东部, 83/1, 130/2, 131/1  
Kalinin 加里宁 俄国中部, 工业 291/1  
Kalinigrad 加里宁格勒 俄国西部, 工业 291/1,  
292/2  
Kalka River 卡尔卡河 俄国南部, > 114/4, 128/1  
Kalmuks 卡尔穆克人 中亚细亚部族 171/1; 被俄国  
征服 163/1  
Kalmyk ASSR 卡尔梅克苏维埃社会主义自治共和  
国 俄国南部 290/2  
Kalpi 卡尔皮 印度北部, 印度人造反 234/1  
Kaluga 卡卢加 俄国西部, 布尔什维克占领 259/1,  
工业 291/1  
Kalumba 卡隆巴 东非, 铁器时代文化遗址 45/1  
Kalundu 卡隆杜 南非, 铁器时代文化遗址 45/1  
Kalyani 卡利亚尼 印度中部, 拉什特拉库塔首都  
131/1  
Kamarupa 卡马鲁帕 印度东北部, 笈多王朝统治下  
82/5  
Kamba 坎巴 东非部族名 239/1  
Kamboja 坎博贾 印度北部早期王国 83/2  
Kamchadal 堪察加人 土著民族 162/3  
Kamchatka 堪察加半岛 俄国东部领土 162/3  
Kamenets 卡麦涅茨 乌克兰 115/1  
Kamerun 喀麦隆(Cameroon)  
Kameyama 龟山 日本中部 175/4  
Kamien Pomorski 卡缅波莫尔斯基(Cammin)  
Kamina 卡米纳 扎伊尔, 刚果危机 282/2  
Kaminaljuyu 卡米纳留于 墨西哥东部, 玛雅人文化  
遗址 46/2  
Kammin 卡明(Cammin) 德国东北部, 主教管区  
191/1  
Kamnama 卡姆纳马 东非, 铁器时代文化遗址 45/1  
Kampala 坎帕拉 乌干达, 斯皮克的旅程 238/2; 英  
国人占有 241/1, 283/1  
Kampen 坎彭 荷兰, 萨萨人城镇 144/1  
Kampuchea 柬埔寨(Cambodia)  
Kanagawa 神奈川 日本中部市, 县名, 175/4, 218/2,  
243/1  
Kanam 卡南 东非, 古代人文化遗址 33/4  
Kananga 卡南加(Luluabourg)  
Kanapoi 卡纳波伊 东非, 古代人文化遗址 33/4  
Kanara 卡纳拉 印度西南部, 割让给英国 172/3  
Kanauj 坎auj 印度北部, 德里苏丹国市, 县名,  
131/3  
Kanazawa 金泽 日本中部城市 175/4, 242/1  
Kan-chow 甘州 中国西部, 早期主教管区 101/1; 国  
家 126/3; 明代边防地区 169/1  
Kandahar 坎大哈 阿富汗, 贸易 135/1  
Kandy 康提 锡兰, 佛教遗址 73/1  
Kanem-Bornu 卡内姆-博尔努 非洲中北部早期帝国  
137/1, 239/1  
Kanesh 卡内什(今名, Kültepe) 安纳托利亚中部,  
早期城市拓殖地 52/1; 早期贸易 54/1  
Kangan 坎甘 波斯南部气田 285/1  
Kangavar 坎加瓦 波斯, 帕提亚帝国城镇 79/1  
K'ang-chu 康居(Sogdiana)  
Kanjer 坎杰拉 东非, 古代人文化遗址 33/4  
Kanli Kastelli 坎利卡斯泰利 早期克里特宫殿 67/1  
Kano 卡诺 尼日利亚, 豪萨城邦 137/1, 167/1, 239/  
1; 巴特的历程 238/2; 英国占有 241/1  
Kanpur 坎普尔(Cawnpore)  
Kansanshi 坎桑希 中非, 铁器时代文化遗址 45/1  
Kansas 堪萨斯 美国中部州名, 1896 年选举 225/3;  
不景气 267/1; 收入和人口 289/2  
Kansas City 堪萨斯城 美国中部, 牛镇 220/1; 工业  
289/1;  
Kansu 甘肃 中国西北省份, 95/1; 西藏人控制 127/  
2; 清军扩张 175/1; 穆斯林起事 233/1; 辛亥革命 233/3  
Kao 卡努里 非洲中北部早期帝国 137/1  
Kao-ch'ang 高昌(Turfan)  
Kao-ch'eng 高成 中国东北部, 汉代行政区划 81/2  
Kao-ling 高陵 中国中部, 汉代行政区划 81/2  
Kao-wang 高望 中国北部, 汉代行政区划 81/2  
Kapisa 卡皮沙 阿富汗, 帕提亚帝国 79/3  
Kapisa-Begram 卡皮沙-贝格拉姆 贵霜帝国的姊妹  
城 71/1  
Kappel am Rhein 卡普阿佩尔 德国中部, 哈尔施塔  
特文化遗址 84/1  
Kapwirimbe 卡普维林贝 南非, 铁器时代文化遗址  
45/1  
Kara 卡拉 印度北部, 德里苏丹国县名, 131/3  
Karachev 卡拉切夫 俄国西北部诺夫哥罗德-谢维尔  
斯克城镇 115/1  
Karachi 卡拉奇 巴基斯坦, 英国统治下的工业 235/3  
Karafuto 樺太 太平洋俄属库页岛南部, 日本取得  
243/2; 俄国再次夺占 271/1  
Karaganda 卡拉干达 俄国中亚部分, 工业和城市发展  
290/3, 291/1  
Karagwe 卡拉圭 早期乌干达国家 167/1, 239/1  
Karakalpak ASSR 卡拉卡尔帕克苏维埃社会主义自  
治共和国 俄国中亚部分 290/3  
Karakhanids 卡拉汗王朝 中亚穆斯林王朝 135/1  
Kara-Khitai 西辽 中亚蒙古帝国 129/1  
Kara Khoto 卡拉呼图 蒙古, 早期贸易 147/1  
Karakorum 喀喇和林 蒙古首府 129/1, 3  
Karakoyunlu “黑羊” 阿塞拜疆穆斯林王朝 135/1;  
安纳托利亚东部地名 139/1  
Karamai 克拉玛依(K'o-la-ma-i)  
Karaman 卡拉曼 安纳托利亚南部, 早期贸易 54/1;  
土库曼侯国 138—9  
Karamanli 卡拉曼利 利比亚奥斯曼王朝 239/1  
Karanga 卡拉加 东南非洲部族 167/1  
Karanovo 卡拉诺沃 保加利亚, 文化遗址 43/1  
Karaova Suyu 卡劳瓦苏尤(Aegospotamus)  
Karashahr 喀喇沙 新疆, 丝绸之路 71/2

Karasi 卡拉西 安纳托利亚西北部早期埃米尔国  
139/1  
Karatsu 唐津 日本西部 174/4  
Karawanken 卡拉万肯 奥地利, 隧道 257/2  
Karbala 卡尔巴拉(Kerbala)  
Karcha 卡尔查 高加索, 早期天主教管区 93/1  
Karela 卡累利阿 俄国东北部部族 115/1  
Karelia 卡累利阿 芬兰和俄国北部之间地区, 通往  
瑞典 188—9  
Karelian ASSR 卡累利阿苏维埃社会主义自治共和  
国 俄国北部 290/2  
Karen State 克伦邦(今名, Kawthule State) 缅甸  
中部 281/3  
Karenni 克伦邦(今名, Kayah State) 缅甸中部 177  
/1  
Karkal 卡里卡尔 印度东南部, 法国拓殖地 194/2  
(插图), 235/3  
Karka 卡尔卡 安纳托利亚西南部国名, 阿基梅尼德  
帝国辖地 79/1  
Karkamis 卡尔卡默什(Carchemish)  
Karkh 卡赫 美索不达米亚, 早期天主教管区 101/1  
Karli 卡利 印度西部, 佛教文化遗址 73/1  
Kärlich 卡利希 德国西部, 拉泰纳文化遗址 84/1  
Karl-Marx-Stadt 卡尔·马克思城(Chemnitz)  
Karlsburg 卡尔斯堡(Alba Iulia)  
Karlsruhe 卡尔斯鲁厄 德国南部, 工业发展 210/1;  
第一次世界大战 253/3  
Karmona 卡莫纳(西班牙, Córdoba) 西班牙南部,  
穆斯林控制 111/1  
Karnak 卡纳克 埃及 59/1  
Karnata 卡纳塔 印度南部地区 83/1  
Karnataka 卡纳塔卡(旧名, Mysore) 印度南部邦名  
281/3  
Kärnten 克恩滕(Carinthia)  
Karak 卡罗克 美国西北部印第安部族 149/1  
Kars 卡尔斯 安纳托利亚东部, 奥斯曼人的征服  
171/1; 丧失给俄国 259/1  
Kars and Ardahan 卡尔斯和阿尔达汉 安纳托利亚  
东部奥斯曼省份 229/1  
Karshi 卡尔希(Nautaca)  
Kasai 开赛 比属刚果中部省名 282/2  
Kasama 空间 日本中部 175/4  
Kashgar 喀什, 喀什噶尔(汉名, 疏勒) 新疆, 丝绸之  
路 71/2; 汉代扩张 80/3; 早期贸易 82/4, 147/1; 早期  
天主教管区 101/1; 穆斯林汗国 171/1; 反抗汉人的穆  
斯林造反 175/1  
Kashmir 克什米尔 印度西北部, 莫卧儿的征服  
171/1; 印度和巴基斯坦之间的分割 277/2, 280/1, 281  
/4  
Kasi 伽尸 印度北部早期王国 65/1, 83/2  
Kaska 卡斯卡 加拿大西北部亚北极带印第安部族  
149/1  
Kaskaskia 卡斯卡斯基亚 美国中部, 法国哨所  
161/2; 毛皮贸易站 220/1  
Kasmira 卡斯米尔(今名, 克什米尔) 印度西北部地  
区 83/1, 173/1  
Kasogi 卡索吉 高加索部族 115/1  
Kassa 卡萨(Kosice)  
Kastamonu 卡斯塔莫努 土耳其中部, 反抗奥斯曼统  
治的造反 170/1. 另见 Jandar 条  
Katanga 加丹加(今名, Shaba) 刚果南部省名, 反殖  
民主义抵抗运动 241/1; 刚果危机时期 282/2  
Kathiawar 卡提阿瓦 英国统治下的印度西部诸邦  
234/1, 235/3  
Katowice 卡托维兹(Kattowitz)  
Katpatuka 卡特帕图卡 安纳托利亚东南部国名, 阿  
基梅尼德帝国辖地 79/1  
Katsina 卡齐纳 尼日利亚北部豪萨城邦 137/1,  
167/1, 239/1  
Kattowitz 卡托维兹(波兰, Katowice) 波兰南部, 工  
业发展 211/1  
Kaunas 考纳斯(俄国旧名, Kovno) 立陶宛苏维埃  
社会主义共和国, 工业 291/1  
Kaupang 考度(Skiringsal)  
Kawthule State 哥都礼邦(前名, 克伦邦) 缅甸南部  
279/1  
Kayah State 克耶邦(旧名, Karenni) 缅甸中部  
279/1, 281/3  
Kayseri 开塞利 土耳其中部, 奥斯曼帝国 139/1,  
170/1  
Kazakhs 哈萨克人 中亚突厥民族, 俄国人的征服  
162/3, 171/1, 230/2  
Kazakh SSR 哈萨克苏维埃社会主义共和国 俄国  
中亚部分 290—1  
Kazalinsk 卡扎林斯克 俄国中亚部分, 铁路 230/2  
Kazan 喀山 俄国中部, 蒙古首府 128/1; 城市发展  
231/1; 布尔什维克取得 259/1; 工业 290/3, 291/1  
Kazan 喀山 俄国中部蒙古汗国, 俄国的征服 163/1  
Kea 克亚岛(Ceos)  
Kebbi 克比 尼日利亚早期豪萨人国家 137/1  
Kedah 吉打 马来亚北部国家, 暹罗的附属国 176/4  
Kediri 凯德里 爪哇早期国家 133/2  
Keijo 京城(汉城)  
Keilor 凯勒 澳大利亚, 古代人文化遗址 33/1  
Kelantan 吉兰丹 马来亚北部国家, 暹罗的附属国  
176/4  
Kells 凯尔斯 爱尔兰东部, 寺院 100/3  
Kemerovo 克麦罗沃 西伯利亚南部, 兴建 290/3; 工  
业 290/3, 291/1  
Kendal 肯德尔 英国北部, 反对亨利八世之乱 185/1;  
工业革命 201/1  
Kenesaw Mountain 凯纳索山 美国东南部, > 223/1  
Kenora 克诺拉 加拿大中部, 发展 219/3  
Kent 肯特 英国东南部, 早期王国 98/1; 信奉基督教  
100/3  
Kentish Knock 肯蒂什诺克 英国东部, 英国海上胜  
利 185/1  
Kentucky 肯塔基 美国东南部州名, 内战运动 223  
/1; 十九世纪政治 225/2, 3; 不景气 267/1; 收入和人口  
289/2  
Kenya 肯尼亚(前名, 英属东非) 英国殖民地 241—  
277/1; 独立 277/2; 政治发展 283/1; 经济 295/1  
Kerats 凯拉 中亚蒙古部族 129/1  
Kerala 喀拉拉(古名, Chera) 印度南部邦名 281/3  
Kerbala 卡尔巴拉(Karbala) 美索不达米亚, > 105/1  
Kerch 刻赤(古名, Panticapaeum) 克里米亚, 工业



291/1; 第二次世界大战 273/3  
Keriya 克里雅(于田) 新疆. 丝绸之路 71/2  
Kerkira 克基拉(Corfu, Corcyra)  
Kermadec Islands 克马德克群岛 西南太平洋. 新西兰领地 277/2(插图)  
Kerman 克马尔(又拼, Kirman, 古名, Carmana) 波斯. 贸易 71/1  
Kermanshah 克尔曼沙阿(又拼, Kirmanshah) 波斯. 早期贸易 54/1  
Kernstown 克恩斯敦 美国东部. > 223/1(插图)  
Ketton 凯顿 英国北部. 农业革命 201/2  
Keyukon 凯育空 阿拉斯加亚北极带部族 149/1  
Key West 基韦斯特 佛罗里达. 美国海上基地 293/6  
Khabarovsk 哈巴罗夫斯克(伯力) 俄国远东地区. 铁路 230/2; 工业 291/1  
Khalkha 卡拉卡族 蒙古部族 169/1  
Khalkidhiki 哈尔基季基(Chalcidice)  
Khanbalik 汗八里(北京) 蒙古人(元代)首都 129/1  
Khandesh 坎德什 印度西部. 131/3, 173/1  
Khania 干尼亚(又拼, Canea, 古名, Cydonia) 克里特岛. 早期宫殿和城市 67/1, 2  
Khara-Khoja 哈拉霍贾 中亚细亚. 早期主教管区 101/1  
Kharg Island 哈格岛 波斯湾. 石油终端 285/1  
Kharkov 哈尔科夫 乌克兰. 兴建 163/1; 城市发展 231/1; 布尔什维克占有 259/1; 第二次世界大战 272-3; 工业 290/3, 291/1  
Khartoum 喀土穆 苏丹. 兴建 239/1; 英国占领 241/1, 283/1  
Khazar Empire 哈扎尔帝国 俄国南部. 105/1, 108/1  
Khazars 哈扎尔人 俄国南部犹太-突厥部族 115/1, 127/2  
Kherson 赫尔松 乌克兰. 兴建 163/1; 主教管区 101/2  
Khios 希俄斯(Chios)  
Khitan 契丹(也称, 辽) 蒙古部族. 入侵中原 127/2  
Khiva 希瓦(也称, 花刺子模, 古名, Chorasnia) 中亚细亚. 穆斯林的征服 171/1; 俄国的属国 220/1; 独立汗国 229/1; 并入苏联的人民共和国 258/3  
Khmer 高棉 亚洲东南部. 印度势力下的王国 127/2; 寺庙王国 133/2  
Khoikhoi 科伊科伊人 南非早期民族 45/1  
Khoisan 科伊桑人 南非民族 137/1, 239/1  
Khokand 浩罕(Kokand)  
Kholm 海乌姆(波兰文今拼, Chelm) 俄国西部. 弗拉基米尔-沃林斯克城镇 115/1  
Khorasan 霍拉桑(Khurasan)  
Khotan 和田(Ho-t'ien) 新疆. 丝绸之路 71/2; 汉代扩张 80/3; 早期贸易 82/4  
Khotin 霍廷(罗马尼亚, Hotin) 乌克兰. 奥斯曼围攻 170/1  
Khurasan 呼罗珊(Khorasan) 波斯中部. 早期帝国 79/3; 穆斯林的征服 105/1, 127/2; 阿拔斯的宗主权统治 108/1, 135/1; 加兹尼帝国 130/2; 萨菲人的征服 171/1  
Khuzistan 胡齐斯坦(又拼, Khuzestan, 古名, Susiana, 又名, Elam) 波斯南部. 萨珊帝国省名 78/3  
Khwarizm 花刺子模(又名, Khiva, 古名, Chorasnia) 中亚细亚. 阿拔斯的宗主权统治 135/1; 为加兹尼帝国并吞 130/2; 希瓦汗王统治下 171/1  
Khwarizm Shah, Empire of the 花刺子模帝国 中亚细亚蒙古帝国 129/1, 135/1  
Kiamusze 佳木斯 满洲 263/3  
Kiangsi 江西 中国东南部省份. 明代时期 168/2, 169/1; 满清扩张 175/1; 太平天国的控制 233/1; 辛亥革命 233/3; 国民党控制 262/2; 毛泽东领导的苏维埃 263/3  
Kiangsu 江苏 中国东部省份. 满清扩张 175/1; 工业 218/1  
Kiaochow 胶州 中国东部. 铁路 242/3.  
Kibris 塞浦路斯(Cyprus)  
Kiel 基尔 德国北部. 第一次世界大战 253/3  
Kiev 基辅 乌克兰. 主教管区 101/2; 哈扎尔人的统治 108/1; 维金人贸易 110/3; 俄国 115/1; 中世纪集市 144/1; 城市发展 231/1, 290/3; 第二次世界大战 272-3; 工业 290/3, 291/1  
Kievian Russia 基辅罗斯 111/1, 114-5  
Kikuyu 吉库尤 东非部族 167/1, 239/1  
Kikwit 基基特 比属刚果中部. 282/2  
Kilia 基利亚 乌克兰. 奥斯曼控制 139/1, 170/1  
Kilkenny 基尔肯尼 爱尔兰南部. 叛乱中心 184/2  
Killdeer Mountain 基尔迪尔山 美国东部. > 221/4  
Kilwa 基尔瓦 东非. 穆斯林殖民地 137/1; 阿拉伯-斯瓦希里居住地 239/1  
Kilwa Kisiwani 基尔瓦基西瓦尼 东非. 167/1  
Kimberley Plateau 金伯利高原 澳大利亚西部. 金矿 237/5  
Kindu 金杜 比属刚果中部. 刚果危机 282/2  
King's Lynn 金斯林(又名, Lynn) 英国东部. 中世纪贸易 144/1; 工业革命 201/1  
Kinloss 金洛斯 苏格兰北部. 对爱德华一世运动的限制 142/2  
Kinshasa 金沙萨(Léopoldville)  
Kisumu 基苏木 美国中部平原印第安部族 149/1  
Kirensk 基伦斯克 西伯利亚东南部. 兴建 162/3  
Kirghiz 吉尔吉斯 中亚细亚突厥民族. 灭回纥帝国 127/2; 蒙古人的征服 129/1; 俄国人的征服 230/2  
Kirghiz SSR 吉尔吉斯苏维埃社会主义共和国 俄国中亚部分. 290/2  
Kirin 吉林 满洲省名. 俄国占领 242/3; 工业 263/3  
Kirkby Stephen 阿克比斯蒂芬 英国北部. 反对亨利八世的叛乱 185/1  
Kirkuk 基尔库克 伊拉克北部. 油田 285/1  
Kirkwall 柯克沃尔 苏格兰北部. 主教管区 117/1  
Kirman 基尔曼(又拼, Kerman, 古名, Carmana) 波斯南部. 穆斯林的征服 105/1  
Kirovograd 基洛夫格勒(Yelizavetgrad)  
Kisangani 基桑加尼(Stanleyville)  
Kiselevsk 基谢列夫斯克 西伯利亚中部. 兴建 290/3  
Kish 基什 美索不达米亚古城 54/1  
Kishinev 基什尼奥夫(罗马尼亚, Chişinău) 俄国西部. 城市发展 231/1; 工业 291/1  
Kishiwada 岸和田 日本中部 175/4  
Kiska 基斯卡岛 阿拉斯加阿留申群岛. 日本夺占 271/1

Kismayu 基斯马尤(今拼, Kismaayo, 意大利, Chisimaio) 索马里. 穆斯林殖民地 137/1; 埃及的统治 239/1  
Kistna 基斯特纳 印度东南部. 割让给英国 172/3  
Kithira 基西拉岛(Cerigo, Cythera)  
Kittim 基提翁(Citium)  
Kiukiang 九江 中国中部. 条约城 232/2; 工业 263/3  
Kivu 基伍 比属刚果省名. 282/2  
Kiyev 基辅(Kiyiv, Kiev)  
Kizuwadna 基祖瓦德纳(Cilicia)  
Klaipeda 克莱佩达(德国, Memel) 立陶宛苏维埃社会主义共和国. 工业 291/1  
Kleinaspergle 克莱纳斯珀格尔 德国中部. 拉泰纳文化遗址 85/1  
Klein-Klein 克莱因-克莱因 奥地利. 哈尔施塔特文化遗址 85/1  
Kleve 克利弗(Cleves)  
Knossos 克诺索斯(拉丁, Cnossus) 克里特岛 43/1, 52/1, 66-7  
Knoxville 诺克斯维尔 美国东南部. > 223/1; 工业 291/1  
Kobe 神户 日本中部. 工业化 218/1  
Kobenhavn 哥本哈根(Copenhagen)  
Koberstadt 科伯施泰特 德国中部. 拉泰纳文化遗址 85/1  
Koblentz 科布伦茨(Coblenz)  
Kochi 高知 日本西部市. 县名. 175/4, 242/1  
Ko-chih 交趾(Cochin)  
Koga 古河 日本中部. 175/4  
Koguryo 高句丽 朝鲜北部. 为唐朝所灭的早期国家 127/2  
Kokand 浩罕(又拼, Khokand) 中亚细亚. 丝绸之路 71/2; 穆斯林汗国 171/1, 229/1; 俄国的征服 230/2  
Kok Charoen 谷塞龙 泰国中部. 早期文化遗址 132/1  
Kök Türük 青帐突厥人(Blue Turks)  
Kokura 小仓 日本西部. 174/4  
Kola 科拉 俄国北部. 寺院 101/2  
K'o-La-ma-i 克拉玛依(Karamai) 中国西北部. 油田 278/2  
Kolberg 科尔贝格(波兰, Kolobrzeg) 波兰北部. 日耳曼人兴建 140/2; 汉萨人贸易 144/1, > 196/4  
Kolhapur 科尔哈普尔 印度西南部. 工业 218/1  
Kolin 科林 捷克斯洛伐克. > 196/4  
Köln 科隆(Cologne)  
Köln-Lindenthal 科隆-林登塔尔 德国. 早期文化遗址 43/1  
Kolobeng 科洛本 南非 238/2  
Kolobrzeg 科沃布热格(德文, Kolberg) 波兰北部. 主教管区 117/3  
Kolomna 科洛姆纳 俄国西部 230/1  
Kolomoki 科洛莫基 美国. 早期文化遗址 46/3  
Kolomyia 科洛米亚(波兰, Kolomyja, 德国 Kolomea) 乌克兰 115/1  
Kolubara 科卢巴拉 北塞尔维亚河名. 第一次世界大战 253/3  
Komarów 科马罗夫 波兰南部. 第一次世界大战 253/3  
Komi ASSR 科米苏维埃社会主义自治共和国 俄国中部 290/2  
Komsomolsk-na-Amure 阿穆尔河畔共青城 俄国远东. 兴建 290/3; 工业 291/1  
Kongens Høj 孔根斯赫伊 丹麦. 文化遗址 42/2  
Kongo 刚果 西非早期王国 137/1, 167/1  
Königsberg 柯尼斯堡(1946年后改名加里宁格勒) 俄国西部. 由条顿骑士团兴建 140/3; 汉萨人城市 144/2; 十八世纪金融中心 181/2; 谷物运输 181/4; 改革 183/3; 贸易 189/1; 第一次世界大战 253/3; 第二次世界大战 273/3  
Königshofen 柯尼希斯霍芬 德国西部. 米斯拉文化遗址 72/1  
Konjic 科尼茨 南斯拉夫中部. 米斯拉文化遗址 72/1  
Konstanz 康斯坦茨(Constance)  
Konya 科尼亚(古名, Iconium) 安纳托利亚南部. 早期贸易 54/1, 135/1; 反对奥斯曼统治的暴动 170/1  
Koper 科佩尔(意大利, Capodistria) 的里雅斯特自由领土 275/4  
Kopore 科波雷 俄国西北部. > 114/2  
Köprütiğni 科普吕特马尼(Eurymedon River)  
Kopys 科皮斯 俄国西部. 斯摩棱斯克城镇 115/1  
Korea 朝鲜(古名, 高丽或新罗, 日本, Chosen) 佛教的传布 73/1; 中国人的征服 80/3, 127/2; 蒙古人的进攻 129/1; 日本入侵 169/1; 满洲人入侵 175/1; 中国附庸地位的结束 232/2; 日俄战争 242/3; 日本取得 243/2, 245/1, 262/3, 278-9, 1950-1953 年战争 292/3; 经济 295/1  
Korea, North 北朝鲜 军事化 278/2  
Korea, South 南朝鲜 军事化 278/2; 美国基地 293/1  
Koriyama 郡山 日本西部. 175/4  
Koroca 科罗卡 西南非洲早期民族 35/2  
Kortrijk 科特赖克(Courtrai)  
Koryaks 科里亚克人 俄国远东部族 162/3  
Koryo 高丽(Korea)  
Kosala 科萨拉 印度北部早期王国 65/1, 83/2  
Koselsk 科谢尔 俄国中部. 切尔尼戈夫市镇 115/1  
Koshu-Kaido 甲州街道 日本中部. 早期道路 175/4  
Kosice 科希策(匈牙利, Kassa) 捷克斯洛伐克. 工业发展 213/1  
Kosogorsk 科索戈尔 西伯利亚东南部. 兴建 162/3  
Kosovo 科索沃(又拼, Kossovo 德文, Amsfeld) 南斯拉夫南部. > 139/1, 141/1  
Köszeg 克塞格(Güns)  
Kot Diji 科特迪瓦 印度北部. 哈拉帕文化遗址 65/1  
Kotor 科托尔(Cattaro)  
Kovno 考纳斯(波兰, Kowno 现拼, Kaunas) 苏联西部. 汉萨人城市 144/1; 工业 231/1; 第一次世界大战 253/3  
Kowloon 九龙 中国南部. 英国取得 232/2  
Kovno 考纳斯(Kovno)  
Kowsamp 科斯塔普 澳大利亚. 古代人文化遗址 33/1  
Kozhikode 科泽科德(Calicut)  
Krain 克兰(Carniola)  
Krak des Chevalliers 克拉克代谢瓦利埃 叙利亚

134/3  
Kraków 克拉科夫(Cracow)  
Krasnik 克拉希尼克 波兰中部. 第一次世界大战 253/3  
Krasnodar 克拉斯诺达尔(1920年以前名, Yekaterinodar) 高加索. 第二次世界大战 272/1; 城市发展 290/3; 工业 290/3, 291/1  
Krasnoi 克拉斯诺伊 俄国西部. > 205/1  
Krasnovodsk 克拉斯诺沃茨克 俄国中亚部分. 铁路线上 230/2; 革命 259/1; 工业 291/1  
Krasnoyarsk 克拉斯诺亚尔斯克 西伯利亚南部. 兴建 162/3; 毛皮贸易 198/4; 铁路 230/2; 城市发展 290/3; 工业 290/3, 291/1  
Kremsmünster 克雷姆斯明斯特 奥地利. 寺院 107/3  
Kristiania 克里斯蒂亚尼亚(Oslo)  
Krivichi 克里维奇 俄国中部的东斯拉夫部族 115/1  
Krivoy Rog 克里沃伊罗格 乌克兰南部. 第二次世界大战 273/3; 城市发展 290/3; 工业 291/1  
Krk 克尔克(意大利, Veglia) 南斯拉夫北部岛名. 意大利占领 275/4  
Kromdraai 克罗姆德拉伊 南非. 古代人文化遗址 33/4  
Kronstadt 喀琅施塔得(俄文, Kronshadt) 俄国西北部. 231/1, 259/1; 第一次世界大战 253/3  
Krukath 克鲁卡斯(Cyropolis)  
Krung Thep 功贴(Bangkok)  
Krym 克里姆(Crimea)  
Ku 戛 中国中部. 西周版图 62/3  
Kua-chou 瓜州 中国西北部. 明代驻防地区 169/1  
Kuala Lumpur 吉隆坡 马来亚. 日本占领 270/1  
Kuala Selimpur 瓜拉塞林辛 马来亚. 早期遗址 132/1, 133/2  
Kuan 管 中国中部. 西周版图 62/3  
Kuang-chou 广州(Canton) 中国南部. 宋代省会 127/5; 明代省会 169/1  
Kuang-chou-Wan 广州湾 中国南部. 法国取得 232/2  
Kuang-han 广汉 中国西部. 汉代辖地 81/2  
Kuang-hsi 广西(Kwangsi)  
Kuang-nan Hsi 广南西 中国西南部. 宋代省会 127/5  
Kuang-nan Tung 广南东 中国南部. 宋代省会 127/5  
Kuang-tung 广东(Kwangtung)  
Kuang-wu 广武 中国北部. 汉代行政区划 81/2  
Kuang-wei 关内 中国北部. 唐代省会 126/1  
Kuba 库巴 中非早期国家 167/1  
Kubota 久保田 日本北部. 175/4  
Kucha 库车 中国西北部. 位于丝绸之路 71/2; 早期贸易 82/4; 汉代行政区划 80/3  
K'uei 夔 中国西部. 西周版图 62/3  
Kuei-chou 贵州(Kweichow)  
Kuei-lin 桂林 中国中部. 明代省会 169/1  
Kuei-tzu 龟兹 中国北部. 汉代行政区划 81/2  
Kuei-yang 贵阳 中国西部. 明代省会 169/1  
Kufa 库法 美索不达米亚. 早期贸易 135/1  
Kuhistan 库希斯坦 波斯. 加兹尼帝国省份 130/2  
Kuka 库卡 非洲中西部. 巴特的历程 238/2  
Kuldja 库车(汉名, 伊宁) 新疆. 位于丝绸之路 71/2  
Kullyspell House 库里斯佩尔豪斯 美国西北部. 毛皮贸易站 220/1  
Kulmerland 库默兰 德国东部. 条顿骑士团占领 140/3  
Kültepe 屈于泰佩(Kanesh)  
Kumamoto 熊本 日本西部市. 县名. 174/4, 242/1  
Kumasi 库马西 西非黄金海岸 239/1, 241/1  
Kumbi Saleh 孔比萨利赫 西非. 加纳帝国首都的可能的所在地 137/1  
Ku-mu 姑幕 中国东北部. 汉代行政区划 81/2  
Kumul 哈密(Ha-mi) 新疆. 位于丝绸之路 71/2; 早期主教管区 101/1  
Kunduz 昆都士(Drapsaca)  
Kunersdorf 库纳斯多夫(现名, Kunowice) 波兰西部. > 196/4  
K'un-ming 昆明(旧名, 云南府) 中国西部. 法国势力范围 232/2; 工业 263/3, 278/2; 中美基地 270/1  
Kunowice 库诺维策(Kunersdorf)  
Kurds 库尔德族 伊拉克北部民族. 起事 261/2  
Kurgan 库尔干 西伯利亚. 工业 291/1  
Kurile Islands 千岛群岛(俄文, Kuril'skiye Ostrova) 日文, Chishima-retto) 日本取得 243/2; 俄国再次占领 279/1  
Kurland 库尔兰(Courland)  
Kurnool 库尔努尔 印度东南部. 割让给英国 172/3  
Kurobane 黑羽 日本中部. 175/4  
Kurs 库尔斯 波罗的海早期民族 115/1  
Kursk 库尔斯克 俄国西部. 115/1, 163/1; 第二次世界大战 273/5  
Kurukshetra 库鲁克谢特拉 印度北部. 83/1  
Kuruman 库鲁曼 南非. 238/2, 3  
Kurume 久留米 日本西部. 174/4  
Kusdar 库斯达尔 印度西北部. 加兹尼的部族 78/130/2  
Kush 库施 苏丹的早期王国 45/1  
Kushan Empire 贵霜帝国. 南亚 71/1, 79/1, 82-3  
Kushans 贵霜人 南亚部族. 迁移去波斯 79/1  
Kushiya 库希亚 埃及. 帕提亚帝国辖地 79/1  
Kusinagara 库西纳加拉 西藏. 佛教遗址 73/1  
Kustanay 库斯塔奈 俄国中亚部分. 工业 291/1  
Kut 库特 美索不达米亚中部. 第一次世界大战 253/4  
Kutch 库奇(旧拼, Cutch) 印度西部. 同巴基斯坦的边界纠纷 281/3  
Kutchin 库钦 加拿大西北部亚北极带印第安部族 149/1  
Kutno 库特诺 波兰中部. 第二次世界大战 269/5  
Kuwait 科威特 波斯湾国家. 奥斯曼统治权 229/1; 英国保护国 245/1, 260/1; 第一次世界大战 253/4; 独立 277/2, 285/1; 经济 295/1  
Kuwan 桑名 日本中部. 175/4  
Kuybyshev 古比雪夫(1935年前名 Samara) 俄国东部. 工业和城市发展 290/3, 291/1  
Kuzbass 库兹巴斯 西伯利亚工业区 291/1  
Kuznetsk 库兹涅茨克 西伯利亚南部. 兴建 162/3; 毛皮贸易 198/4  
Kwajalein 夸贾林岛 太平洋中部马绍尔群岛. 美国占领 271/1; 美国基地 293/1(插图)  
Kwakiute 夸基乌蒂 加拿大西部海岸印第安部族 149/1

Kwangsi 广西 中国西南部省名. 中石器时代文化遗址 62/1; 明代统治时期 168/2, 169/1; 反清造反 174/2; 满洲扩张 175/1; 太平军造反 233/1; 辛亥革命 233/3; 军阀 262/1  
Kwangtung 广东 中国南部省名. 中石器时代文化遗址 62/1; 明代统治时期 168/2, 169/1; 反清造反 174/2; 满洲扩张 175/1; 客家人和广州人冲突 233/1; 辛亥革命 233/3; 自治 262/2  
Kwantung Leased Territory 关东租借地 中国东北部. 243/2  
Kweichow 贵州 中国西南部. 明代统治时期 168/2, 169/1; 反清造反 174/2; 满洲扩张 175/1; 苗族造反 233/1; 辛亥革命 233/3; 独立 262/2  
Kwidzyn 奎津(Marienwerder)  
Kyakhata 恰克图 西伯利亚南部. 中俄贸易 175/1  
Kyongju 庆州 朝鲜南部. 佛教遗址 73/1  
Kyoto 京都 日本中部. 佛教遗址 73/1; 市和县 175/4, 242/1  
Kyros 塞浦路斯(Cyprus)  
Kyushu 九州岛 日本西部 218/2, 242/1  
Kzyl-Orda 克孜勒-奥尔达(旧名, Perovsk, 早期名, AK-Mechet) 俄国中亚部分. 工业 291/1  
Laang Spean 朗斯边 柬埔寨. 早期文化遗址 132/1  
Labcí 拉比奇 意大利中部. 拉丁殖民地 87/1  
Labrador 拉布拉多 加拿大东北部. 重新发现 156/1, 219/3  
Labuan 拉布安 北婆罗洲. 英国殖民地 244/1(插图)  
Laccadive Islands 拉克代夫群岛 印度西南部. 英国人获得 194/2  
Lacedaemon 拉克代蒙(又名, Sparta) 希腊南部. 拜占庭帝国 113/1  
La Chapelle-aux-Saints 拉夏佩勒奥桑 法国中部. 古代人文化遗址 32/2  
Laconia 拉科尼亚 希腊南部古国 74/3, 76/4  
La Coruña 拉科鲁尼亚(英文, Corunna) 西班牙西北部. 内战 268/3  
Ladhiqiyah 拉塔基亚(Latakia)  
Ladoga, Lake 拉多加湖(俄文, Ladozhskoye Ozero) 俄国西北部. 河道贸易路线 115/1  
Ladrones 拉德罗群岛(Marianas)  
La Fère Champenoise 拉费香普努瓦兹 法国东北部. > 205/1  
La Ferrassie 拉费拉西 法国南部. 古代人文化遗址 32/2  
La Forêt-le-Roi 拉福雷勒鲁瓦 法国中部. 中世纪新城 121/7  
La Forêt-Sainte-Croix 拉福雷圣克鲁瓦 法国中部. 中世纪新城 121/7  
Lagash 拉加什(又名, Shupurla) 美索不达米亚古城. 贸易 55/1  
Lagny 拉尼 法国中部. 中世纪集市 120/1  
La Goletta 拉古莱特(法文, La Goulette) 突尼斯. 西班牙占领 186/2  
La Gorge Meillet 梅耶谷 法国北部. 拉泰纳文化遗址 84/1  
Lagos 拉各斯 葡萄牙南部. > 195/1  
Lagos 拉各斯 尼日利亚. 奴隶海岸 167/1; 英国人获得 239/1; 英国殖民地 245/1  
La Golette 拉古莱特(La Goletta)  
La Graufesenque 拉格罗夫桑格(Condatomagus)  
La Habana 哈瓦那(Havana)  
La Hogue 拉奥格 英吉利海峡. 英国海上胜利 185/1  
Labore 拉合尔 印度西北部. 隶属于德里苏丹国 131/3; 贸易 172/3, 173/1; 英属印度时期的工业 235/3; 巴基斯坦旁遮普省省会 281/3  
Laibach 莱巴赫(Ljubljana)  
Lake Albert 艾伯特湖 美国西部. > 221/4  
Lake Mungo 蒙戈湖 澳大利亚. 古代人文化遗址 33/1  
Lake of the Woods 森林湖(Fort Charles)  
Lake Okeechobee 奥基乔比湖 美国东南部. > 221/4  
Lakhnauti 拉克瑙蒂 印度北部. 德里苏丹国地名 131/3  
Lalibela 拉利贝拉 埃塞俄比亚. 寺院 100/1  
Lamagan 拉马甘 阿富汗. 加兹尼帝国地名 130/2  
Lambaesis 拉贝西斯(今名, Tazoult) 阿尔及利亚. 米斯拉文化遗址 72/1; 罗马帝国 89/1  
Lampaka 兰帕卡 印度西北部古国 83/1  
Lampsacus 兰萨库斯(今名, Lapseki) 安纳托利亚西北部. 希腊殖民地 75/1; 早期主教管区 93/1; 拜占庭帝国 112/3  
Lamu 拉穆 肯尼亚. 穆斯林殖民地 137/1  
Lamut 拉穆特人 西伯利亚部族 162/3  
Lancarvan 兰卡万 威尔士. 寺院 93/3  
Lanchow 兰州 中国西北部. 早期贸易 71/1; 唐代行政区划 126/1; 宋代省会 127/5; 工业 218/1, 263/3, 278/3  
Landau 兰道 德国西部. 法国获得 192/2  
Langobardi 兰戈巴迪(人) 德国西北部早期部族 89/1; 另见 Lombards 条  
Languedoc 朗格多克 法国南部. 法兰西皇家版图 125/1, 151/4; 法国省份 193/1  
Lanka 兰卡(Ceylon)  
L'Anse aux Meadows 朗斯奥梅多 纽芬兰. 挪威殖民地 47/1  
Lan-t'ien 蓝田 中国中部. 史前文化遗址 62/1; 周代后期遗址 62/3; 汉代行政区划 81/2  
Laodicea 劳迪西亚(今名, Denizli) 安纳托利亚西部. 罗马帝国 89/1; 亚洲七教会之一 93/1; 犹太人社区 103/1; 拜占庭帝国 112/3  
Laodicea 劳迪西亚(今名, Latakia, 法文, Lattaquié) 叙利亚. 拜占庭帝国 112/3, 113/1  
Laodicea in Media 米迪亚劳迪西亚(Nehavend)  
Laon 拉昂 法国北部. 寺院 106/3; 主教管区 117/1, > 205/1  
Laos 老挝 东南亚国家 133/2; 柬埔寨王国 177/1; 中国附庸地位的结束 232/2; 法国保护国 261/1; 独立 277/2, 279/1; 伯特曼 292/4; 经济 295/1  
Lapland 拉普兰 瑞典王国 189/1  
Lapps 拉普人 俄国北部民族 101/2  
Lapseki 拉普塞基(Lampsacus)  
Lapurdon 拉普杜翁(Bayonne)  
La Quina 拉基纳 法国西南部. 古代人文化遗址 32/2  
Larache 拉腊什 摩洛哥. 西班牙殖民地 251/2



Laranda 拉兰达(Karaman)  
Lardavif 拉达维夫 威尔士,主教管区 92/1  
Larisa 拉里萨(又拼:Larissa,土耳其,Yenisehir) 希腊中部,大主教管区 93/1;犹太人社区 103/1;拜占庭帝国 113/1,5  
La Rochelle 拉罗歇尔 法国西部,十六、十七世纪起事 185/1;商港 193/1;大宗贸易 198-9  
Larsa 拉尔萨(圣经,Ellasar) 美索不达米亚,贸易 54/1;阿摩利王国 55/2  
Las Bela 拉斯贝拉 印度西北部,亚历山大帝国 82/3  
Las Navas de Tolosa 拉斯纳瓦斯德托洛萨 西班牙南部,124/3,134/1  
Latakia 拉塔基亚(古名,Laodicea,法文,Lattaquié,阿拉伯,Ladhigiyah) 叙利亚,地中海贸易 135/1;石油管道 285/1  
La Tène 拉泰纳 法国东部,文化遗址 84/1,3  
Later Liang 后梁 中国北部朝代名 126/3  
Latin America 拉丁美洲(America, South)  
Latini 拉蒂尼(人) 意大利早期部族 86/2  
Latin Way 拉丁大道(Via Latina)  
Lattaquié 拉塔基亚(Latakia)  
Latvia 拉脱维亚 波罗的海国家,谷物运输 181/4;从俄国取得独立 259/1,265/1;国际战争联盟 264/2,268/1;社会政治变革 267/2;第二次世界大战 272/3;俄国吞并 269/5,275/1;苏维埃社会主义共和国 290/2,292/2  
Latvians 拉脱维亚人 俄国移民 265/3  
Lauenburg 劳恩堡 德国北部侯国 191/1  
Laurier-Basse 洛里耶 法国,古代人文化遗址 32/2  
Launceston 朗斯顿 英国西部,十六世纪骚乱 185/1  
Launceston 朗斯顿 塔斯马尼亚,黄金 237/5  
Laupen 劳彭 瑞士西部,策林格镇 121/6;142/3  
Lausanne 洛桑 瑞士,1924年会议 265/1  
Lausitz 劳西茨(英文,Lusatia) 德国东部,波兰取得 117/3  
Lava Beds 拉瓦贝兹 美国西部,1221/4  
Laval 拉瓦尔 法国西北部,十七世纪起事 185/1  
Lavan Island 拉旺岛 伊朗南部,石油站终端 285/1  
Lavenham 拉夫纳姆 英国东部,反对亨利八世的叛乱 185/1  
Lavinium 拉维尼翁 意大利中部,罗马共和国 87/1  
Lazaret 拉扎雷 法国南部,古代人文化遗址 32/2  
Lazica 拉齐卡 高加索早期国家 113/1  
Lebanon 黎巴嫩 奥斯曼帝国地区名 229/1;法国委任统治地 260/1;政治上动乱 261/2;独立 277/2,285/1;美国登陆 292/5;中东冲突 293/1;经济 295/1  
Lebda 莱卜达(Lepcis Magna)  
Lechfeld 莱希费尔德 德国南部,111/1,118/3  
Le Creusot 勒克鲁索 法国中部,工业发展 210/1,212/1  
Ledosus 莱多絮(今名,Lezoux) 法国中部,罗马帝国 90/1  
Leeds 利兹 英国北部,工业发展 200/3,201/1,210/1  
Leek 利克 英国中部,工业革命 201/1  
Leeward Islands 背风群岛 西印度群岛,英法拓殖地 160/3  
Lefkandi 莱夫坎迪 希腊东部,早期文化遗址 67/1  
Leghorn 勒果恩(Livorno)  
Legionum Urbs 莱乔纳姆厄布斯 英国,早期主教管区 92/1  
Legnica 莱格尼查(Liegnitz)  
Le Havre 勒阿弗尔 法国北部,贸易港 180/3;军港 193/1;法国革命中心 203/2;工业发展 210/1,212/1;第二次世界大战 273/6  
Leicester 莱斯特(古名,Ratac) 英国中部,斯塔的纳维亚人拓殖地 110/2;工业革命 201/1  
Leinster 伦斯特 爱尔兰东南部省名,早期王国 117/1;诺曼人的征服 125/1  
Leipzig 莱比锡 德国东部,中世纪集市 144/1;十八世纪金融中心 181/2;工业发展 210/1,212/1;第一次世界大战 253/3;共产党人起事 258/2  
Leipzig 莱比锡 德国东部,1205/1  
Le Kef 勒凯夫(Sicca Veneria)  
Le Mans 勒芒 法国西北部,主教管区 117/1;工业发展 210/1  
Lemberg 伦贝格(波兰,Lwów,俄现名,Lvov) 奥匈帝国北部,第一次世界大战 253/3;第二次世界大战东德 273/3  
Lemnos 利姆诺斯岛 爱琴海,拜占庭海上胜利 120/2;割让给希腊 215/2  
Le Moustier 勒穆斯捷 法国南部,古代人文化遗址 32/2  
Lenca 伦卡 中美洲印第安人部族 149/1  
Leng-hui 冷湖 中国西北部,油田 278/3  
Leninakan 列宁纳坎(1924年前名,Aleksandropol) 亚美尼亚苏维埃社会主义共和国,工业 291/1  
Leningrad 列宁格勒(前名,圣彼得堡,俄文,Sankt-Peterburg,1914至1923年名彼得格勒) 俄国西北部,第二次世界大战 269/1,273/3;城市发展 290/3;工业 291/1  
Lenzen 伦岑 德国北部,118/3  
León 莱昂 西班牙中部早期王国 124/3;西班牙北部城市,内战 268/3  
Leontopolis 莱昂托波利斯 埃及北部,早期犹太人社区 103/1  
Lens 朗斯 法国东北部,第一次世界大战 253/3(插图)  
Leopards Kopje 利奥帕兹科佩 南非,铁器时代文化遗址 45/1  
Léopoldville 利奥波德维尔(今名,Kinshasa) 比属刚果西部 282/2  
Lepanto 勒潘多(现代希腊名,Navpaktos) 希腊中部,170/1,187/3  
Leptis 勒普提斯 利比亚北部,石器时代文化遗址 45/1;腓尼基大城市 74/1  
Leptis Magna 勒普提斯(又拼,Lepcis Magna,今名,Lebda) 利比亚北部,米斯拉文化遗址 72/1;迦太基城市 86/3;罗马帝国 89/1,91/1;早期主教管区 93/1  
Le Pulset 勒皮塞 法国中部,中世纪新城 121/7  
Lérída 莱里达(Hierda)  
Lerinum 莱里农 法国南部,寺院 93/3  
Lerna 莱尔纳 希腊中部,早期文化遗址 67/1

Les Bolards 莱博拉 法国中部,米斯拉文化遗址 72/1  
Lesbos 莱斯博斯岛(现代希腊文,Lesvob,又名,Mitylene) 爱琴海,希腊母国 75/1  
Lesotho 莱索托(前名,Basutoland) 南非,独立 276/2;政治发展 283/1;经济 295/1  
Letts 拉脱维亚人 俄国西北部拉脱维亚民族 259/1  
Leubuzzi 洛伊布齐 德国中部斯拉夫部族 140/2  
Leucas 莱夫卡斯岛(现代希腊文,Levkas,意大利,Santa Maura) 希腊西部,希腊殖民地 75/1  
Leucecome 卢斯科姆 阿拉伯西部早期港口 71/1  
Leukos Limen 莱夫科利门 红海,罗马帝国 91/1  
Leuthen 洛伊滕(波兰,Lutynia) 波兰西南部,196/4  
Leuven 卢万(法文,Lou ain) 西属尼德兰城镇 185/1  
Leu Wiliang 勒维利昂 西瓜哇,早期文化遗址 132/1  
Levkas 莱夫卡斯(古名,Leucas,意大利,Santa Maura) 希腊西部,威尼斯要塞 187/3  
Lewes 刘易斯 英国南部,125/1  
Lexington 列克星顿 美国东北部,164/3  
Leyden 莱登 荷兰,十六世纪城市发展 180/1;十八世纪城市发展 181/2  
Leyte 莱特 菲律宾东南部,美国登陆 271/1  
Lezous 勒佐(Ledosus)  
Lhasa 拉萨 西藏,早期贸易 71/1;佛教遗址 73/1;  
Liang 梁 中国西北部,西周版图 62/3  
Liang-che 两浙 中国东部,宋代省区 127/5  
Liang-chou 凉州 中国西北部,早期国家 126/3;明代军事哨所 126/3  
Liao 辽(Khitán)  
Liao-hsi 辽西 中国东北部,汉代辖地 81/2  
Liao-tung 辽东半岛 中国东北部,明代边防地区 169/1  
Libau 利耶帕亚(拉脱维亚,Liepaja) 俄国西部,第一次世界大战 253/3;拉脱维亚苏维埃社会主义共和国港口 231/1  
Liberia 利比里亚 西非国家,兴建 238/1;独立国家 240/2,244/1,276/1,2,283/1;经济 295/1  
Libya 利比亚 阿拉伯的征服 104/1;阿勒莫哈王朝统治下 134/1;奥斯曼帝国统治下 229/1;意大利殖民地 218/1,240/2,245/1,260/1;反殖民主义暴动 249/2;第二次世界大战 269/5,272-3;独立 276/2;政治发展 283/1;美国基地 293/1;经济 295/1  
Lichfield 利奇菲尔德 英国东部,主教管区 117/1  
Li-chou 利州 中国西部,宋代省区 127/5  
Liège 列日 比利时,主教管区 117/1;城市起事 143/1;十六世纪城市发展 180/1;十八世纪城市发展 181/2;王子-主教被逐 202/1;工业发展 210/1,212/1;第一次世界大战 252-3  
Liegnitz 利格尼茨(波兰,Legnica) 波兰西部,128/2,196/4;改革 182/2;工业发展 211/1  
Liepaja 利巴雅(德文,Libau) 拉脱维亚苏维埃社会主义共和国,工业 291/1  
Ligny 利尼 比利时,1205/1  
Ligor 立谷 泰国南部,印度教,佛教遗迹 133/2  
Ligures 利古里亚人 意大利北部早期部族 86/2  
Ligurian Republic 利古里亚共和国 意大利西北部,由法国革命而诞生的国家 203/3  
Lille 里尔 法国东北部,中世纪集市 120/1,144/1;十八世纪金融中心 181/2;法国占有 192/2;工业发展 193/1,210/1;第一次世界大战 252/2,253/3(插图)  
Lilybaeum 利利贝乌姆(今名,Marsala) 西西里,腓尼基人城市 75/1  
Lima 利马 秘鲁,早期民族 47/4;殖民地化 158/1,165/1;大宗贸易 199/2;遭到进攻 226/2  
Limanowa 利马诺瓦 奥匈帝国北部,第一次世界大战 253/3  
Limburg 林堡 比利时-荷兰地区名,勃艮第王国属地 151/3;县制 191/1  
Limerick 利默里克 爱尔兰中部,斯塔的纳维亚人的控制 111/1,117/1  
Limoges 利摩日 法国中部,寺院 106/3;法国吞并 151/4;工业发展 193/1,210/1  
Limonium 利莫农(Poitiers)  
Limousin 利穆赞 法国中部,英格兰人统治下 125/1;法国家份 193/1  
Lincoln 林肯(古名,Lindum) 英国东部,主教管区 117/1;丹麦维金人基地 110/2,111/1;反对亨利八世的叛乱 185/1;工业革命 201/1  
Lindisfarne 林迪斯法恩(又名,Holy Island) 英国北部,寺院 100/3,101/2;维金人袭击 111/1  
Lindum 林德姆(今名,Lincoln) 英国东部,罗马帝国 83/1,90/1;主教管区 92/1  
Ling 灵州 中国北部,明代行政区划 169/1  
Lingen 林根 德国西北部,勃艮第王国属地 151/3;县制 191/1  
Ling-fang 领方 中国南部,汉代行政区划 81/2  
Ling-ling 零陵 中国南部,汉代辖地 81/2  
Ling-nan 岭南 中国南部,唐代省区 126/1  
Ling-yüan 凌源 中国东北部,西周遗址 62/3  
Lin-t'ao 临洮 中国西北部,汉代行政区划 81/2  
Lin-tung 临潼 中国西北部,周代晚期城市遗址 63/4  
Lin-tzu 临淄 中国东北部,周代晚期城市遗址 63/4;汉代贸易中心 81/2  
Linyanti 林扬提 南非,位于利文斯通路线上 238/2  
Linz 林茨 奥地利,中世纪集市 144/1;第二次世界大战 273/3  
Lipara 利帕拉(今拼,Lipari) 意大利南部岛名,74/4  
Lippe 利珀 德国北部县名,改革 182/2,191/1  
Lisala 利萨拉 扎伊尔,刚果危机 282/2  
Lisbon 里斯本(葡萄牙,Lisboa,古名,Olisipo) 葡萄牙,里斯本的征服 104/1;早期贸易 145/4,147/2,154/2;殖民地贸易 159/1,198-9;贸易港 180/3;十六世纪和十八世纪金融中心 180/1,181/2;1204/1  
Lismore 利斯莫尔 爱尔兰南部,斯塔的纳维亚人拓殖地 111/1  
Listem 利斯特姆 乌克兰中部,115/1  
Liternum 利泰尔农 意大利中部,罗马殖民地 87/1  
Lithuania 立陶宛 苏联西北部国名,信奉基督教 101/2;基督教帝国 138/2;早期扩张 141/1;黑死病 143/1;卡西米尔四世帝国 151/1;俄国取得 163/1;谷物运输 181/4;改革 183/1;独立 259/1,265/1;国际战

争联盟 264/3,268/1;社会政治变革 267/2;梅梅尔领土丧失给德国 269/4;第二次世界大战 272-3;俄国重新取得 269/5,275/1;苏维埃社会主义共和国 290/2,292/2  
Lithuanians 立陶宛人(早先名Litva) 北欧民族 98/3;从俄国移居 265/3  
Little Armenia 小亚美尼亚 安纳托利亚南部早期基督教国家 138/2  
Little Big Horn 小比格霍恩 美国北部,1221/4  
Littlehampton 利特尔汉普顿 英国南部,工业革命 201/1  
Little Poland 小波兰 117/3  
Little Preslav 小普列斯拉夫 保加利亚,早期拓殖地 112/4  
Litva 立陶宛人(Lithuanians) 俄国西北部早期民族 115/1  
Liu 廖 中国中部,西周版图 62/3  
Liu-ch'eng 柳城 中国东北部,汉代行政区划 81/2  
Liverpool 利物浦 英国北部,贸易港 180/3;大宗贸易 198-9;工业发展 201/1,210/1,212/1;第二次世界大战 269/5  
Livonia 利沃尼亚 俄国西北部,条顿骑士团占领 140-41,151/1;俄国的征服 163/1;改革 183/1;瑞典统治下 189/1  
Livonian Order 利沃尼亚骑士团 俄国西北部 115/1  
Livorno 里窝那(Leghorn) 意大利中部,十八世纪金融中心 181/2;第二次世界大战 273/3  
Lixus 利克苏斯(今名,Larache) 摩洛哥,迦太基拓殖地 45/1;罗马帝国 88/1  
Li-yang 历阳 中国东部,汉代行政区划 81/2  
Ljubljana 卢布尔雅那(古名,Emona,德文,Laibach) 南斯拉夫北部,意大利占领 275/4  
Llangollen 兰戈伦 威尔士北部,工业革命 201/1  
Llantwit 兰特威特 威尔士,寺院 93/3  
Lo 洛 中国中部,西周版图 62/3  
Lobositz 洛博西茨(今名,Lovosice) 波希米亚,196/4  
Locarno 洛迦诺 瑞士,1925年会议 265/1  
Loch German 阿曼湖(Wexford)  
Loch Pizephry 意大利南部,意大利南部,希腊殖民地 75/1,86/2  
Loeris 洛克里斯 希腊西部,母国 75/1  
Lodi 洛迪 意大利北部,伦巴德同盟 119/3;诸侯领地 124/2,1205/1  
Lodomeria 洛多美里亚(Vladimir)  
Lodz 罗兹(波兰,Lódź) 波兰,工业发展 211/1,213/1;属俄国 231/1;城市发展 231/1;第一次世界大战 253/3  
Logan's Fort 洛根堡 美国东北部,1221/4  
Lohumjo-Daro 洛洪乔达罗 印度北部,哈拉帕文化遗址 65/1  
Lo-i 洛邑 中国北部,西周都城 62/3  
Lokoja 洛科贾 尼日利亚,英国占有 241/1  
Lo-lan 楼兰 新疆,汉代扩张 80/3  
Lo-lang 乐浪 朝鲜北部,汉代辖地 81/2  
Lo-ling 乐陵 中国东北部,汉代行政区划 81/2  
Lombards 伦巴德人 德国南部早期部族 89/4,99/1,另见Langobardi 条  
Lombardy 伦巴第 意大利北部,法兰克人统治下的王国 107/3;中世纪德意志帝国统治下 119/1,123/4,5;中世纪贸易 120/1,124/2;哈布斯堡王国取得 150/2;意大利的统一 217/2  
Lonato 洛纳托 意大利北部,1205/1  
Londinium 伦迪尼姆(今名,London) 英国南部,米斯拉文化遗址 72/1;罗马帝国 88/1,90/1;主教管区 92/1  
London 伦敦(古名,Londinium) 英国南部,主教管区 100/3,117/1;城市骚乱 143/1;汉萨人贸易站 144/1;中世纪贸易 145/3;十六世纪和十八世纪工商业 180-81;内战时期 184/2,1641年骚乱 185/1;大宗贸易 198-9;工业发展 200/3,201/1,210/1,212/1;第一次世界大战 253/3;不景气 267/2;第二次世界大战 269/5,273/3  
London 伦敦 加拿大中部,发展 219/3  
Longreach 朗里奇 澳大利亚东部,铁路 237/5  
Longwy 隆维 法国东北部,要塞 203/2  
Loochoo Islands 琉球群岛(Ryukyu Islands)  
Lookout Mountain 卢考特山 美国南部,1223/1  
Loos 洛斯 法国东北部,第一次世界大战 253/3(插图)  
Lord Howe Island 洛德豪岛 西太平洋,澳大利亚属地 277/2(插图)  
Lorient 洛里昂 法国西北部,193/1  
Lorraine 洛林(德文,Lothringen) 法国东北部,中世纪德意志帝国一部分 118-9;政教冲突 123/3;黑死病 143/1;哈布斯堡取得 150/2;勃艮第王国属地 151/3;日耳曼公国 191/1;神圣罗马帝国 193/1;德意志帝国 216/3;第一次世界大战 252/2  
Lorsch 洛施 德国西部,寺院 107/3  
Los Angeles 洛杉矶 美国西部,兴建 165/1;工业 288/1  
Los Millares 洛斯米利亚雷斯 西班牙南部,遗址 42/2,52/1  
Lostwithiel 洛斯威西尔 英国西南部,184/2  
Lothagam 罗特加姆 东非,古代人文化遗址 33/4  
Lothal 洛塔尔 印度北部,早期城市居民点 53/1;哈拉帕文化遗址 65/1  
Lothringen 洛特林根(Lorraine)  
Lötschberg 勒奇贝格 瑞士隧道 257/2  
Loudon Hill 洛登希尔 苏格兰中部,142/2  
Loughborough 拉夫伯勒 英国中部,工业革命 201/1  
Louisbourg 路易堡 新斯科舍,英国夺取 195/1  
Louisiana 路易斯安那 美国南部州名,法国统治 160/3,161/2,165/1,205/3;西班牙统治 164/3;美国购置 220/3;内战 223/1,3;十九世纪政治 225/2,3;不景气 267/1;收入和人口 289/2  
Louisville 路易斯维尔 美国南部,工业 289/1  
Lou-lan 楼兰 中国西北部,早期贸易 71/2  
Lourenço Marques 洛伦索马雷斯(Maputo)  
Louth 劳斯 英国东部,反对亨利八世叛乱 185/1;工业革命 201/1  
Louth 劳斯 爱尔兰,主教管区 92/1  
Louvain 卢万(Leuven)  
Lovewell's Fight 拉夫韦尔战斗 美国东北部,1221/4

Lovosice 洛沃西策(德文,Lobositz) 捷克斯洛伐克,哈尔施塔特文化遗址 85/1  
Lower Burma 下缅甸 被英国吞并 234/2  
Lower California 下加利福尼亚 墨西哥北部省份 227/1  
Lower Ob Gasfield 下鄂毕气田 西伯利亚北部 291/1  
Lower Palatinate 下帕拉蒂纳特 德国西部,改革 182/2  
Lowestoft 洛斯托夫特 英国东部,英国海上胜利 185/1;第一次世界大战 253/3  
Lo-yang 洛阳 中国北部,周代文化遗址 62/3,63/4;早期贸易 71/1;汉代行政区划 81/2;遭匈奴劫掠 95/1;唐代城市 126/1;工业 278/3  
Lozi 洛齐 非洲中部部族 239/1  
Lu 鲁 中国东部,周朝版图 62/3,63/4;汉代行政区划 81/2  
Lú 卢 中国中部,西周版图 62/3  
Luanda 罗安达 安哥拉,早期贸易 159/1;葡萄牙拓殖地 167/1,239/1,241/1  
Luango 卢安戈 西非早期国家,167/1,239/1  
Luang Prabang 琅勃拉邦 亚洲东南部,早期政治中心 133/2;王国 177/1  
Luba 卢巴 非洲中部早期王国 137/1,167/1,239/1  
Lübeck 吕贝克 德国北部,城市起事 143/1;汉萨人城市 144/1;十六世纪城市发展 180/1;改革 183/1;主教管区 191/1;第一次世界大战 253/3;第二次世界大战 273/3  
Lublin 卢布林 波兰,中世纪集市 144/1;第一次世界大战 253/3  
Lubumbashi 卢本巴希(Elisabethville)  
Lubusi 卢布西 非洲南部,铁器时代文化遗址 45/1  
Lucania 卢卡尼亚 意大利南部,那不勒斯王国一部分 124/2  
Lucca 卢卡 意大利北部,共和公社 124/2;独立共和国 187/1  
Lucerne 卢塞恩(德文,Luzern) 早期瑞士州名 142/3  
Luck 卢茨克(Lutsk)  
Lucknow 勒克瑙 印度北部,印度兵变 234/1;工业 235/2  
Lüderitz 吕德里茨 西南非洲,德国人拓殖地 241/1  
Lugansk 卢甘斯克(1935-1958年间及自1970年以后名Voroshilovgrad) 乌克兰,工业 162/2;城市发展 231/1  
Lugdunensis 卢格杜南西斯 法国北部罗马省份 88/1  
Lugdunum 卢格杜努姆(今名,Lyon,英文,Lyons) 法国中部,罗马帝国 86/3,89/1,90/1;大主教管区 92/1;犹太人社区 103/1  
Luluabourg 路路阿堡(今名,Kananga) 比属刚果中部 282/2  
Lumbini 蓝毗尼 西藏,佛教文化遗址 73/1  
Luna 卢纳(今名,Luni) 意大利北部,罗马殖民地 87/1,91/2  
Lund 隆德 瑞典南部,主教管区 101/2;丹麦大主教管区 116/2  
Lunda 隆达 中非洲早期王国 167/1,239/1,另见Balunda 条  
Lüneburg 吕内堡 德国北部,汉萨人城市 144/1  
Lungchow 龙州(Lung-chou) 中国西南部,条约港 232/2  
Lung-hsi 陇西 中国西北部,汉代辖地 81/2  
Lung-hsing-fu 隆兴府 中国中部,宋代省会 127/5  
Lung-yu 陇右 中国西北部,唐代省份 126/1  
Luni 卢尼(Luna)  
Luo 卢奥人 东非部族 239/1  
Lusatia 卢萨蒂亚(德文,Lausitz) 德国东部,中世纪德意志帝国的统治 118-9;哈布斯堡取得 150/1,2;近代德意志帝国 191/1  
Lü-shun 旅顺(Port Arthur)  
Lusitania 卢西塔尼亚(今名,Portugal) 罗马帝国省份 88/1  
Lusizzi 卢西齐 德国斯拉夫部族 118/3  
Lü-ta 旅大  
Lutetia 卢泰西亚(今名,Paris) 法国北部,罗马帝国 89/1,90/1  
Lutsk 卢茨克(波兰,Luck) 俄国西部,第一次世界大战 253/3  
Lutter 卢特 德国西部,182/2  
Lutynia 卢蒂尼亚(Leuthen)  
Lützen 吕岑 德国中部,182/2,205/1  
Luvians 卢维人(又称,Luwians) 安纳托利亚古代民族 54/3,61/1  
Luxembourg 卢森堡 勃艮第属国 151/3;工业发展 210/1;德国关税同盟 211/2;第一次世界大战 252/2;社会政治变革 267/2;欧洲经济共同体和北大西洋公约组织 274/2;经济 295/1  
Luxeuil 吕克瑟伊 法国东部,寺院 100/3,106/3  
Luxor 卢克索 上埃及 59/1  
Luzern 卢泽恩(Lucerne)  
Luzon 吕宋岛 菲律宾北部,美国占领 246/1;日本占领 271/1;暴动 279/1  
Luzzara 卢扎拉 意大利北部,192/3  
Lvov 利沃夫(波兰,Lwov) 乌克兰西部,工业 291/1  
Lwov 利沃夫(Lvov) 波兰,中世纪集市 144/1  
Lycia 吕基亚 安纳托利亚西南部国家 75/1,76/1;亚历山大帝国 82/3;罗马帝国 86/3;拜占庭帝国 113/1  
Lycia and Pamphilia 吕基亚-潘非利亚 安纳托利亚西南部罗马省份 89/1  
Lycians 吕基亚人 安纳托利亚西部早期民族 67/3  
Lycopolis 利科波利斯(今名,Asyut) 上埃及 59/1  
Lydia 吕底亚 安纳托利亚西部国家,早期基督教 72/1,75/1,76/1;拜占庭帝国 113/1  
Lynn 林恩(又名,Kings Lynn) 英国东部,骚乱 185/1  
Lyon 里昂(Lyons)  
Lyonnais 里昂内 法国中部,皇家版图 125/1  
Lyons 里昂(古名,Lugdunum,法文,Lyon) 法国中部,大主教管区 106/3;中世纪集市 144/1,145/3;十六世纪和十八世纪金融中心 180/1,181/2;圣巴托洛缪大屠杀 182/3;法国革命中心 203/2;工业发展 193/1,210/1,212/2;第二次世界大战 273/3  
Lys 利斯河 法国东北部,第一次世界大战 253/3(插图)  
Lystra 利斯特拉 安纳托利亚南部,早期主教管区 93/1



Maastricht 马斯特里赫特 西属尼德兰城镇185/1  
Mabueni 马布埃尼 南非。铁器时代文化遗址45/1  
Macao 澳门(葡萄牙;Macau) 中国南部。早期葡萄牙人贸易145/4, 159/1;葡萄牙殖民地161/1;大宗贸易199/1;葡萄牙殖民地277/2, 289/1  
Macaoassar 望加锡(印尼;Makassar) 东印度群岛。荷兰殖民地161/1, 176/2, 177/1  
Macao 澳门(Macao)  
Macclesfield 麦克斯菲尔德 英国中部。工业革命201/1  
Macedonia 马其顿 欧洲东南部。67/1;波斯人的征服74/1;安提柯王国77/2, 3;帝国76—7;罗马省份86/3, 89/1;入侵99/1;犹太人社区103/3;拜占庭帝国108/1, 113/1;奥斯曼省份229/1;被希腊和保加利亚瓜分215/2;希腊和保加利亚的冲突265/1  
Macedonians 马其顿人 欧洲东南部斯拉夫民族214/1, 265/3  
Machaerus 马基勒斯 朱迪亚。起事地区102/2  
Machili 马希利 南非。铁器时代文化遗址45/1  
Macias Nguema Biyogo 马西亚斯·恩圭马·比约戈(Fernando Po)  
Mackay 麦凯 澳大利亚东部。早期拓殖地237/5  
Macon 梅肯 美国。早期文化遗址46/3  
Macquarie Harbour 马阔里港 塔斯马尼亚。罪犯监狱地237/5  
Macú 马库 南美印第安部族149/1  
Mada 马达(又名;Media) 波斯西北部国家。阿基梅尼德帝国辖地79/1  
Madagascar 马达加斯加(旧称;马尔加什共和国) 印度尼西亚拓殖地45/1, 137/1;非洲移民拓殖地167/1;梅里纳扩张239/1;法国渗透241/1;法国殖民地245/1;反法起义249/2;独立277/2, 281/1;政治发展283/1;经济295/1  
Madeira 马德拉岛 大西洋东部。葡萄牙人探险147/2;葡萄牙领地245/1  
Ma'den l'jafen 马登利贾芬 西北非洲。早期文化遗址137/1  
Madhya Pradesh 中央邦(旧名;Central Provinces) 印度中部邦名281/3  
Madras 马德拉斯(今名;Tamil Nadu) 印度南部邦。城名。英国拓殖地161/1, 173/1;法国占领194/2(插图);英国统治235/3;工商业199/1, 218/1  
Madrid 马德里 西班牙中部。十六和十八世纪金融中心180/1, 181/2;法国占领204/1;工业发展210/1;内战268/3  
Madura 马都拉岛 东印度群岛。荷兰控制176/3  
Madura 马都拉 印度南部。毗闍耶耶伽罗王国的统治130/2;工业235/3  
Maes Howe 梅斯霍 苏格兰。文化遗址42/2  
Mafia Island 马菲亚岛 坦桑尼亚。穆斯林殖民地137/1  
Magadha 摩揭陀 印度东北部早期王国65/1, 83/1, 2  
Magdeburg 马格德堡 德国东部。主教管区101/2;大主教管区117/1, 191/1;改革183/1;中世纪贸易120/1;汉萨人城市144/1;工业发展212/1;第一次世界大战253/3  
Magellan Strait 麦哲伦海峡 南美。第一次航行156/1  
Magenta 马翁塔 意大利北部。217/2  
Maghreb 马格里布(对阿尔及利亚、摩洛哥和突尼斯的统称) 西班牙的征服186/2  
Magainot Line 马奇诺防线 法国东部。防御体系269/5  
Magna Graecia 大希腊 意大利南部的希腊殖民地74—5  
Magnesia 马格尼西亚(又名;Magnesia ad Macandrum) 安纳托利亚西部。277/3;罗马帝国86/3  
Magnitogorsk 马格尼托哥尔斯克 俄国中部。工业290/2, 291/1;城市发展290/3  
Magyars 马扎尔人匈牙利人 入侵西欧111/1  
Maha-Kosala 马哈科萨拉 印度中部早期国家83/1  
Maharashtra 马哈拉施特拉 印度西部邦名。83/1, 248/1, 281/3  
Mahdia 马赫迪耶(又拼;Mehdia) 突尼斯。比萨人袭击120/2  
Mahdyadesa 马迪亚德斯 印度北部国家。65/1  
Mahé 马埃 印度西南部。法国拓殖地194/2(插图)235/3  
Mahon 马翁 西班牙米诺卡岛。内战268/3  
Mähren 梅伦(Moravia)  
Maidstone 梅德斯通 英国东南部。造反185/1;工业革命201/1  
Mainake 马伊纳克 西班牙南部。早期主教管区74/1  
Maine 缅因 美国东北部州名。英国拓殖地161/2;十九世纪政治224/1, 225/2, 3;不景气267/1;收入和人口289/2  
Maine 曼恩 法国北部。129/1, 151/4, 193/1  
Mainpuri 曼普里 印度北部。起事中心234/1  
Mainz 美因茨(古名;Mogontiacum) 德国中部。大主教管区100/3, 107/3, 117/1, 191/1;中世纪贸易120/1  
Maipú 马伊普 智利北部。226/2  
Majapahit 马贾帕希特 爪哇。早期帝国133/2, 3;贸易147/1  
Majdanek 马伊达内克 波兰东部。集中营272/1  
Majorca 马略尔卡岛(西班牙;Mallorca) 地中海贸易144/1;内战268/3  
Majuba Hill 马朱巴山 南非。238/3  
Majuro 马朱罗岛 太平洋中部马绍尔群岛。美国占领271/1  
Makakam 马卡卡姆 婆罗洲东南部。印度教-佛教遗迹133/2  
Makassar 马卡撒 南非。古代人文化遗址33/4  
Makassar 望加锡(英文;Makassar) 东印度群岛。伊斯兰城镇133/3  
Makololo 马科洛洛 南部非洲238/3, 239/1  
Makran 马克兰 波斯东南部。穆斯林的征服105/1;反对加德曼帝国的暴动130/2  
Malabar 马拉巴尔 印度南部。割让给英国172/3  
Malaca 马拉加(今名;Malaga) 西班牙南部。罗马帝国90/1  
Malacca 马六甲(马来语;Melaka) 马来亚南部。早期苏丹国138/2;早期贸易145/4, 147/1, 154/2;葡萄牙人取得159/1;欧洲人发现157/1;荷兰人取得161/1, 176/2;葡萄牙人的统治177/1;英国属地

176/4, 199/1, 244/1(插图)  
Malaga 马拉加(Malaca) 西班牙南部。地中海贸易134/1, 144/1;十八世纪城市发展181/2, 192/3;内战268/3  
Malagasy Republic 马尔加什共和国(Madagascar)  
Malapati 马拉帕蒂 南非。铁器时代文化遗址45/1  
Malatya 马拉提亚(古名;Melitene) 土耳其东部。反对奥斯曼统治的暴动170/1  
Malavas 马拉瓦人 印度西北部民族82/5  
Malawi 马拉维(旧名;Nyasaland) 中非国家。独立277/2;政治发展283/1;经济295/1  
Malaya 马来亚 铁器和青铜文化遗址132/1;伊斯兰教的传播104/3;英国控制176/4, 218/1, 245/1;日本占领271/1;另见Malaysia条  
Malaysia 马来西亚(由马来亚、沙撈越和沙巴合并成立的国家) 独立277/2, 289—9;经济295/1  
Malay States 马来联邦 亚洲东南部。英国保护国261/1;另见Malaya, Malaysia条  
Malbork 马尔博克(Marienborg)  
Maldives 马尔代夫群岛 印度洋北部。英国占领194/2;保护国245/1;独立277/2  
Mali 马里(旧名;法属苏丹) 西非国家。独立276/2;经济295/1  
Mali Empire 马里帝国 西非早期国家137/1, 154/1, 2, 166/1, 238/1  
Malinalco 马利纳尔科 墨西哥。阿兹蒂克人寺院148/2  
Malindi 马林迪 肯尼亚。穆斯林殖民地137/1;早期葡萄牙人贸易159/1, 167/1;阿拉伯-斯瓦希里居住地239/1  
Malines 马利纳(荷兰;Mechelen) 比利时。工业发展210/1  
Malla 马拉 印度北部早期王国83/2  
Mallia 马利亚 克里特岛。宫殿遗址67/2  
Mallorca 马略尔卡(Majorca)  
Mallur 马卢尔 安纳托利亚西部。早期主教管区75/1  
Malmédy 马尔梅迪 比利时东部。德国割让265/1  
Maloyarslavets 马洛亚斯拉维茨 俄国西部。205/1  
Malplaquet 马尔普拉凯 法国北部。219/2/3  
Malta 马耳他 地中海中部岛名。诺曼人的征服120/2;圣约翰骑士团取得170/1;英国殖民地245/1;第二次世界大战272—3;独立276/2  
Malujowice 马伍约维策(Mollwitz)  
Maluku 马鲁古(Moluccas)  
Malvinas, islas 马尔维纳斯群岛(Falkland Islands)  
Malwa 马尔瓦 印度中部。穆斯林扩张104/3;德里苏丹国的统治131/3  
Mameluke Empire 马木留克帝国 埃及/巴勒斯坦。蒙古人入侵128/4, 138—9  
Mamelukes 马木留克人(又拼;Mamluk) 135/1, 137/1  
Man 蛮 中国南部边境民族63/4  
Man, Isle of 马恩岛(古名;Mona) 英国东北部。挪威王国117/1, 125/1  
Manama 麦纳麦 巴林。石油285/1  
Manassas 马纳萨斯(又名;Bull Run) 美国东部。223/1  
Manchanagara 曼查纳加拉 爪哇。荷兰控制176/3  
Manchester 曼彻斯特 英国北部。工业发展200/3, 201/1, 210/1, 212/1  
Manchukuo 满洲国 262/2, 268/2  
Manchuria 满洲 中国东北。满洲本土175/1;俄国占领232/2;日俄战争242/3;俄国和日本的势力范围243/2, 245/1;军阀控制262/1;日本傀儡国262/2, 263/3, 268/2;俄国再次占领271/1;工业化278/3  
Manchus 满族 中国东北民族名。明朝时期169/1;本土和扩张175/1  
Mandalay 曼德勒 缅甸中部。缅甸公路终端268/2;日本占领270/1  
Mandan 曼丹 加拿大中部平原印第安部族149/1  
Mangalore 曼加洛尔 印度南部。早期贸易199/1;工业235/3  
Mangla 曼格拉 巴基斯坦。水坝281/3  
Mang-yu 芒武 暹罗。早期贸易147/1  
Mang-yai 芒崖 中国西北部。油田278/3  
Man-han 南汉[Nan-han] 中国南部早期国家126/3  
Man-hao 曼耗 中国西南部。条约城232/2  
Manifa 马尼法 阿拉伯东部。油田285/1  
Manihiki Islands 马尼希基群岛(又名;北库克群岛) 太平洋中部。新西兰属地277/2(插图)  
Manila 马尼拉 菲律宾中部。早期贸易145/4, 159/1;西班牙拓殖地161/1, 176/2, 177/1;日本占领271/1  
Manipur 曼尼普尔 印度东部邦名。177/1, 281/3  
Manisa 马尼萨 安纳托利亚西部。奥斯曼帝国139/1  
Manitoba 马尼托巴 加拿大中部省名。经济发展219/3;加入联邦244/1  
Mannheim 曼海姆 德国西部。工业发展212/1;第二次世界大战273/3  
Manono 马诺诺 扎伊尔。刚果危机282/2  
Mantarville 曼塔维尔 法国中部。中世纪新城121/7  
Mantinea 曼提尼亚 希腊中部。274/4  
Mantua 曼图亚(意大利;Mantova) 意大利北部。伦巴德同盟119/1, 123/4;诸侯领地124/2  
Manuel's Fort 曼纽尔堡 美国北部。毛皮贸易站220/1  
Manunggul Cave 马农古尔洞窟 菲律宾西部。铁器时代文化遗址132/1  
Manus Island 马努斯岛 太平洋西部。美国基地271/1  
Manyena 马涅纳 东非早期国家239/1  
Mankikert 曼奇克特 安纳托利亚东部。拜占庭帝国113/1, 135/2  
Mao-ling 茂陵 中国北部。汉代行政区划81/2  
Mapungubwe 马蓬古布韦 非洲东南部早期国家137/1  
Maputo 马普托(前名;Lourenço Marques) 莫桑比克283/1  
Maracanda 马腊坎达(今名;Samarkand) 中亚。丝绸之路71/1, 2;亚历山大的路线77/1;阿基梅尼德帝国79/1;早期贸易82/4  
Maranga 马兰加 安第斯中部。早期文化遗址47/4  
Maranhão 马拉尼昂 巴西省名227/1  
Mărășești 莫勒谢什蒂 罗马尼亚。第一次世界大战253/3  
Marash 马拉什(土耳其;Maraş) 安纳托利亚北部。

拜占庭帝国113/5  
Maratha Confederacy 马拉塔联盟 印度北部。172/3;同阿国联盟194/2  
Marathon 马拉松 希腊中部。274/3, 78/1  
Maravi 马拉维 东非早期国家167/1  
Marburg 马尔堡 德国中部。工业发展210/1  
Marche 马尔什 法国中部。英国属地125/1;法国吞并150/1, 151/4  
Marches 马尔凯(意大利;Le Marche) 意大利省名。统一217/2  
Marcianopolis 马西尼亚波利斯 保加利亚。299/1;拜占庭帝国113/1  
Marcomanni 马科曼尼(人) 欧洲中部早期部族89/1  
Mardi 马尔迪 波斯北部早期部族77/1  
Mardonopolis 马多诺波利斯 保加利亚。早期大主教管区93/1  
Marengo 马伦戈 意大利北部。205/1  
Mari 马里 美索不达米亚。早期城市定居地52/1;阿摩利王国55/2  
Mari 马里 俄国中部民族101/2, 114/4, 115/1  
Marianas 马里亚纳群岛(前名Ladrones) 西太平洋。德国殖民地245/1;美国占领271/1;美国托管地277/2(插图)  
Mari ASSR 马里苏维埃社会主义自治共和国 俄国中部。290/2  
Marie Galante 玛丽加兰特 西印度群岛岛名。法国拓殖地160/3, 227/1  
Marienburg 马林堡(波兰;Malbork) 波兰北部。条顿骑士团所在地140/3  
Marienwerder 马里恩沃德(波兰;Kwidzyn) 波兰北部。条顿骑士团创建140/3;1920年公民投票265/1  
Marinids 马林王朝 摩洛哥的穆斯林王朝135/1  
Maritime Provinces 滨海边疆区(俄文;Primorskiy Krai) 俄国远东。自中国取得232/2  
Marjan 马尔詹 波斯湾。油田285/1  
Marj Dabik 马尔杰达比克 安纳托利亚东南部。2139/1  
Mark 马克 德国西部。改革182/2  
Marka 梅尔卡(Merca)  
Market Harborough 马基特哈伯勒 英国中部。工业革命201/1  
Markland 马克兰 加拿大东部。维金人探险111/4  
Marksville 马克斯维尔 美国。霍普韦尔遗迹46/3  
Marlborough 马尔伯勒 新西兰南岛省名。236/1  
Marne 马恩 法国东北部河名。第一次世界大战252/2;253/3(插图)  
Maroc 摩洛哥(Morocco)  
Marqab 马卡卜 叙利亚134/3  
Marquesas Islands 马克萨斯群岛 南太平洋。波利尼西亚消息传播中心49/1;法国殖民地277/2(插图)  
Marrakesh 马拉喀什(法文;Marrakech) 摩洛哥。早期贸易134/1, 136/2, 137/1, 147/2, 154/2;法国占领241/1  
Marruecos 摩洛哥(Morocco)  
Marsala 马尔萨拉(Lilybaeum)  
Marseilles 马赛(法文;Marseille。古名;Massilia) 法国南部。地中海贸易120/1, 134/1, 144/1, 154/2;寺院制度改革中心122/2;贸易港180/3;古代军港193/1;法国革命中心203/2;工业209/1  
Marshall Islands 马绍尔群岛 太平洋中部。德国殖民地245/1;美国占领271/1;美国托管地277/2(插图)  
Marston Moor 马斯顿穆尔 英国北部。2184/2  
Martinique 马提尼克岛 西印度群岛。法国拓殖地160/3, 165/1;英国的进攻195/1;法国领地205/3, 227/1, 244/1, 277/2(插图)  
Martyropolis 马提罗波利斯 安纳托利亚东部。早期主教管区93/1  
Marugame 丸龟 日本西部。175/4  
Marun 马伦 伊朗西部。油田285/1  
Maruoka 丸冈 日本中部。175/4  
Mary 玛丽(Merv)  
Maryland 马里兰 美国东部州名。殖民地161/2, 164/3;内战223/1;十九世纪政治224/1, 225/2, 3;不景气267/1;收入和人口289/2  
Masada 马萨达 朱迪亚。罗马帝国围攻102/2  
Masai 马赛人 东非部族137/1, 239/1  
Massampo 麻三浦 朝鲜南部。日俄战争242/3  
Mashhad 马什哈德(Meshed)  
Masina 马西纳 西非早期国家239/1  
Masjed-e Suleyman 马斯吉德苏莱曼 伊朗西部。油田285/1  
Masovia 马佐维亚(又拼;Mazovia,波兰;Mazowsze) 波兰地区名117/3  
Masqat 马斯喀特(Muscat)  
Massachusetts 马萨诸塞 美国东北部印第安部族149/1  
Massachusetts 马萨诸塞 美国东北部州名。英国殖民地164/3;十九世纪政治224/1, 225/2, 3;不景气267/1;收入和人口289/2  
Massachusetts Bay 马萨诸塞湾 美国东北部。英国殖民地161/2  
Massagetae 马萨格提人 中亚部族77/1  
Massawa 马萨瓦 埃塞俄比亚北部。奥斯曼拓殖地167/1;归还及所有239/1;意大利人进攻241/1;港口285/1  
Massilia 马西利(今名;Marseille, 英文;Marseilles) 法国南部。罗马帝国86/3, 89/1, 90/1;主教管区75/1, 92/1;犹太人社区103/1  
Masulipatam 马苏利帕坦 印度南部。早期贸易71/1;法国拓殖地173/1  
Matabele 马塔贝莱(Ndebele)  
Matabeleland 马塔贝莱兰 南非239/1  
Mataco 马塔科 南美印第安部族149/1  
Matadi 马塔迪 比属刚果西部。282/2  
Mataram 马塔兰 爪哇苏丹国。荷兰控制177/1  
Mathura 马图拉 印度中部。早期贸易82/4  
Matjiesrivier 马奇斯里维尔 南非。古代人文化遗址33/1  
Mato Grosso 马托格罗索 巴西省名。227/1  
Matsu 马祖岛 中国东南部。国民党前哨279/1, 293/1  
Matsue 松江 日本西部。175/4  
Matsumae 松前 日本北部。175/4  
Matsumoto 松本 日本中部。175/4  
Matsushiro 松代 日本中部。175/4  
Matsuyama 松山 日本西部。175/4

Matsya 马齐亚 印度西北部早期王国83/2  
Maubeuge 莫伯日 法国东北部。第一次世界大战252/2  
Mauer 茅尔 德国。古代人文化遗址32/2  
Mauretania 毛里塔尼亚 西北非洲。罗马省份86/3, 88/1;信奉基督教72/1  
Maurice 莫里斯(Mauritius)  
Mauritania 毛里塔尼亚 西北非洲国名。从法国取得独立276/2;政治发展283/1;经济295/1  
Mauritius 毛里求斯(法文;Maurice) 印度洋岛名。早期贸易161/1;法国统治205/3;由法国夺取194/2;英国殖民地245/1  
Mauryan Empire 孔雀王朝 印度82/3  
Mauthausen 茅特豪森 奥地利。集中营272/1  
Maya 玛雅人 中美洲民族和文明46/2, 47/1, 149/1  
Mayapan 玛雅潘 墨西哥东部玛雅人城市。遭毁148/2  
Maykop 迈科普 高加索。早期城市中心52/1  
Maysville Road 梅斯维尔大道 美国中部。拓殖者的路线220/1  
Mazaca 马扎卡(今名;Kayseri) 安纳托利亚中部。阿基梅尼德帝国79/1  
Mazang 马扎干(现名;El Jadida) 摩洛哥。法国占领251/2  
Mazovia 马佐维亚(Masovia)  
Mazowsze 马佐谢(Masovia)  
Mazun 马宗 阿拉伯东南部。萨珊帝国省份79/3  
Mbandaka 姆班达卡(Coquilhatville)  
Mbangala 姆班加拉 西南非洲早期国家167/1  
Meadows, The 泽米多斯 美国西部。221/4  
Meath 米斯 爱尔兰中部早期王国117/1  
Meaux 莫城 法国北部。主教管区117/1;动乱143/1;圣巴托洛缪大屠杀182/3  
Mecca 麦加(阿拉伯;Al Makkah, 中国古称;天方) 阿拉伯西部。伊斯兰教的诞生105/1;早期贸易135/1, 137/1, 154/2;奥斯曼帝国171/1, 229/1;第一次世界大战252/4  
Mechelen 梅赫伦(Malines)  
Mechta 迈什塔 突尼斯。古代人文化遗址32/2  
Mecklenburg 梅克伦堡 德国北部。公国191/1;改革182/2, 183/1;德国统一216/3, 217/1  
Medes 米地人 波斯西北部古民族56/3, 57/2  
Media 米地亚(又名;Mada) 波斯西北部古国。亚历山大帝国时期77/1, 82/3  
Media Atropatene 米地亚阿特罗帕蒂尼 波斯西北部希腊化王国77/2, 3  
Medina 麦地那(阿拉伯;Al Madinah) 阿拉伯西部。伊斯兰教中心105/1;早期贸易135/1, 137/1;奥斯曼帝国171/1, 229/1;第一次世界大战252/4  
Medina del Campo 梅迪纳德尔坎波 西班牙北部。中世纪集市144/1;十六世纪金融中心180/1  
Medina de Rioseco 梅迪纳德里奥塞科 西班牙北部。中世纪集市144/1  
Mediolanum 梅迪奥拉农(今名;Milano, 英文;Milan) 意大利北部。罗马帝国86/3, 89/1, 90/1;主教管区93/1;犹太人社区103/1  
Mediterranean Sea 地中海 萨拉森人入侵111/1;诺曼人和威尼斯人的扩张及拜占庭的再征服120/2;早期的贸易路线134—5, 146/1;第二次世界大战269/5, 272—3  
Meerut 密拉特 印度北部。印度兵变234/1  
Megara 梅加拉 希腊中部。希腊母国75/1  
Megara-Hyblaea 梅加拉希布利亚 西西里。希腊殖民地75/1  
Megiddo 迈吉多 巴勒斯坦。第一次世界大战252/4  
Meghalaya 梅加拉亚 印度东部领土281/3  
Mehdia 马赫迪耶(Mahdiā)  
Mehi 梅希 印度北部。哈拉帕文化遗址65/1  
Mei-chi 美稷 中国北部。汉代行政区划81/2  
Meirionydd 梅里奥尼德(Merioneth)  
Meissen 迈森 德国东部。117/3, 118/3  
Melaka 马六甲(Malacca)  
Melanesia 美拉尼西亚 西太平洋。早期拓殖地49/1  
Melbourne 墨尔本 澳大利亚东南部。兴建237/5  
Melilla 梅利利亚(古名;Rusaddir) 摩洛哥北部。地中海贸易144/1;哈普斯堡取得150/1, 2;西班牙的征服186/2;西班牙占领251/2, 260/1  
Melitene 梅利提尼(今名;Malatya) 安纳托利亚东部。米斯拉教传播72/1;罗马帝国89/1, 91/1;早期大主教管区93/1;拜占庭帝国112/3  
Mello 梅洛 法国北部。民间骚乱143/1  
Meloio 默洛洛 东印度群岛南部。铁器时代文化遗址132/1  
Melville Island 梅尔维尔岛 澳大利亚北部。237/1  
Memel 梅梅尔(立陶宛;Klaipeda) 俄国西北部。由条顿骑士团兴建140/3;莫斯科取得163/1;第一次世界大战253/3;第二次世界大战273/3  
Memel Territory 梅梅尔领地(德文;Memelgebiet 或 Memelland) 立陶宛西南部。265/1;德国吞并269/4  
Memphis 孟菲斯 下埃及。古埃及城市57/1, 2, 58/1;亚历山大的路线76/1;阿基梅尼德帝国79/1;罗马帝国89/1, 91/1;早期犹太人社区103/1;拜占庭帝国113/1  
Memphis 孟菲斯 美国东南部。223/1  
Mende 门德 希腊北部。早期主教管区75/1  
Mengtze 蒙自 中国西南部。条约港232/2  
Menominee 梅诺米尼(Sauk)  
Menorca 米诺卡(Minorca)  
Mentese 门泰斯 安纳托利亚西南部早期埃米利亚138—9  
Merca 梅尔卡(今拼;Marka) 索马里。穆斯林殖民地137/1  
Mercia 默西亚 英国中部早期王国100/3, 108/1, 117/1  
Meremere 梅里米尔 新西兰北岛。236/1  
Merida 梅里达(古名;Emerita Augusta) 西班牙西南部。内战268/3  
Merida 梅里达 墨西哥东南部。早期的西班牙城市158/1  
Merimbe 迈林贝 埃及。石器时代文化遗址45/1  
Merina 梅里纳 马达加斯加早期国家167/1, 239/1  
Merioneth 梅里奥尼德(威尔士;Meirionydd) 威尔士北部早期侯国125/1  
Merkits 墨基 蒙古部族129/1  
Meroë 麦罗埃 苏丹。铁器时代文化遗址45/1;寺院100/1;阿勒瓦城137/1



Mersa Matruh 马特鲁港(Paraetonium)  
Merse 默斯(伯威克的) 苏格兰东南部,爱德华三世取得 142/2  
Messin 梅尔辛 安纳托利亚东部,早期贸易 54/1,遭毁灭 67/3  
Merthyr Tydfil 默瑟蒂德维尔 威尔士南部,工业革命 201/1  
Merv 麦尔夫(1937年后改名马里,古名,Alexandria) 俄国中亚地名,早期贸易 71/1,基督教的传布 73/1,萨珊帝国 79/3,早期大主教管区 101/1,穆斯林的征服 105/1,135/1,萨菲帝国 171/1  
Merya 麦里亚 俄国中部的东斯拉夫部族 115/1  
Mesembria 麦森布里亚 保加利亚,希腊殖民地 75/1,罗马帝国 89/1,拜占庭帝国 113/5  
Messen 梅森(Messines)  
Meshan 梅尚 美索不达米亚,萨珊帝国省份 78/3  
Meshchera 麦谢拉 俄国中部东斯拉夫部族 115/1  
Meshed 迈谢德(波斯,Mashhad) 亚历山大帝国 82/3,萨菲帝国 171/1  
Mesoamerica 美索阿美利加 古典文学时期 46/2, 47/1,149/1  
Mesopotamia 美索不达米亚(今名,伊拉克) 原始居住地 41/1,52/1,早期各帝国 54—5,56—7,米斯拉教的传布 72/1,亚历山大帝国 76/1,82/3,罗马帝国 89/1,91/2,穆斯林的征服 105/1,第一次世界大战 253/4  
Messana 梅萨纳(今名,Messina) 西西里,罗马帝国 89/1,91/1,早期主教管区 75/1  
Messapii 梅萨皮(人) 意大利南部早期民族 86/2  
Messenia 美塞尼亚 希腊西南部古代地区 76/4  
Messina 墨西拿(古名,Zancle,后改名Messana) 西西里,早期主教管区 93/1,诺曼人的征服 120/2,地中海贸易 144/1,十六世纪金融中心 180/1,十八世纪城市发展 181/2,第二次世界大战 273/3  
Messines 梅西纳(荷兰,Messen) 比利时,中世纪集市 120/1,第一次世界大战 253/3(插图)  
Metapontum 墨塔蓬通 意大利南部,罗马帝国 86/2  
Methven 梅斯文 苏格兰中部,约 142/2  
Metz 梅斯 法国东北部,主教管区 117/1,法国吞并 151/4,法国革命中心 203/2,第一次世界大战 253/3,第二次世界大战 273/3  
Meuse 马斯(荷兰,Maas) 法国东北部河名,第一次世界大战 252/2,253/3(插图)  
Mexico 墨西哥 阿兹蒂克帝国 148/2,西班牙殖民地化 158/1,159/2,大宗贸易 199/1,2,独立 226—7,244/1,输出和外国投资 226/3,人口 226/4,美国干预 247/4,政治发展 286—7,经济 219/1,295/1  
Mexico City 墨西哥城(西班牙文,Ciudad de México) 墨西哥中部,早期贸易 145/4,工业 219/1  
Mi 靡 中国中部,西周遗址 62/3  
Mi-ai-ting 密艾亭 中国西北部,汉代行政区划 81/2  
Miami 迈阿密 美国中部印第安部族 149/1  
Michigan 密执安 美国北部州名,十九世纪政治 225/2,3,不景气 267/1,收入和人口 289/2  
Michoacan 米却肯 墨西哥中部省名 227/1  
Micmac 米克马克 加拿大东北部印第安部族 149/1  
Middle East 中东(又称,Near East) 早期的穆斯林分裂 135/1,第一次世界大战 253/4,委任托管地的政治骚乱 261/2,第二次世界大战 272/3,冷战 292/5  
Midhurst 米德赫斯特 英国南部,工业革命 201/1  
Midland 米德兰 美国南部,古代人文化遗址 33/1  
Midnapore 米德纳普尔 印度东北部,割让给英国 172/3  
Midway 中途岛 中太平洋岛名,美国占领 247/1,第二次世界大战 271/1,美国基地 293/1(插图)  
Mie 三重 日本中部县名,242/1  
Miharu 三春 日本北部,175/4  
Miharakert 米赫拉克特(Nisa)  
Mikhailovgrad 米哈伊洛夫格勒 俄国南部,早期拓殖地 52/1  
Milan 米兰(意大利,Milano,古名,Mediolanum) 意大利北部,大主教管区 107/3,伦巴德同盟 119/1,中世纪贸易 120/1,宗教界见中心 122/1,诸侯领地 124/2,十八世纪城市发展 181/2,西班牙哈布斯堡领地 186/1,工业发展 210/1,212/1,铁路和隧道 257/2  
Milas 米拉斯(Mylasa)  
Milazzo 米拉佐(Mylae)  
Miletus 米利都 安纳托利亚西部,克里特人拓殖地 67/1,74/2,约 74/3,希腊帝国 75/1,阿基梅尼德帝国 78/1,罗马帝国 86/3,89/1,早期主教管区 93/1,拜占庭帝国 113/1  
Milev 米莱夫 阿尔及利亚,早期主教管区 92/1  
Milford Haven 米尔福文 南威尔士,港口 201/1  
Military Frontier 军事边境 匈牙利 196/3  
Millizi 米利齐 德国东部斯拉夫部族 118/3  
Milk Creek 米尔克河 美国中部,约 221/4  
Milne Bay 米尔恩湾 新几内亚东部,约 270/2  
Milwankee 密尔沃基 美国北部,工业 219/1,289/1  
Min 闽 中国东南部早期国家 126/3  
Minas Gerais 米纳斯吉拉斯 巴西中部省份 227/1  
Mindanao 棉兰老 菲律宾南部岛名,穆斯林的扩张 104/3,133/3,西班牙的控制 177/1,美国占领 246/1,日本占领 271/1,叛乱 279/1  
Mindelheim 明德尔海姆 德国,哈尔施塔特文化遗址 85/1  
Minden 明登 德国西北部,主教管区 117/1,191/1  
Ming Empire 明帝国 中国,155/1,168—9  
Ming Voyages 明代航海 146/1  
Mingrelia 明格雷利亚 高加索,奥斯曼帝国管辖下的侯国 229/1  
Minneapolis-St.Paul 明尼阿波利斯-圣保罗 美国北部,总罢工 267/1,工业 289/1  
Minnesota 明尼苏达 美国北部州名,古代人文化遗址 33/1,十九世纪政治 225/2,3,不景气 267/1,收入和人口 289/2  
Minorea 米诺卡(西班牙,Menorca) 英国海军基地 约 195/1,内战 268/3  
Minsk 明斯克 俄国西部,波洛茨克早期城镇 115/1,231/1,第一次世界大战 253/3,布尔什维克取得 259/1,第二次世界大战 273/3,城市发展 290/3,工业 291  
Minturnae 明图尔诺(Minturno) 意大利中部,罗马殖民地 87/1  
Mimosinsk 米努辛斯克 西伯利亚中南部,兴建 162/3  
Min-yüeh 闽越 中国南部,80/1,3,汉代辖地 81/2  
Mirambo's Kingdom 米兰博王国 东非早期国家 239/1  
Mirzoyan 米尔佐扬(Dzhambul)

Misenum 米塞农 意大利中部,罗马帝国 89/1  
Miskito 米斯基托 中美洲印第安部族 149/1  
Mison 眉山 印度支那中部,印度教,佛教寺庙 133/2  
Mississippi 密西西比 美国南部州名,内战 223/1,十九世纪政治 225/2,3,不景气 267/1,收入和人口 289/2  
Missouri 密苏里 美国中部州名,内战 223/1,十九世纪政治 225/2,3,不景气 267/1,收入和人口 289/2  
Mitami 米坦尼 中东古代王国 57/1,61/1  
Mitla 米特拉 墨西哥,米斯特克文化遗址 148/2  
Mitta Pass 米特拉山口 西奈,埃及-以色列战争 284/2  
Mito 水户 日本中部,175/4  
Mitylene 米提利尼(Mytelene,又名,Lesbos) 爱琴海岛名,割让给希腊 215/2  
Mixquic 米斯基克 墨西哥,在科特斯路线上 159/2  
Mixtec 米斯特克 墨西哥中部早期民族 46/2,149/1  
Miyagi 宫城 日本北部县名,243/1  
Miyako 宫古 日本北部 175/4  
Miyazaki 宫崎 日本西部市和县名,242/1  
Mityazu 宫津 日本中部,175/4  
Mizoram 米佐拉姆 印度东部领土 281/3  
Mlu Prei 穆鲁白利 柬埔寨,早期文化遗址 132/1  
Mo 鞑 中国北部边境民族 63/4  
Mobile 莫比尔 美国南部,毛皮贸易站 220/1,约 223/1  
Mocimboque 莫桑比克(Mozambique)  
Mocámedes 木萨米迪什 安哥拉,葡萄牙人拓殖地 241/1  
Mocha 穆哈(阿拉伯,Mukha) 阿拉伯西南部,早期贸易 161/1  
Moche 摩契 安第斯中部,遗址 47/1  
Modena 摩德纳(古名,Mutina) 意大利北部,米斯拉文化遗址 72/1,伦巴德同盟 119/1,共和公社 124/2,改革 183/1,意大利统一 217/2  
Modjokerto 莫佐托 爪哇,古代人文化遗址 33/1  
Modoc 莫多克 美国西北部高原印第安部族 149/1  
Modon 莫东 希腊南部,地中海贸易 144/1,威尼斯要塞 187/1,3  
Moesia 默西亚 巴尔干地区,拜占庭帝国县名 113/1  
Moesia Inferior 下默西亚 罗马帝国巴尔干省名 89/1  
Moesia Superior 上默西亚 罗马帝国巴尔干省名 89/1  
Mogadishu 摩加迪沙(今拼,Muqdisho,意大利,Mogadiscio) 索马里,穆斯林殖民地 137/1,早期贸易 146/1,154/2,意大利占领 241/1  
Mogador 摩加多尔(现名,Essaouira) 摩洛哥,石器时代文化遗址 45/1,法国人拓殖地 251/2  
Mogilev 莫吉廖夫 俄国西部,汉萨人贸易 144/1,第一次世界大战 253/3,第二次世界大战 273/3,工业 291/1  
Mogontiacum 莫贡蒂亚库姆(今名,Mainz) 德国西部,罗马帝国 88/2,89/1,90/1  
Mohács 莫哈奇 匈牙利,约 150/1,170/1  
Mohave 莫哈夫 美国西南部印第安部族 149/1  
Mohenjo-Daro 莫恒卓达罗 印度北部,早期城市居民点 53/1,哈拉帕文化遗址 65/1  
Mohi 莫希 匈牙利,约 128/2  
Moira Baths 莫伊拉斯巴 英国中部,工业革命 201/1  
Mojos 莫霍斯 南美洲森林印第安部族 149/1  
Mokpo 木浦 朝鲜南部,日俄战争 242/3,1950—1953 年战争 292/2  
Mo-ku-ta-shu 摩加迪沙(英文,Mogadishu) 早期的中国贸易 146/1  
Moldavia 摩尔达维亚(土耳其,Bogdan,罗马尼亚,Moldova) 罗马尼亚/俄国地区名,基督教国家 138/2,匈牙利的宗主权 141/1,奥斯曼统治 139/1,170/1,187/1,俄国占领 205/1,与瓦拉几亚缔结关税同盟 211/2,罗马尼亚一部分 215/2,苏维埃社会主义共和国 290/2  
Mollwitz 莫尔维茨(波兰,Malujowice) 波兰西南部,约 196/4  
Molotov 莫洛托夫(Perm)  
Moluccas 摩鹿加(印尼,Maluku,荷兰,Malukken,旧名,Spice Islands) 东印度群岛岛名,穆斯林的扩张 104/3,147/1,欧洲人的发现 157/1,161/1,早期葡萄牙人贸易 159/1,176/2,荷兰的控制 177/1,独立共和国 277/2  
Molukken 摩鹿加(Moluccas)  
Mombasa 蒙巴萨 肯尼亚,穆斯林殖民地 137/1,早期贸易 145/4,159/1,161/1,167/1,阿拉伯斯瓦希里人居住地 239/1,英国占领 241/1  
Mona 莫纳(今名,Isle of Man) 英国东北部岛名,88/1  
Monastir 莫纳斯提尔(塞尔维亚克罗地亚,Bitola,马其顿,Bitola) 南斯拉夫南部,第一次世界大战 253/3  
Monastiraki 莫纳斯蒂拉基 克里特岛,王宫遗址 67/1  
Mondovio 蒙多维 意大利西北部,约 205/1  
Monemvasia 莫纳瓦西亚 希腊南部,拜占庭帝国 113/5,奥斯曼的征服 170/1,威尼斯要塞 187/1,3  
Mongol Empire 蒙古帝国 128—9  
Mongolia 蒙古(前名,外蒙古) 突厥帝国的统治 95/1,蒙古各部族的统一 129/1,中国在明代时的入侵 169/1,中国保护国 175/1,自治 232/2,俄国的势力范围 245/1,人民共和国 258/3,279/1,日本扩张的顶点 268/2,经济 218/1,295/1  
Mong-tseu 蒙自(Mengtze)  
Monmouth 蒙默斯 英国西部,工业革命 201/1  
Mons 蒙斯(荷兰,Bergen) 比利时,工业发展 210/1,第一次世界大战 252/2,253/3(插图)  
Mons 孟族 缅甸南部民族,早期王国 133/2,缅甸的征服 177/1  
Mons Lactarius 蒙斯拉克塔里乌斯 意大利南部,约 99/1  
Montagnais-Naskapi 蒙塔涅纳斯卡庇 加拿大东北部亚北俄印第安部族 149/1  
Montana 蒙大拿 美国西北部州名,1896 年选举 225/3,不景气 267/1,收入和人口 289/2  
Montauban 蒙托班 法国南部,193/1  
Mont Cenis 塞尼山 法国东南部,山口 120/1,隧道 257/2  
Montdidier 蒙迪迪埃 法国东北部,第一次世界大战 253/3(插图)  
Monte Alban 蒙特阿尔班 墨西哥中部,早期遗址 46/2,47/1,萨波特克中心 148/2  
Monte Cassino 蒙特卡西诺 意大利中部,寺院 93/3,107/3,另见Cassino条  
Monte Circeo 蒙特奇尔森 意大利,古代人文化遗址

32/2  
Montenegro 门的内哥罗(塞尔维亚克罗地亚,Crna Gora) 南斯拉夫南部,独立国家 215/2,奥斯曼统治 229/1,十九世纪联盟 250—51,第一次世界大战 252—3,构成南斯拉夫的一部分 265/1,第二次世界大战 272/1,273/3  
Montenotte 蒙特诺特 意大利北部,约 205/1  
Montreuil 蒙特罗 法国北部,约 205/1  
Montevideo 蒙得维的亚 乌拉圭,工业 219/1  
Montmaurin 蒙莫兰 法国南部,古代人文化遗址 32/2  
Montpellier 蒙彼利埃 法国南部,热那亚人贸易 120/2,法国革命中心 203/2  
Montreal 蒙特利尔 加拿大东部,英国人夺占法国要塞 194/1,工业 219/1,3  
Montreux 蒙特勒 瑞士,1936 年会议 265/1  
Montserrat 蒙特塞拉特岛 西印度群岛,英国人拓殖地 160/3,英国殖民地 277/2(插图)  
Morat 莫拉(德文,Murten) 瑞士 151/3  
Moravia 摩拉维亚(捷克,Morava,德文,Mähren) 捷克斯洛伐克中部,波兰占领 117/3,中世纪德意志帝国 119/1,波希米亚取得 141/1,胡斯教派影响 143/1,哈普斯堡取得 150/1,2,改革 183/1,十八世纪工业发展 190/2,侯爵辖地 191/1,普鲁士的征服 196/4,构成捷克斯洛伐克的一部分 265/1  
Mordva 莫尔多维亚人 俄国中部民族 114/4,115/1,被征服 163/1  
Mordvinian ASSR 莫尔多维亚苏维埃社会主义自治共和国 俄国中部,290/2  
Morea 摩里亚(又名,Peloponnese) 希腊南部,拜占庭帝国 113/5,专制国家 138/2,奥斯曼的征服 139/1,151/1,突厥人的统治 187/1,威尼斯人的要塞 187/3  
Morelos 莫雷洛斯 墨西哥中部省名,227/1  
Moreton Bay 莫尔顿湾 澳大利亚东部,罪犯监狱地 237/5  
Morgan 摩根 西奈,油田 285/1  
Morgarten 莫加滕 瑞士东部,约 142/3  
Mori 森 日本西部,氏族领地 168/4  
Morioka 盛冈 日本北部,175/4  
Mormon 莫蒙 美国西部,矿场 220/1  
Mormon Trail 莫蒙小道 美国北部,拓殖者的路线 220/1  
Morocco 摩洛哥(法文,Maroc,西班牙,Marruecos) 阿勒莫哈王朝的统治 134/1,沙里夫王朝 166/1,西班牙的征服 186/2,独立苏丹国 228/1,法国和西班牙保护国 240/2,241/1,245/1,251/2,260/1,法国来的移民 209/2,第二次世界大战 269/5,272/1,独立 276/2,与阿尔及利亚的冲突 283/1,美国基地 293/1,经济 218/1,295/1  
Morotai 莫罗太岛 东印度群岛摩鹿加北部,盟军攻克 271/1  
Mortsani 莫察尼 欧洲东部斯拉夫部族 140/2  
Moscha 莫沙 南阿拉伯,早期贸易 82/4  
Moscow 莫斯科(俄文,Moskva) 俄国西部,早期主教管区 101/2,蒙古人进攻 114/4,弗拉基米尔-苏兹达尔城 115/1,早期贸易 146/1,151/1,163/1,十八世纪城市发展 181/2,拿破仑夺占 205/1,城市发展 231/1,290/3,第一次世界大战 253/3,布尔什维克夺取政权 259/1,第二次世界大战 272/1,273/3,工业发展 211/1,213/1,231/1,290/2,291/1  
Moshesh 莫谢什 南非部族 238/3  
Moskva 莫斯科(Moscow)  
Mosquito Coast 莫斯基托海岸 中美洲,英国人拓殖地 160/3,归尼加拉瓜 227/1  
Mossel Bay 莫塞尔贝 南非,葡萄牙人探险 147/2  
Mossi 莫西 西非早期国家 161/1  
Mossi-Dagomba 莫西-达贡巴 西非早期国家 239/1  
Mostaganem 穆斯塔加奈姆 阿尔及利亚,地中海贸易 144/1,西班牙的征服 186/2  
Mostar 莫斯塔尔 南斯拉夫黑塞哥维那,奥斯曼帝国 139/1  
Mosul 摩苏尔(阿拉伯,Al Mawsil) 伊拉克,早期大主教管区 101/1,穆斯林的征服 105/1,135/1,奥斯曼帝国 139/1,第一次世界大战 252/4,油田 285/1  
Moudon 穆登 瑞士西部,策林格城 121/6  
Moulmein 毛淡棉 缅甸南部,日本占领 271/1  
Mound City 蒙特城 美国,霍普韦尔遗址 46/3  
Mount Athos 芒特阿索斯 希腊北部,寺院 93/3  
Mount Carmel 芒特卡梅尔 以色列,古代人文化遗址 33/1  
Mount Isa 芒特艾萨 澳大利亚北部,铜 237/5  
Mount Sinai 西奈山 埃及东部,寺院 93/3  
Mouri 穆里 西非,早期荷兰拓殖地 166/1(插图)  
Mousehold Heath 毛斯霍尔德希思 英国东部,约 185/1  
Mozambique 莫桑比克(旧名,葡属东非,葡萄牙,Moçambique) 早期贸易 145/4,159/1,161/1,葡萄牙人拓殖地 167/1,239/1,葡萄牙殖民地 240—41,245/1,独立 277/2,政治发展 283/1,经济 218/1,295/1  
Mtskheta 姆茨赫塔 高加索,早期大主教管区 93/1  
Mubarran 穆巴兰 波斯湾阿拉伯联合酋长国,油田 285/1  
Muechic 穆奇克 南美洲安第斯印第安部族 149/1  
Mudraya 穆德拉亚 利比亚,阿基梅尼德帝国辖地 78/1  
Mud Springs 马德斯普林斯 美国中部,约 221/4  
Mughal Empire 莫卧儿帝国 印度,155/1,171/1,172—3  
Mukden 沈阳 条约城 232/2,日俄战争 242/3,日本占领 268/2  
Mukha 穆哈(Mocha)  
Mukhara 穆哈拉 苏丹早期的基督教王国 137/1  
Mülhausen 米尔豪森(法国,Mulhouse) 德国西部,工业 212/1  
Mulhouse 米卢兹(德国,Mülhausen) 法国东部,工业发展 210/1  
Multan 木尔坦 印度西北部县名,穆斯林的征服 105/1,加兹尼帝国 130/2,莫卧儿帝国 173/1,英国统治下的工业 235/3  
München 慕尼黑(Munich)  
Munda 蒙达 西班牙南部,罗马帝国 86/3  
Mundurucó 蒙杜鲁库 巴西北部森林印第安部族 149/1  
Munich 慕尼黑(德文,München) 德国南部,中世纪巴伐利亚时期 119/1,三十年战争时期 182/2,工业发

展 210/1,212/1,216/3,第一次世界大战 253/3,第二次世界大战 273/3  
Munster 穆斯特 爱尔兰西南部早期王国 117/1,诺曼人的征服 125/1  
Münster 明斯特 德国北部,主教管区 117/1,191/1  
Muqdisho 摩加迪沙(Mogadishu)  
Murakami 村上 日本北部,175/4  
Murban 穆尔班 阿拉伯联合酋长国,油田 285/1  
Murcia 穆尔西亚 西班牙南部,卡斯蒂尔人的再征服 124/3  
Mureybat 穆利巴特 美索不达米亚,早期村落 41/1  
Murfreesboro 穆弗里斯伯勒 美国东南部,约 223/1  
Murmansk 摩尔曼斯克 俄国北部,盟军占领 259/1,工业和城市发展 290/3,工业发展 291/1  
Muroma 穆罗马 俄国中部东斯拉夫部族 115/1  
Murom-Ryazan 穆罗姆-梁赞 俄国中部早期侯国 115/1  
Muroan 室兰 日本北部 243/1  
Murten 穆尔滕(法文,Morat) 瑞士中部,策林格城 121/6  
Murviedro 穆维德洛(Sanguntum)  
Murzuk 迈尔祖格 利比亚,早期贸易 167/1,巴特的历程 238/2  
Muscat 马斯喀特(阿拉伯,Masqat) 阿拉伯东南部,早期贸易 135/1,奥斯曼的围攻 171/1,石油 285/1  
Muscat and Oman 马斯喀特和阿曼(现名,阿曼) 阿拉伯东南部,英国保护国 229/1,260/1  
Muscovy 莫斯科维 俄国西部早期侯国 151/1,163/1  
Mushki 穆什基(人) 安纳托利亚早期民族 56/3  
Mutina 穆蒂纳(今名,Modena) 意大利北部,罗马帝国 87/1,89/1,91/1  
Muza 穆扎 阿拉伯西南部,早期贸易 82/4  
Muziris 穆齐里斯 印度南部,早期贸易 71/1,82/4  
Mwanza 姆万扎 东非,铁器时代文化遗址 45/1  
Mwenemutapa 姆韦内穆塔帕 东南非洲早期国家 167/1  
Mycale 米卡莱 安纳托利亚西部,约 74/3,78/1  
Mycenae 迈锡尼 希腊南部古城 52/1,66—7  
Mylae 米拉(今名,Milazzo) 西西里,罗马帝国 86/2,3  
Mylasa 米拉萨(今名,Milas) 安纳托利亚西南部,亚历山大的路线 76/1  
Mymensingh 迈门辛格 孟加拉 281/3  
Myos Hormus 米奥斯霍姆斯 红海古代港口 70/1,91/1  
Myra 米腊 安纳托利亚南部,拜占庭帝国 112/3  
Mysia 密细亚 安纳托利亚西部古国,75/1,76/1  
Mysians 密细亚人 安纳托利亚古代民族 56/3  
Mysore 迈索尔(现名,Karnataka) 印度南部,马拉塔邦 172/3,与英国结盟 194/2(插图),英国统治下的邦 235/3  
Mitylene 米提利尼(Mitylene) 安纳托利亚西部,早期教会 93/1  
Mzërib 穆扎里卜 黎巴嫩,中世纪集市 145/1  
Mzilikazi 姆齐利卡齐 南非部族 238/3  
Nabateans 纳巴提安人 巴勒斯坦古代民族 102/2  
Nagaland 那加兰 印度东部邦名 281/3  
Nagano 长野 日本中部市,县名 218/2,243/1  
Nagaoka 长冈 日本北部,175/4  
Nagappattinam 纳加帕塔姆(Negapatam)  
Nagasaki 长崎 日本西部,早期对欧洲贸易 145/4,159/1,161/1,174/4,工业 218/1,242/1,美国轰炸 271/1  
Nagidus 纳吉杜斯 安纳托利亚南部,希腊殖民地 75/1  
Nagoya 名古屋 日本中部,175/4,218/1,242/1  
Nagpur 那格浦尔 印度中部市和区,218/1,234/1  
Nahuatl 纳瓦特尔 墨西哥中部印第安部族 149/1  
Naimans 奈曼人 蒙古部族 129/1  
Nairobi 内罗毕 肯尼亚,英国占领 241/1  
Naissus 纳伊苏斯(今名,Nis) 南斯拉夫南部,罗马帝国 91/1,主教管区 93/1  
Najd 内志(Nejd)  
Najran 纳杰兰 阿拉伯西南部,早期主教管区 100/1  
Nakamura 中村 日本北部,175/4  
Nakasendo 中仙道 日本中部公路 175/4  
Nakatsu 中津 日本西部,174/4  
Nakhichevan 纳希切万 高加索,奥斯曼人的征服 171/1,苏维埃社会主义自治共和国 290/2  
Nakhodka 纳霍德卡 俄国远东部分,工业 291/1  
Nakhon Pathom 佛统 泰国南部,印度教,佛教遗址 133/2  
Nakhon Ratchasima 呵叻 泰国中部,越南战争 292/4  
Nambicuará 楠比夸拉 巴西西部森林印第安部族 149/1  
Namibia 纳米比亚(西南非)  
Namssos 纳姆索斯 挪威中部,第二次世界大战 269/5  
Nampur 那慕尔 比利时,勃艮第王国属地 151/3,西属尼德兰城镇 185/1,工业发展 210/1,第一次世界大战 252/6,253/3(插图)  
Nan 南部 中国中部,汉代辖地 81/2  
Nan-ch'ang 南昌(Nanchang) 中国南部,明代奢会 169/1,军阀统治 262/1,反国民党暴动 263/3,日本占领 268/2  
Nan-chao 南诏(今名,Yunnan) 中国西南部,独立王国 126—7,133/3  
Nan-cheng 南郑 中国北部,汉代行政区划 81/2  
Nan Chih-li 南直隶 中国东部,明代 168/2,169/1  
Nan-ching 南京(Nanking)  
Nancy 南希 法国东部,约 151/3,法国革命中心 203/2,工业发展 212/1,第一次世界大战 252—3  
Nandi 楠迪 东非部族 239/1  
Nan-hai 南海 中国南部,汉代辖地 81/2  
Nan-hsing-t'ang 南行唐 中国北部,汉代行政区划 81/2  
Nanking 南京(Nan-ching) 中国东部,早期贸易 147/1,明代奢会 169/1,英国势力 232/2,太平天国首都 233/1,国民政府首都 262/1,2,日本占领 268/2,271/1,工业 263/3,278/3  
Nan-ning 南宁 中国南部,条约港 232/2  
Nantes 南特 法国西北部,斯堪的纳维亚人定居地 111/1,十七世纪起事 185/1,贸易港 180/3,十八世纪城市发展 181/2,法国革命中心 203/2,工业发展 210/1  
Nantwich 楠特威奇 英国中部,约 184/2  
Nan-yüeh 南越 中国西南部,独立王国 80/3  
Napata 纳帕塔 埃及,铁器时代文化遗址 45/1,穆哈



拉城 137/1  
Napier 内皮尔 新西兰北岛, 兴建 236/1  
Naples 那不勒斯(古名: Neapolis, 意大利, Napoli) 早期城市 119/1; 地中海贸易 134/1, 144/1, 147/2; 西班牙的统治 187/1; 工业发展 210/1; 第二次世界大战 273/3  
Naples, Kingdom of 那不勒斯王国 黑死病 143/1; 阿拉贡 150/1; 哈布斯堡取得 150/2, 170/1; 奥地利 192/3; 法国附庸国 204-5; 统一于意大利 217/2  
Napoli 那波利(Naples)  
Naqada 纳卡达 埃及 59/1  
Nara 奈良 日本中部, 佛教遗址 73/1; 县 242/1  
Narbo 纳尔博(今名: Narbonne) 法国南部, 罗马帝国 86/3, 89/1, 90/1  
Narbonensis 纳尔榜南西斯(又名: Gallia Narbonensis) 法国南部的罗马省份 89/1  
Narbonne 纳尔榜(Narbo) 法国南部, 穆斯林的征服 104/1; 早期大主教管区 106/3; 中世纪贸易 120/1, 2  
Narnia 纳尔尼(今名: Narni) 意大利北部, 拉丁殖民地 87/1  
Naroch 纳罗奇湖 俄国西部, 第一次世界大战 253/3  
Naraganset 纳拉甘西特 美国东北部印第安部落 149/1  
Naragansett Fort 纳拉甘西特堡 美国东北部, 221/4  
Narva 纳尔瓦 俄国西部爱沙尼亚, 早期贸易 189/1; 第二次世界大战 273/3  
Narvik 纳尔维克 挪威北部, 第二次世界大战 269/5  
Naryn 纳雷姆 西伯利亚西部, 兴建 162/3  
Nasca 纳斯卡 安第斯中部, 文化遗址 47/1, 4  
Naseby 内斯比 英国中部, 184/2  
Nashville 纳什维尔 美国东南部, 223/1  
Nashville Road 纳什维尔大道 美国中部, 拓殖者的路线 220/1  
Nasrids 纳斯里 西班牙穆斯林王朝 135/1  
Nassau 拿骚 德国中部侯国名 191/1; 改革 183/1; 统一于德国 216/3  
Natal 纳塔尔 南非省名, 英国吞并 238/3; 英国殖民地 239/1, 241/1, 244/1(插图); 印度去的移民 209/2  
Natchez 纳齐兹 美国南部, 古代人文化遗址 32/1; 印第安部落 149/1  
Natchez Trace 纳齐兹路线 美国南部, 拓殖者的路线 220/1  
Natchitoches 纳齐托切斯 美国南部, 毛皮贸易站 220/1  
Natick 纳蒂克 美国东北部, 基督教 220/1  
National Road 国道 美国中部, 拓殖者的路线 220/1  
Nations, Battle of the 民族战争(Leipzig) 德国东部, 205/1  
Naucratis 瑙克拉提斯 埃及, 希腊殖民地 75/1  
Nauplia 瑙普利亚(现代希腊文: Nauplion) 希腊南部, 威尼斯人要塞 187/1, 3  
Nauru 瑙鲁岛 西太平洋岛名, 独立 277/2(插图)  
Nautaca 瑙塔卡(今名: Karshi) 中亚, 亚历山大的路线 77/1  
Navajo 纳瓦霍 美国西南部印第安部落 149/1  
Navarino 纳瓦里诺(古名: Pylos, 现代希腊文: Pilos) 希腊南部, 威尼斯人要塞 187/3  
Navarre 纳瓦尔(西班牙, Navarra) 西班牙北部和法国西南部地区名, 王国 124/3; 哈布斯堡取得 150/2; 法国取得 150/1, 193/1  
Navas de Tolosa 纳瓦斯德托洛萨 西班牙南部, 134/1  
Navpaktos 纳夫帕克斯(Lepanto)  
Navplion 纳夫普利翁(Nauplia)  
Navroth 纳沃斯 英国北部, 185/1  
Naxos 纳克索斯 爱琴海岛名, 土耳其人取得 187/1  
Naxos 纳克索斯 西西里, 希腊殖民地 75/1  
Nazca 纳斯卡 南美洲安第斯印第安部落 149/1  
Ndebele 恩德贝莱(人) 南非部落 238/3, 239/1  
N'Djamena 恩贾梅纳(Fort Lamy)  
Ndonga 恩东加 西南非洲早期国家 239/1  
Ndora 恩多拉 东非, 铁器时代文化遗址 45/1  
Neanderthal 尼安德特 德国, 古代人文化遗址 32/2  
Neapolis 尼阿波利斯(今名: Napoli, 英文名: Naples) 意大利南部, 希腊殖民地 75/1; 罗马帝国 87/1, 89/1; 早期主教管区 93/1; 犹太人社区 103/1  
Neapolis 内亚波利斯 撒丁, 罗马帝国 86/2  
Near East 近东(Middle East)  
Neath 尼斯 威尔士南部, 工业革命 201/1  
Nebraska 内布拉斯加 美国中部州名, 1896 年选举 225/3; 不景气 267/1; 收入和人口 289/2  
Neerwinden 内尔温德 比利时, 203/2  
Nefertara 内弗塔拉 希腊北部, 米斯拉文化遗址 72/1  
Negapatam 内加帕坦(Nagappattinam) 印度南部, 荷兰人定居地 161/1, 173/1, 194/2(插图), 工业 235/3  
Negri Sembilan 森美兰 马来亚邦名 176/4  
Negroponte 内格罗普特(Euboea)  
Neh 奈赫 波斯中部, 帕提亚帝国 79/3  
Nehardea 奈哈迪亚 美索不达米亚, 犹太人社区 103/1  
Nehavend 奈哈文(古名: Laodicea in Media) 波斯西部, 79/3, 105/1  
Nejd 内志(阿拉伯: Najd) 阿拉伯中部地区名, 229/1  
Nellore 内洛尔 印度东南部, 割让给英国 172/3  
Nelson 纳尔逊河 新西兰南岛都名和镇区名, 兴建 236/1  
Nemausus 内莫萨斯(今名: Nîmes) 法国南部, 罗马帝国 89/1; 早期主教管区 92/1  
Nemetocenna 内梅托森纳(Arras)  
Nemours 奈穆尔 法国北部, 151/4  
Neocaesarea 尼奥凯萨里 安纳托利亚东部, 早期主教管区 93/1; 拜占庭帝国 113/1  
Nepal 尼泊尔 中华帝国的附庸国 175/1, 232/2; 英国势力 261/1, 277/1, 281/3, 4; 经济 218/1, 295/1  
Nepals 尼泊尔(今名: 尼泊尔) 笈多帝国的附庸国 172/5  
Nepete 内佩特 意大利北部, 拉丁殖民地 87/1  
Nerchinsk 涅尔琴斯克(尼布楚) 西伯利亚东南部, 兴建 162/3  
Nesvizh 涅斯维日(波兰: Nieszwitz) 俄国西部, 图罗夫-平斯克城 115/1  
Netherlands 尼德兰(亦称: Holland, 前名: Dutch Republic, United Provinces) 勃艮第属地 151/3;

哈布斯堡取得 150/1, 2; 农业和土地垦殖 178-9; 工商业 180-81; 北方独立 185/1; 丧失给法国 192/2; 奥地利哈布斯堡取得 192/3; 权力之争 202/1; 工业革命 210/1, 212/1; 殖民国家 245/1; 海外贸易 256-7; 社会政治发展 266/3, 267/2; 欧洲经济共同体和北大西洋公约组织 274/2, 293/1; 经济 295/1; 另见: Belgium, Flanders, Holland 等条  
Netherlands, Austrian 奥属尼德兰(今名: 比利时) 反皇帝造反 202/1; 法国占领 203/3  
Netherlands, Spanish 西属尼德兰(后名: 荷兰和比利时) 改革 183/1; 德意志帝国一部分 191/1, 185/1; 丧失给法国及收复 186/2, 192/2  
Netherlands, United 尼德兰联邦 191/1  
Netherlands Antilles 荷属安的列斯群岛(又名: 荷属西印度群岛) 277/2(插图)  
Netherlands East Indies 荷属东印度群岛(今名: 印度尼西亚) 日本占领 271/1; 另见: East Indies, Borneo, Java, Moluccas, Sumatra 条  
Neuengamme 诺因加默 德国北部, 集中营 272/1  
Neuenheim 诺因海姆 德国西部, 米斯拉文化遗址 72/1  
Neustria 诺伊斯特里亚 法国北部法兰克领土 106/1  
Neuchâtel 纳沙泰尔 瑞士, 改革 183/1  
Neuve-Chapelle 新夏佩勒 法国东北部, 第一次世界大战 253/3(插图)  
Nevada 内华达 美国西部州名, 1896 年选举 224/1; 不景气 266/1; 收入和人口 289/2  
Nevers 内韦尔 法国中部, 独立采邑 151/4; 工业发展 210/1  
Neville's Cross 内维尔斯科罗斯 英国北部, 142/2  
Nevis 尼维斯岛 西印度群岛岛名, 英国拓殖地 160/3; 英国殖民地 227/1; 同圣克里斯托弗一起自治 277/1(插图)  
New Amsterdam 新阿姆斯特丹 圭亚那, 大宗贸易 199/1  
New Amsterdam 新阿姆斯特丹(早期名: Fort Amsterdam, 现名: New York City) 荷兰人的移殖 161/2  
Newark 纽瓦克 美国东部, 工业 289/1  
New Britain 新不列颠 新几内亚巴布亚岛, 美拉尼西亚人早期定居地 49/1; 日本人占领 270/2, 271/1  
New Brunswick 新不伦瑞克 加拿大东部省份, 加入邦联 244/1  
New Caledonia 新喀里多尼亚 南太平洋群岛, 美拉尼西亚人早期定居地 49/1; 法国殖民地 245/1, 277/2(插图); 美国基地 271/1  
Newcastle 纽卡斯尔 澳大利亚东南部, 罪犯监禁地 237/5  
Newcastle-under-Lyme 纽卡斯尔安德莱姆 英国中部, 工业革命 201/1  
Newcastle-upon-tyne 泰恩河畔纽卡斯尔 英国北部, 中世纪贸易 144/1; 内战 184/2; 工业发展 200/3, 201/1, 212/1  
Newchwang 牛庄(现名: 营口) 满洲, 条约港 232/2; 日俄战争 242/3  
New England 新英格兰 美国东北部, 英国人居住地 161/2; 工业 289/1  
Newfoundland 纽芬兰 加拿大东部省份, 重新发现 156/1; 英国人居住地 161/2, 165/1, 195/1; 英国殖民地 244/1; 经济发展 219/3; 另见: Vinland 条  
New France 新法兰西 法国在加拿大的属地 161/2, 195/1  
New Galicia 新加利西亚 墨西哥中部的西班牙殖民地, 158/1  
New Granada 新格拉纳达(今名: Colombia) 西班牙殖民地 158/1, 165/1; 反对西班牙的造反中的副王管区 202/1  
New Grange 新格兰奇 爱尔兰, 早期文化遗址 42/2  
New Guinea 新几内亚(今为巴布亚新几内亚一部分) 早期居住地 48/1; 荷、英、德控制 245/1; 日本进攻 270/2, 271/1; 另见 West Lrian 条  
New Hampshire 新罕布什尔 美国东北部州名, 殖民地 161/2, 164/3; 十九世纪政治 224/1, 225/2, 3; 不景气 267/1; 收入和人口 289/1  
New Haven 纽黑文 美国东北部, 兴建 161/2  
New Hebrides 新赫布里底群岛(法语: Nouvelles Hebrides) 南太平洋群岛, 美拉尼西亚早期居住地 49/1; 英法共同管辖 245/1, 277/2(插图); 美国基地 271/1  
New Holland 新荷兰(今名: 澳大利亚) 早期航行 157/3  
New Ireland 新爱尔兰 新几内亚巴布亚岛, 美拉尼西亚早期居住地 48/1; 日本占领 270/2, 271/1  
New Jersey 新泽西 美国东部州名, 殖民地 161/2, 164/3; 十九世纪政治 224/1, 225/2, 3; 不景气 267/1; 收入和人口 289/2  
New Lanark 新拉纳克 苏格兰南部, 工业革命 200/3  
New Malton 新莫尔顿 英国北部, 工业革命 201/1  
New Mexico 新墨西哥 美国西南部州名, 墨西哥让于 227/1; 不景气 267/1; 收入和人口 289/2  
New Netherland 新尼德兰(今纽约州) 荷兰殖民地 161/2  
New Orleans 新奥尔良 美国南部, 法国和西班牙的占领 164/5; 内战 222/1; 工业 219/1  
New Plymouth 新普利茅斯 新西兰北岛, 兴建 236/1; 另见 Taranaki 条  
Newport 新港 南威尔士, 工业革命 201/1  
Newport Pagnell 纽波特帕格内尔 英国南部, 工业革命 201/1  
New Sarai 新萨里 俄国南部, 蒙古首府 128/1  
New South Wales 新南威尔士 澳大利亚东南部州名, 早期探险 157/3; 居住地及其发展 237/5; 具有国家地位 244/1(插图)  
New Spain 新西班牙(今名: 墨西哥, 中美洲和加勒比) 早期的航行发现 156/1; 西班牙总督管区 158/1, 165/1, 2; 反对西班牙的造反 202/1  
New Territories 新界 中国南部, 英国占有 232/2  
Newton 牛顿 美国中部, 牛顿 220/1  
Newton 牛顿 威尔士中部, 工业革命 201/1  
Newton le Willows 牛顿勒威洛斯 英国西北部, 工业革命 200/3  
New Ulm 新阿尔姆 美国北部, 224/1  
New York City 纽约市(1653-1664 年名 New Amsterdam, 早期名 Fort Amsterdam) 161/2; 英国海军基地 194/1; 人口增长 208; 工业 219/1, 289/1

New York 纽约(旧名: New Netherland) 殖民地 161/2, 164/3; 贸易 199/1  
New York 纽约 美国东部州名, 十九世纪政治 225/2, 3; 不景气 267/1; 收入和人口 289/2  
New Zealand 新西兰 波利尼西亚早期居住地 49/1, 3; 早期航行 157/3, 237/2; 居住地及其发展 236/1; 殖民地地位的终止 245/1, 277/1; 工业化 219/1; 经济 266/3, 295/1  
Neysabur 尼沙普尔(Nishapur) 波斯北部, 早期贸易 55/1  
Nez Perce 内兹珀斯 加拿大西部高原印第安部落 149/1  
Ngandong 恩甘东 爪哇, 古代人文化遗址 33/1  
Ngaruawahia 恩加鲁阿瓦希亚 新西兰北岛 236/1  
Ngatapa 恩加塔帕 新西兰北岛, 236/1  
Ngazargama 恩加扎加马 西非, 卡内姆-博尔努的首府 137/1  
Nguni 恩古尼(Ngoni) 南非部族, 167/1, 238/1, 239/1  
Nha Trang 芽庄 印度支那南部, 印度教, 佛教寺庙 123/2  
Niah 尼阿 婆罗洲, 古代人文化遗址 33/1; 青铜时代 洞窟 132/1  
Niani 尼阿尼 西非, 马里帝国早期首府 137/1  
Nicaea 尼西亚(今名: Iznik) 安纳托利亚西部, 早期基督教中心 72/1; 罗马帝国 89/1, 91/1, 93/1; 斯拉夫人居住地 112/4; 拜占庭帝国 113/5  
Nicaea 尼西亚 印度西北部, 亚历山大的路线 77/1  
Nicaragua 尼加拉瓜 中美洲国家, 早期探险 157/1; 独立 227/1; 美国保护国 247/4; 政治发展 286-7; 经济 295/1  
Nicarao 尼卡劳 中美洲印第安部落 149/1  
Nice 尼斯(意大利: Nizza) 法国南部, 地中海贸易 144/1; 自意大利吞并 203/3, 217/2  
Nicephorus 尼斯福里姆(今名: Rakka) 叙利亚, 罗马帝国 89/1, 91/1  
Nicobar Islands 尼科巴群岛 印度洋, 英属印度领地 235/3, 245/1  
Nicomedia 尼科墨迪亚(今名: Izmit) 安纳托利亚西部, 罗马帝国 86/3, 89/1, 91/1; 早期大主教管区 93/1; 拜占庭帝国 113/1  
Nicomopolis 尼科波利斯 下埃及 91/1  
Nicomopolis 尼科波利斯 希腊西部, 大主教管区 93/1; 拜占庭帝国 113/5  
Nicomopolis 尼科波利斯 安纳托利亚东部, 罗马帝国 86/3, 89/1  
Nicomopolis 尼科波利斯(今名: Nikopol) 保加利亚, 拜占庭帝国 113/1  
Nida 尼达 德国西部, 米斯拉文化遗址 72/1  
Nidaros 尼达罗斯 挪威西部, 主教管区 117/1  
Nieswicz 涅斯维日(Nesvizh)  
Niger 尼日尔 西非国家, 法国殖民地 241/1; 独立 276/2; 经济 295/1  
Nigeria 尼日利亚 西非国家, 英国殖民地 240/2, 241/1, 244/1; 独立 276/2; 政治发展 283/1; 经济 218/1, 295/1  
Nihommatsu 二本松 日本北部, 175/4  
Niigata 新潟 日本东部, 175/4, 218/2, 243/1  
Nijmegen 内伊梅根(Nimwegen)  
Nikki 尼基 西非达荷美, 法国占领 241/1  
Nikko-Kaido 日光街道 日本中部旧公路 175/4  
Nikolayev 尼古拉耶夫 乌克兰南部, 兴建 163/1  
Nikopol 尼科波尔(Nicopolis)  
Nilotes 尼洛特人 东非民族 137/1, 167/1  
Nimes 尼姆(古名: Nemausus) 法国南部, 法国革命中心, 203/2  
Nimrud 尼姆鲁德(古名: Calah, 圣经: Kalhu) 美索不达米亚 57/2  
Nimwegen 尼姆韦根(今名: Nijmegen) 荷兰, 法兰克福 106/3  
Nindowari 宁多瓦里 印度北部, 哈拉帕文化遗址 65/1  
Nineveh 尼尼微 美索不达米亚, 早期贸易 54/1; 亚述帝国 56-7; 亚历山大帝国 76/1, 79/1  
Ning-hsia 宁夏 中国西北部, 早期主教管区 101/1; 明代边防地区 169/1  
Ningpo 宁波 中国东部, 早期贸易 127/2, 168/2; 条约港 232/2  
Ninus 尼努斯(Nineveh)  
Nippur 尼普尔 美索不达米亚, 54/1, 57/1  
Nis 尼什(Naissus, Nish)  
Nisa 尼萨(又名: Mithrakert) 波斯北部, 帕提亚帝国 79/3  
Nish 尼什(Nis, 古名: Naissus) 南斯拉夫东部, 奥斯曼帝国 139/1; 第一次世界大战 253/3  
Nishada 尼沙达 印度西部古王国 65/1  
Nishapur 尼沙普尔(波斯: Neysabur) 波斯西部, 早期主教管区 101/1; 穆斯林的征服 105/1; 蒙古人的征服 129/4; 穆斯林的贸易 135/1; 萨菲人的征服 171/1  
Nishio 西尾 日本中部 175/4  
Nisibis 尼西比斯(今名: Nusaybin) 安纳托利亚东部, 早期贸易 71/1; 亚历山大的路线 76/1; 罗马帝国 86/3; 防御工事 88/3; 早期大主教管区 93/1, 101/1; 犹太人社区 103/1; 穆斯林贸易 135/1  
Nivernais 尼维尔内 法国东部, 皇家版图 125/1  
Niya 尼雅 亚洲中部, 丝绸之路 71/2  
Nizhne-Kamchatsk 下堪察加 俄国远东部分, 兴建 162/3  
Nizhne-Kolymsk 下科利姆斯克 西伯利亚东北部, 兴建 162/3  
Nizhne-Udinsk 下乌金斯克 西伯利亚中部, 兴建 162/3  
Nizhny Novgorod 下诺夫哥罗德(1932 年后改名 Gorkiy) 俄国中部, 弗拉基米尔-苏兹达尔城 115/1; 工业 231/1; 布尔什维克占有 259/1  
Nizhny Tagil 下塔吉尔 西伯利亚西部, 兴建 163/1; 城市发展 290/3; 工业 291/1  
Nizza 尼扎(Nico)  
Nkope Bay 恩科佩湾 东非, 铁器时代文化遗址 45/1  
Nobeoka 尾冈 日本西部 174/4  
Nogai Tartars 诺盖鞑靼人 俄国中部部族, 163/1  
Noirmoutier 努瓦穆捷 法国西部, 寺院 106/3; 斯塔的纳维亚人居住地 111/1  
Nok 诺克 西非, 铁器时代文化遗址 45/1

Nola 诺拉 意大利南部, 寺院 93/3  
Nombre de Dios 雷雷德迪奥斯 巴拿马, 早期西班牙港口 158/1  
Nomonhan 诺门罕(又名: Khalkin Gol) 蒙古东部, 日俄冲突 268/2  
Non Nok Tha 诺诺他 泰国北部, 早期遗址 132/1  
Nootka 努特卡 加拿大西部海岸印第安部落 149/1  
Norba 诺尔巴 意大利中部, 拉丁殖民地 87/1  
Norcia 诺尔恰(Nursia)  
Nordlingen 内德林根 德国南部, 中世纪集市 144/1; 182/2  
Nordmark 诺德马克 德国北部, 勃兰登堡地区 117/1, 118/3  
Norfolk 诺福克 美国东部, 工业 219/1  
Norfolk Island 诺福克岛 西南太平洋, 澳大利亚领土 245/1, 277/2(插图)  
Noricum 诺里库姆 欧洲中部罗马省份 89/1, 91/2  
Norilsk 诺里尔斯克 西伯利亚西北部, 城市发展 290/3; 工业 291/1  
Normandy 诺曼底 法国北部, 斯塔的纳维亚人居住地 110/2; 公爵领地 117/1; 英国人的统治 125/1; 法兰西皇家版图 151/4; 法国省份 193/1  
Normans 诺曼人 居住西西里及意大利南部, 113/5, 120/2  
Normanton 诺曼顿 澳大利亚东部, 早期居住地 237/5  
Northampton 北安普敦 英国中部, 工业革命 201/1  
North Battleford 北巴特勒福德 加拿大中部, 发展 219/1  
North Carolina 北卡罗来纳 美国东部州名, 殖民地 161/2, 164/3; 内战 223/1; 十九世纪政治 224/1, 225/2, 3; 不景气 267/1; 收入和人口 289/2  
North Dakota 北达科他 美国北部州名, 1896 年选举 225/3; 不景气 267/1; 收入和人口 289/2  
North East Frontier Agency 东北边境特区(今名: Arunachal Pradesh) 印度东北边境, 中国提出领土主权要求 281/2  
Northern Cook Islands 北库克群岛(Manihiki Islands)  
Northern Rhodesia 北罗得西亚(今名: Zambia) 英国殖民地 240/2, 241/1, 245/1, 276/1; 中非联邦一部分 276/2  
Northern Sirkars 北锡尔卡斯 印度东部领土 194/2(插图)  
Northern Territory 北部地方 澳大利亚, 居住地及其发展 237/5  
Northern Wei 北魏(Toba)  
North Island 北岛(毛里, Te Ika-a-Maui) 新西兰, 居住地及其发展 236/1  
North Ossetian ASSR 北奥塞梯苏维埃社会主义自治共和国 高加索 290/2  
Northumberland 诺森伯兰 英国北部, 苏格兰提出主权要求 125/1  
Northumbria 诺森布里亚 英国北部早期王国, 信奉基督教 100/3; 斯塔的纳维亚人居住地 110/2; 斯塔的纳维亚人的控制 117/1  
North Vietnam 北越 独立 277/2; 军事力量增长 278/2; 另见: Vietnam, Indo-China 条  
North West Frontier Province 西北边境省 巴基斯坦北部, 印度帝国时期 235/3; 归入巴基斯坦 280/1, 281/3  
Norway 挪威 信奉基督教 101/2; 崛起为中世纪国家 117/1; 黑死病 143/1; 卡尔马联盟 150/1; 同瑞典结盟 143/1, 215/3; 改革 183/1; 人口增长 208/3, 4; 移民 209/1; 铁路发展 210/1; 社会政治变革 267/2; 第二次世界大战 269/5, 272-3; 北大西洋公约组织和欧洲自由贸易联盟 274/2, 293/1; 经济 295/1  
Norwich 诺威奇 英国东部, 斯塔的纳维亚人居住地 110/2; 起事 185/1; 工业革命 201/1  
Noshiro 能代 日本北部 175/4  
Notium 诺提翁 安纳托利亚西部, 74/4  
Nottingham 诺丁汉 英国中部, 丹麦维金人基地 111/1; 工业革命 201/1  
Nouvelles Hebrides 新赫布里底群岛(New Hebrides)  
Novae 诺维 保加利亚, 米斯拉文化遗址 72/1; 罗马帝国 91/1  
Nova Goa 新果阿(后改名: Pangim, 现名: Panaji) 印度西部, 235/3  
Novara 诺瓦拉 意大利北部, 伦巴德同盟 119/1; 诸侯领地 124/2; 217/2  
Nova Scotia 新斯科舍(前名: Acadia) 加拿大东部省份, 法国割让 161/2; 英国属地 164-5, 195/1; 加入联邦 244/1; 经济 219/3  
Novaya Zemlya 新地岛 俄国北极地区, 发现 157/1  
Nove Kosariska 新科萨里斯卡 捷克斯洛伐克 哈尔施塔特文化遗址 85/1  
Novgorod 诺夫哥罗德(Norse Holmegaard) 俄国西北部, 主教管区 101/2, 114/2; 维金人贸易 110/3; 汉萨人贸易 144/1, 146/1; 波罗的海地区贸易 189/1; 第二次世界大战 273/3  
Novgorod Empire 诺夫哥罗德帝国 俄国西北部, 115/1; 莫斯科的征服 163/1  
Novgorod-Seversk 北诺夫哥罗德 俄国西部早期侯国 115/1  
Novibazar, Sanjak of 诺维巴扎省 南斯拉夫的奥斯曼省份 215/2  
Novocherkassk 诺沃切尔卡斯卡 俄国南部, 工业 231/1; 布尔什维克占有 259/1  
Novokuznetsk 新库兹涅茨克(1923-1961 年名: Stalinsk) 西伯利亚中部, 兴建及发展 290/3; 工业 291/1  
Novomoskovsk 新莫斯科夫斯克(1934 年以前名: Bobriki, 1961 年以前名: Stalinogorsk) 俄国中部, 发展 290/3  
Novonikolayevsk 新尼古拉耶夫斯克(1925 年后改名 Novosibirsk) 西伯利亚中部, 位于铁路线上 230/2  
Novorossiysk 诺沃罗西斯克 俄国南部, 工业 231/1; 布尔什维克占有 259/1  
Novosibirsk 新西伯利亚(1925 年以前名: Novonikolayevsk) 西伯利亚中部, 发展 290/3; 工业 291/1  
Novosil 诺沃西尔 俄国西部, 切尔尼戈夫的早期城镇 115/1  
Ntoreso 恩托雷索 西非, 石器时代文化遗址 45/1  
Nubia 努比亚 东北非, 基督教输入 100/1; 基督教主



国 137/1  
Nuestra Senora de le Soledad 努埃斯特拉塞尼奥拉-德索莱塔德 美国西部,天主教 220/1  
Nuevo Leon 新莱昂 墨西哥北部省名,227/1,美国军事干预 247/4  
Numantia 努曼西亚 西班牙北部,罗马帝国 86/3  
Numazu 沼津 日本中部,175/4  
Numidia 努米底亚 北非,罗马帝国省份,86/3,89/1,91/2  
Nupe 努佩 尼日利亚,早期的豪萨人国家 137/1,166/1,239/1,241/1  
Nuremberg 纽伦堡(德国,Nurnberg) 德国南部,改革 183/1,十六世纪城市发展 180/1,工业革命 210/1  
Nursia 努西亚(今名,Norcia) 意大利中部,罗马帝国 87/1,寺院 93/3  
Nyamwezi 尼亚姆韦齐 东非部族 239/1  
Nyasaland 尼亚萨兰(今名,马拉维) 英国保护国 239/1,240-41,245/1,277/1,中非联邦的一部分 277/2  
Nyssa 尼萨 阿富汗,亚历山大的路线 77/1  
Nyssa 尼萨 安纳托利亚西部,早期的主教管区 93/1  
Oakham 欧克姆 英国中部,工业革命 201/1  
Oaxaca 瓦哈卡 墨西哥南部省份 227/1  
Obama 小浜 日本中部,175/4  
Obdorsk 鄂毕多尔斯克(1933年以后名,Salekhard) 西伯利亚西部,兴建 163/1  
Oberassel 上卡塞尔 德国,古代人文化遗址 32/2  
Obi 厄比 日本西部,174/4  
Obok 奥博克 东非,法国占领 239/1,245/1  
Ocean Island 大洋岛 太平洋中部,英国属地 277/2(插图)  
Oc Eo 俄厄 柬埔寨南部,印度教,佛教遗址 133/2  
Ochrida 奥赫里达(今名,Ohrid) 南斯拉夫,主教管区 101/2,拜占庭帝国 113/5  
Oda 大田 日本中部,氏族领地 168/4  
Odawara 小田原 日本中部 175/4  
Ödenburg 厄登堡(Sopron) 奥地利,125/1,151/4  
Odense 欧登塞 丹麦中部,主教管区 116/2  
Odessa 敖德萨 乌克兰南部,兴建 163/1,克里米亚战争 230/4,城市发展 231/1,290/3,布尔什维克占有 259/1,第二次世界大战 273/3,工业 291/1  
Odessus 奥德苏斯(今名,Varna) 保加利亚,希腊殖民地 75/1,罗马帝国 89/1,91/1,99/1  
Oea 奥伊亚(今名,Tripoli) 利比亚,腓尼基人城市 75/1,罗马帝国 89/1,早期主教管区 93/1  
Oesel 厄塞尔(Osel) 爱沙尼亚,175/4  
Ogaki 奥加基 日本中部,175/4  
Ogallala 奥加拉拉 美国中部,牛镇 220/1  
Ogasawara Islands 小笠原群岛(Bonin islands) 日本,174/4  
Ogi 小城 日本西部,174/4  
Ohio 俄亥俄 美国北部州名,十九世纪政治 225/2,3,不景气 267/1,经济和人口 289/2  
Ohnenheim 奥嫩海姆 德国,哈尔施塔特文化遗址 84/1  
Ohrdruf 奥德里夫 德国中部,寺院 100/3  
Ochrida 奥赫里德(Ochrida) 南斯拉夫,129/1  
Oirots 瓦刺族 蒙古部族 129/1  
Oita 大分 日本西部县名,218/2,242/1  
Ojibwa 奥吉布瓦 加拿大中部印第安部族 149/1  
Oka 冈 日本西部,174/4  
Okayama 冈山 日本西部市,县名 175/4, 218/1,242/1  
Okazaki 冈崎 日本中部 175/4  
Okehampton 奥克汉普顿 英国西南部,185/1  
Okhotsk 鄂霍次克 西伯利亚东部,兴建 162/3  
Okinawa 冲绳岛 日本西南部,美国攻占 271/1,归还日本 279/1,美国基地 293/1  
Oklahoma 俄克拉何马 美国中部州名,不景气 267/1,收入和人口 289/2  
Olbia 奥尔比亚 俄国南部,希腊殖民地 75/1,罗马帝国 89/1,91/1  
Olbia 奥尔比亚 法国南部,希腊殖民地 75/1  
Old Calabar 旧卡拉巴 尼日利亚 239/1  
Old Chillicothe 旧奇利科斯 美国东北部,1221/4  
Oldenburg 奥尔登堡 德国北部,主教管区 117/1,县的建置 191/1,德国统一 216/3  
Old Sarai 旧萨莱 俄国南部,蒙古首府 128/1  
Olduvai 奥都威 东非,古代人文化遗址 33/4  
Oleshe 奥列谢 乌克兰南部,早期城镇 115/1  
Olekminsk 奥廖克明斯克 西伯利亚东南部,兴建 162/3  
Olisipo 奥利西波(今名,Lisboa,英文,Lisbon) 葡萄牙,罗马帝国 88/1,90/1  
Ollantaytambo 奥扬塔坦沃 秘鲁,位于皮萨罗航路上 158/3  
Olmouc 奥洛莫乌茨(德国,Olmütz) 摩拉维亚,主教管区 117/3  
Olsztyn 奥尔什丁(Allenstein) 波兰,121/6  
Olustee 奥鲁斯特 美国东南部,1223/1  
Omagua 奥马瓜 南美洲森林印第安部族 149/1  
Omaha Beach 奥马哈滩 法国北部,第二次世界大战入侵地点 273/6  
Oman 阿曼 阿拉伯东部,穆斯林扩张 105/1,阿拔斯的宗主权 135/1,英国势力范围 245/1,独立苏丹国 277/2,285/1,经济 295/1  
Omana 奥马纳 波斯湾的早期港口 71/1  
O-mei Shan 峨眉山 中国西部,佛教遗址 73/1  
Omo 奥默 东非,古代人文化遗址 33/1  
Omphis 翁菲斯 印度西北部早期王国 77/1  
Omsk 鄂木斯克 西伯利亚西部,兴建 162/3,铁路线上 230/2,高尔察克政府所在地 258/3,工业和城市发展 290/3  
Omura 大村 日本西部,174/4  
On 奥恩(Heliopolis) 埃及,149/1  
Ona 奥纳 大岛印第安部族 35/2,149/1  
Ontario 安大略 加拿大东部省份,加入联邦 244/1,经济发展 219/3  
Oodnadatta 乌德纳塔塔 澳大利亚南部,237/5  
Opelousas 奥珀卢萨斯 美国中部,毛皮贸易站 220/1  
Ophusa 奥非乌萨 俄国南部,希腊殖民地 75/1  
Opis 俄庇斯 美索不达米亚,亚历山大的帝国 76/1,79/1  
Opsidan Theme 奥普西迪亚省 安纳托利亚西部,拜占庭帝国县名 112/3  
Optimacian Theme 奥普蒂马西亚省 安纳托利亚北

部,拜占庭帝国县名 112/3  
Orakau 奥拉克 新西兰北岛,1236/1  
Oran 奥兰(阿拉伯,Wahran) 阿尔及利亚北部,早期贸易 144/1,147/2,哈布斯堡取得 150/1,2,西班牙的征服 186/1,法国入侵 239/1  
Orange 奥朗日 法国南部侯国 193/1,法国革命时期的死刑 203/2  
Orange Free State 奥兰治自由邦 南非 238/3,241/1  
Orchomenus 奥科墨努斯 希腊中部,迈锡尼宫殿遗址 69/1  
Ordos Desert 鄂尔多斯沙漠 中国北部,旧石器时代遗址 62/1  
Ordu 奥尔杜(Cotyora) 土耳其,123/3  
Ordzhonikidze 奥尔忠尼则(旧名,Dzardzhikau,原名,Vladikavkaz) 高加索,第二次世界大战 273/3  
Oregon 俄勒冈 美国西北部州名,美国取得 220/3,十九世纪政治 224/2,3,不景气 266/1,收入和人口 289/2  
Oregon Trail 俄勒冈小道 美国西北部,殖民者的路线 220/1  
Orel 奥廖尔 俄国西部,兴建 163/1,第二次世界大战 273/3,工业 291/1  
Orenburg 奥伦堡(1938—1957年名Chkalov) 俄国中部,兴建 163/1,布尔什维克占有 259/1,城市发展 231/1,工业 231/1,290/3  
Oriens 奥里斯 罗马帝国后期东部主教管区 89/4  
Orientale 东方省 比属刚果东北部省份,282/2  
Orissa 奥里萨(前名,Jajnapur) 印度东部,早期王国 130/4,131/1,今日印度的邦名 173/1,235/3,281/3  
Oritae 奥里提 波斯东南部古代民族 77/1  
Orkney 奥克尼岛 苏格兰东北部,维金人定居地 110/2,111/1,挪威控制下的伯爵领地 117/1,苏格兰取得 150/1  
Orleanais 奥尔良内 法国中部,皇家版图 125/1,151/4  
Orleans 奥尔良 法国中部,寺院 106/3,120/5,宗教分歧中心 122/1,圣巴托洛缪大屠杀 182/3,十七世纪叛乱 185/1,工业发展 193/1,210/1  
Ormuz 霍尔木兹(又拼,Hormuz,古名,Harmozia,中国早期称,忽鲁谟斯) 波斯南部,早期贸易 71/1,135/1,146/1,葡萄牙基地 159/1,171/1,葡萄牙人被逐 161/1  
Orsha 奥尔沙 俄国西部,波洛茨克城镇 115/1  
Ortenburg 奥滕堡 德国东南部,县的建置 191/1  
Orvieto 奥维托(Volsinii) 意大利,149/1  
Osage 奥塞奇 美国中部平原印第安部族 149/1  
Osaka 大阪 日本中部市,县名,175/4, 218/1,2,242/1  
Osci 奥斯奇(人) 意大利南部早期部族 86/2  
Osel 厄塞尔(又拼,Oesel,今名,Hiumaa) 爱沙尼亚西北岛名,条顿骑士团占领 140/3,瑞典人的统治 189/1  
Oshi 忍 日本中部,175/4  
Oshu-kaido 奥州街道 日本北部古代公路 175/4  
Oslo 奥斯陆(1924年前名 Kristiania,又拼,Christiania) 挪威,汉萨人贸易 144/1,第二次世界大战 273/3  
Osnabruck 奥斯纳布吕克 德国北部,主教管区 117/1,191/1,汉萨人城市 144/1  
Oss 奥斯 德国,哈尔施塔特文化遗址 84/1  
Osterburken 奥斯特伯肯 德国西部,米斯拉文化遗址 72/1  
Ostia 奥斯提亚 意大利中部,米斯拉文化遗址 72/1,罗马帝国 87/1,91/1,犹太人社区 103/1  
Ostland, Reichskommissariat 德国总督东方辖区 第二次世界大战期间德国占领下的波罗的海诸国家 272/1  
Ostmark 厄斯特马克 波兰中部,德意志帝国统治下的诸侯领地 117/1  
Ostpreussen 东普鲁士(East Prussia) 波兰,99/2  
Ostrogothic Kingdom 东哥特王国 欧洲南部,99/2  
Ostrogoths 东哥特王国 入侵欧洲 89/4,99/1,106/1  
Ostyaks 奥斯季亚克人 西伯利亚西部民族 162/3  
Oswiecim 奥斯威辛(德国,Auschwitz) 波兰,卡西米尔四世帝国 150/1  
Otago 奥塔戈 新西兰南岛省份 236/1  
Otluk-Beli 奥特卢克贝利 安纳托利亚东部,139/1  
Otomi 奥托米 墨西哥中部印第安部族 149/1  
Otomo 小友 日本西部,氏族领地 168/4  
Otranto 奥特朗托 意大利东南部,萨拉森人袭击 111/1,奥斯曼人进攻 139/1,170/1  
Otrar 兀答刺儿 中亚,蒙古人征服 128/4  
Ottawa 渥太华 加拿大东部,发展 219/3  
Ottawa 渥太华 加拿大东部印第安部族 149/1  
Otterburn 奥特伯恩 英国北部,142/4  
Ottoman Empire 奥斯曼帝国 蒙古人入侵 128/4,扩张 151/1,170—71,早期经济 154/1,农业 178/1,工商业 180—81,对欧洲的扩张 187/1,与哈布斯堡的军事边界 196/3,在欧洲东部的征服和失利 197/1,215/2,克里米亚战争 230/4,死亡 228—9,245/1,青衫突厥人的革命 248/1,第一次世界大战 252—3  
Ouadane 瓦达尼(Wadane) 西非上沃尔特,法国人占有 241/1  
Oualata 瓦拉塔(Walata) 马里,122/1  
Ouargla 瓦尔格拉(Wargla) 阿尔及利亚,122/1  
Oudenaarde 奥德纳德(法国,Audenarde) 比利时,192/3  
Oudh 乌德 印度北部土邦 173/1,与英国结盟 194/2  
Ouidah 维达(Whydah) 贝宁,122/1  
Outer Mongolia 外蒙古(今名,Mongolia) 中国保护国 175/1,独立 232/2,262/1,263/3  
Overijssel 上艾塞尔 荷兰北部,勃良第属地 151/3,荷兰共和国省份 185/1  
Overland Stage 奥弗兰德斯特奇 美国中部,拓殖者去住西方的路线 220/1  
Oviedo 奥维多 西班牙西北部,工业发展 210/1,212/1  
Owyhee Forks 奥怀伊福克斯 美国西部,1221/4  
Oxford 牛津 英国中部,内战 184/2,工业革命 201/1  
Oxyrhynchus 奥克西林克斯 埃及,罗马帝国 89/1  
Oyo 奥约 尼日利亚,早期国家 137/1,166/1,239/1  
Ozu 奥津 日本西部 175/4  
Pa 巴 中国西部边境民族 63/4  
Pa 巴 中国中部,汉代辖地 81/2  
Pachacamac 帕查卡马克 安第斯中部,早期文化遗

址 47/4,5,皮萨罗的路线 158/3  
pacheco 帕切科 安第斯中部,早期遗址 47/5  
Pacific Ocean 太平洋 波利尼西亚人早期居留地 49/1,早期的欧洲发现航行 157/3,经济 219/1,太平洋战争 227/5,美国势力 246—7,第二次世界大战 270—71,群岛的主权 277/2(插图)  
Padang 巴东 西苏门答腊,荷兰人居住地 177/1  
Paderborn 帕德博恩 德国北部,主教管区 117/1,191/1  
Padua 帕多瓦(意大利,Padova,古名,Patavium) 意大利北部,119/1,123/4,124/2,第一次世界大战 253/3  
Paekche 百济 朝鲜,为唐代所灭的早期国家 127/2  
Paestum 佩斯图姆(原名,Poseidonia) 意大利南部,拉丁殖民地 87/1  
Paez 帕埃斯 南美洲安第斯的印第安部族 149/1  
Pagan 蒲甘 缅甸中部,佛教遗址 73/1,早期帝国 133/2  
Pahang 彭亨 马来亚邦名,176/4  
Paita 派塔 秘鲁,在皮萨罗的路线上 158/3  
Paiute 帕尤特 美国西部印第安部族 149/1  
Pajajaran 帕贾兰 爪哇,早期王国 133/2,3  
Pakhoi 帕霍伊 中国南部,条约港 232/2  
Pakhtunistan 巴克阿尼斯坦 阿富汗提出主权要求的巴基斯坦地区 281/3  
Pakistan 巴基斯坦 独立 277/2,280/1,281/3,与印度的边界纠纷 281/4,巴格达条约及与美国结盟 292/5,293/1,经济 295/1,(1947年以前时期另见印度条或联邦省条)  
Palaborna 帕拉博纳 南非,铁器时代文化遗址 45/1  
Palaestina 巴勒斯坦(英文,Palestine) 罗马帝国 89/1  
Palaiokastro 帕拉约卡斯特罗 克里特岛,城市及宫殿遗址 67/2  
Palas 帕拉斯 东印度王朝 131/1  
Palatinate 帕拉蒂纳特(德国,Pfalz) 德国西部历史地名,中世纪德意志帝国 123/5,维特尔斯巴赫领地 150/1,改革 183/1,德国统一 216/3  
Palau 帕劳(Pelew) 西太平洋加罗林群岛西南部,美国占领 271/1  
Palembang 巨港 苏门答腊东南部,印度教,佛教遗址 133/2,贸易 147/1,199/1,日本占领 270/1  
Palenque 帕伦克 墨西哥东部,玛雅文化遗址 46/2  
Palermo 巴勒莫(古名,Panormus) 西西里,中世纪日耳曼人的进攻 119/1,地中海贸易 134/1,144/1,十六世纪金融中心 180/1,十八世纪城市发展 181/2  
Palestine 巴勒斯坦(拉丁,Palaestina,今,以色列和约旦) 早期城市居住地 52/1,亚历山大时期 76/1,罗马帝国 89/1,朱迪亚的崛起 102/2,拜占庭帝国 113/1,穆斯林的再征服 134/3,奥斯曼省份 229/1,第一次世界大战 253/4,英国委任统治地 260/1,261/2,277/2,第二次世界大战 272/1,以色列和约旦分割巴勒斯坦 189/1  
Palestrina 帕莱斯特里纳(Praeneste) 意大利,149/1  
Pallavas 帕拉瓦斯 印度南部王朝 82/5  
Palmerston North 北帕默斯顿 新西兰北岛 236/1  
Palmyra 帕尔米拉(圣经,Tadmor或Tamar) 叙利亚,亚述帝国 57/1,早期贸易 54/1,71/1,82/4,罗马帝国 86/3,89/1,91/1,早期主教管区 93/1,犹太人社区 103/1  
Palo 帕洛(Alsium) 意大利,149/1  
Pamphylia 潘非利亚 南安纳托利亚古国 75/1,113/1  
Pamunkey 帕芒基 美国东北部,1221/4  
Panaji 帕纳吉(Nova Goa) 印度,149/1  
Panama 巴拿马 地峡,发现 157/1,贸易 145/4,199/1,美国保护国 247/2,运河区 246/2,独立 227/1,244/1,政治发展 286—7,美国基地 292/1,经济 295/1  
Panama Canal 巴拿马运河 启用 244/1,256/1  
Panchala 潘查拉 印度北部早期王国 83  
Pandya 潘迪亚 印度南部国家名和王朝名,82—3,131/1,3  
Panensky Tynec 帕南斯基蒂内茨 捷克斯洛伐克,拉泰纳文化遗址 85/1  
Pangani 潘加尼 东非,阿拉伯-斯瓦希里人居住地 239/1  
Pangim 潘吉姆(前名,Nova Goa,今名,Panaji) 印度西部,235/3  
P'an-ho 潘和 中国西北部,汉代行政区划 81/2  
Panipat 帕尼帕特 印度北部,171/1,173/1,173/1,194/2  
Panmunjom 板门店 朝鲜,1953年停战 292/3  
Pannonia Inferior 下潘诺尼亚 欧洲中部,罗马省份 89/1,91/2  
Pannonia Superior 上潘诺尼亚 欧洲中部,罗马省份 89/1,91/2  
Panormus 帕诺姆斯(今名,Palermo) 西西里,腓尼基人城市 75/1,罗马帝国 86/2,3,91/1  
Pantelleria 潘特莱里亚岛 地中海中部,第二次世界大战 273/3  
Panticapaeum 潘蒂卡皮翁(今名,Kerch) 克里米亚,希腊殖民地 75/1,罗马帝国 89/1,91/1  
Pan-yu 番禺 中国南部,早期贸易站 71/1  
Pao 褒 中国西部,西周版图 62/3  
Pao-an Soviet 保安苏维埃 中国北部 263/3  
Pao-chi 宝鸡 中国西部,西周遗址 62/3  
Pao-t'ou 包头(Paotow) 中国北部,在铁路沿线 263/3,工业 278/2  
Papago 帕帕戈 墨西哥北部印第安部族 149/1  
Papal States 教皇国 意大利中部,建立 123/4,5,扩张 119/1,124/2,黑死病 143/1,哈布斯堡权力时期 150/1,改革 183/1,187/1,意大利统一 217/2  
Paphlagonia 帕弗拉戈尼亚 北安纳托利亚的古国 75/1,76/1,113/1  
Paphlagonian Theme 帕弗拉戈尼亚省 北安纳托利亚,拜占庭帝国的县 112/3  
Paphos 帕福斯(拉丁,Paphus) 塞浦路斯,希腊殖民地 75/1,罗马帝国 91/1,主教管区 93/1,地中海贸易 145/1  
Papua 巴布亚 澳大利亚领地 277/1  
Papua New Guinea 巴布亚新几内亚 西南太平洋,独立 277/2,经济 295/1,另见 New Guinea 条  
Para 帕拉 巴西西部省份 227/1  
Paracel Islands 帕拉塞尔群岛(西沙群岛,越南,Dao Tay Sa) 南海,中国和越南提出主权要求 279/1  
Paraetacene 帕里塔西尼 波斯西北部古代民族 77/1  
Paraetonium 帕里托尼乌姆(今名,Mersa Matruh) 埃及,亚历山大帝国 76/1

Paraguay 巴拉圭 独立 227/1,244/1,政治发展 286—7,经济 219/1,295/1  
Paraiba 巴拉伊巴 巴西东部,赤道会议 227/1  
Paramaras 帕拉马拉斯 印度中部王朝 130/2,131/1  
Paramaribo 帕拉马里博 荷属圭亚那,殖民地化 165/1  
Paramitotes 帕拉米托特斯 苏丹民族 167/1  
Parga 帕尔加 希腊西部,威尼斯要塞 187/3  
Parhae 德海 早期朝鲜国家 127/2  
Parihaka 帕里哈卡 新西兰北岛,早期毛利人的抵抗 236/1  
Paris 巴黎 法国北部,早期主教管区 93/1,117/1,120/1,5,125/1,十六世纪城市发展 180/1,十八世纪金融中心 181/2,圣巴托洛缪大屠杀 182/3,投石党之乱 185/1,议会 193/1,法国革命中心 203/2,1205/1,工业发展 210/1,212/1,第一次世界大战 253/3,第二次世界大战 269/5,273/3  
Parma 帕尔马 意大利北部,罗马殖民地 87/1,伦巴德同盟 119/1,123/4,诸侯领地 124/2,意大利的统一 217/2  
Pärnu 帕尔努(Pernov) 爱沙尼亚,175/4  
Parsa 帕萨(又名,Persis) 波斯南部,阿基梅尼德帝国辖地 79/1  
Parthenopean Republic 帕特农共和国 意大利南部,借助于法国革命而建立的国家 203/3  
Parthia 帕提亚(又译安息) 波斯北部古国 77/1,2,3  
Parthian Empire 帕提亚帝国 78/3,86/3  
Parthians 帕提亚人 高加索的古民族 89/1  
Parthyene 帕提尼 波斯北部,帕提亚帝国的附属国 79/1  
Pasargadae 帕萨尔加德 波斯西南部,亚历山大的路线 77/1,129/1  
Passau 帕绍 德国东南部,主教管区 100/3,191/1  
Passchendaele 帕森达勒 比利时西北部,第一次世界大战 1253/3(插图)  
Patagonia 帕塔戈尼亚 阿根廷南部,227/1  
Pataliputra 华氏城(今名,巴特那) 印度东北部,贸易中心 71/1  
Patara 帕塔拉 安纳托利亚西南部,希腊殖民地 75/1,早期主教管区 93/1  
Patavium 帕塔维翁(今名,Padova,英文,Padua) 意大利北部,早期居住地 86/2,罗马帝国 91/1  
Pate Island 帕特伊岛 肯尼亚,穆斯林殖民地 137/1  
Patna 巴特那(古名,Pataliputra) 印度东部,贸易中心 199/1,工业 235/3  
Patras 帕特雷(今名,Patrai,古名,Patrae) 希腊南部,拜占庭帝国 113/1  
Pattala 帕塔拉 印度西北部,早期贸易中心 71/1,亚历山大行程的终点 77/1,82/3  
Pau 波 法国西南部,地方政府所在地 193/1  
Paulis 保利斯(今名,Isiro) 比属刚果东北部,刚果危机 282/2  
Pavia 帕维亚(古名,Ticinum) 意大利北部,寺院 107/3,伦巴德同盟 119/1,中世纪贸易 120/1,诸侯领地 124/2  
Paviland 帕维兰 威尔士,古代人文化遗址 32/2  
Pavlodar 帕夫洛达 西伯利亚南部,工业 291/1  
Pavon 帕冯 墨西哥,早期文化遗址 46/2  
Pawnee 波尼 美国中部平原印第安人部族 149/1  
Paya 帕亚 中美洲印第安部族 149/1  
Paydar 佩达尔 伊朗西部,油田 285/1  
Payerne 佩耶纳(德文,Peterlingen) 瑞士,哈尔施塔特文化遗址 84/1  
Pazanan 帕扎南 伊朗西部,油田 285/1  
Pearl Harbor 珍珠港 夏威夷,日本的轰炸 271/1  
Pechenegi 佩切内格 乌克兰部族 115/1  
Pechenga 佩钦加(Petsamo) 芬兰,122/1  
Pecherskaya Lavra 佩切尔斯克修道院 乌克兰,寺院 101/2  
Pechora 伯朝拉 俄国北部部族 163/1  
Peebles 皮布尔斯 苏格兰中部郡名,爱德华三世取得 142/2  
Pegu 勃固 缅甸南部早期国家,佛教遗址 73/1,蒙古人的外部控制 129/1,政治中心 133/3,早期贸易 177/1  
P'ei 沛 中国北部,汉代行政区划 81/2  
Pei Chih-li 北直隶 中国东北部,明代省份 168/2,169/1  
Pei-ching 北京(Peking) 中国,122/1  
Pei-chou 贝州 中国东北部,唐代行政区划 126/1  
Pei-ch'u 贝丘 中国北部,汉代行政区划 81/2  
Pei-hai 北海(Pakhoi) 中国,171/1,173/1,194/2  
Peipus, Lake 派普斯湖(俄文,Chudskoye Ozero,爱沙尼亚,Peipsi Jarv) 俄罗斯中部,140/3  
Pei-yu 北舆 中国北部,汉代行政区划 81/2  
Peking 北京(Pei-ching,蒙古旧名, Khanbalik) 中国北部,古代人文化遗址 33/1,早期贸易 147/1,明代京城 169/1,军阀进攻 262/1,日本占领 268/2,工业 218/1,278/1  
Pelew 帕劳(Palau) 太平洋,149/1  
Pella 佩拉 巴勒斯坦,早期主教管区 93/1  
Pella 培拉 马其顿,77/2,3  
Peloponnesus 伯罗奔尼撒(英文,Peloponnese,又名,Morea) 希腊南部 74—5,112/4  
Pelusium 佩卢西翁 埃及北部,亚历山大帝国 76/1,82/3,阿基梅尼德帝国 79/1,罗马帝国 86/3,89/1,91/1,犹太人社区 103/1  
Pelym 佩利姆 西伯利亚西部,兴建 162/3  
Pemaquid 佩马奎德 美国东北部,1221/4  
Pema 奔巴 坦桑尼亚,穆斯林殖民地 137/1  
Pembina 彭比纳 美国北部,毛皮贸易站 220/1  
Pembroke 彭布罗克 威尔士南部,斯堪的纳维亚人居住地 110/2,第一次世界大战 253/3  
Penang 檳榔嶼 马来亚邦名,英国属地 176/4,贸易中心 177/1,遣返 279/1  
Pen-ch'i 本溪(Penki) 中国,122/1  
Peninj 佩宁季 东非,古代人文化遗址 33/4  
Penki 本溪(Pen-ch'i) 中国东北部,工业 263/3  
Pennsylvania 宾夕法尼亚 美国东部州名,殖民地 161/2,164/3,内战 223/1,十九世纪政治 224/1,225/2,3,不景气 267/1,收入和人口 289/2  
Pennsylvania Road 宾夕法尼亚大道 美国东北部,殖民者的路线 220/1  
Penobscot 佩诺布斯科特 美国东北部,兴建 161/2  
Penon de Velez 佩尼翁德贝莱斯 摩洛哥北部,西班牙的征服 186/1,2  
Penrith 彭里斯 英国北部,反对亨利八世之乱 188/1



Pensacola 彭萨科拉 美国东南部。西班牙哨所 161/2; 毛皮贸易站 220/1  
Penydarren 佩尼达兰 威尔士南部。工业革命 200/3  
Penza 奔萨 俄国中部。兴建 163/1; 工业 231/1; 布尔什维克取得 259/1  
Peoria 皮奥里亚 美国北部。工业 289/1  
Pequot Fort 皮阔特堡 美国东北部。≈ 221/4  
Perak 霹雷 马来亚邦名。176/4, 279/1  
Perath 佩拉斯 美索不达米亚。早期大主教管区 93/1  
Perche 佩尔什 法国北部。采邑 151/4  
Pereslavets 佩列斯拉维茨 俄国西南部。115/1  
Pereyaslavl 佩列亚斯拉夫尔 乌克兰。主教管区 101/2; 早期侯国 115/1  
Pereyaslavl 佩列亚斯拉夫尔 俄罗斯北部。弗拉吉米尔-苏兹达尔城镇 115/1  
Pergamon 帕加马(希腊, Pergamon, 土耳其, Bergama) 安纳托利亚西部。城邦 77/2, 3; 罗马帝国 86/3, 89/1, 91/1; 早期主教管区 93/1; 犹太人社区 103/1  
Perge 佩尔吉 安纳托利亚南部。早期大主教管区 93/1  
Perigord 佩里戈 法国中部。英国属地 125/1; 法国吞并 151/4, 193/1  
Perinthus 佩林苏斯 欧洲东南部。希腊殖民地 75/1  
Perlis 玻璃市 马来亚邦名。暹罗的属国 176/4  
Perm 彼尔姆(1940—1957 年名莫洛托夫城) 俄国中部。兴建 163/1; 工业 231/1, 291/1; 城市发展 290/3; 布尔什维克占有 259/1  
Pernambuco 伯南布哥(今名, Recife) 巴西。早期葡萄牙人领地 158/1; 大宗贸易 199/1; 赤道国家会议 227/1  
Pernov 佩尔诺夫(今名, Parnu, 德国, Pernau) 俄国西北部。工业 231/1  
Perovsk 彼罗夫斯克(Kzyl-Orda)  
Peroz-Shapur 佩罗兹-沙普尔 美索不达米亚。≈ 78/3  
Perpignan 佩皮尼安 法国南部。要塞 193/1  
Perryville 佩里维尔 美国东南部。≈ 223/1  
Persepolis 波斯波利斯 波斯。早期贸易 71/1; 亚历山大帝国 77/1, 82/3, 2; 阿基梅尼德帝国 79/1; 穆斯林的征服 105/1  
Persia 波斯(伊朗) 早期贸易 71/1; 袄教 72/1; 同希腊的战争 74/3; 阿基梅尼德、帕提亚及萨珊帝国 78—9; 白种匈奴的进攻 94/1; 基督教势力的扩张 101/1; 穆斯林的征服 105/1; 阿拔斯宗主的统治 108/1, 135/1; 蒙古的征服 128/4; 萨菲帝国 171/1; 独立王国 229/1; 经济 218/1; 英国和俄国的势力范围 245/1; 革命 248/1; 英国统治下的石油 260/1  
Persian Gates 波斯湾门户 波斯西南部。亚历山大进军路线 77/1  
Persian Gulf 波斯湾(又称, 阿拉伯湾或海湾) 第一次世界大战 253/4; 石油 285/1  
Persians 波斯人 进攻亚述 56/3, 57/2  
Persis 波斯(又称, Fars, Parsa) 波斯南部。亚历山大帝国 77/1; 帕提亚帝国的附属王国 79/3  
Perth 珀斯 澳大利亚西部。早期居住地 237/5  
Peru 秘鲁 西班牙的殖民主义化 158/3, 165/1; 出口和外国投资 226/3; 人口 226/4; 独立 226/2, 227/1, 244/1(插图); 同智利的战争 227/5; 政治发展 286—7; 经济 295/1  
Perusia 佩鲁西亚(今名, Perugia) 意大利北部。罗马帝国 87/1, 89/1  
Pesaro 佩扎罗(Pisaurum)  
Peshawar 白沙瓦 巴基斯坦。英国统治下的工业 235/3; 西北边境特区的首府 281/3  
Peshwa 佩什瓦 印度西部的土邦 172/3, 194/2  
Pessinus 佩西努斯 安纳托利亚西部。犹太人社区 103/1  
Pesto 佩斯托(Poseidonia)  
Peterborough 彼得伯勒 英国东部。工业革命 201/1  
Peterlingen 彼得林根(Payerne)  
Peterwardein 彼得瓦登(今名, Petrovaradin, 匈牙利, Petervarad) 塞尔维亚。≈ 196/3  
Petra 佩特拉 约旦。亚述帝国 57/1, 2; 早期贸易 71/1; 罗马帝国 89/1, 91/1; 早期大主教管区 93/1  
Petralona 佩特拉洛纳 希腊。古代人文化遗址 32/2  
Petrograd 彼得格勒(1914 年以前, St. Petersburg, 1924 年迄今, 列宁格勒) 第一次世界大战 253/3; 俄国革命 259/1  
Petropavlovsk 彼得罗巴甫洛夫斯克(今名, Petropavlovsk-kamchatskiy) 俄国远东部分。兴建 162/3; 毛皮贸易 198/4; 工业 291/1  
Peterwardein 彼得瓦登(Peterwardein)  
Petsamo 佩萨莫(俄文, Pechenga) 俄国西北部。俄国从芬兰手中取得 269/5  
Pettau 佩托(Poetovio)  
Pfalz 法尔茨(Palatinate)  
Pfalz-Sulzbach 法尔茨-苏尔茨巴赫 德国西部。侯国 191/1  
Phaestus 菲斯托斯 克里特岛。宫殿遗址 67/1, 2  
Phalaborwa 法拉博尔瓦 非洲东南部。早期国家 137/1  
Phanagoria 法纳戈里亚 俄国南部。希腊殖民地 75/1  
Phan Rang 藩朗 印度支那南部。印度教。佛教寺庙 133/2  
Pharsalus 法萨卢斯(希腊, Pharsalos) 希腊中部。罗马帝国 86/3  
Phaselis 法塞利斯 安纳托利亚西南部。希腊殖民地 75/1; 亚历山大的路线 76/1  
Phasis 费西斯 高加索。希腊殖民地 75/1; 罗马帝国 89/1  
Phazania 法扎尼亚(今名, Pezzan) 利比亚南部。89/1  
Philadelphia 费拉德尔菲亚(今名, Alashir) 安纳托利亚西部。早期教会 93/1  
Philadelphia 费拉德尔菲亚 埃及北部。犹太人社区 103/1  
Philadelphia 费拉德尔菲亚(费城) 美国东部。兴建 161/2; 工业 219/1, 289/1  
Philadelphia 费拉德尔菲亚(Amman)  
Philippaugh 菲利普豪赫 苏格兰南部。≈ 184/2  
Philippi 菲利皮 希腊北部。罗马帝国 86/3, 89/1; 犹太人社区 103/1  
Philippines 菲律宾 早期文化遗址 132/1; 伊斯兰教传播 104/3, 133/3; 早期贸易 159/1, 161/1; 西班牙的

征服 176/2, 177/1; 大宗贸易 199/1; 美国取得 245/1, 246/1; 反殖民主义起事 248/1; 日本占领 268/2, 271/1; 叛乱 279/1; 美国基地 277/1, 293/1; 工业和经济 218/1, 278/2, 295/1  
Philippopolis 菲利波波利斯(今名, Plovdiv, 土耳其, Filibe) 保加利亚。罗马帝国 89/1; 拜占庭帝国 113/1; 奥斯曼帝国 170/1  
Philistines 腓力斯丁人 流离失所 67/3  
Philomelium 菲洛梅利翁(今名, Akschir) 安纳托利亚中部。拜占庭帝国 113/5  
Phnom Laang 普农朗 柬埔寨。早期文化遗址 132/1  
Phnom Penh 金边 柬埔寨。早期政治中心 133/2; 高棉首府 177/1; 越南战争 292/4  
Phocaea 福西亚 安纳托利亚西部。希腊殖民地 75/1  
Phoenicia 腓尼基 希腊人时期 75/1, 76/1; 罗马省份 89/1, 102/2  
Phoenicians 腓尼基人 迁入非洲 45/1; 殖民主义化 61/1, 2  
Phoenix Islands 菲尼克斯群岛 太平洋中部。英美属地 277/2(插图)  
Phopo Hill 福波希尔 东非。铁器时代文化遗址 45/1  
Phrygia 弗里基亚 西安纳托利亚古国 75/1, 76/1, 92/2; 基督教传播 72/1; 罗马省份 86/3, 91/2; 拜占庭帝国 113/1  
Phrygians 弗里基亚人 安纳托利亚的早期民族 56/3, 67/3  
Phylakopi 菲拉科皮 爱琴海。迈锡尼宫殿遗址 67/1  
Piacenza 皮亚琴察(古名, Placentia) 意大利北部。伦巴德同盟 119/1, 123/4; 诸侯领地 124/2; 中世纪集市 144/1  
Piaui 皮奥伊 巴西东北部州名。277/1  
Picardy 皮卡迪(法文, Picardie) 法国北部。勃艮第吞并 151/4, 193/1; 第一次世界大战 253/3(插图)  
Pidentis 皮森特人 意大利北部早期部族 86/2  
Pichincha 皮钦查 哥伦比亚。≈ 226/2  
Pictavi 皮克塔维 法国西部。早期主教管区 92/1  
Picton 皮克顿 新西兰南岛。铁路 236/1  
Picts 皮克特人 苏格兰早期部族 98/1  
Piedmont 皮埃蒙特(意大利, Piemonte) 意大利北部 217/2  
Pien-chou 汴州 中国北部。唐代行政区划 126/1  
Pigs Bay of 猪湾 古巴。中央情报局侵犯 293/6  
Pilbara 皮尔巴拉 澳大利亚西部。早期居住地 237/5  
Pilos 皮洛苏斯(Navarino, Pylos)  
Pilsen 比尔森(捷克, Plzen) 捷克斯洛伐克。工业发展 210/1  
Pima 皮马 墨西哥北部印第安部族 149/1  
Pinea 皮涅加 俄国北部。诺夫哥罗德帝国城镇 115/1  
P'ing-yin 平阴 中国中部。汉代行政区划 81/2  
P'ing-yuan 平原 中国东北部。汉代行政区划 81/2  
Pinsk 平斯克 俄国西部。图罗夫-平斯克城镇 115/1; 第一次世界大战 253/3  
Piombino 皮昂比诺 意大利北部。地中海贸易 144/1; 法国统治 205/1  
Piqillacta 皮基拉克塔 安第斯中部。早期文化遗址 47/5  
Pirna 皮尔纳 德国东部。≈ 196/4  
Piro 皮罗 南美洲森林印第安部族 149/1  
Pisa 比萨(古名, Pisae) 意大利北部。中世纪城市 119/1; 地中海贸易 120/1, 134/1; 袭击和征服 120/2; 共和公社 124/2  
Pisae 比萨(今名, Pisa) 意大利北部。罗马帝国 87/1, 89/1; 主教管区 92/1  
Pisaurum 彼萨乌伦(今名, Pesaro) 意大利北部。罗马殖民地 87/1  
Piscataway Fort 皮斯卡塔韦堡 美国东北部。≈ 221/4  
Pishpek 皮什佩克(Frunze)  
Pisidia 皮西迪亚 安纳托利亚中部古国。76/1, 113/1  
Pistola 皮斯托亚(古名, Pistoriae) 意大利北部。罗马帝国 87/1; 中世纪城市 119/1  
Pitcairn Island 皮特凯恩岛 太平洋中部。英国殖民地 277/2(插图)  
Pithecosa 皮特库萨 意大利南部。希腊殖民地 75/1  
Pit River 皮特河 美国西部。≈ 221/4  
Pittsburgh 匹兹堡 美国东部。工业 219/1, 289/1  
Pityus 皮蒂乌斯 高加索。希腊殖民地 75/1; 早期主教管区 93/1  
Placentia 普拉森夏(今名, Piacenza) 意大利北部。拉丁殖民地 87/1  
Plassey 普拉西 印度东部。≈ 172/3, 194/2(插图)  
Plataea 普拉泰亚 希腊中部。≈ 74/3, 78/1  
Plate River 普拉特河(西班牙语, Rio de la Plata) 阿根廷。曾经考察 156/1  
Platenice 普拉特尼策 捷克斯洛伐克。哈尔施塔特文化遗址 85/1  
Plevna 普列文(今名, Pleven) 保加利亚。第一次世界大战 253/3  
Pliska 普利斯卡 保加利亚。早期城市 108/1  
Ploesti 普洛耶什蒂 罗马尼亚。第二次世界大战 273/3  
Plovdiv 普罗夫迪夫(Philippopolis)  
plymouth 普利茅斯 英国西南部。海军基地 195/1; 工业革命 201/1; 第一次世界大战 253/3; 第二次世界大战 269/5  
Plymouth 普利茅斯 美国东北部。兴建 161/2  
Plzen 比尔森(Pilsen)  
Podolia 波多利娅 乌克兰南部。立陶宛取得 141/1  
Poduca 波杜卡 印度南部。早期港口 71/1  
Poetovio 波埃托维奥(今名, Ptuj, 德国, Pettau) 南斯拉夫北部。斯拉夫文化遗址 72/1; 罗马帝国 89/1  
P'o-hai 渤海(朝鲜名, Parhae, 今名, 满洲) 中国东北部。早期王国 127/2  
Pohang 浦项 朝鲜南部。1950—1953 年战争 292/2  
Point of Rocks 岩石角 美国中部。≈ 221/4  
Poitiers 普瓦蒂埃(古名, Limonum) 法国中部。≈ 104/1, 125/1; ≈ 142/4; 寺院 106/3; 十七世纪暴动 185/1; 州府所在地 193/1; 法国革命中心 203/2  
Poitou 普瓦图 法国西部。英国属地 125/1; 法兰西皇家版图 151/4; 法国省份 193/1  
Pola 波拉(今名, Pola) 南斯拉夫北部。罗马帝国 89/1; 第一次世界大战 253/3  
Polabl 波拉比 德国北部斯拉夫部族 118/3, 140/2  
Poland 波兰 信奉基督教 101/2; 在博莱斯拉夫·赫

罗布里领导下 117/3; 蒙古人侵 128/2; 与立陶宛结盟 141/1; 黑死病 143/1; 卡西米尔四世帝国 151/1; 俄国取得 163/1; 农业和农民解放 178/1; 改革 183/1; 波罗的海贸易 189/1; 分治 196/5; 反对俄国的起事 202/1; 俄国统治下的工业 231/1; 第一次世界大战后独立 259/1, 265/1; 社会政治发展 266/3, 267/2; 第二次世界大战 269/5; 华沙条约和经互会 274/2, 292/2; 反共起事 293/1; 经济 295/1  
Poles 波兰人 第一次世界大战后向波兰移民 265/3; 第二次世界大战后向西移民 275/1  
Polish Corridor 波兰走廊 265/1  
Polochanye 波洛恰内 俄国西北部。东斯拉夫部族 115/1  
Polotsk 波洛茨克 俄国西部。主教管区 101/2; 早期城市和侯国 115/1; 汉萨人贸易站 144/1  
Polovtsy 波洛夫齐 俄国中部部族 114—5  
Poltava 波尔塔瓦 乌克兰。佩列亚斯拉夫尔城镇 115/1; 工业和城市发展 231/1; 布尔什维克取得 259/1  
Poltoratsk 波尔托拉茨克(Ashkhabad)  
Polyanye 波利亚内 乌克兰的斯拉夫部族 115/1  
Polynasia 波利尼西亚 太平洋中部群岛。早期居住地 49/1  
Pomerania 波美拉尼亚(德文, Pommern, 波兰文, Pomorze) 北欧。波兰取得 117/3; 中世纪德意志帝国 119/1; 黑死病 143/1; 改革 183/1; 德国统一 216/3  
Pomerania, East 东波美拉尼亚 德国一部分 191/1  
Pomerania, Swedish 瑞典属波美拉尼亚 196/4; 割让给普鲁士 215/3  
Pomerania, West 西波美拉尼亚 归属瑞典 188—9, 191/1, 4  
Pomeranians 波美拉尼亚人 北欧的斯拉夫部族 140/2  
Pomerelia 波梅雷利亚(德文, Pommerellen) 北欧。条顿骑士团占领 140/3  
Pomo 波莫 美国西北部印第安部族 149/1  
Pompeli 庞贝 意大利南部。犹太人社区 103/1  
Pompeopolis 庞培奥波利斯 安纳托利亚南部。罗马帝国 89/1  
Pondicherry 本地治里(法文, Pondichery) 印度东南部。法国人居住地 161/1, 173/1; 英国人攻克 194/2(插图); 大宗贸易 199/1; 法国的被占领土 235/3; 归回印度 277/2  
Pondo 蓬多 东南非洲。英国管理 238/3  
Pons Saravi 萨萨拉维 法国东部。米斯拉文化遗址 72/1  
Ponthieu 庞蒂厄 法国东北部。法兰克御官 106/3; 英国人统治时期 125/1; 勃艮第属地 151/3  
Pontia 庞蒂亚(Ponza)  
Pontiae 庞蒂(又名, Pontine Islands, 今名, Isole Ponziane) 意大利中部。罗马帝国 87/1  
Pontianak 坤甸 西婆罗洲。荷兰人居住地 177/1  
Pontine Islands 庞廷群岛(Pontiae)  
Pontus 本都斯 安纳托利亚北部。77/3; 罗马省份 86/3, 89/4; 拜占庭帝国 113/1  
Ponza 蓬察岛(Pontia) 意大利中部。米斯拉文化遗址 72/1  
Ponziane, Isole 庞齐亚内岛(Pontiae)  
Poona 浦那 印度西部。工业 218/1, 235/3  
Populonia 波普洛尼亚 意大利北部。伊特鲁里亚人城市 75/1, 86/2  
Porolissensis 波罗利森西斯 欧洲东部罗马省份 89/1  
Porolissum 波罗利苏姆 罗马尼亚。罗马帝国 89/1  
Portage la Prairie 波特奇拉普雷里(Fort La Reine)  
Port Arthur 阿瑟港(中国, 旅顺, 日本, Ryojun) 满洲。割让给俄国和日本 230/2, 232/2; 日俄战争 242/3, 263/3  
Port Arthur 阿瑟港(今名, Thunder Bay) 加拿大中部。发展 219/3  
Port Arthur 阿瑟港 塔斯马尼亚。罪犯监狱地 237/5  
Port Augusta 奥古斯塔港 澳大利亚南部。居住地 237/5  
Port Chalmers 查默斯港 新西兰南岛 236/1  
Port Elizabeth 伊丽莎白港 非洲东南部。英国人居住地 238/3  
Port Essington 埃辛顿港 澳大利亚北部。兴建 237/5  
Port-Francois 弗朗基港(今名, Ilebo) 比属刚果中部。282/2  
Port Hedland 黑德兰港 澳大利亚西部。早期居住地 237/5  
Port Hudson 哈得孙港 美国南部。≈ 222/1  
Portland 波特兰 英国南部。第一次世界大战 253/3  
Portland 波特兰 美国西北部。工业 288/1  
Portland 波特兰 澳大利亚南部。兴建 237/5  
Port Lincoln 林肯港 澳大利亚南部。居住地 237/5  
Port Macquarie 麦夸里港 澳大利亚东南部。罪犯监狱地 237/5  
Port Moresby 莫尔兹比港 新几内亚东南部。第二次世界大战时的盟军基地 271/1  
Portobello 波托贝洛 巴拿马。港口 199/1  
Porto Novo 波多诺瓦 印度东南部。≈ 194/2  
Porto-Novo 波多诺瓦 西非。法国人居住地 239/1  
Porto Pisano 皮萨诺港 意大利北部。地中海贸易 144/1  
Portpatrick 波特帕特里克 苏格兰南部。工业革命 201/1  
Port Pirie 皮里港 澳大利亚南部。居住地 237/5  
Port Royal 罗亚尔港 牙买加。英国海军基地 194/1  
Port Said 塞得港 埃及北部。埃及—以色列战争 284/2; 苏伊士运河 285/1  
Portsmouth 朴茨茅斯 英国南部。海军基地 195/1; 工业革命 201/1; 第一次世界大战 253/3  
Portsmouth 朴茨茅斯 美国东北部。居住地 161/2  
Port Sudan 苏丹港 红海 285/1  
Portugal 葡萄牙(古名, Lusitania) 犹太人移居 102/3; 穆斯林的征服 104/1; 再征服 124/3; 发现航行 147/2, 150/1, 2, 156—7; 海外扩张 158—9; 西班牙吞并 186/1; 农业 179/1; 工商业 180—81, 198—9; 人口增长 208/3, 4; 移民 209/1; 铁路发展 212/1; 殖民帝国 245/1; 十九世纪结盟 250—51; 第一次世界大战 252/1; 两次世界大战之间的结盟 264/2; 总罢工 267/2; 北大西洋公约组织和欧洲自由贸易联盟 274/2; 美国各基地 293/1; 经济 295/1  
Portuguese East Africa 葡属东非(今名, 莫桑比克) 245/1  
Portuguese Guinea 葡属几内亚(今名, 几内亚比绍)

西非。葡萄牙殖民地 240/2, 244/1, 276/1; 独立 276/2  
Portuguese Timor 葡属帝力岛 东印度群岛。印度尼西亚吞并 277/2  
Porus 波鲁斯 印度西北部早期王国 77/1  
Poseidonia 波塞多尼亚(后期, Paestum, 今名, Pesto) 意大利南部。希腊殖民地 75/1  
Posen 波兹南(波兰, Poznan) 波兰西部。工业发展 211/1; 北德意志邦联 216/3; 第一次世界大战 253/3; 德国割让 265/1  
Potaissa 波泰萨 罗马尼亚。罗马帝国 91/1  
Potawatomi 波塔瓦托米 美国中部印第安部族 149/1  
Potenza 波滕蒂亚(今名, Potenza) 意大利北部。罗马殖民地 87/1  
Potidaea 波蒂迪亚 希腊北部。多利安殖民地 75/1  
Potosi 波托西 秘鲁。西班牙银矿 158/1  
Powhatan 波沃坦 美国东部印第安部族 149/1  
Pozsony 波佐尼(Bratislava)  
Poznan 波兹南(德文, Posen) 波兰西部。主教管区 117/3; 中世纪集市 144/1, 141/1  
Pozzuoli 波佐利(Puteoli)  
Praeneste 普雷内斯特(今名, Palestrina) 意大利中部。罗马帝国 87/1  
Prague 布拉格(捷克, Praha) 捷克斯洛伐克。主教管区 101/2, 117/3; 中世纪贸易 120/1; 汉萨人贸易 144/1; 十六世纪城市发展 180/1; ≈ 196/4; 工业发展 210/1, 213/1; 共产党改变 292/2  
Prambanan 普兰巴南 中爪哇。印度教。佛教寺庙 133/2  
Pratharas 普拉蒂哈拉斯 印度北部早期王朝 130/2  
Pravdinsk 普拉夫丁斯克(Friedland)  
Preah Vibear 柏威夏 柬埔寨。泰国提出主权要求 279/1  
Preanger 普里昂岸 爪哇。荷兰控制 176/3  
Predmost 普雷莫斯特 捷克斯洛伐克。古代人文化遗址 32/2  
Preslav 普列斯拉夫 保加利亚。早期城市 108/1  
Pressburg 普雷斯堡(Bratislava)  
Preston 普雷斯顿 英国北部。≈ 184/1; 工业革命 201/1  
Prestonpans 普雷斯顿潘斯 苏格兰南部。≈ 工业革命 200/3  
Pretoria 比勒陀利亚 南非。布尔人旅行 238/3  
Preussen 普鲁士(Prussia)  
Preussisch-Eylau 普鲁士-埃劳(Eylau)  
Preveza 普雷维扎 希腊中部。≈ 170/1; 威尼斯要塞 187/3  
Prilep 普里莱普 南斯拉夫南部。中世纪集市 144/1  
Primorskiy Krai 滨海边疆区(Maritime Province)  
Prince Edward Island 爱德华王子岛(St. Jean)  
Prince's Town 王子城 加纳。早期法国人居住地 166/1(插图)  
Principe 普林西比岛 西非。葡萄牙人居住地 167/1, 241/1  
Prizren 普里兹伦 塞尔维亚。第一次世界大战 253/3  
Procolitia 普罗科利夏(今名, Carrawburgh) 英国北部。米斯拉文化遗址 72/1  
Prome 卑谬 缅甸中部。佛教文化遗址 73/1  
Provence 普罗旺斯 法国南部。法兰克帝国 106/1, 3; 中世纪德意志帝国 119/1, 125/1; 阿拉伯人驱逐 120/2; 法国吞并 151/4; 法国省份 193/1  
Providence 普罗维登斯 美国东北部。兴建 161/2; 工业 289/1  
Provins 普罗瓦 法国中部。中世纪集市 120/1  
Prusa 普鲁萨(今名, 布尔萨) 安纳托利亚西部。拜占庭帝国 113/1  
Prussia 普鲁士(德国, Preussen) 德国东部。条顿骑士团的征服 140/3; 改革 183/1; 波罗的海地区贸易 189/1; 普鲁士的崛起 190/3; 公国 191/1; 王国 191/4; 在欧洲的征服 196/4, 197/1; 反对拿破仑 204—5; 德国统一 216—7  
Przemysl 普热梅希尔 奥匈帝国。第一次世界大战 253/3  
Pskov 普斯科夫 俄国西部。诺夫哥罗德帝国城镇 115/1, 163/1; 汉萨人贸易站 144/1; 莫斯科推人取得 151/1  
Pteria 普特里亚(今名, Bogazkoy) 安纳托利亚中部。≈ 79/1  
Ptolemais 普托利迈斯 埃及。罗马帝国 89/1  
Ptolemais 普托利迈斯(今名, Tulmaytah, 意大利, Tolmeta) 利比亚。罗马帝国 89/1, 91/1; 早期大主教管区 93/1  
Ptolemais 普托利迈斯(英文, Acre, 今名, Akko) 巴勒斯坦。早期大主教管区 93/1  
Ptuj 普图伊(Poetovio)  
Puebla 普韦布拉 墨西哥中部。早期西班牙城市 158/1; 省份 227/1  
Pueblo 普韦布洛 美国西南部印第安部族 149/1  
Puelche 普维尔切 阿根廷印第安部族 149/1  
Puerto Rico 波多黎各 西印度群岛。西班牙人居住地 160/3; 大宗贸易 199/1; 美国的征服 227/1, 247/4  
Pukow 浦口 中国东部。英国势力 232/2  
Pula 普拉(意大利, Pola) 南斯拉夫西北部。从意大利取得 275/4  
Pulicat 普利卡特 印度东南部。荷兰人居住地 173/1  
Pumbedita 蓬贝迪塔 美索不达米亚。早期犹太人社区 103/1  
Pundra 蓬德拉 印度东部。83/1  
Punjab 旁遮普 印度西北部。穆斯林扩张 105/1; 阿拔斯主权的界限 135/1; 英属印度的邦名 235/3; 印度和巴基斯坦的分割 281/1, 282/3  
Puri 普里 印度东北部。印度割让给英国 172/3  
Purushkhaddum 普鲁什哈杜姆 安纳托利亚中部的早期城镇 54/1  
Pusan 釜山(日本, Fusan) 南朝鲜。日俄战争 242/3; 1950—1953 年战争 292/3  
P'u-shan 皮山 新疆。汉代扩张 80/3  
Putaya 普塔亚 利比亚。阿基梅尼德帝国辖地 78/1  
Puteoli 普特奥利(今名, Pozzuoli) 意大利中部。罗马殖民地 87/1; 罗马帝国 91/1  
P'u-t'o Shan 普陀山 中国东部。佛教文化遗址 73/1  
Pyatigorsk 皮亚季戈尔斯克 高加索 163/1  
Pydna 皮德纳 希腊中部。≈ 77/3; 罗马帝国 86/3  
Pygmies 皮格米人 中非民族 35/2  
Pylos 皮洛苏斯(又拼, Pilos, 意大利, Navarino) 希腊西南部。迈锡尼宫殿遗址 66/1  
Pyongyang 平壤(日本, Heijo) 北朝鲜。日俄战争



242/3; 1950—1953年战争 292/3  
Pyramid Lake 金字塔湖 美国西部, <221/4  
Pyrge 皮尔吉 意大利中部, 罗马殖民地 87/1  
Pyy 萨国 缅甸南部, 佛教王国 127/2  
Qadisiya 卡迪西亚 美索不达米亚南部, <105/1  
Qandahar 坎大哈(Kandahar)  
Qarabagh 卡拉巴格 高加索地区, 奥斯曼人的征服 171/1  
Qatar 卡塔尔 波斯湾的首长国 229/1, 285/1, 295/1  
Qatif 卡提夫 东阿拉伯, 油田 285/1  
Qatna 卡特纳 叙利亚, 阿摩利王国 55/2  
Quadi 卡迪(人) 日耳曼部族 89/1  
Quebec 魁北克 加拿大东部城市, 新法兰西首府 161/2; 英国人攻克 194/1  
Quebec 魁北克 加拿大东部省名, 164/5; 加入联邦 244/1; 经济发展 219/3  
Quechua 克丘阿 南美洲安第斯印加部族 149/1  
Queen Adelaide Province 阿德莱德皇后省 非洲东南部 238/3  
Queensland 昆士兰 澳大利亚东北部州名, 237/5, 244/1(插图)  
Quelimane 克利马内 莫桑比克, 葡萄牙人居住地 167/1, 239/2, 241/1  
Qumoy 金门岛(Chin-men) 中国东南部, 国民党前哨 279/1, 293/1  
Quantovic 康托维克(又拼, Quentovic) 法国北部, 106/3, 110/3  
Queretaro 克雷塔罗 墨西哥中部州名, 227/1  
Qnetta 奎达 巴基斯坦 235/3, 281/3  
Quiberon Bay 基贝龙湾 法国西部, <195/1  
Quierzy 基尔齐 法国北部, 法兰克御官 106/3  
Quilon 奎隆 印度南部, 早期贸易 147/1  
Quimper 坎佩尔 法国西北部, 主教管区 117/1  
Qui Nhon 归仁 南越, 1945—1975年战争 292/4  
Quirigua 基里瓜 墨西哥东部, 玛雅人文化遗址 46/2  
Quito 基多 厄瓜多尔, 印加帝国 148/3; 殖民地化 158/1, 165/1  
Qumis 库米斯(又名, Hecatompylos) 帕提亚帝国城市 79/3  
Quneitra 库奈特拉 叙利亚西南部, 阿拉伯—以色列战争 284/2  
Rab 拉布岛(意大利, Arba) 南斯拉夫北部, 意大利占领 275/4  
Rabat 拉巴特 摩洛哥, 法国占领 251/2  
Rabaul 拉博尔 巴布亚新几内亚, 第二次世界大战中的日本基地 271/1  
Rabbath Ammon 拉巴斯安曼(Amman)  
Rabih's Domain 拉比领土 中非洲 241/1  
Radimichi 拉吉米奇 俄罗斯西部, 斯拉夫部族 115/1  
Rafah 拉法(古名, Raphia) 西奈, 埃及—以色列战争 284/2  
Raffles Bay 拉弗尔斯湾 澳大利亚北部, 居住地 237/1  
Rages 拉盖斯(Rai)  
Ragusa 拉古萨(今名, Dubrovnik) 南斯拉夫西部, 拜占庭帝国 113/5; 威尼斯人的征服 120/2, 139/1; 改革时期 183/1; 向奥斯曼称臣的共和国 187/1; 法国统治下 205/1  
Rai 雷伊(古名, Rhagae, 圣经, Rages, 希腊, Europus) 波斯北部, 早期大主教管区 101/1; 穆斯林的征服 105/1; 蒙古人的征服 128/4; 早期贸易 135/1  
Rainy Lake 雷尼湖(Fort Pierre)  
Rajasthan 拉贾斯坦(前名, Rajputana Agency) 印度北部邦名 281/3  
Rajputana 拉季普塔纳 印度西北部, 穆斯林扩张 104/2; 莫卧儿人的征服 171/1; 与英国结盟 194/2  
Rajputana Agency 拉季普塔纳特(今名, Rajasthan) 英属印度邦名 235/3  
Rajput Confederacy 拉季普特邦联 印度西北部, 130/4  
Rajputs 拉季普特人 印度西北部民族 173/1  
Rakka 拉卡(古名, Nicephorium) 叙利亚, 139/1  
Raleigh 罗利 美国东部, <223/1  
Ram Hormidd 拉姆霍米德 波斯西部, 萨珊帝国 79/3  
Ramillies 拉米伊 比利时, <192/3  
Ramla 拉姆拉 巴勒斯坦, <105/1  
Ramsey 拉姆齐 英国东部, 工业革命 201/1  
Randeia 兰迪亚 安纳托利亚东部, 罗马帝国 89/1  
Rangiriri 兰吉里里 新西兰北岛, <236/1  
Rangoon 仰光(古名, Dagon) 缅甸, 佛教文化遗址 73/1; 早期贸易中心 177/1; 工业 235/3; 日本占领 271/1; 独立国家的首都 281/3  
Rangpur 朗普尔 印度西北部, 哈拉帕文化遗址 65/1  
Ranians 拉尼亚人 德国东部, 斯拉夫部族 140/2  
Rann of Kutch 库奇兰恩 印度西部, 与巴基斯坦的边界纠纷 280/1, 281/3  
Rapallo 拉帕洛 意大利北部, 1922年会议 265/1  
Raphanea 拉法尼亚 叙利亚, 罗马帝国 91/1  
Raphia 拉非亚(今名, Rafah) 西奈北部, 罗马帝国 86/3  
Ras al Khaimah 哈伊马角 阿拉伯联合酋长国, 波斯湾 285/1  
Ras Garra 加拉角 西奈, 油田 285/1  
Ras Gharib 加里卜角 埃及东部, 油田 285/1  
Ras Hafun 哈丰角 索马里, 穆斯林殖民地 137/1  
Rashtrakutas 拉什特拉库塔 印度中部王朝名, 130/2, 131/1  
Ras Shamra 沙姆拉角(古名, Ugarit) 叙利亚, 早期贸易 66/4; 遭毁 67/3  
Ras Tanura 塔努拉角 阿拉伯东部, 石油转运基地 285/1  
Rasulids 拉苏利德 阿拉伯西南部穆斯林王朝 135/1  
Ratae 拉蒂(今名, Leicester) 英国中部, 罗马帝国 88/1  
Rataria 拉塔里亚 保加利亚, 早期大主教管区 93/1  
Ratisbon 雷根斯堡(Regensburg) 德国南部, <205/1  
Ravenna 拉文纳 意大利北部, 罗马帝国 91/1; 早期大主教管区 93/1, 107/3; 拜占庭占领 99/1; 总督府 113/1; 威尼斯人攻克 120/2; 中世纪城市 124/2  
Ravensberg 拉文斯堡 德国北部, 勃艮第属地 151/3; 其名 191/1  
Ravensbrück 拉文斯布吕克 德国北部, 集中营 272/1  
Raynham 雷纳姆 英国东部, 土地革命 201/2

Reading 雷丁 英国南部, 工业革命 201/1  
Reate 雷阿特(今名, Rieti) 意大利北部, 罗马帝国 87/1  
Rechitsa 列奇察 俄国西部, 图罗夫—平斯克城镇 115/1  
Recife 累西腓(Pernambuco)  
Recuay 雷奎 安第斯中部的早期民族 47/4  
Redarii 雷达里 德国北部, 斯拉夫部族 118/3, 140/2  
Redwood Ferry 雷德伍德渡口 美国东部, <221/4  
Regensburg 雷根斯堡(古名, Castra Regina, 旧英文名, Ratisbon) 德国南部, 主教管区 100/3, 191/1; 法兰克御官 107/3, 120/1  
Reggio 勒佐(又名, Reggio di Calabria, 古名, Rhegium) 意大利南部, 诺曼人的征服 120/2; 奥斯曼的围攻 170/1  
Reggio 勒佐(又名, Reggio Emilia, 古名, Regium Lepidum) 意大利北部, 共和公社 124/2  
Regina 里贾纳 加拿大中部, 发展 219/3  
Regium Lepidum 雷吉莱皮登(Reggio Emilia)  
Reichenau 赖兴瑙 德国南部, 寺院 107/3  
Reil 雷伊 法国南部, 早期主教管区 92/1  
Reims 兰斯(Rheims) 法国北部, 早期主教管区 92/1  
Remojadas 雷莫哈达斯 墨西哥中部, 早期文化遗址 46/2  
Rennes 雷纳 法国西北部, 主教管区 117/1; 十七世纪起事 185/1; 法国革命中心 203/2  
Rethel 雷代尔 法国东北部, 独立采邑 151/4  
Reunion 留尼汪(前名, Bourbon) 印度洋岛名, 法国殖民地 205/3, 245/1  
Reval 累发(俄国, Revel, 今爱沙尼亚, Tallinn) 俄罗斯西北部, 德国的殖民主义政策 140/3; 汉萨人城市 144/1; 瑞典帝国 189/1; 俄罗斯帝国 231/1  
Rewa 雷瓦 印度中部旧邦名, 234/1  
Rewardashur 雷瓦达舒尔 波斯, 早期大主教管区 93/1, 101/1  
Rhaeti 雷蒂 意大利北部早期部族 86/2  
Rhaetia 雷蒂亚(今名, 瑞士) 罗马省份 89/1; 法兰克帝国 106/1  
Rhagae 拉盖(波斯, Rai, 圣经, Rages, 希腊, Europus) 波斯北部, 亚历山大帝国 77/1, 79/1; 早期贸易 82/4  
Rhambacia 兰巴西亚 印度西北部, 早期贸易 82/4  
Rhegium 雷吉翁(今名, Reggio di Calabria) 意大利北部, 希腊殖民地 75/1; 罗马帝国 87/1, 89/1, 91/1  
Rheims 兰斯(法国, Reims, 古名, Durocortorum, 后期, Remi) 法国北部, 汪达尔人的劫掠 99/1; 大主教管区 106/3, 117/1; <205/1; 工业发展 210/1; 第一次世界大战 252—3; 第二次世界大战 273/3  
Rheinheim 莱茵海姆 德国, 拉泰纳文化遗址 84/1  
Rheinland 莱茵兰(Rhinland)  
Rhenish Prussia 莱茵河普鲁士 西德, 德国统一 216/3  
Rhesaenae 雷西尼 安纳托利亚东部, 罗马帝国 91/1  
Rhine, Confederation of the 莱茵邦联 拿破仑所建立 191/4, 204/2, 205/1  
Rhineland 莱茵兰(德文, Rheinland) 西德, 十八世纪工业发展 190/2; 再度军事化 265/1, 269/4  
Rhode Island 罗德岛 美国东北部州名, 殖民地 161/2, 164/3; 十九世纪政治 224/1, 225/2, 3; 不景气 267/1; 收入和人口 289/1  
Rhodes 罗德岛(现代希腊, Rodhos, 拉丁, Rhodus, 意大利, Rodi) 爱琴海东南部, 希腊州 75/1, 77/2, 3; 大主教管区 93/1; <105/1; 圣约翰骑士团的统治 139/1; 奥斯曼的征服 170/1; 土耳其人取得 187/1. 另见 Dodecanese 系  
Rhodesia 罗德西亚(前名, Southern Rhodesia) 英国殖民地 245/1; 马塔贝莱/马绍纳运动 249/2; 独立(UDI) 276/2, 283/1; 经济 295/1  
Rhodus 罗德岛(现代希腊, Rodhos, 英文, Rhodes) 爱琴海东南部, 罗马帝国 86/3, 89/1, 91/1  
Riade 利雅得 德国中部, <117/1  
Ribe 里伯 丹麦, 主教管区 101/2; 大主教管区 116/2  
Rich Bar 里奇巴 美国西部, 矿区 220/1  
Richmond 里士满 英国北部, 反对亨利八世暴动 185/1  
Richmond 里士满 美国东部, 焚毁 223/1; 工业 219/1  
Ricken 里肯 奥地利, 隧道 257/2  
Ricomagus 里科马居斯(Riom)  
Rieti 里埃蒂(Reate)  
Rif 里弗 摩洛哥山区, 抵抗法国人 260/1  
Riga 里加 苏联西北部拉脱维亚, 由条顿骑士区兴建 140/3; 汉萨人城市 144/1; 早期贸易 146/1; 早期主教管区 101/2; 瑞典帝国 189/1; 俄罗斯帝国 231/1; 城市发展 231/1; 短暂的共产党控制 258/2; 第二次世界大战 272—3; 工业 291/1  
Rijeka 里耶卡(意大利, Fiume) 南斯拉夫北部, 意大利占领 275/4  
Rimini 里米尼(古名, Ariminum) 意大利北部, 伦巴德同盟 119/1; 诸侯领地 124/2; 第二次世界大战 273/3  
Rio Barbate 里奥巴尔巴特 西班牙, <104/1  
Rio de Janeiro 里约热内卢 巴西, 开拓殖民地 165/1; 大宗贸易 199/1; 工业 219/1; 建州 227/1  
Rio de la Plata 里奥德拉普拉塔(今名, Argentina) 早期的西班牙殖民地 165/1; 反抗西班牙起事中的总督管辖区 202/1  
Rio de Oro 里奥德奥罗(后名, Spanish Sahara, 今名, Western Sahara) 非洲西北部, 西班牙殖民地 240/1, 2, 244/1, 260/1  
Rio Grande do Norte 北里奥格兰德 巴西西北部州名, 赤道联邦 227/1  
Rio Grande do Sul 南里奥格兰德 巴西南部州名 227/1  
Riom 里奥姆(古名, Ricomagus) 法国中部, 地方政府所在地 193/1  
Rio Muni 莫尼河(又名, 西属几内亚, 今名, 赤道几内亚) 西非, 西班牙殖民地 240/1, 2, 276/1  
Rio Negro 里奥内格罗 巴西西部州名, 227/1  
Ripon 里彭 英国北部, 寺院 100/3; 反对亨利八世暴动 185/1; 工业革命 201/1  
Rivoli 里沃利 意大利北部, <205/1  
Riyadh 利雅得 沙特阿拉伯中部, 石油 285/1  
Rochdale 罗奇代尔 英国北部, 工业革命 201/1  
Rochefort 罗什福尔 法国西部, 海军基地 193/1, 195/1

Rochester 罗彻斯特 英国东南部, 主教管区 117/3  
Rochester 罗彻斯特 美国东北部, 工业 289/1  
Rochford 罗奇福德 英国东部, 工业革命 201/1  
Rockhampton 罗克汉普顿 澳大利亚东部, 早期居住地 237/5  
Rocroi 罗克鲁瓦 法国东北部, <182/2  
Rodenbach 罗登巴赫 德国, 哈尔施塔特文化遗址 84/1  
Rodez 罗德兹 法国南部, 151/4  
Rodhos 罗德岛(Rhodes)  
Rodi 罗德(Rhodes)  
Rogoznica 罗戈日尼察(Gross-Rosen)  
Rogue River 罗格河 美国西部, <221/4  
Rohri 罗赫里 印度北部, 哈拉帕文化遗址 65/1  
Rojadi 罗贾迪 印度北部, 哈拉帕文化遗址 65/1  
Roma 罗马(Rome)  
Romagna 罗马尼阿 意大利北部, 意大利统一 217/2  
Roman Empire 罗马帝国 70/1, 82/4, 86/3, 88—91, 94/1, 99/1  
Romania 罗马尼亚 奥斯曼帝国的崩溃 229/1; 独立 215/2; 欧洲联盟 250—51; 第一次世界大战 252—3; 两次大战之间的联盟 264/2; 取得特兰西瓦尼亚 265/1; 匈牙利人和土耳其人的移居 265/3; 经济和社会政治的发展 213/1, 266—7; 第二次世界大战 272—3; 华沙条约和经互会 274/2, 292/2. 另见 Moldavia 和 Wallachia 系  
Roman Republic 罗马共和国 77/2, 3; 203/3  
Rome 罗马(古名, Roma, 意大利, Roma) 意大利中部, 凯尔特人居住地 84/3; 罗马帝国 86—91; 早期贸易 70/1; 基督教的传来 72/1; 帝国时期的经济 91/2; 汪达尔人和西哥特人的劫掠 94/1, 99/1; 总主教管区 92/1, 101/2; 犹太人社区 103/1, 107/3; 马扎尔人的袭击 111/1; 教廷产业 119/1; 政教冲突 122—3, 124/2; 教会分裂 143(插图); 中世纪金融状况 145/3; 十八世纪城市发展 180—81; 法国统治 205/1, 2; 意大利吞并 217/2; 工业发展 210/1; 第二次世界大战 273/3  
Roncesvalles 龙塞斯瓦列斯 西班牙北部, <106/3  
Roosebeke 鲁塞贝克 比利时, 阶级动乱 143/1  
Rosebud 罗斯伯德 美国中部, <221/4  
Rostemid Kingdom 罗斯特米德王国 非洲西北部, 108/1  
Rostock 罗斯托克 德国北部, 日耳曼人兴建 140/2; 汉萨人城市 144/1; 第一次世界大战 253/3  
Rostov (-on-Don) 罗斯托夫(顿河畔) 俄国南部, 工业和城市发展 231/1, 259/1, 290/3; 第二次世界大战 272—3, 291/1  
Rotomagus 罗托马居斯(今名, Rouen) 法国北部, 罗马帝国 90/1; 大主教管区 92/1  
Rotterdam 鹿特丹 荷兰, 工业发展 210/1, 212/1; 第二次世界大战 269/5, 273/3  
Rotuma 罗图马岛 太平洋中部斐济, 277/2(插图)  
Roud 鲁瓦德(Arwad)  
Roubalx 鲁贝 法国北部, 工业发展 210/1  
Rouen 鲁昂(古名, Rotomagus) 法国北部, 斯塔的纳维亚人居住地 110/2, 111/1; 大主教管区 106/3, 117/1; 城市暴动 143/1; 中世纪集市 144/1; 十六和十八世纪金融中心 180/1, 181/2; 圣巴托洛缪大屠杀 182/3; 十六和十七世纪暴动 185/1; 议会 193/1; 法国革命中心 203/2; 第一次世界大战 253/3  
Rough and Ready 拉夫安雷迪 美国西部, 矿区 220/1  
Round Mountain 朗德芒廷 美国中部, <221/4  
Rourkela 鲁尔克拉 印度东部, 钢厂 281/3  
Roussillon 鲁西荣 法国南部, 从西班牙取得 150/1, 186/1, 193/1  
Rouvray-St. Denis 鲁夫雷—圣德尼 法国中部, 中世纪新城 121/7  
Roxburgh 罗克斯伯勒 苏格兰南部郡名, 爱德华三世取得 142/2  
Royalani 罗克索拉尼(人) 罗马帝国部族 89/1  
Royale, Ile 罗亚尔岛(今名, Cape Breton Island) 加拿大东部, 法国人居住地 161/2  
Roziw 罗兹维 东南非洲早期土邦 167/1  
Ruanda-Urundi 卢旺达—乌隆迪(今名, Rwanda and Burundi) 中非, 比利时殖民地 276/1  
Ruapekapeka 鲁阿佩卡佩卡 新西兰北岛, <236/1  
Rugi 鲁吉 欧洲东部日耳曼部族 99/1  
Ruhr 鲁尔 德国西北部, 工业扩充 210/3, 212/1; 法国占领 265/1  
Rumaila 鲁迈拉 伊拉克南部, 油田 285/1  
Rumelia 鲁梅利亚(今名, Bulgaria) 奥斯曼的臣国 139/1  
Runnymede 伦尼米德 英国南部, 125/1  
Rupar 鲁帕尔 印度北部, 哈拉帕文化遗址 65/1  
Rupert House 鲁伯特豪斯 加拿大北部, 哈得孙湾公司贸易站 161/2  
Rupert's Land 鲁伯特地 加拿大北部, 毛皮贸易区 161/2; 哈得孙湾公司 165/1, 2; 英国属地 194/1  
Rusaddir 鲁萨迪尔(今名, Melilla) 摩洛哥, 罗马帝国 88/1  
Ruschuk 鲁斯丘克(今名, Ruse) 保加利亚, 奥斯曼控制 170/1  
Russellae 鲁塞利 意大利北部伊特鲁里亚人城市 86/2  
Rush Creek 拉什克里克 美国中部, <221/4  
Russell 拉塞尔 新西兰北部, 第一个首府 236/1  
Russia 俄罗斯(欧洲) 信奉基督教 101/2; 犹太人移居 103/3; 基辅罗斯 115/1; 蒙古入侵 114/4, 128—9; 维金人贸易 110/3; 黑死病 143/1; 扩张 162/3, 163/1; 农业 179/3; 经济发展, 工商业 162/2, 180—81; 欧洲人的征服 197/1; 哥萨克人暴动 202/1; 反对拿破仑 204—5; 人口增长 208/3, 4; 移居 209/2; 工业革命 211/1; 铁路发展 213/1; 向亚洲扩张 230/2; 军备增长 250; 十九世纪欧洲联盟 250—51; 第一次世界大战 252—3; 海外贸易和投资 256—7; 革命 258—9; 盟国干预 259/1; 第二次世界大战 272—3. 另见 USSR 系  
Russia 俄国(亚洲) 扩张 162/3, 230/2; 从中国取得滨海省 232/2; 十九世纪势力范围 245/1; 中亚的暴动 248/1  
Russian Soviet Federated Socialist Republic 俄罗斯苏维埃联邦社会主义共和国 290/2  
Ruthenia 鲁塞尼亚 乌克兰西南部, 波兰和立陶宛取得 141/1; 并入捷克斯洛伐克 265/1; 匈牙利占领 269/4; 俄国吞并 292/2  
Rwanda 卢旺达(前名, Ruanda) 中非早期国家, 167/1; 独立 276/2; 政治发展 283/1; 经济 295/1  
Ryazan 梁赞 俄罗斯中部, 早期主教管区 101/2; 穆罗姆—梁赞城镇 115/1; 莫斯科人取得 163/1; 工业 291/1

291/1  
Rye 拉伊 英国东南部, 工业革命 201/1  
Rylsk 里尔斯克 俄国中部, 诺夫哥罗德—谢维尔斯克城镇 115/1  
Ryojun 旅顺(Port Arthur)  
Ryukyu Islands 琉球群岛(前名, Loo choo Islands) 东海, 日本取得 232/2, 243/2  
Rzhev 鲁热夫 俄罗斯中部, 第二次世界大战 273/3  
Saadids 萨阿迪德 摩洛哥穆斯林王朝 135/1  
Saar 萨尔(德国, Saarland, 法国 Sarre) 西德, 工业发展 212/1; 国际联盟委任统治地和公民投票 265/1, 269/4  
Saba 萨巴岛 荷属西印度群岛, 160/3, 227/1  
Sabae 萨巴 日本中部, 175/4  
Sabaea 萨巴 阿拉伯西南部古国 45/1  
Sabab 沙巴(前名, 英属北婆罗洲) 并入马来西亚 277/2; 菲律宾提出主权要求 279/1  
Sabini 萨宾人 意大利中部早期部族 86/2  
Sabiri 萨比里 高加索早期部族 99/1  
Sabratra 萨布拉塔(又名, 阿布罗托努姆) 利比亚, 布匿城 74/1; 罗马帝国 89/1, 91/1; 早期主教管区 93/1  
Saccopastore 萨科帕斯托雷 意大利, 古代人文化遗址 32/2  
Sachsenhausen 萨克森豪森 德国中部, 集中营 272/1  
Sacramento City 萨克拉门托城 美国西部, 矿区 220/1  
Sado 佐渡 日本北部岛名, 175/4  
Sadowa 萨多瓦(又名, Koniggratz) 波希米亚, <216/3  
Sadowara 佐土原 日本西部, 174/4  
Sadras 萨德拉 印度南部, 荷兰人居住地 173/1  
Saena Julia 塞纳朱利亚(Siena)  
Safaniya 萨法尼亚 阿拉伯东部, 油田 285/1  
Safavid Empire 萨菲帝国 波斯, 135/1, 139/1, 155/1, 171/1  
Safavids 萨菲王朝 波斯的穆斯林王朝 135/1  
Saffarids 萨法尔王朝 波斯的穆斯林王朝 135/1  
Safi 萨菲 摩洛哥, 法国控制 251/2  
Saga 佐贺 日本西部县名, 242/1  
Sagres 萨格雷什 葡萄牙西南部, 早期贸易 147/2  
Saguntum 萨贡托(中世纪时名, Murviedro, 今名, Sagunto) 西班牙东部, 希腊殖民地 74/1; 罗马帝国 86/3, 89/1; 犹太人社区 103/1  
Sahara 撒哈拉 北非, 贩运奴隶路线 166/2  
Sa Huynh 沙痕 印度支那中部, 铁器时代文化遗址 132/1  
Saida 赛义达(Sidon)  
Saigon 西贡 越南, 早期贸易中心 177/1; 1945—1975年战争 292/4  
St Albans 圣奥尔本斯(Verulamium)  
St Andrews 圣安德鲁斯 苏格兰东部, 主教管区 117/1  
St Anthony 圣安东尼 埃及, 寺院 100/1  
St Augustine 圣奥古斯丁(旧名, San Agostin) 美国东南部, 西班牙要塞 194/1  
St Barthelemy 圣巴塞勒米 西印度群岛, 法国人居住地 160/3, 277/2(插图)  
St Brelade's Bay 圣布雷莱德湾 法国北部, 古代人文化遗址 32/2  
St Brienc 圣布里厄 法国西北部, 主教管区 117/1  
St Catherine, Cape 圣凯瑟琳角 西非, 葡萄牙人的发现 147/2  
St Christopher 圣克里斯托弗 西印度群岛岛屿, 英国人居住地 160/3  
St Christopher and Nevis 圣克里斯托弗和内维斯 西印度群岛西部, 英国殖民地 227/1; 自治 277/2(插图)  
St Clair's Defeat 圣克莱尔战败 美国东北部, <221/4  
St Denis 圣但尼 法国北部, 中世纪集市 120/1, 144/1  
Saint-Domingue 圣多明各(今名, Haiti) 法国殖民地 160/3, 165/1, 194/1  
Ste Colombe 圣哥伦布 法国, 哈尔施塔特文化遗址 84/1  
Ste Genevieve 圣吉纳维夫 美国中部, 毛皮贸易站 220/1  
Ste Marie 圣玛丽 马达加斯加, 法国人居住地 194/2  
St Etienne 圣艾蒂安 法国东南部, 工业发展 210/1, 212/1  
St Eustatius 圣欧斯塔修斯 西印度群岛岛名, 荷兰人居住地 160/3; 殖民地 227/1  
St Gallen 圣加伦 瑞士, 寺院 100/3, 107/3  
St Gotthard 圣戈塔德 瑞士, 隧道 257/2  
St. Gotthard 圣戈塔德(匈牙利, Szentgotthard) 匈牙利, <196/3  
St. Helena 圣赫勒拿岛 南大西洋, 英国殖民地 245/1, 276/1, 2  
St. Helens 圣海伦斯 英国北部, 工业革命 201/1  
St. Ives 圣艾夫斯 英国西南部, 中世纪集市 120/1  
St. James's Day Fight 圣詹姆斯日战斗 英国东南部, 英国海战胜利 185/1  
St. Jean, Ile 圣约翰岛(英文, St. John, 今名, Prince Edward Island) 加拿大东部, 法国人居住地 161/2, 195/1  
St. Jean-d'Acre 圣贞德(Acre)  
St. John 圣约翰 新斯科舍, 发展 219/3  
St. John's 圣约翰斯 纽芬兰, 发展 219/3  
St. Joseph 圣约瑟夫 美国中部, 毛皮贸易站 220/1  
St. Joseph 圣约瑟夫 西非, 法国人早期居住地 166/1  
St. Lawrence River 圣劳伦斯河 加拿大东部, 探险 156/1  
St. Louis 圣路易斯 美国中部, 毛皮贸易站 220/1; 工业 289/1  
St. Louis 圣路易斯 塞内加尔, 法国人居住地 166/1, 238/1, 240/1  
St. Lucia 圣卢西亚岛 西印度群岛, 英法之间的纠纷 160/3, 195/1; 英国殖民地 227/1; 自治 277/2(插图)  
St. Macarius 圣马卡里乌斯 埃及, 寺院 100/1  
St. Malo 圣马洛 法国北部, 海军基地 193/1  
St. Martin 圣马丁岛(荷兰, Sint-Maarten) 西印度群岛, 法国人居住地 160/3; 法荷共有 277/2(插图)  
St. Mary, Cape 圣玛丽角 西南非, 葡萄牙人发现 147/2  
St. Michel-du-Touch 圣米歇尔迪图什 法国, 遗址



43/1  
St. Mihiel 圣米耶尔 法国东北部,第一次世界大战 253/3(插图)  
St. Neots 圣尼茨 英国中部,工业革命 201/1  
St. Omer 圣奥梅尔 法国北部,中世纪集市 120/1  
Saintonge et Angoumois 圣东日-昂古穆瓦 法国西南部,英国人的统治 125/1  
St. Pachomius 圣帕舒米乌斯 埃及,寺院 100/1  
St. Petersburg 圣彼得堡(1914—1924年彼得格勒,今名列宁格勒) 俄国西部,十八世纪城市发展 181/2;兴建 189/1;工业发展 211/1,213/1;城市发展 231/1  
St. Pierre et Miquelon 圣皮埃尔-米凯隆 纽芬兰,法国殖民地 195/1,244/1  
St. Pol 圣波尔 法国北部,采邑 151/4  
St. Quentin 圣康坦 法国东北部,第一次世界大战 253/3(插图)  
St. Riquier 圣里基埃 法国北部,寺院 106/3  
St. Samuel 圣塞缪尔 埃及,寺院 100/1  
St. Simeon 圣西米恩 埃及,寺院 100/1  
St. Vincent 圣文森特岛 西印度群岛,英法之间的纠纷 160/3,195/1;英国殖民地 227/1;自治 277/2(插图)  
Saipan 塞班岛 太平洋马里亚纳群岛,第二次世界大战时的日本基地 271/1  
Saitama 埼玉 日本中部县名,243/1  
Saka Haumavarga 萨卡豪马瓦加 亚洲中部,阿基梅尼德帝国的辖地 79/1  
Sakalava 萨卡拉瓦 马达加斯加部族 239/1  
Sakas 塞人 印度西部早期民族 82/4  
Sakata 酒田 日本北部,175/4  
Saketa 萨克塔(后改名Ayodhya) 印度北部,83/1  
Sakhalin 萨哈林岛(日本,Karafuto 樺太岛) 俄国远东地区,北部为俄国占有 230/2,258/3;南部为日本占有 243/2;南部再度为俄国占有 271/1  
Saksiny 萨克西尼 俄国南部部族 115/1  
Sakura 佐仓 日本中部,175/4  
Sala 萨拉 摩洛哥,罗马帝国 88/1  
Sa-la 萨拉(今名,Zeila) 索马里,早期与中国的贸易 146/1  
Salabiyeh 萨拉希耶(Dura-Europos)  
Salamanca 萨拉曼卡 西班牙北部,204/1  
Salamantica 萨拉曼蒂卡(又名,Helmantica,今名:Salamanca) 西班牙北部,罗马帝国 88/1  
Salamis 萨拉米(后改名,Constantia) 塞浦路斯,希腊殖民地 75/1;罗马帝国 89/1;大主教管区 93/1;犹太人社区 103/1  
Salamis 萨拉米 希腊中部,74/3,78/1  
Salankayas 萨兰卡亚斯 印度东南部民族 82/4  
Saldae 萨尔迪(Bougie)  
Saldanha 萨尔达纳 南非,古代人文化遗址 33/4  
Salekhard 萨列哈尔德(Obdorsk)  
Salem 塞勒姆 印度南部县名,割让给英国 172/3  
Salernum 萨勒努姆(今名,Salerno) 意大利南部,罗马殖民地 87/1;拜占庭港口 120/2  
Salisbury 萨尔兹伯里 英国南部,工业革命 201/1  
Salisbury 萨尔兹伯里 南罗得西亚,241/1  
Salish House 萨利希豪斯 美国西北部,毛皮贸易站 220/1  
Salonae 萨洛纳(Salona) 阿尔巴尼亚,米斯拉文化遗址 72/1;罗马帝国 89/1,91/1;早期大主教管区 93/1;拜占庭帝国 113/1  
Salonica 萨洛尼卡(又拼,Salonica,又名,Thessalonika,希腊,Thessaloniki,土耳其,Selanik) 希腊北部,主教管区101/2;奥斯曼占领 139/1,215/2;十八世纪城市发展 181/2;第一次世界大战 253/3  
Saltillo 萨尔蒂略 墨西哥北部,早期西班牙城市 158/1  
Salt Lake City 盐湖城 美国西部,早期小道 220/1;工业 219/1  
Salzburg 萨尔茨堡 奥地利,主教管区 100/3;大主教管区 107/3,191/1  
Samanids 萨曼 波斯的穆斯林王朝 135/3  
Samara 萨马拉(1935年后改名,Kuybyshev) 俄国中部,兴建 163/1;位于通往东部的铁路线上 230/1;布尔什维克占有 259/1  
Samaria 撒马利亚 巴勒斯坦中部,102/1  
Samarkand 撒马尔罕(古名,Maracanda) 中亚细亚,早期贸易 71/1,2;早期大主教管区 101/1;穆斯林的征服 105/1;阿拔斯王朝的统治 109/1;铁穆耳帝国 128/4,147/1;苏联 291/1;工业 291/1  
Samasobriya 萨马索布里亚(Amiens)  
Samatata 萨马塔塔 印度东部早期邦名 82/5  
Sambor Prei Kuk 三城布雷古 柬埔寨,印度教,佛教寺庙 133/2  
Samborze 桑博日茨 波兰,早期文化遗址 43/1  
Sambre 桑布尔河 法国东北部,第一次世界大战 253/3(插图)  
Sannium 萨尼尼乌姆 意大利中部古国 91/2  
Samoa 萨摩亚群岛 南太平洋,早期居住地 49/1;德国殖民地 245/1;美国吞并 247/1,另见,Western Samoa 条  
Samogita 萨莫吉塔(立陶宛,Zemaitija) 俄国西北部,条顿骑士团占领 140—41  
Santor's Empire 萨桑帝国 西非,241/1  
Samos 萨摩斯岛 爱琴海,希腊母国 75/1;主教管区 93/1;突厥人取得 187/1  
Samosata 萨莫萨塔 安纳托利亚东部,罗马帝国 89/1,91/1;犹太人社区 103/1;拜占庭帝国 103/1  
Samoyeds 萨莫耶德人 西伯利亚北部民族 115/1,162/3  
Sampford Courteney 桑普福德考特尼 英国西部,185/1  
Samrong Sen 三隆森 柬埔寨,早期文化遗址 132/1  
Samsun 萨姆松(古名,Amisus) 土耳其北部,奥斯曼城镇 170/1  
Sana 萨那 阿拉伯西南部,早期主教管区 100/1;贸易 135/1,260/1,285/1  
San Agostin 圣阿古斯丁(现名,St. Augustine) 美国东南部,西班牙要塞 158/1  
San Antonio 圣安东尼奥 美国南部,早期天主教会 220/1  
San Antonio 圣安东尼奥 美国东南部,西班牙要塞 194/1  
San Candido 圣坎迪多(Agunum)  
Sanchi 桑奇 印度中部,佛教文化遗址 73/1

San Cristobal 圣克里斯托瓦尔 古巴西部,苏联导弹基地 293/6  
Sand Creek 桑德里克 美国中部,221/4  
San Diego 圣迪耶戈(前名,San Diego de Alcalá) 美国西南部,早期天主教会 220/1;工业 288/1  
Sandwich Islands 桑威奇群岛(今名,Hawaii) 太平洋中部,发现 157/3  
San Felipe 圣费利佩 美国南部,早期天主教会 220/1  
San Fernando Rey de Espana 圣费尔南多雷伊-德埃斯帕尼亚 美国西部,早期天主教会 220/1  
San Francisco 圣弗兰西斯科(前名,San Francisco de Asis) 美国西部,西班牙人居住地 165/1;早期天主教会 220/1;总罢工 267/1;工业 288/1  
Sanga 桑加 非洲中部早期国家 137/1  
San Gabriel Arcangel 圣加夫列尔天使长 美国西南部,早期天主教会 220/1  
Sangela 桑格拉 印度西北部,亚历山大的路线 77/1  
San Gimignano 圣吉米尼亚诺 意大利中部,共和公社 124/2  
Sangiran 桑吉兰 爪哇,古代人文化遗址 33/1  
San Jose 圣何塞 美国西部,工业 288/1  
San Juan de Puerto Rico 波多黎各圣胡安 西印度群岛,西班牙要塞 158/1  
Sankt Gallen 圣加伦 瑞士,改革 183/1  
Sankt Peterburg 圣彼得堡(St.Petersburg)  
San Luis Obispo de Tolosa 托洛萨圣路易斯奥比斯波 美国西部,早期天主教会 220/1  
San Luis Potosi 圣路易斯波托西 墨西哥中部州名,227/1  
San Sebastian 圣塞瓦斯蒂安 西班牙北部,工业发展 210/1,212/1;内战 268/3  
San-shui 三水 中国西北部,汉代行政区划 81/2  
Santa Barbara 圣巴巴拉 美国西部,早期天主教会 220/1  
Santa Catarina 圣卡特林纳 巴西南部州名,227/1  
Santa Cruz 圣克鲁斯 美国西部,早期天主教会 220/1  
Santa Cruz de la Mar Pequena 拉马尔帕克尼亚-圣克鲁斯 摩洛哥,西班牙控制 251/2  
Santa Cruz Islands 圣克鲁斯群岛 太平洋南部,日军推进的极限 271/1  
Santa Fe 圣菲 美国西南部,位于西部小道 220/1  
Santa Fe de Bogota 波哥大圣菲(今名,Bogota) 哥伦比亚,新格拉纳达的西班牙首府 158/1,165/1  
Santa Marta 圣马尔塔 哥伦比亚,西班牙要塞 158/1  
Santa Maura 圣毛拉(Levkas)  
Santander 桑坦德 西班牙北部,工业发展 210/1;内战 268/3  
Santa Severina 圣塞维里娜 意大利南部,萨拉森人占领 111/1  
Santiago 圣地亚哥 智利,兴建 158/1;工业 219/1  
Santiago de Compostela 圣地亚哥-德孔波斯特拉 西班牙西北部,主教管区 101/2,111/1  
Santiago del Estero 圣地亚哥-埃斯特罗 阿根廷,早期居住地 158/1  
Santo Domingo 圣多明各(现名,多米尼加共和国) 西印度群岛,兴建 158/1;西班牙殖民地 160/3,165/1,195/1  
Santorini 桑托里尼(Thera)  
Santos 桑托斯 巴西南部,工业 219/1  
San-tu-ao 三都澳 中国东部,条约港 232/2  
San Xavier del Bac 圣哈维尔德巴克 美国西南部,早期天主教会 220/1  
Sao Jorge da Mina 圣若热达米纳(Elmina)  
Sao Paulo 圣保罗 巴西南部,大宗贸易 199/1;州的建置 227/1  
Sao Salvador 圣萨尔瓦多 安哥拉,葡萄牙居住地 239/1  
Sao Tome 圣多美岛 西非,葡萄牙殖民地 159/1,167/1,241/1,245/1  
Saqqara 萨卡拉 下埃及 58/1  
Saracens 萨拉森人 入侵欧洲南部,111/1  
Saragossa 萨拉戈萨(古名,Caesaraugusta,今名,Zaragoza) 西班牙北部,主教管区 101/2;地中海贸易 134/1;十六世纪金融中心 180/1;192/3;法国攻占 204/1;内战 268/3  
Sarai 萨拉伊 俄国南部,早期贸易 146/1;另见 New Sarai, Old Sarai 条  
Sarajevo 萨拉热窝 南斯拉夫中部,奥斯曼人攻占 139/1;奥斯曼行政中心 170/1;第一次世界大战 253/3;第二次世界大战 269/5,273/3  
Sarandib 萨兰迪布(Ceylon)  
Saratoga 萨拉托加 美国东北部,164/3  
Saratov 萨拉托夫 俄国中部,兴建 163/1;工业 231/1,291/1;城市发展 290/3;布尔什维克占有 259/1  
Sarawak 沙撈越 北婆罗洲国名,布鲁克成为王公 177/1;英国保护国 245/1,261/1;第二次世界大战时日本占领 271/1;并入马来西亚 277/2;造反 279/1  
Sardinia 萨丁尼亚(意大利,Sardegna) 地中海,穆斯林的征服 104/1;萨拉森人的进攻 111/1;拜占庭帝国 112/1;比萨人的征服 120/2;隶属阿拉贡 150/1;哈布斯堡取得 150/2;西班牙的统治 187/1;反对波埃蒙特的造反 202/1;王国 217/2  
Sardinians 撒丁岛人 移居 67/3  
Sardis 萨狄斯(Sardes) 安纳托利亚西部,早期贸易 70/1;亚历山大的路线 76/1;波斯皇家公路 78/1;罗马帝国 86/3,89/1;亚洲七教会之一 93/1;犹太人社区 103/1;拜占庭帝国 113/1  
Sarkel 萨克尔 俄国南部,哈扎尔人的统治 108/1,115/1  
Sarmatia 萨尔马提亚 俄国南部的古国 91/2  
Sarmatians 萨尔马提亚人(拉丁,Sarmatae) 高加索和俄国南部部族 75/1,89/1  
Sarmizegetusa 萨米泽杰图萨 罗马尼亚,米斯拉文化遗址 72/1;罗马帝国 89/1  
Sarnath 鹿野苑 印度东部,佛教文化遗址 73/1  
Sarnowo 萨尔诺沃 波兰,早期文化遗址 42/2  
Sarre 萨尔(Saar)  
Sarsina 萨尔西纳 意大利北部,罗马帝国 87/1  
Saruhan 萨鲁汉 安纳托利亚西部早期埃米利国 138—9  
Sassanian Empire 萨珊帝国 西亚,79/3,82/5,94—5

Sasayama 篠山 日本中部,175/4  
Sasebo 佐世保 日本西部,242/1,3  
Saskatchewan 萨斯喀彻温 加拿大中部省份,经济发展 219/3  
Saskatoon 萨斯卡通 加拿大中部,发展 219/3  
Sassoferato 萨索费拉托(Sentinum)  
Satala 萨塔拉 安纳托利亚东北部,罗马帝国 89/1,91/1;早期大主教管区 93/1  
Satara 萨塔拉 印度西部县名 235/3  
Satavahana 萨塔瓦哈纳 印度古王国 83/1  
Saticula 萨提库拉 意大利中部,拉丁殖民地 87/1  
Saticum 萨提库姆 意大利中部,拉丁殖民地 87/1  
Saturnia 萨图尼亚 意大利北部,罗马殖民地 87/1  
Saudi Arabia 沙特阿拉伯 阿拉伯王国 260/1,277/1,2,285/1,292/5,293/1,295/1  
Sauerland 绍厄兰 德国西部,十八世纪工业发展 190/2  
Sauk 索克(又名,Menominee) 美国中部印第安部族 149/1  
Sault Ste.Marie 圣苏玛丽 加拿大中部,法国要塞 161/2,194/1  
Saumurois 索米鲁瓦 法国西部,英国属地 125/1  
Savannah 萨凡纳 美国东南部,撤兵 223/1;工业 219/1  
Savoy 萨瓦(法国,Savoie,意大利,Savoia) 法国/意大利地区名,中世纪国家 150/1;加尔文教派 183/1;独立公国 186/1,192—3;法国吞并 203/3;割让给法国 217/2  
Saxons 萨克森人 欧洲西北部日耳曼部族,94/1,98—9  
Saxony 萨克森 德国北部,信奉基督教 100/3;法兰克帝国 107/3;中世纪德意志帝国 117/1,118—9;黑死病 143/1;韦廷领地 150/1;改革 183/1;十八世纪工业发展 190/2;选区和公国 191/1,4,普鲁士占领 196/4;德国的统一 216/3  
Say 萨伊 西非,穆斯林复兴 239/1;法国占领 241/1  
Sayda 赛伊达(Sidon)  
Saylac 赛拉(Zeila)  
Saylan 赛兰(Ceylon)  
Sayn 赛恩 德国中部县名,191/1  
Scandia 斯堪的亚(今名,Scandinavia) 欧洲北部,89/1  
Scandinavia 斯堪的纳维亚(古名,Scandia) 维金人入侵欧洲 111/1;迁移 209/1,215/3  
Scania 斯科纳(Scane) 瑞典南部,丹麦取得 188  
Scapa Flow 斯卡帕湾 苏格兰北部,第一次世界大战 253/3  
Scarborough 斯卡伯勒 英国北部,第一次世界大战 253/3  
Scarpanto 斯卡潘托(Carpathos)  
Schlesien 西里西亚(Silesia)  
Schleswig 石勒苏益格(丹麦,Slesvig) 丹麦南部,主教管区 116/2;改革 183/1  
Schleswig-Holstein 石勒苏益格-荷尔斯泰因 德国北部,同丹麦的关税联盟 211/2;割让给普鲁士 215/3;德国的统一 216/3  
Schooneveld 斯霍内维尔德 北海南部,荷兰海上胜利 185/1  
Schussenried 许森里德 瑞士,早期文化遗址 43/1  
Schutter 许滕 德国西南部,策林格寺院 121/3  
Schwabens 施瓦本(Swabia)  
Schwarzburg 施瓦茨堡 德国东部县名,119/1  
Schwarzerden 施瓦泽登 德国西部,米斯拉文化遗址 72/1  
Schwerin 什未林 德国北部,第一次世界大战 253/3  
Schwyz 施维茨 瑞士,初始的州 142/3  
Scringesheal 锡林盖斯特 挪威南部,117/1  
Scodra 斯库台(今名,Shkoder,意大利,Scutari) 阿尔巴尼亚,罗马帝国 89/1  
Scolacium 斯科拉西翁 意大利南部,罗马殖民地 87/1  
Scone 斯康 苏格兰南部,爱德华一世运动 142/2;内战 184/2  
Scotland 苏格兰(古名,Caledonia) 斯堪的纳维亚人居住地 110/2,111/1;早期王国 117/1;封建君主国 125/1;盎格鲁-苏格兰人战争 142/2;黑死病 143/1;取得设得兰,奥克尼和赫布里底群岛 150/1;改革 183/1;英国内战时期的苏格兰 184/2;工商业发展 180—81,200—1,210/1,212/1  
Scots 苏格兰人 214/1  
Scots 苏格兰人 爱尔兰北部凯尔特部族 98/1  
Scupi 斯科普里(今名,Skopje,马其顿,Skopje,土耳其,Uskub) 早期大主教管区 93/1;拜占庭帝国 113/1  
Scutari 斯库塔里(今名,Shkoder,古名,Scodra) 阿尔巴尼亚,奥斯曼人的征服 139/1;威尼斯要塞 187/3  
Scylletium 锡莱蒂姆 意大利南部,希腊殖民地 75/1  
Scythia 西徐亚 中亚古国 77/1  
Scythians 西徐亚人 俄罗斯南部古代部族 61/1,75/1,76/1  
Scythopolis 锡安波利斯 巴勒斯坦北部,德卡波利斯城市 102/1  
Seattle 西雅图 美国西北部,221/4;工业 288/1  
Sebaste 锡巴斯提 巴勒斯坦,主教管区 93/1;朱迪亚城镇 102/2  
Sebastopol 塞瓦斯托波尔(俄文,Sevastopol) 俄罗斯南部克里米亚,城市发展 231/1;第一次世界大战 253/3;第二次世界大战 272—3  
Sebta 休达(Ceuta)  
Sech 塞奇 乌克兰南部,163/1  
Sedan 色当 法国北部,216/3;第一次世界大战 252/2;第二次世界大战 269/5  
Sees 塞斯 法国北部,主教管区 117/1  
Segesta 塞格斯塔 西西里,雅典的盟国 74/4  
Segontia 塞贡夏(又名,Segontium,今名,Caernarvon) 威尔士,米斯拉文化遗址 72/1;罗马帝国 89/1  
Segou 塞古(英文,Segu) 法属苏丹 241/1  
Segovia 塞哥维亚 西班牙中部,罗马帝国 88/1  
Segu 塞古(法文,Segou) 西非早期城邦 238—9  
Selistan 锡斯坦(又拼,Sistan) 东波斯省份,穆斯林的征服 105/1;阿拔斯朝的宗主权 135/1  
Sekiyado 美宿 日本中部,175/4  
Selangor 雪兰莪 马来亚邦名,176/4  
Selanik 塞拉尼克(Salonika)  
Seleucia 塞琉西亚(又名,Veh-Ardashir) 美索不达米亚,早期贸易 71/1,82/4;塞琉古王国 77/2;萨珊帝国 78/3

Seleucia 塞琉西亚(又名,Seleucia Tracheotis) 安纳托利亚东南部,早期大主教管区 93/1;犹太人社区 103/1;拜占庭帝国 112/3  
Seleucia-Tsiphon 塞琉西亚-泰西封 美索不达米亚,早期总主教管区 93/1,101/1  
Seleucian Theme 塞琉西亚省 安纳托利亚南部,拜占庭帝国省份 112/3  
Seleucid Kingdom 塞琉古王国 安纳托利亚-波斯,77/2,3  
Selinus 塞利努斯(今名,Selinunte) 西西里,希腊殖民地 74/1;罗马帝国 86/2  
Seljuks 塞尔柱人 中东突厥人穆斯林王朝 113/5,135/1  
Selkirk 塞尔科克 苏格兰中部郡名,爱德华三世取得 142/2  
Sellasia 塞拉西亚 希腊南部,76/4  
Selymbria 塞林布里亚 欧洲东南部,希腊殖民地 75/1;拜占庭帝国 112/4  
Semang 塞芒 马来亚,尼格里托狩猎民族 35/2  
Semendre 塞门德雷(今名,Smederevo) 塞尔维亚北部,奥斯曼人的征服 139/1  
Sengallen 谢姆加伦(英文旧称,Semigallia) 俄罗斯西北部,条顿骑士团占领 140/3  
Seminole 塞米诺尔 美国东南部印第安部族,221/4  
Semipalatinsk 塞米巴拉金斯克 西伯利亚南部,工业 291/1  
Semites 闪米特人 早期迁移 61/1  
Semmering 泽默林 奥地利,隧道 257/2  
Sempach 曾帕赫 瑞士中部,142/3  
Sena 塞纳 意大利北部,罗马殖民地 87/1  
Sena 塞纳 塞纳克,葡萄酒人居住地 167/1  
Sendai 仙台 日本北部,175/4  
Senegal 塞内加尔 西非,法国殖民地 240/1,244/1;独立 276/2;政治发展 283/1;经济 295/1  
Senegambia 塞内冈比亚 西非,奴隶来源 166/2  
Senigallia 塞尼加利亚 意大利中部,地中海贸易 144/1  
Senlis 桑利 法国北部,主教管区 117/1  
Sennar 森纳尔 苏丹,早期城镇 137/1;撒哈拉地区贸易 167/1  
Sens 桑斯 法国东北部,大主教管区 106/3  
Senta 森塔(Zenta)  
Sentinum 森提努姆(今名,Sassoferato) 意大利北部,罗马帝国 87/1  
Seoul 汉城(日本,Keijo) 南朝鲜,日俄战争 242/3;朝鲜战争 292/3  
Sepphoris 塞福里斯 朱迪亚城镇 102/3  
Septimania 塞普马尼亚 法国南部古代地区名,法兰克帝国一部分 106/3  
Serampore 塞兰普尔(前名,Frederiksnagar) 印度东北部,丹麦人居住地 173/1  
Serbia 塞尔维亚(今为南斯拉夫一部分) 欧洲东南部国家名,信奉基督教 101/2;拜占庭帝国 113/5;蒙古人入侵 128/2;基督教国家 138/1;斯蒂芬·杜尚领导下的帝国 141/1;黑死病 143/1;奥斯曼的省份 139/1,202/1,229/1;独立 215/2;工业发展 213/1;第一次世界大战 252—3;组成南斯拉夫一部分 265/1;第二次世界大战 272—3  
Serbs 塞尔维亚人 欧洲东南部斯拉夫部族 98—9  
Serdica 塞耳迪卡(又名,Sardica,今名,Sofia) 保加利亚,米斯拉文化遗址 72/1;罗马帝国 89/1,91/1;早期大主教管区 93/1;匈奴人入侵 99/1;拜占庭帝国 113/1  
Seres 塞雷(今名,Serrai) 希腊北部,中世纪集市 144/1  
Serpukhov 谢尔普霍夫 俄国中部,莫斯科的城镇 163/1  
Serrai 塞雷(Seres)  
Sesamus 塞萨穆斯(后期名,Amastris) 安纳托利亚北部,希腊殖民地 75/1  
Sesana 塞扎纳(Sezana) 在利文斯通的路线上 238/2  
Seshoko 塞斯科 南非,在利文斯通的路线上 238/2  
Sestus 塞斯托斯 欧洲东南部,希腊殖民地 75/1;罗马帝国 91/1  
Setia 塞蒂亚(今名,Sezze) 意大利中部,拉丁殖民地 87/1  
Sevastopol 塞瓦斯托波尔(英文,Sebastopol,中世纪土耳其,Akhtiar) 克里米亚,兴建 163/1;克里米亚战争 230/4  
Severyanye 谢维里亚奈 俄国南部的斯拉夫部族 115/1  
Seville 塞维利亚(西班牙,Sevilla,古名,Hispalis) 西班牙南部,科尔多瓦帝国 111/1;从穆斯林手中夺回 124/3;早期贸易 134/1,145/4;殖民地贸易 158/1;十六世纪城市发展 180/1;十八世纪城市发展 181/2;内战 268/3  
Seychelles 塞舌尔群岛 印度洋,从法国手中取得 194/2;英国殖民地 245/1  
Sezana 塞扎纳(意大利,Sesana) 南斯拉夫北部,自意大利取得 275/4  
Sezze 塞泽(Setia)  
Shaba 沙巴(Katanga)  
Sha-ch'e 莎车 新疆,汉代扩张 80/3  
Sha-chou 沙州 中国西北部,早期国家,126/3;明代军事哨所 168/1  
Shahebab 沙赫巴巴 苏丹,石器时代文化遗址 45/1  
Shahr-i Sokhta 沙赫里索赫塔 波斯中部,早期城市居住地 52/1  
Shama 沙马 西非,早期贸易 147/2;荷兰人居住地 166/1(插图)  
Shan 陕 中国北部,周代晚期文化遗址 63/4  
Shanghai 上海 中国东部,条约港 232/2;国民党的控制 262/1;日本占领 271/1;英国军事力量 277/1;工业 218/1,263/3,278/2  
Shanidar 沙尼达 波斯,古代人文化遗址 33/1  
Shan-nan Hsi-tao 山南西道 中国中部,唐代省份 126/1  
Shan-nan Tung-tao 山南东道 中国中部,唐代省份 126/1  
Shans 掸族 缅甸东部民族 133/2  
Shansi 山西 中国北部省份,匈奴人入侵 94/1;明代省份 168—9;满洲扩张 175/1;太平天国北方远征 233/1;辛亥革命 233/1,3;军阀控制 262/1,2  
Shan State(s) 掸邦 缅甸,英国吞并 234/2;印度的一部分 235/3;缅甸独立后的省份 281/3;造反 279/1  
Shan-t'ou 汕头(Swallow)  
Shantung 山东 中国东部省份,明代时期 168—9;满



清扩张 175/1; 辛亥革命 233/3; 日本势力 243/2; 军阀控制 262/2; 日本人侵 262/1  
Sharjah 沙迦(阿拉伯, Ash Shariqah) 阿拉伯联合酋长国 285/1  
Sharm-el-Sheikh 沙姆沙伊赫 西奈南部, 埃及-以色列战争 284/2  
Sharon 沙伦 美国东南部, < 221/4  
Sharpsburg 沙普斯堡(又名, Antietam) 美国东部, < 223/1  
Sharqat 沙卡特(Ashur)  
Shavante 沙万特 巴西东北部森林印第安部族 149/1  
Shawnee 肖尼 美国东部印第安部族 149/1  
Shawnee Trail 肖尼小道 美国中部, 牲口小道 220/1  
Shaybanids 沙伊班王朝 中亚穆斯林王朝 135/1  
Sheffield 谢菲尔德 英国北部, 工业革命 200/3, 201/1; 工业发展 210/1  
Shefford 谢福德 英国中部, 工业革命 201/1  
Shen 申 中国中部, 西周版图 62/3  
Shensi 陕西(Shan-hsi) 中国北部省份, 匈奴入侵 95/1; 明代时期 168-9; 满洲扩张 175/1; 辛亥革命 233/3  
Shen-yang 沈阳(Mukden) 满洲, 明代军事哨所 169/1; 工业 278/3  
Shetland 设得兰(前名, Hjaltland) 苏格兰东北部, 挪威人居住地 110/2, 111/1; 奥克利统治时期 117/1; 苏格兰取得 150/1  
Shibata 新发田 日本北部 175/4  
Shiga 志贺 日本中部县名 242/1  
Shih 希赫 阿拉伯南部, 中国人的早期贸易 146/1  
Shih-ta 希赫塔(今名, Jidda) 阿拉伯西部, 中国人的早期贸易 146/1  
Shikoku 四国 日本西南部岛名 242/1  
Shikotan 色丹岛 千岛群岛南部岛名, 日本提出主权要求 278/1  
Shillong 西隆 印度东北部, 阿萨姆首府 235/3  
Shiloh 夏伊洛 美国东南部, < 223/1  
Shilsk 希尔斯克 西伯利亚东南部, 兴建 162/3  
Shimabara 岛原 日本西部 174/4  
Shimane 岛根 日本西部县名 242/1  
Shimazu 岛津 日本西部氏族 168/4  
Shimoda 下田 日本中部 175/4  
Shimonoseki 下关 日本西部 174/4, 242/1.3  
Shinjo 新庄 日本北部 175/4  
Shipibo 希皮沃 南美洲森林印第安部族 149/1  
Shipurra 希普拉(Lagash)  
Shirakawa 白河 日本北部 175/4  
Shiraz 设拉子 波斯南部, 贸易 135/1  
Shiroishi 白石 日本北部 175/4  
Shirwan 希尔万 高加索, 奥斯曼的征服 171/1  
Shizuoka 静岡(旧名, Sumpu) 日本中部 242/1  
Shkodër 斯库台(Scodra, Scutari)  
Shoa 绍阿 埃塞俄比亚部族 167/1  
Sholapur 肖拉普尔 印度中部, 工业 218/1, 235/3  
Shona 肖纳 东南非洲部族 239/1  
Shonai 庄内(今名, Tsurugaoka) 日本北部 175/4  
Shoshone 肖肖尼 美国西北部印第安部族 149/1  
Shou-ch'un-fu 寿春府 中国中部, 宋代省会 127/5  
Shou 肖瓦 埃塞俄比亚早期国家 241/1  
Shrewsbury 施鲁斯伯里 英国西部, 工业革命 201/1  
Shu 蜀 中国西部边境民族 63/4  
Shu 蜀 中国西部, 汉代辖地 81/2  
Shu 舒 中国东南部, 西周版图 62/3  
Shubat-Enlil 舒巴特-恩利勒(又名, Chagar Bazar) 美索不达米亚, 阿摩利王国 55/2  
Shu-le 疏勒(Kashgar)  
Shuo-fang 朔方 中国北部, 汉代辖地 81/2  
Shu Pa 蜀巴 中国东部国名, 秦代的征服 80/1  
Shuruppak 舒鲁帕克(今名, Fara) 美索不达米亚 55/1  
Shuswap 舒斯瓦普 加拿大西部高原印第安部族 149/1  
Siam 暹罗(今名, Thailand) 佛教的传布 73/1; 征服 176-7; 欧洲和中国的影响 261/1; 经济 218/1, 295/1; 日本的影响 268/2  
Sian 西安(Hsi-an) 中国北部, 工业 263/1  
Siberia 西伯利亚 俄罗的扩张 162/3; 毛皮贸易 198/4; 西伯利亚西部田 291/1; 工业发展 291/1  
Sicani 锡卡尼(人) 西西里的早期部族 86/2  
Sicca Veneria 锡卡维内里(今名, Le kef) 突尼斯, 罗马帝国 89/1; 早期主教管区 92/1  
Sicily 西西里(拉丁和意大利文, Sicilia) 地中海中部岛名, 希腊的殖民主义 75/1; 罗马帝国省份 86/3; 穆斯林的征服 104/1; 萨拉森人的袭击 111/1; 拜占庭帝国 113/1; 日耳曼人进攻 119/1; 诺曼人的征服 120/2, 134/1; 在阿勒莫哈德统治下 134/1; 农村造反 143/1; 归属阿拉贡 124/2, 150/1; 哈普斯堡取得 150/2; 谷物运输 181/4; 西班牙统治下 187/1; 归属萨瓦 192/3; 附属子埃蒙特-撒丁岛的两西西里王国 217/2; 第二次世界大战 273/3  
Siculi 锡库利(人) 西西里早期部族 86/2  
Sidama Kingdoms 锡达马王国 东非 137/1, 239/1, 241/1  
Side 赛德 安纳托利亚南部, 希腊殖民地 75/1; 罗马帝国 91/1  
Sidi Abder Rahman 西迪·阿卜杜勒·拉赫曼 摩洛哥, 古代人文化遗址 32/2  
Sidi Barrani 西迪巴拉尼 埃及, 第二次世界大战 269/5  
Sidon 西顿(今名, Saida, 阿拉伯, Sayda) 黎巴嫩, 亚述帝国 87/2; 腓尼基人城市 75/1; 亚历山大的路线 76/1; 早期主教管区 93/1; 犹太人社区 103/1; 十字军 134/3  
Siegerland 西格兰 德国西部, 十八世纪工业发展 190/2  
Sienna 锡耶纳(古名, Saena Julia) 意大利北部, 中世纪德意志帝国 119/1; 共和公社 124/2  
Sierra Leone 塞拉利昂 西非国名, 葡萄牙人探险 147/2; 英国人居住地 166/1; 英国殖民地 238/1; 240/1, 2, 244/1; 独立 276/2; 政治发展 283/1; 经济 295/1  
Signia 锡格尼亚 意大利中部, 拉丁殖民地 87/1  
Sigtuna 锡格塔纳 瑞典东部, 主教管区 117/1  
Sjirt 锡尔特(Tigrancerta)  
Sijilmassa 锡吉勒马萨 摩洛哥, 撒哈拉地区贸易 134/1, 136-7, 137/1  
Sikkim 锡金 喜马拉雅国家, 英国保护国 232/2; 印

度附属国 235/3; 印度吞并 277/2, 281/1, 2  
Silesia 西里西亚(德文, Schlesien, 波兰文, Slask) 德国/波兰地区名, 波兰取得 117/3; 中世纪德意志帝国 119/1; 哈普斯堡取得 150/1, 2; 十八世纪工业发展 190/2; 普鲁士的征服 190-91, 196/4; 德国统一 216/3; 被德国和波兰分割 265/1  
Silitria 锡利斯特利亚(保加利亚, Silistra, 古名, Durostorum) 保加利亚, 奥斯曼统治 170/1  
Silla 新罗(英文, Korea, 朝鲜, Koryo) 早期国家 109/1; 唐朝占领 127/2  
Simbrsk 辛比尔斯克(1924年后改名, 乌里扬诺夫斯克) 俄国中部, 兴建 163/1; 工业 231/1, 291/1  
Simyrol 辛米罗(早期土耳其文, Ak Mechet) 克里米亚, 兴建 163/1; 城市发展 231/1; 布尔什维克取得 259/1  
Simhala 辛哈拉(Ceylon)  
Simonstown 西蒙斯敦 南非, 联合王国撤出的海军基地 276/2  
Simpson 辛普龙 瑞士/意大利, 隧道 257/2  
Simylla 锡米拉 印度西部, 贸易港 82/4  
Sinai 西奈 埃及-以色列战争 284/2  
Sinaloa 锡那罗亚 墨西哥北部州名, 227/1  
Sind 信德 印度西北部省份, 穆斯林的扩张 104/2; 131/1; 莫卧儿的征服 171/1; 英国的统治 234-5; 分治时加入巴基斯坦 280-81  
Sindhia 辛迪亚 印度北部马拉塔邦 172/3, 194/2, 234/1  
Singapore 新加坡(原名, Tumasik) 马来亚南部, 兴建 127/1; 英国属地 176/4, 245/1; 早期贸易 177/1; 日本占领 270/1; 独立 277-8, 279/1; 经济 295/1  
Singara 辛加拉 美索不达米亚, 罗马帝国 89/1, 91/1  
Singhasari 辛加萨里 爪哇的早期国家 133/2  
Singidunum 辛吉杜努姆(今名, Belgrade) 罗马帝国 89/1, 91/1; 匈奴进犯 99/1; 拜占庭帝国 113/1  
Sinhalese 僧伽罗人 锡兰民族 281/5  
Sining 西宁(Hsi-ning)  
Sinkiang 新疆(Hsin-Chiang) 中国西北部省份, 早期贸易 71/1; 汉帝国的一部分 95/1; 割让领土给俄国 232/2; 军阀统治 262/2; 与印度的边界纠纷 281/4  
Sinope 锡诺普(今名, Sinop) 安纳托利亚北部, 希腊殖民地 75/1; 罗马帝国 86/3, 89/1, 91/1; 早期主教管区 93/1; 拜占庭帝国 113/1  
Sint-Maarten 圣马滕岛(法文, St. Martin) 西印度群岛, 法国和荷兰共有 277/2(插图)  
Sinuessa 锡努埃萨 意大利中部, 罗马殖民地 87/1  
Sioux 苏 美国中部平原印第安部族 149/1  
Sioux City 苏城 美国西部, 工业 219/1; 农业工人罢工 267/1  
Sipentum 锡彭图姆 意大利中部, 罗马殖民地 87/1  
Sippar 锡伯尔 巴比伦城市 55/1  
Siracusa 锡拉库扎(Syracuse)  
Siraf 锡拉夫 波斯, 早期贸易 135/1  
Sirion 锡里奥诺 南美洲印第安部族 149/1  
Sirmion 锡尔米恩(Syrmia)  
Sirmium 西尔米乌姆(今名, Sremski Karlovci) 南斯拉夫, 罗马帝国 89/1, 91/1; 早期主教管区 93/1; 匈奴进犯 99/1  
Siscia 锡西亚(今名, Sisak) 南斯拉夫, 罗马帝国 89/1  
Sistan 锡斯坦(又拼, Scistan) 波斯南部, 在加兹尼帝国统治下 130/2  
Sitifis 锡提非斯 阿尔及利亚, 罗马帝国 89/1  
Siti River 锡季河 俄国中部, < 114/4  
Sivas 瑟瓦斯 安纳托利亚东部, 早期埃米尔国 139/1; 奥斯曼中心 170/1  
Sivastan 锡瓦斯坦 印度西北部, 德里苏丹国时期 131/1  
Siwa 西瓦 埃及, 穆斯林贸易 135/1  
Siwalik 西瓦立克 印度北部, 古代人文化遗址 33/1  
Skane 斯科纳(英文, Scania) 瑞典南部, 丹麦统治时期 116/2  
Skanör 斯卡纳 瑞典南部, 中世纪集市 144/1  
Skara 斯卡拉 瑞典西南部, 主教管区 117/1  
Skiringslag 斯基林萨尔(又名, Kaupang) 挪威南部, 维金人城市 110/3  
Skopje, Skopje 斯科普里(Uskub)  
Skudra 斯库德拉 欧洲东南部, 阿基梅尼德帝国的辖地 78/1  
Slask 希隆斯克(Silesia)  
Slave Coast 奴隶海岸 西非 166/1  
Slavkov 斯拉夫科夫(Austerlitz)  
Slavonia 斯拉沃尼亚 早期匈牙利王国的省份 141/1  
Slavs 斯拉夫人 在欧洲的活动 61/1; 扩张 98-9  
Slavyansk 斯拉维扬斯克 俄国西南部, 城市发展 231/1  
Sleaford 斯利福德 英国东部, 工业革命 201/1  
Slesvig 斯莱夫维(Schleswig)  
Slim Buttes 斯利姆比茨 美国北部, < 221/4  
Slovakia 斯洛伐克 短暂存在的苏维埃共和国 258/2; 组成捷克斯洛伐克的一部分 265/1; 第二次世界大战中被匈牙利占领 269/5, 272-3  
Slovaks 斯洛伐克人 欧洲中部的斯拉夫民族 265/1  
Slovenes 斯洛文尼亚人 欧洲南部的斯拉夫民族 98-9; 南斯拉夫北部的少数民族 214/1, 265/3  
Slovenia 斯洛文尼亚 南斯拉夫的立宪共和国 265/1; 从意大利取得领土 275/4  
Sluys 斯洛伊(今拼, Sluis, 法文, Ecluse) 荷兰, < 142/4  
Smaldings 斯马尔丁 欧洲东部的斯拉夫部族 140/2  
Smederevo 斯梅德雷沃(Semendra)  
Smolensk 斯摩棱斯克 俄国西部, 主教管区 101/2; 汉萨人的贸易 144/1; 被拿破仑攻克 205/1; 工业 231/1; 布尔什维克取得 259/1; (俄国) 115/1; 立陶宛取得 141/1; 第二次世界大战 273/3; 工业 291/1  
Smyrna 士麦拿(今名, Izmir) 安纳托利亚西部, 早期贸易 54/1, 82/4; 罗马帝国 89/1; 亚洲七大教区之一 93/1; 拜占庭帝国 113/5; 奥斯曼帝国贸易 170/1; 希腊占领 265/1; 托钵僧起事 267/2  
Snaketown 斯内克敦 美国, 早期文化遗址 46/3  
Soba 索巴 苏丹, 寺院 100/1; 早期城镇 137/1  
Sobibor 索比博尔 波兰, 集中营 272/1  
Society Islands 社会群岛(法文, Iles de la Sociee) 南太平洋, 波利尼西亚人居住地 49/1; 欧洲人的发现 157/3; 法国殖民地 277/2(插图)  
Soca 梭贾(Sonzo)  
So-ch'e 沙车(Yarkand)  
Socotra 索科特拉岛 阿拉伯海, 早期主教管区 101/

1; 葡萄牙人控制 171/1; 英国人取得 245/1  
Soerabaja 泗水(Surabaya)  
Soest 索斯特 德国西部, 汉萨人城市 144/1  
Sofala 苏法拉 莫桑比克, 早期贸易 137/1, 147/2, 159/1, 161/1; 葡萄牙人居住地 167/1  
Sofia 索菲亚(古名, Serdica, 又拼, Sardica, 中世纪, Sredets) 保加利亚, 奥斯曼控制 139/1, 170/1; 十六世纪城市发展 180/1; 十八世纪城市发展 181/2; 共产党人起事 258/2  
Sogabe 索我部 日本西部氏族领地 168/4  
Sogdiana 粟特(又名, Sogdia, Suguda, 中国旧名, 康居) 中亚古地名, 亚历山大帝国的边疆 77/1; 波斯省份 82/3; 阿拔斯哈里发朝的统治 109/1; 中国的保护国 127/2  
Sogdian Rock 粟特岩 中亚, 亚历山大的围攻 77/1  
Sogut 瑟于特 安纳托利亚西北部, 奥斯曼中心 139/1  
Soissons 索瓦松 法国北部, 寺院 106/3; 第一次世界大战 252/2  
Sokoto 索科托 尼日利亚北部, 城市和苏丹国 239/1; 英国人占领 241/1  
Sölden 瑟尔登 德国西南部, 寺院 121/3  
Sole Bank 索尔沙洲 英国东部, 荷兰海战胜利 185/1  
Solferino 索尔费里诺 意大利北部, < 217/2  
Soli 索利 安纳托利亚东南部, 希腊殖民地 75/1  
Solms 索尔姆斯 德国中部旧县名 191/1  
Solomon Islands 所罗门群岛 太平洋西南部, 早期美拉尼西亚人居住地 49/1; 英国保护国 245/1, 277/2(插图); 日本人占领 271/1  
Solovetskiy 索洛维茨基 俄国北部, 寺院 101/2  
Solutre 索吕特雷 法国, 古代人文化遗址 32/2  
Somali 索马里 非洲东北部民族, 137/1, 167/1, 239/1  
Somalia 索马里(前名, British and Italian Somaliland) 独立 277/2; 政治发展 283/1; 经济 295/1  
Somme 索姆河 法国东北部, 第一次世界大战时期的进攻 253/3(插图)  
Somme Bionne 索姆比昂纳 法国, 拉泰纳文化遗址 84/1  
Songhai 松加依 西非早期帝国 137/1, 154/1, 166/1, 239/1  
Sonora Pass 索诺拉山口 美国西部, 220/1  
Soochow 苏州(Su-chow) 中国东部, 秦代经济 174/3; 条约港 232/2; 工业 263/3  
Sopatma 索帕特马 印度南部, 贸易港 71/1  
Sopron 肖普朗(德文, Odenburg) 匈牙利, 哈尔施塔特文化遗址 85/1; 公民投票后归属匈牙利 265/1  
Sora 索拉 意大利中部, 拉丁殖民地 87/1  
Sorbs 索布 欧洲中部斯拉夫部族 98/3, 118/3, 140/2  
Soshangane 索尚加尼 非洲东南部部族 238/3  
Sotho 索托 南非部族 167/1, 238/3, 239/1  
Sotka-Koh 索特卡-科赫 印度西北部, 哈拉帕文化遗址 65/1  
Sousse 苏塞(古名, Hadrumetum) 突尼斯, 奥斯曼帝国 228/1  
South Africa 南非 联邦 240/2; 245/1, 276/1; 纳塔尔的祖鲁人暴动 249/1; 种族迁移 238/3; 来自欧洲和印度的移民 209/2; 共和国 276/2, 283/1; 工商业 218/1, 266/3, 295/1  
Southampton 南安普敦 英国南部, 工业革命 201/1; 第二次世界大战 269/5  
South Arabia 南阿拉伯(南也门)  
South Australia 南澳大利亚 居住地和工业 237/5, 244/1(插图)  
South Carolina 南卡罗来纳 美国东南部州名, 殖民地 161/2, 164/3; 内战 223/1; 十九世纪政治 224/1, 225/2, 3; 不景气 267/1; 收入和人口 289/1  
South Dakota 南达科他 美国北部州名, 1896年选举 225/3; 不景气 267/1; 收入和人口 289/2  
South-East Asia 东南亚 早期文明 132-3; 蒙古人侵犯 133/3, 1511-1825年 176-7; 1945年冲突以后 278-9  
Southern Rhodesia 南罗得西亚(今名, Rhodesia, 又名, Zimbabwe) 英国殖民地 240-41, 245/1, 276/1; 中非联邦一部分 276/2; 经济 218/1  
South Island 南岛(Maori Te Waipounamu) 新西兰, 居住地和工业 236/1  
Southland 索兰 新西兰南岛省份, 236/1  
South Moluccas 南摩鹿加 印度尼西亚东部, 共和国被镇压 277/2  
South Tyrol 南蒂罗尔(德文, Suetirol, 意大利, Alto-Adige) 奥匈帝国地区名, 意大利取得 265/1  
South Vietnam 南越 独立 277/2; 军事化和经济 278/2; 另见 Vietnam, Indo-China 条  
South West Africa 西南非洲(又名, Namibia, 旧名, German South West Africa) 德国殖民地 240-41, 245/1; 反殖民主义暴动 249/1; 南非控制 276/1, 2; 经济 218/1, 295/1  
South Yemen 南也门(今名, People's Democratic Republic of Yemen, 旧名, Federation of South Arabia, 早期名, Protectorate of South Arabia, Aden Protectorate) 独立 277/2, 285/1; 经济 295/1  
Soviet Union 苏联(USSR)  
Sowerby Bridge 索沃比斯 英国北部, 工业革命 201/1  
Soweto 索韦托 南非, 283/1  
Sozopol 索佐波尔(Apollonia)  
Spa 斯帕 比利时, 1920年会议 265/1  
Spain 西班牙(古名, Hispania) 凯尔特人渗透 84/3; 早期入侵 98/1; 信奉基督教 72/1, 92-3, 101/2; 犹太人移居 102/1; 穆斯林的征服 104/1; 伊比利亚半岛 134/1; 卡斯蒂尔和阿拉贡的联合 150/1; 哈普斯堡属地 150/2; 发现航行 157/1; 海外扩张 158-9; 海外居住地 160-1, 168-9; 美洲殖民地化 194-5; 大宗贸易 158/1, 198-9; 奥斯曼的侵犯 170/1; 改革 183/1; 在欧洲扩张 186/1; 在马德里市的扩张 186/2; 西班牙王位继承权战争 192/3; 反对拿破仑 202/1, 204/1; 农业和社会 178-9; 工商业 180-81, 210/1, 212/1; 人口发展和移居 208-9; 殖民帝国 245/1; 十九世纪联盟 250-51; 海外贸易 256-7; 二十世纪社会政治变革 267/2; 内战 268/3; 美国基地 293/1; 经济 295/1  
Spalato 斯帕拉托(古名, Spalatum, 今名, Split) 南斯拉夫, 拜占庭帝国 113/1; 威尼斯要塞 187/3; 第一次世界大战 253/3  
Spalding 斯波丁 英国东部, 工业革命 201/1  
Spalding's Mission 斯波丁米申 美国西北部, 220/1

Spanish Guinea 西属几内亚(今名, Equatorial Guinea) 西非, 殖民地 244/1(插图)  
Spanish Morocco 西属摩洛哥 西北非, 并入摩洛哥 276/1  
Spanish Road 西班牙公路 五欧, 哈普斯堡军事公路 150/2  
Spanish Sahara 西属撒哈拉(又名, Western Sahara, 包括, Rio de Oro) 西北非, 西班牙殖民地 241/1; 摩洛哥和毛里塔尼亚分割 276/2, 283/1; 经济 218/1, 295/1  
Sparda 斯帕达(拉丁, Lydia) 安纳托利亚西部, 阿基梅尼德帝国辖地 78/1  
Sparta 斯巴达(又名, Lacedaemon) 希腊南部, 迈锡尼宫殿遗址 67/1; 伯罗奔尼撒战争 74/4; 罗马帝国 86/3, 91/1; 犹太人社区 103/1  
Spartanos 斯巴达洛希 希腊北部, < 74/4  
Spasinou Charax 斯帕西努哈拉克斯 美索不达米亚, 阿基梅尼德帝国辖地 79/1  
Speyer 施佩耶尔(英文, Spires, 古名, Civitas Nemetum) 德国西部, 主教管区 117/1  
Sphacteria 斯法克特里亚 希腊南部, < 74/4  
Spice Islands 香料群岛(今名, 摩鹿加群岛, 荷兰, Molukken, 印尼, Maluku) 东印度群岛, 早期贸易 161/1  
Spires 斯皮尔斯(Speyer)  
Spirit Cave 灵窟 暹罗北部, 早期文化遗址 132/1  
Split 斯普利特(Spalato)  
Spokane House 斯波坎豪斯 美国西北部, 毛皮贸易站 220/1  
Spoletium 斯波莱蒂翁(今名, Spoleto) 意大利北部, 拉丁殖民地 87/1; 公爵领地 113/1  
Spotsylvania 斯波茨瓦尼亚 美国东部, < 223/1  
Springbok Flats 斯普林博克滩 南非, 古代人文化遗址 33/4  
Springfield 斯普林菲尔德 美国东北部, 工业 289/1  
Spy 斯庇 比利时, 古代人文化遗址 32/2  
Sredets 斯雷德茨(今名, Sofia, 古名, Serdica) 保加利亚, 斯拉夫人居住地 112/4  
Sredne-Kolymsk 斯科利姆斯克 西伯利亚东北部, 兴建 162/3  
Srem 希雷姆(Syrmia)  
Sri Ksetra 斯里克塞特拉 缅甸南部, 印度教, 佛教遗址 133/2  
Sri Lanka 斯里兰卡(Ceylon)  
Srinagar 斯利那加 印度北部, 克什米尔首府 235/3, 281/3  
Srivijaya 斯里维贾亚 东印度群岛, 早期帝国 133/2  
Ssu-ch'uan 四川(Szechwan)  
Ssu-mao 思茅(Szema)  
Stabroek 斯塔布鲁克(现名, Georgetown) 圭亚那, 荷兰殖民地 160/3  
Stafford 斯塔福德 英国中部, 工业革命 201/1  
Stalin 斯大林(Varna)  
Stalinabad 斯大林纳巴德(杜尚别)  
Stalingrad 斯大林格勒(1925年前名察里津, 1961年后名伏尔加格勒) 俄国南部, 第二次世界大战 273/3, 4  
Stalino 斯大林诺(Donetsk)  
Stalinogorsk 斯大林诺哥尔斯克(Novomoskovskiy)  
Stalinsk 斯大林斯克(Novokuznetsk)  
Stamford 斯坦福德 英国中部, 斯基的纳维亚人拓殖地 110/2; 工业革命 201/1  
Stanleyville 斯坦利维尔(现名, Kisangani) 比属刚果南部, 刚果危机 282/2  
Staraya Ladoga 拉多加(都, Aldeijuborg) 俄国北部, 维金人贸易 110/3  
Starcevo 斯塔尔切沃 南斯拉夫, 早期文化遗址 43/1  
Stargard 施塔加德 德国东部, 汉萨人贸易 144/1  
Stato dei Presidi 斯塔托代普雷西迪 意大利中部, 西班牙哈普斯堡领地 187/1  
Stavanger 斯塔万格 挪威南部, 第二次世界大战 269/5  
Stavropol 斯塔夫罗波尔(1940-1944年名 Voroshilovsk) 俄国南部, 工业 231/1  
Stavropol 斯塔夫罗波尔 俄国中部(Tolyatti)  
Stebark 施泰巴克(Tannenber)  
Steiermark 施泰耶马克(Styria)  
Steinheim 斯泰因海姆 德国, 古代人文化遗址 32/2  
Stephoe Butte 斯特普托比特 美国西北部, < 221/4  
Sternfontein 斯特克方丹 南非, 古代人文化遗址 33/4  
Stettin 什切青(Szczecin) 波兰北部, 汉萨人城市 144/1; 瑞典帝国 188-9; 第一次世界大战 253/3; 第二次世界大战 273/3  
Steyr 施泰尔 奥地利, 工业发展 210/1, 212/1  
Sticna 斯蒂奇纳 南斯拉夫, 哈尔施塔特文化遗址 85/1  
Stillman's Defeat 斯蒂尔曼败北 美国北部, < 221/4  
Stirling Bridge 斯特林桥 苏格兰中部, < 142/2  
Stobi 斯托比 南斯拉夫南部, 罗马帝国 89/1; 早期主教管区 93/1; 犹太人社区 103/1  
Stockholm 斯德哥尔摩 瑞典, 汉萨人城市 144/1; 十八世纪城市发展 181/2; 属瑞典帝国 188-9  
Stockport 斯托克波特 英国北部, 工业革命 200/3, 201/1  
Stockstadt 施托克施塔特 德国西部, 米斯拉文化遗址 72/1  
Stoke-on-Trent 特伦河畔斯托克 英国中部, 工业革命 200/3, 201/1  
Stonehenge 斯通亨奇 英国西部, 52/1  
Stone Tower 石塔 中亚细亚, 贸易路线 71/2  
Stony Lake 斯托尼湖 美国北部, < 221/4  
Stourbridge 斯托布里奇 英国西部, 中世纪集市 144/1; 工业革命 201/1  
Stowmarket 斯托马基特 英国, 工业革命 201/1  
Stralsund 施特拉尔松 德国北部, 兴建 140/2; 汉萨人城市 144/1  
Strasbourg 施特拉斯堡(德文, Strassburg, 古名, Argentoratum) 法国东部, 法国革命中心 203/2; 工业发展 210/1  
Strasbourg 施特拉斯堡(法文, Strasbourg) 德国西南部, 皇家造币厂 118/3; 早期中世纪拓殖地 121/3; 皇帝出巡地区之一 118/2; 中世纪集市 144/1; 十八世纪城市发展 181/2; 改革 183/1; 法国取得 192/2; 主教管区 191/1; 第一次世界大战 253/3



Stratford-on-Avon 艾玛河畔斯特拉特福 英国中部。工业革命 201/1  
Strathclyde 斯特拉斯克莱德 英国北部。中世纪王国 100/3, 117/1  
Stratonicea 斯特拉托尼基 安纳托利亚西部。罗马帝国 89/1  
Stresa 斯特雷扎 意大利北部。1935 年会议 265/1  
Stupava 斯图帕瓦 捷克斯洛伐克。拉泰纳文化遗址 85/1  
Stuttgart 斯图加特 德国南部。工业发展 210/1, 212/1; 第一次世界大战 253/3  
Stutthof 施图特霍夫(波兰现名, Sztutowo) 德国东北部。集中营 272/1  
Styria 斯蒂里亚(德文, Steiermark) 奥地利东南部省份。中世纪德意志帝国 118—9; 哈布斯堡取得 141/1, 150/1, 2; 公国 191/1  
Suakin 萨瓦金 苏丹东部。奥斯曼拓殖地 167/1, 170/1; 埃及占领 239/1  
Sucaeva 苏恰瓦(Suczawa)  
Su-chou 肃州 中国西北部。明代军事哨所 169/1  
Su-chou 苏州(Soochow)  
Suczawa 苏恰瓦(Suceava) 罗马尼亚。奥斯曼控制下 139/1, 170/1  
Sudan 苏丹 北非。239/1  
Sudan 苏丹(旧名, Anglo-Egyptian Sudan) 马赫迪教国家 241/1, 248—9; 英国控制 229/1; 英埃共管 241/1, 260/1; 独立 276/2, 283/1, 284/1; 经济 218/1, 295/1  
Sudan, Western 西苏丹 西非。摩洛哥人侵 166/1  
Sudbury 萨德伯里 英国东部。反对亨利八世叛乱 185/1; 工业革命 201/1  
Sudbury 萨德伯里 美国东北部。221/4  
Suderland 苏台德 中欧。德国吞并 269/4  
Sudr 萨达尔 西奈。油田 285/1  
Sudreyjar 苏德雷亚尔(今名, Hebrides) 苏格兰西北部岛名。属奥克尼伯爵辖区管辖 117/1  
Suebi 苏维汇人(Sueves)  
Suessa Aurunca 苏埃萨奥伦卡(今名, Sessa Aurunca) 意大利中部。拉丁殖民地 87/1  
Sueves 苏维汇人(拉丁, Suebi) 西南欧早期部族 98—9  
Suez 苏伊士(阿拉伯, As Suways) 埃及北部。奥斯曼港口 170/1; 埃及—以色列战争 284/2  
Suez Canal 苏伊士运河 埃及北部。开挖 239/1, 257/1; 埃及—以色列战争 284/2; 第一次世界大战 253/4; 英法进攻 283/1  
Sugambri 苏甘布里(人) 西北欧早期部族 89/1  
Sogdiana 苏古达(又名, Sogdiana 或 Sogdiana) 中亚。阿基梅尼德帝国辖地 79/1  
Suhar 苏哈尔 阿拉伯东部。穆斯林的征服 105/1  
Sui 隋 中国中部。西周版图 62/3  
Sui-fen 绥芬 中国东北部。条约港 232/2  
Suiyuan 绥远 中国北部旧省名 262/2  
Sukhothai 素可泰 泰国中部。佛教文化遗址 73/1; 重要的政治中心 133/2  
Sukhum-kale 苏呼米-卡勒(今名, Sukhumi, 古名, Dioscurias) 高加索。俄国征服 163/1  
Sukumu 苏库穆 东非部族 239/1  
Sulawesi 苏拉威西(Celebes)  
Sulmo 苏尔莫(今名, Sulmona) 意大利中部。罗马帝国 87/1  
Sumatra 苏门答腊(印尼, Sumatera) 东印度群岛。佛教的传布 73/1; 穆斯林的扩张 104/3, 133/3; 早期文化遗址 132/1; 早期贸易 147/1, 176—7, 199/1; 荷兰属地 245/1; 反殖民主义战争 248/1; 日本占领 270/1  
Sumed 苏迈德 埃及北部。石油管道 285/1  
Sumerians 苏美尔人 美索不达米亚古代民族 54/3  
Sumpu 梭府(现名, 静冈) 日本中部 175/4  
Sunda Kalapa 巽他卡拉帕(今名, Jakarta) 爪哇。伊斯兰城镇 133/3  
Sunderland 森德兰 英国东北部。工业革命 201/1  
Sung 宋 中国北部。周朝版图 62/3, 63/4; 战国 80/1  
Sung-chiang 松江(SungKiang)  
Sung-chou 宋州 中国中部。唐代行政区划 126/1  
Sung Empire 宋帝国 中国 127/5; 蒙古人的征服 129/1  
Sungkiang 松江(Sung-chiang) 中国东部。英国进攻 233/1  
Suomussalmi 苏奥莫萨尔米 芬兰中部。第二次世界大战 269/5  
Sura 苏拉 叙利亚。犹太人社区 103/1  
Surabaya 泗水(荷兰, Soerabaja) 爪哇。贸易中心 177/1  
Surakarta 梭罗 爪哇地名。荷兰人控制 176/3  
Surasena 苏拉塞纳 印度西部早期邦名 82—3  
Surashtra 苏拉什特拉 印度西部早期邦名 82—3  
Surat 苏拉特 印度西北部。莫卧儿港口 161/1; 奥斯曼攻打 171/1; 大宗贸易 199/1; 工业 235/3  
Surgut 苏尔古特 西伯利亚西部。兴建 162/3  
Surinam 苏里南(荷兰, Suriname, 旧名, Dutch Guiana) 南美洲国名。286—7; 经济 295/1  
Susa 苏萨 波斯西南部。早期城市居民点 52/1; 亚述帝国 57/1, 2; 早期贸易 55/1, 71/1; 亚历山大的路线 77/1; 波斯皇家大道 79/1  
Susiana 苏西阿纳(又名, Elam, 今名, Khuzistan) 波斯西南部。亚历山大帝国省份 77/1, 82/3  
Susquehannock 萨斯奎哈诺克 美国东北部印第安部族 149/1  
Sussex 苏塞克斯 英国南部早期王国 100/3  
Sutkagen-Dor 苏卡根多尔 印度西北部。哈拉帕文化遗址 65/1  
Sutrium 苏特里翁 意大利北部。拉丁殖民地 87/1  
Suvar 苏瓦尔 俄国东部。早期城镇 115/1  
Suzdal 苏兹达尔 俄国中部。弗拉基米尔—苏兹达尔 115/1  
Sverdlovsk 斯维尔德洛夫斯克(1924 年前名, Yekaterinburg) 俄国中部。城市发展 290/3; 工业 291/1  
Sveta Lucija 斯维塔卢奇亚 南斯拉夫。哈尔施塔特文化遗址 85/1  
Swabia 斯瓦比亚(德国, Schwaben) 德国南部。中世纪德意志帝国省份 117/1, 118—9, 123/4, 5  
Swakopmund 斯瓦科普蒙德 西南非。德国人拓殖地 241/1  
Swancombe 斯旺斯孔布 英国。古代人文化遗址 32/2  
Swansea 斯旺西 威尔士南部。工业革命 201/1  
Swarthrans 斯瓦特克拉斯 南非。古代人文化遗址

33/4  
Swatow 汕头(Shan-t'ou) 中国南部。条约港 232/2; 工业 263/3; 日本占领 268/2  
Swazi 斯威士人 东南非洲部族 238/3, 239/1  
Swaziland 斯威士兰 东南非洲国名。英国保护国 240/2, 245/1; 独立 277/2, 283/1; 经济 295/1  
Sweden 瑞典 信奉基督教 101/2; 维金人扩张 111/1; 国家形成 117/1; 黑死病 143/1; 卡尔马联盟 150/1; 三十年战争 182/2; 改革 183/1; 波罗的海地区的帝国 188—9; 丧失给俄国和普鲁士 197/1; 人口和迁移 208—9; 工业 180—81, 211/1; 关税同盟 211/3, 213/1; 丧失给丹麦和挪威 215/3; 二十世纪经济和社会政治发展 266/3, 267/2; 欧洲自由贸易联盟 274/2; 经济 295/1  
Swift Creek/Santa Rosa Group 斯威夫特克里克/圣罗莎集团 美国早期印第安人 46/3  
Swindon 斯温登 英国西部。工业革命 201/1  
Swiss Confederation 瑞士邦联(又名, Helvetia) 形成 142/3; 农业及农民解放 178/1  
Switzerland 瑞士 策林格城 121/6; 中世纪州的建置 150/1; 改革 183/1; 工业革命 210/1, 212/1; 第一次世界大战保持中立 253/3; 阿尔卑斯隧道和铁路 257/2; 社会政治变革 267/2; 欧洲自由贸易联盟 274/2; 经济 295/1; 第二次世界大战保持中立 269/5, 272—3. 另见 Swiss Confederation 条  
Sword Beach 索德滩 法国西北部。盟军进攻据点 273/6  
Sybaris 锡巴里斯 意大利南部。希腊殖民地 75/1, 86/2  
Sycae 西塞 安纳托利亚南部。拜占庭帝国 112/3  
Sydney 悉尼 澳大利亚东南部。兴建 237/5; 工业 218/1  
Sydney 悉尼 新斯科舍。发展 219/3  
Syene 赛伊尼(现名, Aswan) 上埃及 59/1  
Syktyvkar 赛克夫卡(1930 年前名 Ust-Sysolsk) 俄国北部。工业 291/1  
Sylhet 锡尔赫特 孟加拉县名。投票加入巴基斯坦 280/2  
Synnada 辛纳达 安纳托利亚西部。早期大主教管区 93/1; 拜占庭帝国 112/3  
Syracusa 锡拉库扎(又拼, Syracusae, 今名, Siracusa, 英文, Syracuse) 西西里。希腊殖民地 74/1, 74/4; 罗马帝国 86/3, 89/1, 91/1; 主教管区 93/1; 拜占庭帝国 113/1; 诺曼人的征服 120/2; 地中海贸易 144/1  
Syria 叙利亚 原始拓殖地 41/1, 52/1; 古代文明的中心 56—7; 亚历山大时代 76/1; 罗马帝国 86/3, 91/2; 基督教的扩张 101/1; 阿拉伯的征服 105/1; 阿拔斯统治 134/3; 突厥人的征服 187/1; 奥斯曼的省份 229/1; 法国进攻 205/3; 第一次世界大战 253/4; 法国委任统治地 260/1; 政治动乱 261/1; 第二次世界大战 272/1; 独立 277/2; 与以色列的战争 284/2, 292/5; 经济 295/1  
Syriam 沙廉 缅甸南部。早期贸易中心 177/1  
Syrmia 锡尔米亚(塞尔维亚克罗地亚, Srem, 匈牙利, Szerem, 德文, Sirmien) 奥匈帝国的县, 今为塞尔维亚一部分。第一次世界大战 253/3  
Syzran 塞兹兰 俄国中部。兴建 163/1  
Szczecin 什切青(Stettin)  
Szechwan 四川(Ssu-ch'uan) 中国西部省名。明代时期 168—9; 抗清造反 174/2; 满洲扩张 175/1; 太平军造反 233/1, 3; 政治上分裂状态 262/1; 国民党控制 262/2; 工业 278/3  
Szemao 思茅(Ssu-mao) 中国西南部。条约港 232/2  
Szent-Evkerzug 森特什-韦凯尔祖格 匈牙利。色雷斯人遗址 85/1  
Szentgotthard 圣戈特哈德(St. Gotthard)  
Szerém 塞雷姆(Syrmia)  
Szutowo 什图托沃(Stutthof)  
Tabasco 塔巴斯科 墨西哥南部州名。227/1  
Tabennesis 塔贝尼西斯 埃及。寺院 100/1  
Tabert 塔伯特 阿尔及利亚。阿拉伯的征服 104/1  
Tabor 塔博尔 摩拉维亚。胡斯教派中心 143/1  
Tabora 塔博拉 东非。利文斯通的行程 238/2  
Tabriz 大不里士 波斯西北部。早期大主教管区 101/1; 蒙古人占领 128/4; 早期贸易 135/1, 146/1; 奥斯曼的征服 139/1, 171/1  
Ta-ching 大庆 满洲。油田 278/3  
Tadcaster 塔德卡斯特 英国北部。工业革命 201/1  
Tadmekka 塔德梅卡 西北非。早期城镇 137/1  
Tadmor 塔德莫尔(Palmyra)  
Taegu 大丘 朝鲜南部。1950—1953 年战争 292/2  
Taejon 大田 朝鲜南部。1950—1953 年战争 292/2  
Taganrog 塔甘罗格 克里米亚。俄国取得 163/1  
Taghaza 塔加扎 西北非。全撒哈拉地区贸易 136/2, 137/1  
Tagliacozzo 塔利亚科佐 意大利中部。2119/1, 123/5, 124/2  
Tahiti 塔希提岛 南太平洋岛名。波利尼西亚拓殖地 49/1; 欧洲人发现 157/3  
Ta-hsia 大夏(Bactria)  
Tai 代 中国北部。汉代行政区划 81/2  
Taira 平良 日本北部。175/4  
Taiwan 台湾 中石器时代文化遗址 62/1; 日本海上入侵 169/1; 清代占领 174/2; 土著人民的造反 175/1; 日本取得 232/2, 243/2, 262/1, 2, 268/2; 军事化 278/2; 与中国大陆的冲突 279/1  
T'ai-yüan 太原 中国北部。唐代城市 126/1; 宋代省会 127/5; 明代省会 169/1; 法国铁路 232/2; 工业 263/1, 278/3  
Tajiz 塔伊兹 也门。贸易 135/1  
Tajik SSR 塔吉克苏维埃社会主义共和国(Tadzhik) 中亚。290/2  
Takada 高田 日本中部 175/2  
Takamatsu 高松 日本西部 175/4  
Takasaki 高崎 日本中部 175/4  
Takeda 竹田 日本中部 氏族领地 168/4  
Takeda 塔克达 西北非。全撒哈拉贸易 136/2  
Takeshima 竹岛(朝鲜, Tok-do) 日本海岛名。朝鲜表示主权要求 279/1  
Takt-i Sulaiman 塔赫提苏莱曼(Adhur Gushnasp)  
Takkola 塔科拉 马来亚。早期贸易 71/1  
Takwa Makan Desert 塔克拉玛干沙漠 71/1, 2  
Takoradi 塔科拉迪 西非。早期荷兰拓殖地 166/1 (插图)  
Takua Pa 打瓜巴 泰国南部。印度教、佛教遗址 133/2

Talas 塔拉斯 中亚河名。2105/1, 109/1, 127/2  
Talavera 塔拉韦拉 西班牙中部。204/1  
Ta-lien 大连(Dairen)  
Tallinn 塔林(德文, Reval, 俄文, Revel) 爱沙尼亚苏维埃社会主义共和国。工业 291/1  
Talladega 塔拉迪加 美国东南部。221/4  
Tamarasset 塔曼拉塞特 阿尔及利亚南部。撒哈拉贸易 166/1; 法国占领 241/1  
Tamar 塔马尔(Palmyra)  
Tamaulipas 塔毛利帕斯 新墨西哥州 227/1  
Tambow 坦波夫 俄国中部。兴建 163/1; 布尔什维克取得 259/1  
Tambo Viejo 坦博维霍 安第斯中部。早期文化遗址 47/4  
Tamil Nadu 泰米尔纳德(旧名, Madras) 印度南部邦名。281/3  
Tamilis 泰米尔人 锡兰民族 281/5  
Ta-ming-fu 大名府 中国北部。宋代省会 127/5  
Tamsui 淡水(Tan-shui) 台湾北部。条约港 232/2; 英法进攻 233/1  
T'an 鄯 中国东部。周朝版图 62/3, 63/4  
Tana 塔纳 俄国南部。蒙古人的征服 128/4, 129/3; 早期贸易 146/1  
Tanais 塔奈斯 俄国南部。希腊殖民地 75/1  
Tanakura 塔纳库 日本北部 175/4  
Tanana 塔纳纳 阿拉斯加亚北极带印第安部族 149/1  
Tanananarivo 塔那那利佛(现拼, Antananarivo) 马达加斯加。梅里纳王国中心 239/1, 241/1  
T'an-chou 潭州 中国中部。宋代省会 127/5; 唐代行政区划 126/1  
Tan-erh 儋耳 中国南部。汉代行政区划 81/2  
Tang 唐 东非。阿拉伯—斯瓦希利人居住地 239/1  
Tanganyika 坦噶尼喀(旧名, 德属东非, 现为坦桑尼亚一部分) 239/1; 反德起事 249/1; 英国委任统治地 277/1; 工业 218/1; 独立 277/2; 政治发展 283/1  
T'ang Empire 唐帝国 中国 109/1, 126—7  
Tangier 丹吉尔(又称, Tangiers, 法文, Tanger, 西班牙文, Tanger, 阿拉伯文, Tanjash, 古名, Tingis) 摩洛哥。早期贸易 134/1, 147/2; 葡萄牙转让给英国 186/2; 法国和西班牙的影响 251/2; 国际管制 260/1  
Tanguts 党项族 蒙古南部部族 129/1  
Tani 塔尼 西班牙。早期贸易 147/1  
Tanis 塔尼斯(又名, Avaris) 下埃及 58/1  
Tanjah 丹吉尔(Tangier)  
Tanjore 坦乔雷 印度南部。割让给英国 172/3  
Tannenbergr 坦南贝格(波兰, Stebark) 东普鲁士。2 条铁路于 1904 年 140/3; 第一次世界大战 253/3  
Tannu Tuva 唐努图瓦(今名, Tuvin'skaya Assr) 中亚。脱离中国宣布独立 232/2; 苏联保护下的人民共和国 258/3  
Tan-shui 淡水(Tamsui)  
Tanta 坦塔 埃及。中世纪集市 145/1  
Tan-t'u 丹徒 中国东部。西周文化遗址 62/3  
Tan-yang 丹阳 中国东部。汉代辖地 81/2  
Tan-Zam Railway 坦赞铁路 东非 283/1  
Tanzania 坦桑尼亚 277/2, 283/1, 295/1. 另见 German East Africa 条  
Tao 道 中国中部。西周版图 62/3  
T'ao-chou 洮州 中国西部。明代军事哨所 169/1  
Taodeni 陶德尼 西北非。贸易 137/1; 法国占领 241/1  
Taprobane 塔普罗巴尼(Ceylon)  
Tara 塔拉 西伯利亚西部。兴建 162/3  
Tarabulus al Gharb 的黎波里加卜(Tripoli)  
Tarabulus ash Sham 的黎波里沙姆(Tripoli)  
Tarahumara 塔拉乌马拉 墨西哥北部印第安部族 149/1  
Taranaki 塔拉纳基(又名, New Plymouth) 新西兰北岛省份 236/1  
Taranto 塔兰托(古名, Tarentum) 意大利南部。萨拉森人占领 111/1; 第二次世界大战 273/3  
Tarapaca 塔拉帕卡 秘鲁南部。智利取得 227/5  
Tarapur 塔拉普尔 印度东北部。原子能工厂 281/3  
Tarasco 塔拉斯科 墨西哥中部印第安部族 149/1  
Tarawa 塔拉瓦 太平洋南部吉尔伯特群岛。271/1  
Tarentaise 塔朗泰斯 法国东南部。大主教管区 107/3  
Tarentum 塔兰托(今名, Taranto) 意大利南部。希腊殖民地 75/1; 罗马帝国 86/3, 87/1, 89/1, 91/1  
Tarim Basin 塔里木盆地 中亚。中国占领 127/2  
Tarnopol 塔诺波尔(今俄文名, Ternopol) 奥匈帝国东部。第一次世界大战 253/3; 第二次世界大战 273/3  
Tarnów 塔尔努夫(今波兰名, Tarnow) 奥匈帝国东部。第一次世界大战 253/3  
Tarquinii 塔奎尼(后期, Corneto, 今名, Tarquinia) 意大利中部。伊特鲁里亚人城市 75/1  
Tarracina 塔拉奇纳(原名, Anxur, 今名, Terracina) 意大利中部。罗马殖民地 87/1, 91/2  
Tarraco 塔拉科(今名, Tarragona) 西班牙东北部。希腊殖民地 75/1; 罗马帝国 86/3, 89/1, 90/1; 犹太人社区 103/1  
Tarraconensis 塔拉科南西斯 西班牙北部罗马省份 88/1  
Tarragona 塔拉戈纳(古名, Tarraco) 西班牙东北部。内战 268/3  
Tarsus 塔尔苏斯 安纳托利亚南部。早期贸易 54/1; 亚述帝国 57/2; 亚历山大的路线 76/1; 阿基梅尼德帝国 79/1; 罗马帝国 89/1, 91/1; 早期大主教管区 93/1; 犹太人社区 103/1; 拜占庭帝国 113/1  
Tartars 鞑靼人(又拼, Tatars) 俄国东部的突厥民族 129/1, 151/1, 162/3  
Tartu 塔尔图(Dorpat)  
Taruga 塔鲁加 中非。铁器时代文化遗址 45/1  
Tarung 塔伦加 中非。铁器时代文化遗址 45/1  
Tarrivium 塔里维乌姆(Trevius)  
Tashi-lhunpo 塔什伦布(札什伦布) 西藏南部。喇嘛主教管区所在地 175/1  
Tashkent 塔什干 俄国中亚部分。丝绸之路 71/2; 在亚历山大行程途中 77/1; 蒙古人的征服 128/4; 布尔什维克的活动中心 258/3; 工业 291/1; 城市发展 290/3  
Tash-Kurgan 塔什库干(又拼, Tashkurgan, 古名, Aornos) 中亚。早期贸易 82/4  
Tasmania 塔斯马尼亚(1856 年前名, Van Diemen's Land) 澳大利亚东南部的岛国。居住地和开发 237/5(插图), 244/1(插图)  
Tatanagar 塔塔纳加 印度东北部。工业 218/1

Tatars 鞑靼人(Tartars)  
Tatehayashi 塔特哈希 日本中部 175/4  
Tatsuno 龙野 日本西部 175/4  
Ta-t'ung 大同 中国北部 早期主教管区 101/1; 明代边防地区 169/1; 铁路 263/1; 工业 278/3  
Tauern 陶恩 奥地利。高山隧道 257/2  
Taung 汤恩 南非。古代人文化遗址 33/4  
Teanum 陶努姆 德国西部。米斯拉文化遗址 72/1  
Taurasia 陶拉西亚(Turin)  
Taxila 毛又始罗 印度西北部。亚历山大的路线 77/1; 早期贸易 71/1, 82/3, 4  
Taxiles 塔克斯 印度西北部早期王国 82/3  
Tazoult 塔祖尔特(Lambaesis)  
Tbilisi 塔比利斯(旧拼, Tiflis) 格鲁吉亚苏维埃社会主义共和国。经济 291/1  
Tchad 乍德(Chad)  
Teannu Apulum 蒂埃努阿普隆 意大利中部。罗马帝国 87/1  
Teannu Sidicinum 蒂埃努西迪努(今名, Teano) 意大利中部。罗马帝国 87/1  
Teate 泰阿特(今名, Chieti) 意大利中部。罗马帝国 87/1  
Tebessa 特贝萨(Theveste)  
Tegel 特格尔 德国东部。柏林机场 275/3  
Teheran 德黑兰(波斯, Tehran) 波斯中部 229/1; 石油管道 285/1  
Tehuelche 特韦尔切 阿根廷南部印第安部族 149/1  
Te Ika-a-Maui 特伊卡毛维(North Island)  
Teke 泰克 非洲中部早期国家 239/1  
Tekke 泰克 安纳托利亚西南部。奥斯曼帝国地名 138/2, 139/1  
Tekur 泰克鲁尔 西非的早期帝国 136/1  
Tel-Aviv 特拉维夫 以色列中部 285/1  
Telingana 特令甘纳 印度中部。德里苏丹国时期 131/3  
Tell Asmar 特拉斯马尔(Eshnunna)  
Tell-es-Sawwan 特勒-埃斯-萨旺 美索不达米亚。早期村落 41/1  
Tell Halaf 特哈拉夫 美索不达米亚。早期村落 41/1  
Tellicherry 特利奇里 印度西南部。英国人居住地 161/1  
Telo Martius 特洛马蒂斯(Toulon)  
Tembu 滕布 非洲东南部 238/1  
Temirtau 捷米尔塔乌 西伯利亚西部。兴建 290/3; 工业 291/1  
Tempelhof 滕珀尔霍夫 德国东部。柏林机场 275/3  
Tempa 滕普萨 意大利南部。罗马殖民地 87/1  
Tenasserim 丹那沙林 缅甸南部县名。与暹罗的边界纠纷 161/1; 英国控制 177/1; 英国吞并 234/2; 造反 279/1  
Tenes 特内斯 阿尔及利亚北部。西班牙占领 186/2  
Tenetehara 特内特阿拉 巴西东北部森林印第安部族 149/1  
Teng 滕 中国北部。周代国家 62/3, 63/4; 战国 80/1  
Tengyueh 腾越(今名, 腾冲) 中国西南部。条约港 232/2  
Ten Kingdoms 十国 中国 126/3  
Tennessee 田纳西 美国东南部州名。内战 223/1; 十九世纪政治 225/2, 3; 不景气 267/1; 收入和人口 289/2  
Tenochtitlan 特诺奇蒂特兰 墨西哥。阿兹特克首府 148/2; 西班牙人的征服 159/2  
Teotihuacán 特奥蒂瓦坎 中美洲早期文化 46/2, 47/1  
Tepe Hisar 特佩希萨尔 波斯北部。贸易中心 55/1  
Tepeluan 特佩万 墨西哥北部印第安部族 149/1  
Tepe Sabz 特佩萨布士 波斯。早期村落 40/1  
Tepexpan 特佩斯潘 墨西哥。古代人文化遗址 32/1  
Tepe Yahya 特佩叶海亚 波斯南部。早期居住地 52/1  
Tepic 特皮克 墨西哥北部州名 227/1  
Te Porere 特波雷雷 新西兰北岛。236/1  
Teramo 特拉莫(Teramnina)  
Terebovl 特雷博夫尔 俄国西部。加利奇城镇 115/1  
Teremembé 特雷门贝 巴西东北部森林印第安部族 149/1  
Terezin 特雷津(Theresienstadt)  
Tergeste 特杰斯特(今名, Trieste) 意大利北部。罗马帝国 89/1  
Terhazza 特哈扎 撒哈拉。早期贸易 147/2, 166/1  
Ternate 德那地 东印度群岛摩鹿加。伊斯兰城镇 133/3; 早期贸易 145/4, 147/1; 葡萄牙人居住地 176/2  
Ternifine 特尼菲纳 阿尔及利亚。古代人文化遗址 32/2  
Ternopol 特尔诺波尔(Tarnopol)  
Terracina 特拉契纳(Anxur, Tarracina)  
Terranova di Sicilia 西西里的特拉诺瓦(Gela)  
Teruel 特鲁埃尔 西班牙东部。内战 268/3  
Teschen 特申(捷克, Tesin 或 Cesky Tesin, 波兰, Cieszyn) 市、县名。波兰和捷克斯洛伐克分割 265/1; 捷克部分被波兰夺回 269/4  
Teshik-tash 特希克塔什 中亚细亚。古代人文化遗址 33/1  
Tessin 特申(Teschen)  
Tete 泰特 莫桑比克。葡萄牙人居住地 167/1; 斯坦利旅行 238/2  
Tetuan 得土安 摩洛哥。西班牙的控制 228/1, 251/2  
Teutonic Order 条顿骑士团辖区 波罗的海 115/1; 普鲁士的征服 140/3, 141/1; 丧失给波兰的领土 151/1  
Teverya 特维里亚(Tiberias)  
Te Waipounamu 特韦普纳姆(South Island)  
Tewkesbury 图克斯伯里 英国西部。工业革命 201/1  
Texas 得克萨斯 美国南部州名。独立 227/1; 十九世纪政治 225/2, 3; 不景气 267/1; 收入和人口 289/2  
Texel 特塞尔 荷兰。英国和荷兰海战 185/1, 194/3  
Thailand 泰国(旧名, Siam) 早期铁器和青铜时代文化遗址 132/1; 上座部佛教 133/3; 日本占领 271/1; 军事化和暴乱 278—9; 美国基地 293/1; 经济 295/1; 另见 Siam 条  
Thais 泰族 东南亚民族。扩张 133/2  
Tham Ongban 探翁班 暹罗西部。早期文化遗址 132/1  
Thames 泰晤士河 新西兰北岛。淘金热 236/1  
Thamugadi 萨穆加迪(又名, Timgad) 阿尔及利亚。古城 89/1  
Thang Long 升龙(今名, Hanoi) 印度支那北部。重要政治中心 133/2, 3



Thapsacus 萨普萨库斯(圣经, Tiphah, 今名, Dibse) 叙利亚, 亚历山大的路线 76/1, 阿基梅尼德帝国 79/1, 亚历山大帝国 82/3  
Thapsus 塔普苏斯 突尼斯, 迦太基人城市 74/1, 罗马帝国 86/3, 89/1  
Thara 萨拉 波斯北部, 亚历山大的路线 77/1  
Tharro 塔罗 印度西北部, 哈拉帕文化遗址 65/1  
Thasos 萨索斯岛 希腊北部, 古城 75/1  
Thaton 直通 缅甸南部, 早期印度教、佛教寺庙 133/2  
Thebes 提佛(现代希腊, Thivai) 希腊中部, 迈锡尼宫殿 67/1, 犹太人社区 103/1  
Thebes 底比斯(拉丁, Thebae, 早期, Diospolis Magna) 上埃及, 59/1, 罗马帝国 89/1, 91/1  
Thebae 塞尼 突尼斯, 迦太基人城市 74/1  
Theodosia 塞奥多西亚(今名, Feodosiya) 克里米亚, 希腊殖民地 75/1, 罗马帝国 89/1  
Theodosiopolis 塞奥多西亚波利斯 安纳托利亚东部, 早期主教管区 93/1, 罗马的塞拉柱人统治 113/5  
Thera 塞拉(今名, Thira, 又名, Santorini) 爱琴海南部 67/1, 希腊母国 75/1  
Theresienstadt 特雷辛施塔特(捷克今名, Terezin) 德国中部, 集中营 272/1  
Thermopylae 温泉关 希腊中部, 74/3, 78/1  
Thessalonica 塞萨洛尼基(又名, Salonika, 希腊, Thessaloniki) 希腊北部, 罗马帝国 86/3, 89/1, 91/1, 犹太人社区 103/1, 拜占庭帝国 113/1, 中世纪集市 144/1, 第二次世界大战 269/5  
Thessaly 帖撒利亚(希腊, Thessalia) 希腊中部, 76/4, 斯拉夫人居住地 112/4, 拜占庭帝国县名 113/1, 割让给希腊 215/2  
Thetford 塞特福德 英国东部, 主教管区 117/1, 工业革命 201/1  
Theveste 塞维斯特(今名, Tcbessa) 阿尔及利亚, 罗马帝国 89/1, 91/1  
Thionville 蒂翁维尔(Diedenhofen)  
Thira 塞拉(Thera)  
Thirsk 瑟斯克 英国北部, 反对伊丽莎白一世暴动 185/1  
Thirteen Colonies 十三个殖民地 美国北部, 194/1, 202/1  
Thivai 提佛(Thebes)  
Thonburi 吞武里 泰国, 早期贸易中心 177/1  
Thorn 托伦(波兰, Torun) 波兰北部, 条顿骑士团兴建 140/3  
Thrace 色雷斯(古名, Thracia) 东南欧 75/1, 76/1, 保加利亚和土耳其分割 215/2, 希腊占领东部 265/1  
Thracian Theme 色雷斯省 安纳托利亚西部, 拜占庭帝国县名 112/3  
Thracia 色雷斯(英文, Thrace) 东南欧, 罗马省份 89/1, 4, 拜占庭帝国 113/1  
Thracians 色雷斯人, 东南欧早期民族 61/1, 67/3  
Three Days Battle 三日战役 英国南部, 英国海战胜利 185/1  
Three Forks 斯里福克斯 美国西北部, 毛皮贸易站 220/1  
Thun 图恩 瑞士中部, 策林格城 121/6  
Thunder Bay 森德贝(Fort William)  
Thurgau 图尔高 瑞士, 改革 183/1  
Thurii Copia 图里科皮亚 意大利南部, 拉丁殖民地 87/1  
Thuringia 图林根(Thuringen) 东德, 法兰克帝国 107/3, 中世纪德意志帝国 119/1, 十八世纪工业增长 190/2, 小国合并 191/4, 德国统一 216/3  
Thuringians 图林根人 德国东部, 日耳曼部族 99/2  
Thyatira 蒂亚蒂拉(今名, Akhisar) 安纳托利亚西部, 亚洲七教会之一 93/1  
Tiahuanaco Empire 蒂亚瓦纳科帝国 安第斯群岛中部, 遗址 47/1, 4, 5  
Tiberias 太巴列(希伯来, Teverya) 以色列, 朱迪亚城 102/2  
Tibet 西藏(吐蕃) 亚洲中部, 佛教的传布 73/1, 早期扩张 95/1, 统一的王国 127/2, 蒙古帝国的一部分 129/1, 中国保护国 175/1, 英国势力范围 232/2, 245/1, 为中国自治区 277/2, 经济 218/1  
Tibur 蒂布尔(今名, Tivoli) 意大利中部, 罗马帝国 87/1  
Tichitt 提希特 西非, 石器时代文化遗址 45/1  
Ticinum 蒂西努姆(Pavia)  
Ticonderoga 提康德罗加(法国 Fort Carillon) 美国东北部, 英国攻克法国要塞 194/1  
Tidore 蒂多雷 东印度群岛, 摩鹿加群岛, 伊斯兰教 133/3, 早期贸易 147/1, 葡萄牙人居住地 176/2, 荷兰人居住地 177/1  
Tien 滇 中国西部早期国家, 80/1  
T'ien-chin 天津(Tientsin)  
T'ien-fang 天方(Mecca)  
T'ien-shui 天水 中国西北部, 汉代辖地 81/2  
T'ien-t'ai Shan 天台山 中国东部, 佛教文化遗址 73/1  
Tientsin 天津 中国东北部, 条约港 232/2, 义和团起事 233/1, 日本占领 268/2, 工业 218/1, 263/1, 278/3  
Tiem 蒂姆 安纳托利亚北部, 希腊殖民地 75/1  
Tiflis 第比利斯(今名, Tbilisi) 高加索, 穆斯林的征服 105/1, 135/1, 蒙古人的征服 128/4, 萨非帝国 139/1, 奥斯曼的征服 171/1, 城市发展 231/1, 290/3  
Tighina 蒂吉纳(Bender)  
Tigranocerta 蒂格拉诺塞塔(今名, Siirt) 安纳托利亚东部, 帕提亚帝国 78/3, 罗马帝国 86/3, 89/1  
Ti-hua 迪化(乌鲁木齐)  
Tikal 蒂卡尔 墨西哥东部, 玛雅文化遗址 46/2  
Timbira 廷比拉 巴西西北部森林印第安部族 149/1  
Timbuktu 廷巴克图(法国, Tombouctou) 西非, 撒哈拉地区贸易 136/2, 137/1, 147/2, 154/2, 哈吉·奥马尔的征服 239/1, 法国人占领 241/1  
Timgad 提姆加德(Thamugadi)  
Timor 帝力 东印度群岛, 早期葡萄牙殖民地 159/1, 161/1, 177/1, 荷兰和葡萄牙的控制 245/1, 第二次世界大战日本占领 271/1, 279/1  
Timucua 蒂穆夸 美国东南部印第安部族 149/1  
Timurids 铁穆耳朝 中亚穆斯林王朝 135/1  
Timur's Empire 铁穆耳帝国 波斯 128/4  
Tingis 廷吉斯(今名, Tangier) 摩洛哥, 罗马帝国 88/1, 90/1, 早期主教管区 92/1  
Tingitans 廷吉塔纳 西北非, 罗马帝国地区 88/1  
Tinian 提尼安岛 太平洋中部马里亚纳群岛, 第二次世界大战美国占领 271/1

Tinnevely 廷内维尔 印度南部, 割让给英国 172/3  
Tipasa 提帕萨 阿尔及利亚, 早期主教管区 92/1  
Tiphah 提夫萨(Thapsacus)  
Tippencanoe 蒂普卡努 美国东北部, 221/4  
Tipperruir 蒂珀米尔 苏格兰中部, 184/2  
Tippu Tib's Domain 蒂普蒂布领土 东非 239/1, 241/1  
Tipton 蒂普顿 英国中部, 工业革命 200/3  
Tiran 蒂朗 红海岛名和海峡, 埃及-以色列战争 284/2  
Tirana 地拉那 阿尔巴尼亚, 奥斯曼帝国 229/1  
Tirgusor 蒂尔古绍尔 罗马尼亚, 米斯拉文化遗址 72/1  
Tirol, Tirole 蒂罗尔(Tyrol)  
Tiryas 梯林斯 希腊南部, 迈锡尼宫殿 67/1  
Tiverton 蒂弗顿 英国西南部, 工业革命 201/1  
Tivertsy 季弗齐 俄罗斯西部斯拉夫部族 115/1  
Tivoli 蒂沃利(Tibur)  
Tiz 提斯 波斯东南部, 阿拔斯哈里发朝 135/1  
Tjribon 并里汶(Cheribon)  
Tlaltenango 特拉特南戈 墨西哥, 在科特斯航路上 159/2  
Tlaxcala 特拉斯卡拉 墨西哥中部, 早期王国 148/2, 保卫并反抗科特斯 159/2, 现代的州 227/1  
Tlemcen 特莱姆森 西北非洲, 早期贸易 134/1, 136/2, 137/1, 西班牙的征服 186/2  
Tlingit 特林吉特 加拿大西北部沿海印第安部族 149/1  
Tmutarakan 特穆塔拉克 俄国南部, 115/1  
Toba Wei Empire 北魏帝国 中国北部, 95/1  
Tobago 多巴哥 西印度群岛, 法国统治 160/3, 205/3, 特立尼达的附属国 277/2(插图)  
Tobolsk 托博尔斯克 西伯利亚西部, 兴建 162/3, 毛皮贸易 198/4, 通向东部的铁路 230/2  
Tobruk 托布鲁克(阿拉伯, Tubruq) 利比亚北部, 第二次世界大战 269/5, 273/3  
Tocharians 吐火罗人 中亚早期部族 61/1  
Tochigi 栃木 日本中部县名, 218/2, 243/1  
Todi 托迪(Tuder)  
Todmorden 托德莫登 英国北部, 工业革命 200/3  
Togo 多哥(旧名, Togoland) 西非国家, 法国委任统治地 276/1, 独立 276/2, 政治发展 283/1, 经济 295/1  
Togoland 多哥 西非, 德国殖民地 240/2, 241/1, 244/1, 外沃尔塔地区交由英国保护 276/1, 交给加纳 276/2, 有关法国委任统治地另见 Togo 条  
Tokaido 东海道 日本中部早期公路 175/4  
Tok-do 竹岛(Takeshima)  
Tokushima 德岛 日本西部市和县名, 175/4, 242/1  
Tokyo 东京(旧名, Edo) 日本中部, 工业化 218/2, 243/1, 第二次世界大战 268/2, 271/1  
Toledo 托莱多(古名, Toletum) 西班牙中部, 穆斯林的征服 104/1, 134/1, 内战 268/3  
Toledo 托莱多 美国北部, 工业 289/1  
Toletum 托莱图姆(今名, Toledo) 西班牙中部, 罗马帝国 89/1, 90/1, 天主教管区 92/1, 犹太人社区 103/1  
Tolmeta 托尔梅塔(Ptolemais)  
Tolosa 图卢兹(今名, Toulouse) 法国南部, 罗马帝国 86/3, 88/1, 90/1, 天主教管区 92/1  
Tolyatti 陶里亚特(1964年以前名, Stavropol) 俄罗斯中部, 兴建和工业 290/3  
Tomasse 托马西 美国东南部, 221/4  
Tombouctou 廷巴克图(Timbuktu)  
Tomi 托米(今名, Constanta) 罗马尼亚, 早期贸易 70/1, 希腊殖民地 75/1, 罗马帝国 89/1, 91/1  
Tomsik 托米斯克 西伯利亚中部, 兴建 162/3, 毛皮贸易 198/4, 通往东部的铁路 230/2, 工业 291/1  
Tonbridge 汤布里奇 英国东南部, 工业革命 201/1  
Tonga 汤加 南太平洋岛国, 早期居住地 49/1, 英国保护国 245/1, 独立 277/2(插图)  
Tongking 东京(法文, Tonkin) 印度支那北部, 印度教、佛教国家 133/3, 中国的附属国 175/1, 法国控制 261/1  
Tongking, Gulf of 东京湾 越南战争 292/4  
Tonsberg 顿斯贝格 挪威, 汉萨人贸易 144/1  
Toowoomba 图温巴 澳大利亚东部, 早期居住地 237/5  
Torfou 托富 法国中部, 中世纪新城 121/7  
Torhout 托尔豪特 比利时, 中世纪集市 120/1  
Torino 都灵(Turin)  
Torki 托尔基 俄罗斯南部民族 115/1  
Toro 托罗 东非早期国家 239/1  
Torone 托罗尼 希腊北部, 爱奥尼亚殖民地 75/1  
Toronets 托罗涅茨 俄罗斯西部, 斯摩棱斯克早期城镇 115/1  
Toronto 多伦多 加拿大东部, 发展 219/3  
Torres Strait 托里斯海峡 澳大利亚/新几内亚, 欧洲人发现 157/3  
Tortona 托尔托纳 意大利北部, 伦巴德同盟 119/1, 123/4  
Torun 托伦(德国, Thorn) 波兰北部, 汉萨人城市 144/1  
Tory Island 托里岛 北爱尔兰, 294/3  
Torzhok 托尔若克 俄罗斯西部, 诺夫哥罗德帝国早期城镇 115/1  
Toscana 托斯卡纳(Tuscany)  
Totona 托托纳克 墨西哥中部印第安部族 149/1  
Tottori 鸟取 日本西部市和县名, 175/4, 242/1  
Touat 图阿特(Tuat)  
Toul 图尔 法国东北部, 被兼并 151/4, 第一次世界大战 253/3  
Toulon 土伦(古名, Telo Martius) 法国南部, 海军基地 193/1, 195/1, 法国革命时期的死刑 203/2  
Toulouse 图卢兹(古名, Tolosa) 法国南部, 穆斯林的征服 104/1, 宗教分歧 122/1, 十六世纪城市发展 180/1, 圣巴托洛缪大屠杀 182/3, 议会 193/1  
Toungoo 东吁 缅甸中部, 133/2, 3  
Touraine 都兰 法国中部, 英国属地 125/1, 法国皇朝版图 151/4, 193/1  
Tourane 岷港(今名, Da Nang) 越南中部, 早期贸易 177/1  
Tournai 图尔内 比利时, 勃艮第属 151/3  
Tours 图尔(古名, Caesarodunum, 后期, Turones) 法国中部, 天主教管区 106/3, 十七世纪造反 185/1, 地方政府所在地 193/1, 工业发展 210/1

Townsville 汤斯维尔 澳大利亚东部, 早期殖民地 237/5  
Toyama 富山 日本中部市和县, 175/4, 243/1  
Trabzon 特拉布宗(英文, Trebizond, 古名, Trapezus) 安纳托利亚东北部, 139/1  
Trachonitis 特拉乔尼提斯 巴勒斯坦北部古代地区名, 102/2  
Trafalgar 特拉法尔加 西班牙南部, 194/3, 204/1  
Trafulgurium 特拉古里翁(Trau)  
Trajectum 特拉耶克图姆(今名, Utrecht) 荷兰, 主教管区 92/1  
Tra Kieu 茶桥 印度支那中部, 印度教、佛教寺庙 133/2  
Tranquebar 特兰克巴尔 印度南部, 丹麦人居住地 173/1  
Transjordan 外约旦 阿拉伯北部国名, 奥斯曼省份 229/1, 英国委任统治地 260/1, 261/2, 277/2  
Transkei 特兰斯凯 东南非洲, 开普省兼 238/3, 独立班图斯坦 283/1  
Transnistria 特兰尼斯特里亚 俄国西南部, 第二次世界大战 273/3  
Transoxiana 特兰索西亚纳(或, Transoxania) 中亚古地名, 穆斯林的征服 105/1, 127/2, 阿拔斯朝的统治 135/1, 沙伊班王朝统治 171/1  
Transvaal 德兰士瓦 南非, 布尔共和国 238/3, 241/1  
Transylvania 特兰西瓦尼亚 匈牙利/罗马尼亚地名, 139/1, 马蒂亚斯·科维努斯帝国 151/1, 奥斯曼附属国 170/1, 187/1, 第一次世界大战 253/3, 奥匈帝国的一部分 265/1  
Trans-Siberian Railway 横贯西伯利亚大铁路 268/2  
Trapezus 特拉布宗(今名, Trabzon, 英文, Trebizond) 安纳托利亚东北部, 早期贸易 71/1, 希腊殖民地 75/1, 罗马帝国 86/3, 89/1, 91/1, 犹太教的传布 72/1, 早期主教管区 93/1  
Trau 特劳(古名, Tragurium, 今名, Trogir) 南斯拉夫西部, 威尼斯要塞 187/3  
Travancore 特拉凡哥尔 印度南部旧邦名, 172/3, 194/2(插图), 234/1  
Traverse des Sioux 特拉弗斯特苏 美国北部, 毛皮贸易站 220/1  
Trebizond 特拉布宗(土耳其, Trabzon, 古名, Trapezus) 安纳托利亚东北部, 拜占庭帝国 113/1, 135/2, 早期贸易 146/1, 154/2, 奥斯曼帝国 170/1  
Trebizond, Empire of 特拉布宗帝国 安纳托利亚东北部, 135/2, 139/1  
Treblika 特雷布林卡 波兰, 集中营 272/1  
Trelleborg 特雷勒堡 丹麦, 圆形防御工事 116/2  
Tregganu 丁加奴 马来亚州名, 暹罗的属国 176/4  
Trent 特兰特(Trient)  
Trentino 特兰提诺(Trient)  
Trento 特兰特(Trient)  
Tres Zapotes 特雷斯萨波特斯 墨西哥中部, 早期文化遗址 46/2  
Treyes 特里耶斯(Trier, Augusta Treverorum)  
Treviso 特雷维索(古名, Tarvisium) 意大利北部, 伦巴德同盟 119/1, 诸侯领地 124/2  
Trevoux 特雷沃 法国东部, 地方政府所在地 193/1  
Tri Brata 特里布拉塔 俄罗斯南部, 早期居住地 52/1  
Trichinopoly 特里奇诺波利 印度南部, 割让给英国 172/3, 194/2, 工业 235/3  
Trient 特兰特(意大利, Trento 或 Trentino, 英文, Trent, 古名, Tridentum) 德国南部, 主教管区 191/1  
Trier 特里尔(英文, Treves, 法文, Treves, 古名, Augusta Treverorum) 德国西部, 天主教管区 107/3, 117/1, 191/1  
Trieste 的里雅斯特(古名, Tergeste, 塞尔维亚克罗地亚, Trst) 第一次世界大战 253/3, 第二次世界大战 273/3, 自由领地 275/4  
Trincomalee 亭可马里 锡兰, 法国攻克 194/2  
Trinidad 特立尼达岛 西印度群岛, 发现 156/2, 西班牙人居住地 160/3, 英国殖民地 227/1, 244/1, 独立 277/2(插图)  
Trinil 特里尼儿 爪哇, 古代人文化遗址 33/1  
Trio 特里奥 南美洲印第安部族 149/1  
Tripoli 的黎波里(阿拉伯, Tarabulus al Gharb, 古名, Oea) 利比亚北部, 穆斯林的征服 104/1, 撒哈拉地区贸易 136/2, 地中海贸易 134/1, 144/1, 154/2, 海盜城 167/1, 奥斯曼统治 170/1, 239/1, 意大利占领 241/1  
Tripoli 的黎波里(阿拉伯, Tarabulus ash Sham, 古名, Tripolis) 叙利亚, 罗马帝国 89/1, 早期主教管区 93/1, 犹太人社区 103/1, 拜占庭帝国 112/3, 113/1, 威尼斯的贸易 121/2, 十字军 134/3, 第二次世界大战 269/5, 283/1  
Tripolitania 的黎波里塔尼亚 北非, 拜占庭帝国的县名 113/1, 阿勒莫哈的统治 134/1, 土耳其人的附庸 187/1, 意大利占领 241/1  
Tripura 特里普拉 印度东北部, 被分割 280/1, 281/3  
Tristan da Cunha 特里斯坦达库尼亚 大西洋南部, 英国殖民地 245/1  
Trnovo 特尔诺沃 保加利亚, 早期斯拉夫人居住地 112/4  
Troas 特罗阿斯(英文, Troy) 安纳托利亚西部, 早期天主教管区 93/1  
Troesmis 特罗米斯 罗马尼亚, 罗马帝国 89/1  
Trogrir 特罗吉尔(Trau)  
Trois Rivieres 三河城 魁北克, 法国哨所 161/2  
Troitskaya Lavra 特罗伊茨基修道院 俄罗斯北部, 寺院 101/2  
Troitsko-Pechorsk 特罗伊茨科-佩乔尔斯克 俄罗斯北部, 寺院 101/2  
Trombay 特朗贝 印度西部, 原子能工厂 281/3  
Trombeim 特龙姆 挪威北部, 主教管区 101/2, 汉萨人贸易 144/1, 第二次世界大战 269/5  
Tropeum Traiani 特罗皮翁特拉亚尼 罗马尼亚, 罗马帝国 89/1  
Troy 特洛伊(拉丁, Ilium, 希腊, Troas) 安纳托利亚西北部, 早期城市 52/1, 67/1  
Troyes 特鲁瓦 法国东北部, 中世纪集市 120/1, 圣巴托洛缪大屠杀 182/3  
Trst 的里雅斯特(Trieste)  
Trucial Coast 特鲁西尔阿曼(后期, Trucial Oman, Trucial States, 今名, United Arab Emirates) 东阿拉伯, 英国控制 229/1, 260/1, 277/1, 第一次世界大战 253/4

Truckee 特拉基 美国西部, 221/4  
Truk 特鲁克 太平洋中部加罗林群岛, 第二次世界大战中的日本基地 271/1  
Ts'ai 蔡 中国北部, 周代版图 62/3, 63/4  
Ts'ang-chou 泽州 中国东北部, 唐代行政区划 126/1  
Tsang-k'o 祥柯 中国西南部, 汉代辖地 81/2  
Ts'ang-wu 苍梧 中国南部, 汉代辖地 81/2  
Ts'an-luan 参崴 中国西北部, 汉代行政区划 81/2  
Ts'ao 曹 中国北部, 周代后期版图 63/4  
Tsaritsyn 察里津(1925-1961年名, Stalingrad, 今名, Volgograd) 俄罗斯南部, 兴建 163/1, 城市发展 231/1, 工业 231/1, 布尔什维克取得 259/1  
Tselinograd 切利诺格勒(1961年以前名, Akmolinsk) 哈萨克, 俄国中亚部分, 工业 291/1  
Tsimshian 齐姆希安 加拿大西北部印第安部族 149/1  
Tsinan 济南(Chi-nan) 中国北部, 铁路 263/1  
Tsinghai 青海(Ch'ing-hai) 中国西北部省份, 并入清帝国 175/1  
Tsingtao 青岛(Ching-tao) 中国东部, 德国条约港 232/2, 工业 218/1, 263/1, 日本占领 271/1  
Tsitshar 齐齐哈尔 满洲 263/1  
Tso-fa-erh 佐法尔(今名, Dhofar) 早期中国贸易 146/1  
Tso 邹 中国北部, 周代遗址 62/3, 63/4  
Tsu 津 日本中部, 175/4  
Tsuchiura 土浦 日本中部, 175/4  
Tsunyi 遵义 中国中部, 在长征途中 263/1  
Tsurugaoka 鹤岗(Shonai)  
Tsu-yama 津山 日本西部 175/4  
Tswana 茨瓦纳 南非部族 167/1, 238/3, 239/1  
Tuat 图瓦特(法文, Touat) 撒哈拉, 早期贸易 136-7, 147/2, 166/1  
Tu-bo 吐蕃(Tibet)  
Tubruk 图布鲁克(Tobruk)  
Tucano 图卡诺 南美洲印第安部族 149/1  
Tu-chi 吐蕃 中国北部, 唐代行政区划 126/1  
Tucson 塔克森 美国东南部, 在西部小径途中 220/1  
Tuder 图德尔(今名, Todi) 意大利北部, 罗马帝国 87/1  
Tugursk 图古尔斯克 俄国远东部, 兴建 162/3  
Tukharistan 图哈里斯坦 中亚, 中国保护国 127/2  
Tula 图拉 墨西哥, 托尔伯特中心 148/2  
Tula 图拉 俄罗斯中部, 工业发展和城市发展 213/1, 231/1, 291/1, 第二次世界大战 273/3  
Tulmaythah 图尔迈萨(PTolemais)  
Tu-lu-fan 吐鲁番(Turfan)  
Tulum 图卢姆 墨西哥, 防御工事地区 148/2  
Tulumids 图伦 西班牙的穆斯林王朝 135/1  
Tumasik 图马西(今名, 新加坡) 马来亚, 133/2  
Tumbes 通贝斯 秘鲁, 皮萨罗的登岸 158/3, 帝国贸易 194/1  
Tumbes 通贝斯 安第斯的印第安部族 149/1  
Tunes 突尼斯(今名, Tunis) 北非, 罗马帝国 86/3  
T'ung 桐 中国东南部, 西周版图 62/3  
Tung-a 东阿 中国北部, 汉代行政区划 81/2  
Tung-ch'uan-fu 潼川府 中国西部, 宋代省份 127/5  
Tungirsk 图吉尔斯克 西伯利亚南部, 兴建 162/3  
Tung-p'ing-ling 东平陵 中国北部, 汉代行政区划 81/2  
Tungusy 通古斯人 西伯利亚民族 129/1, 162/3  
T'un-hsi 屯溪 西周遗址 62/3  
Tun-buang 敦煌 中国西部, 早期贸易和丝绸之路 71/1, 2, 佛教文化遗址 73/1, 汉代的征服 80/3, 81/2, 西藏的征服 127/2  
Tunis 突尼斯(古名, Tunes) 北非, 早期贸易 134/1, 144/1, 147/2, 154/2, 哈普斯堡取得 150/1, 2, 海盜城市 167/1, 奥斯曼的征服 170/1, 西班牙占领 186/2, 法国占领 241/1  
Tunisia 突尼斯 阿勒莫哈统治时期 134/1, 西班牙的征服 186/2, 向土耳其称臣 187/1, 奥斯曼帝国统治下的自治 228/1, 法国保护国 241/1, 244/1, 260/1, 反殖民主义造反 249/1, 维希控制时期 269/5, 第二次世界大战 272/1, 273/3, 独立 276/2, 政治发展 283/1, 经济 218/1, 295/1  
Tupi-Guarani 图皮-瓜拉尼 南美洲部族 47/1  
Tupinamba 图庇南巴 巴西东部森林印第安部族 149/1  
Turfan 吐鲁番(前名, 高昌) 中国西北部, 丝绸之路 71/2, 后汉行政中心 80/3, 穆斯林汗国 171/1  
Turin 都灵(意大利, Torino, 古名, Taurasia, 后期, Augusta Taurinorum) 意大利北部, 伦巴德同盟 119/1, 十八世纪城市发展 181/2, 192/3, 工业发展 212/1  
Turinsk 图林斯克 西伯利亚西部, 兴建 162/3  
Turkestan 突厥斯坦 中亚, 佛教的传布 73/1, 唐帝国时期 127/2, 早期贸易 147/1, 穆斯林汗国 171/1, 中国保护国 175/1, 俄国取得 245/1  
Turkey 土耳其 奥斯曼帝国的崩溃 229/1, 2, 同希腊的战争 229/3, 希腊占领西部 265/1, 欧洲联盟 264/2, 268/1, 社会政治变革 267/2, 工业和经济 218/1, 260/1, 295/1, 第二次世界大战保持中立 272/1, 卷入中东问题 285/1, 巴格达条约 292/5, 293/1, 另见 Anatolia, Asia Minor and Ottoman Empire 条  
Turkish Empire 奥斯曼帝国 中 95/1  
Turkmen 土库曼 中亚部族, 俄罗斯人的征服 230/2  
Turkmen SSR 土库曼苏维埃社会主义共和国 俄国中亚部分 290/2  
Turks and Caicos Islands 特克斯和凯科斯群岛 西印度群岛, 英属殖民地 244/1, 277/2(插图)  
Turnout 蒂恩豪特 比利时, 中世纪集市 144/1  
Turnu-Severin 图尔努塞韦林(Drobetae)  
Turoncs 蒂罗内(今名, Tours) 法国中部, 天主教管区 92/1  
Turov-Pinsk 图罗夫-平斯克 俄罗斯西部早期俄国 115/1  
Turrís Libisonis 图里斯利比索尼斯(今名, Porto Torres) 撒丁岛, 罗马帝国 86/2  
Turukhansk 图鲁汉斯克 西伯利亚中部, 兴建 162/3  
Tus 图斯 波斯, 贸易 135/1  
Tuscany 托斯卡纳(意大利, Toscana) 意大利北部, 中世纪德意志帝国 119/1, 124/2, 大公国 187/1, 意大利的统一 217/2



Tuscararas 塔斯卡拉拉斯 美国东南部。221/4  
Tutchone 图乔纳 加拿大西北部亚北极带部族149/1  
Tuvalu 图瓦卢(前名,Ellice Islands) 太平洋中部。英属地277/2(插图)\*  
Tuvinskaya ASSR 图瓦苏维埃社会主义自治共和国(Tannu Tuva)  
Tyer 特维尔(1931年后改名,Kalinin) 俄罗斯西部。弗拉基米尔-苏兹达尔的早期城镇115/1  
Two Sicilies 西西里 王国217/2  
Tyana 提亚纳 安纳托利亚中部。早期主教管区93/1;拜占庭帝国113/5  
Tynedale 泰恩代尔 英国北部。特许权142/2  
Tyras 蒂拉斯(今名,Akkerman,1944年后名;Belgorod-Dnestrovskiy,罗马尼亚,Cetatea-Alba) 俄罗斯南部。罗马帝国89/1  
Tyre 泰尔(古名,Tyros,阿拉伯,Sur) 黎巴嫩。早期贸易54/1,70/1;腓尼基人城市75/1;亚历山大攻打76/1;早期大主教管区93/1;犹太人社区103/1;十字军134/3  
Tyrol 蒂罗尔(德国,Tirol,意大利,Tirol) 奥地利西部。中世纪德意志帝国119/1,哈布斯堡取得150/1,2;县名191/1;农民暴动202/1;南蒂罗尔归意大利265/1  
Tyrus 推罗(英文,Tyre,阿拉伯,Sur) 黎巴嫩。罗马帝国89/1,91/1  
Tyumen 秋明 俄罗斯中部。兴建162/3;毛皮贸易198/4;通往东部的铁路230/2;工业291/1  
Tzintzuntzan 泰宗桑 墨西哥。塔拉斯坎文化遗址148/2  
Ubangi-Shari 乌班吉沙里(法文,Oubangui-Chari,后期,Central African Republic,今名,Central African Empire)  
Uch 乌奇 印度西北部。德里苏丹国省份131/3  
Udaipur 乌代普尔 印度中部旧邦名。234/1  
Udinsk 乌金斯克 西伯利亚南部。兴建162/3  
Udmurt ASSR 乌德穆尔特苏维埃社会主义自治共和国 俄罗斯中部。290/2  
Udmurty 乌德穆尔特人 俄罗斯中部民族名。163/1  
Udon Thani 乌隆 泰国北部。越南战争292/4  
Udyana 乌迪亚纳 印度西北部 83/1  
Ueda 上田 日本中部 175/4  
Uesugi 上杉 日本东部。氏族领地168/4  
Ufa 乌法 俄罗斯中部。兴建163/1。工业231/1,291/1  
Uganda 乌干达 英国保护国240/2,241/1,245/1;独立277/2;政治发展283/1;经济218/1,295/1  
Ugarit 乌加里特(今名,Ras Shamra) 叙利亚古城。贸易54/1;赫梯帝国57/1  
Uighurs 回纥人 中亚的突厥部族。在甘州126/3,127/2,129/1  
Ujiji 乌吉吉 中非。利文斯顿和斯坦利会晤238/2  
Ujjain 乌贾因 印度西部。贸易82/4  
Ukraine 乌克兰 苏联西南部。黑死病143/1;第一次世界大战后独立265/1;第二次世界大战272-3;工业发展291/1  
Ukrainians 乌克兰人 俄国南部民族。迁移去西方265/3  
Ukrainian SSR 乌克兰苏维埃社会主义共和国 苏联西南部。290/2  
Ulan Bator 乌兰巴托(蒙古,Ulaanbaatar 前名,Urga) 蒙古。258/3  
Ulan-Ude 乌兰乌德(1934年以前称 Verkhneudinsk) 西伯利亚东部。工业291/1  
Ulm 乌尔姆 德国南部。十六世纪城市发展180/1;205/1  
Ulster 阿尔斯特 北爱尔兰省名。早期王国117/1;教皇册封与英国125/1,264/1  
Ulyanovsk 乌里扬诺夫斯克(Simbirsk)  
Umatilla 尤马蒂拉 美国西北部。221/4  
Umayyads 倭马亚王朝 穆斯林王朝106/3,135/1;哈里发管区108/1  
Umbria 翁布里亚 意大利中部。罗马帝国91/2  
Umbrians 翁布里亚人 意大利中部意大利部族86/2  
Umma 乌马 美索不达米亚。苏美尔人城市55/1  
Umm al Qaiwain 乌姆盖万 波斯湾阿拉伯联合酋长国285/1  
Umm Said 乌姆赛义德 波斯湾卡塔尔。石油转运基地285/1  
Umm Shaif 乌姆沙伊夫 波斯湾。油田285/1  
Unao 乌瑙 印度北部。印度兵变235/3  
USSR 苏联 国家组成258-9,265/1,1930年代的联盟264/2,268/1;对日战争268/2,271/1;第二次世界大战269/5,272-3;第二次世界大战后获得的领土275/1;驻远东部队278/2;华沙条约和经互会274/2;经济266/3,295/1;发展290-91;冷战292-3  
United Arab Emirates 阿拉伯联合酋长国(前名,Trucial States,早期,Trucial Oman,Trucial Coast) 波斯湾各酋长国联邦。组成277/2,285/1,经济295/1  
United Arab Republic 阿拉伯联合共和国 名称系1958-1961年埃及和叙利亚联合时所起。联合共和国解体后,埃及仍沿用此名直至1972年。  
United Kingdom 联合王国 人口增长208/3,4;海外贸易和投资256-7;社会政治发展266/3,267/2;北约和欧洲经济共同体274/2,293/1;经济295/2;另见,England,Scotland,Wales,Great Britain,Ulster条  
United Netherlands 尼德兰联邦 191/1  
United Provinces 联合省(今名,Uttar Pradesh) 印度北部邦名235/3  
United Provinces 联合省(又名,Dutch Republic)  
United States 美国 十三个殖民地及革命战争164/3;在1783年时期165/1;对英战争205/3;从欧美洲的移民209/2;工业化219/1;向西扩张220-21;铁路建设222/2;内战222-3;十九世纪社会政治发展224-5;大萧条226-7;海外贸易和投资244/1,256-7;二十世纪经济和工业发展266/3,288-9,295/1;第二次世界大战中的亚洲和太平洋地区270-71;第二次世界大战中反抗西方轴心272-3;卷入拉美287/1,292/1;冷战时期292-3;北约组织293/1  
Unsan 云山 朝鲜北部。1950-1953年战争292/3  
Unterwalden 下瓦尔登 瑞士初始州名142/3  
Upper Burma 上缅甸 英国吞并234/2  
Upper Emigrant Trail 厄珀埃米格兰特小道 美国南部拓殖者的路线220/1  
Upper Palatinate 上帕拉蒂纳特 德国南部。改革182/2  
Upper Volta 上沃尔特(法文,Haute-Volta) 西非国

名。法国殖民地241/3;独立276/2;政治发展283/1;经济295/1  
Uppland 乌普兰 瑞典东部。早期王国117/1  
Uppsala 乌普萨拉 瑞典东部。主教管区101/2  
Ur (of the Chaldees) 乌尔(卡尔迪斯的) 美索不达米亚。55/1  
Uraga 浦贺 日本中部 175/4  
Urals 乌拉尔山脉 苏联工业区 291/1  
Urartu 乌拉尔图(今名,亚美尼亚) 近东古国57/1  
Urbinum 乌尔比农(又名,Urbinum Hortense,Urvinum Metaurense,今名,Urbino) 罗马帝国87/1  
Urbs Vetus 乌尔布斯维图斯(Volsinii)  
Urewe 乌雷韦 东非。铁器时代文化遗址45/1  
Urfa 乌尔法(Edessa)  
Urga 乌尔加(今名,Ulan-Bator. 蒙古,Ulaanbaatar) 蒙古。喇嘛总主教驻地175/1  
Urgench 乌尔根奇 中亚。蒙古城镇128/4;穆斯林贸易135/1  
Uri 乌里 瑞士初始州的建置142/3  
Uruguay 乌拉圭 巴西的一部分227/1;输出和外国投资226/3;人口226/4;独立244/1;政治发展286-7;工业和经济219/1,295/1  
Uruk 乌鲁克(又名,Erech) 美索不达米亚。古城52/1  
Urumchi 乌鲁木齐(前名,迪化) 中国西北部。丝绸之路71/2  
Urvinum Metaurense 乌尔比农梅陶伦斯(Urbinum)  
Usatovo 乌萨托沃 俄罗斯南部。早期居住地52/1  
Usküb 于斯居布(塞尔维亚-克罗地亚,Skopje;马其顿,Skopje) 南斯拉夫南部。奥斯曼中心170/1;第一次世界大战253/3  
Ust-Kutsk 乌斯特库茨克 西伯利亚中部。兴建162/3  
Ust-Sysolsk 乌斯特西索尔斯克(Sykytyvkar)  
Ust-Vilyuyusk 乌斯特维留伊斯克 西伯利亚东部。兴建162/3  
Ust-Vym 乌斯特维姆 俄罗斯北部。主教管区101/2  
Usuki 臼杵 日本西部。174/4  
Utah 犹他 美国西部州名。墨西哥割让227/1,1896年选举225/3;不景气267/1;收入和人口289/2  
Utah Beach 犹他滩 法国西北部。第二次世界大战的人侵点273/6  
Ute 乌特 美国西南部印第安部族149/1  
Utica 乌提卡 突尼斯。石器时代文化遗址45/1;迦太基人城市74/1;罗马帝国86/3,89/1  
U Tong 乌通 泰国南部。印度教。佛教遗迹133/2  
Utrecht 乌得勒支(古名,Trajectum) 荷兰。主教管区100/3,117/1;勃良第领地151/3;荷兰共和国省名185/1;1713年条约192/3  
Utsunomiya 宇都宫 日本中部 175/4  
Uttar pradesh 北方邦(前名,United Provinces) 印度北部邦名281/3  
Uttoxeter 尤托克西特 英国中部。工业革命201/1  
Uvinza 乌文扎 东非。铁器时代文化遗址45/1  
Uvira 乌维拉 扎伊尔。刚果危机282/2  
Uvja 乌夫贾(又名,Elam) 波斯西部。阿基梅尼德帝国省名79/1  
Uwajima 宇和岛 日本西部 175/4  
Uxil 乌克西 波斯西部古代部族77/1  
Vace 瓦切 南斯拉夫。哈尔施塔特文化遗址85/1  
Vadhapura 瓦达普拉 印度西部。早期贸易71/1  
Vagarschapat 瓦加沙帕特(1945年以后名Echmiadzin) 亚美尼亚。早期大主教管区93/1  
Vaisali 瓦萨利 缅甸西部。印度教。佛教遗迹133/2  
Valais 瓦莱 瑞士初始的州建置142/3  
Valamo 瓦拉莫 俄罗斯北部。寺院101/2  
Valashabad 瓦拉沙巴德(又名,Vologesias) 美索不达米亚。萨珊帝国城镇78/3  
Valencia 巴伦西亚(古名,Valentia) 西班牙东部。主教管区101/2;阿拉贡王国夺回124/3;地中海贸易120/2,144/1;十六世纪金融中心180/1;十八世纪城市发展181/2;穆斯林少数183/1,204/1;内战268/3  
Valentia 瓦伦西亚(今名,Valence) 法国南部。主教管区92/1  
Valentia 巴伦西亚(今,Valencia) 西班牙东部。罗马帝国88/1  
Valladolid 巴利阿多里德 西班牙北部。十六世纪城市发展180/1;路德教徒少数183/1;内战268/3  
Valley Road 瓦利大道 美国东北部。拓殖者的路线220/1  
Valmy 瓦尔米 法国东北部。203/2  
Valois 瓦卢瓦 法国东北部 151/4  
Valona 发罗拉(古名,Avlona,土耳其,Avlonya,今阿尔巴尼亚,Vlore) 南亚得里亚海。奥斯曼城镇170/1;威尼斯要塞187/3  
Valparaiso 瓦尔帕莱索 智利。工业219/1  
Vancouver 温哥华 加拿大西部。发展219/3  
Vandals 汪达尔人 日耳曼部族。入侵欧洲和北非。94/1,98-9  
Van Diemen's Land 范迪门斯兰(今名,Tasmania) 早期贸易237/4  
Vanga 万加 印度东部古国83/1  
Varna 瓦尔纳(古名,Odessus,1949-1957年名Stalin) 保加利亚东部。2139/1  
Vasio 瓦西奥 法国南部。主教管区92/1  
Vatsa 瓦察 印度北部早期王国83/2  
Vaud 沃州 瑞士。改革183/1  
Vaud 维达 瑞士土著部族35/2  
Veglia 维利亚(Krk)  
Veh-Andiokh-khosrau 维赫-安迪奥赫-霍斯劳 美索不达米亚。萨珊帝国城镇78/3  
Veh-Ardashir 维赫-阿达希尔(Seleucia)  
Veh az Andiokh Shapur 维赫-阿达希尔-安迪奥赫-沙普尔 美索不达米亚。萨珊帝国城镇79/3  
Veii 韦伊 意大利北部。伊特鲁里亚人城市86/3  
Veletians 维莱蒂亚人 欧洲西北部斯拉夫部族118/3  
Velia 维利亚(Elea)  
Velikiye Luki 卢斯基 俄罗斯西部。第二次世界大战273/3  
Velitra 维利特里 意大利中部。拉丁殖民地87/1  
Velsuna 维尔苏纳(Volsinii)  
Vendee 旺代 法国西部。193/1;造反203/2  
Vendome 旺多姆 法国西北部。151/4  
Veneti 维内蒂(人) 意大利北部的意大利部族86/2  
Venetia 威尼西亚(意大利,Venezia) 意大利北部。意大利的统一217/2  
Venetian Empire 威尼斯帝国(Venice)

Venetian Republic 威尼斯共和国 意大利东北部。191/1;丧失给奥斯曼帝国197/1。另见 Venice 条  
Venezia 威尼斯(Venetia, Venice)  
Venezia Giulia 威尼斯朱利亚 意大利东北部。意大利和南斯拉夫的争端275/4  
Venezuela 委内瑞拉 欧洲人的发现157/2;独立226/2,227/1,244/1;输出和外国投资226/3;人口226/4;美国的影响247/4;政治发展286-7;经济219/1,295/1  
Venice 威尼斯(意大利,Venezia,古名,Venetia) 伦巴德同盟119/1,123/4;向亚得里亚海和爱琴海扩张120/2,139/1,141/1,186/3;改革183/1;共和公社124/2;早期贸易134/1,144/1,146/1,154/2;黑死病143/1;十八世纪金融中心181/2;第一次世界大战253/3  
Ventspils 文特皮尔斯(Windau)  
Venusia 韦努西亚(今名,Venosa) 意大利中部。拉丁殖民地87/1;犹太人社区103/1  
Vera Cruz 维拉克鲁斯 墨西哥东部。早期贸易145/4,158/1;大宗贸易199/1;现代省份227/1  
Vercelli 维切利 意大利北部。伦巴德同盟119/1;诸侯领地124/2  
Vercovicium 弗科维西翁(今名,Housesteads) 英国北部。米斯拉文化遗址72/1  
Verden 费尔登 德国北部。主教管区117/1,191/1  
Verdun 凡尔登 法国东部。主教管区117/1;法国吞并151/4;第一次世界大战252/2及插图  
Verkhne-Angarsk 上安加尔斯克 西伯利亚南部。兴建162/3  
Verkhne-Kolymsk 上科利姆斯克 西伯利亚东部。兴建162/3  
Verkhne-Udinsk 上乌金斯克(Ulan-Ude)  
Verkholsk 韦尔霍连斯克 西伯利亚南部。兴建162/3  
Verkhoturysk 韦尔霍图里耶 西伯利亚西部。兴建162/3  
Vermandois 韦芒杜瓦 法国东北部。皇家版图125/1;勃良第领地151/3  
Vermont 佛蒙特 美国东北部州名。十九世纪政治225/3;大萧条267/1;收入和人口289/2  
Verny 维尔内(1921年后改名,Alma-Ata) 俄国中亚部分。工业230/2  
Veroia 维罗亚(Beroea)  
Verona 维罗纳 意大利北部。罗马帝国91/1;伦巴德同盟119/1,123/4;诸侯领地124/2;十六世纪城市发展180/1;十八世纪金融中心181/2;十八世纪城市发展181/2;工业发展212/1;第一次世界大战253/3  
Versailles 凡尔赛 法国北部。193/1  
Vertesszöllös 韦特瑟勒什 匈牙利。古代人文化遗址32/2  
Verulamium 维鲁拉米翁(今名,St. Albans) 英国南部。罗马帝国88/1;主教管区92/1  
Vesontio 维松松(今名,Besancon) 法国东部。罗马帝国86/3;大主教管区92/1  
Vetera Castra 维特拉卡斯特拉 西德。罗马帝国89/1  
Vetulonia 维图洛尼亚 意大利中部。伊特鲁里亚人城市75/1,87/1  
Via Aemilia 埃米利亚大道 意大利北部罗马公路87/1  
Via Appia 亚庇乌斯大道(英文,Appian Way) 意大利中部。从罗马到布林迪西的罗马公路87/1  
Via Aurelia 奥雷利亚大道(英文,Aurelian Way) 意大利西北部。从罗马到热那亚的罗马公路87/1  
Via Cassia 卡西亚大道(英文,Cassian Way) 意大利中部。从罗马到佛罗伦萨的罗马公路87/1  
Via Flaminia 弗拉米尼亚大道(英文,Flaminian Way) 意大利中部。从罗马到里米尼的罗马公路87/1  
Via Latina 拉丁大道(英文,Latian Way) 意大利中部。罗马公路87/1  
Via Popilia 波皮利亚大道 意大利南部。罗马公路87/1  
Via Postumia 波斯图米亚大道 意大利北部。罗马公路87/1  
Via Valeria 瓦莱里亚大道 意大利中部。罗马公路87/1  
Vibo Valentia 维博瓦伦蒂亚(又名,Hipponium) 意大利南部。拉丁殖民地87/1  
Viborg 维堡(芬兰,Viipuri俄文,Vyborg) 俄罗斯西北部。第二次世界大战273/3  
Vicenza 维琴察 意大利北部。伦巴德同盟119/1,123/4  
Vichy 维希 法国。第二次世界大战时德国的卫星国269/5,272/1,273/3  
Vicksburg 维克斯堡 美国南部。222/1  
Victoria 维多利亚 澳大利亚东南部州名。居住地及其发展237/5,244/1(插图)  
Victoria 维多利亚 加拿大西部。发展219/3  
Vidaha 维德哈 印度东部古代王国83/1  
Vidin 维丁 保加利亚西部。奥斯曼帝国139/1  
Vienna 维也纳(古名,Vindobona,德文,Wien,土耳其旧名,Bec) 奥地利。在西班牙公路150/2;攻城170/1,197/2;工业发展211/1;第一次世界大战253/3;第二次世界大战272/1,273/3;盟军占领275/1  
Vientiane 万象 老挝。贸易中心177/1  
Vietnam 越南 1945-75年战争292/4,293/1;南北越统一277/2,279/2;经济295/1。另见 North Vietnam, South Vietnam, Indo-China 条  
Viipuri 维普里(瑞典,Viborg,俄文,Vyborg) 芬兰东南部。俄国攻克269/5  
Vijaya 佛道(今名,Binh Dinh) 印度支那南部。占婆王国首府133/2,3  
Vijayanagara 毗耶那耶伽罗王国 印度南部早期帝国130/4  
Vila Nova de Sao Pedro 圣彼得罗新镇 葡萄牙西部。遗址42/2  
Vilcaonga 比尔卡康加 秘鲁。2皮萨罗/印加158/3  
Vilcashauman 比尔卡什瓦曼 秘鲁。2皮萨罗/印加158/3  
Vili 维利 西南非洲。欧洲人居住地239/1  
Villa Cisneros 锡兹内罗斯城(1976年以后名,Dakhla) 西撒哈拉283/1  
Villanova 比利亚诺瓦 西班牙北部。中世纪集市144/1  
Vilaviciosa 比利亚维西萨 西班牙。2192/3  
Villeneuve-Jouxte-Étampes 维尔纳夫-茹斯特-埃当

普 法国中部。中世纪兴建121/7  
Villingen-Magdalenenberg 菲林根-马格达莱嫩贝格 德国。哈尔施塔特文化遗址85/1  
Vilna 维尔纽斯(波兰,Wilno 俄文,Wilno 立陶宛 Vilnius) 立陶宛/波兰141/1;十八世纪城市发展181/2;城市发展231/1,253/3;波兰取得265/1,291/1  
Vimeiro 维梅鲁 葡萄牙。204/1  
Viminacium 文纳西翁 南斯拉夫。早期贸易70/1;罗马帝国89/1  
Vincennes 文森斯 美国中部。毛皮贸易站220/1  
Vindobona 文多博纳(英文,Vienna 德文,Wien) 奥地利。罗马帝国89/1,99/1  
Vindonissa 万多尼萨 法国东部。罗马帝国89/1  
Vinland 文兰(今名,Newfoundland) 维金人开发111/4  
Virginia 弗吉尼亚 美国东部州名。殖民地。161/2,164/3;内战223/1;十九世纪政治224/1,225/2,3;不景气267/1;收入和人口289/1  
Virginia City 弗吉尼亚城 美国西部。矿区220/1  
Virgin Islands 维尔京群岛 西印度群岛。英国人和丹麦人居住地160/3;英国殖民地227/1;美国取得的丹麦人的群岛247/4,277/2(插图)  
Viroconium 维罗科尼厄姆(今名,Wroxeter) 英国。罗马帝国88/1  
Virunum 维鲁农 奥地利。罗马帝国89/1  
Visby 维斯比 果特兰瑞典东部。汉萨人城市144/1  
Vise 维塞 比利时。中世纪集市120/1  
Visigoths 西哥特王国 欧洲的日耳曼族入侵者94/1,98-9,106/1  
Vitebsk 维帖布斯克 俄国西部。汉萨人贸易144/1;工业231/1,291/1  
Vitellia 维泰利亚 意大利中部。拉丁殖民地87/1  
Vitoria 维多利亚 西班牙北部。204/1  
Vittorio Veneto 维托里奥维内托 意大利北部。第一次世界大战253/3  
Vivarium 维瓦里翁 意大利南部。主教管区93/1  
Vix 维斯 法国。哈尔施塔特文化遗址84/1  
Vizagapatam 维扎加帕特南 印度东部。割让给英国172/3  
Vlaanderen 佛兰德 (Flanders)  
Vladikavkaz 弗拉基高加索(1931年以后名,Ordzhonikidze,但1944-1954年名,Dzardzhikau) 高加索。俄国取得163/1;工业231/1  
Vladimir 弗拉基米尔 俄罗斯中部。弗拉基米尔-苏兹达尔的早期城市114/4,115/1;主教管区101/2;工业291/1  
Vladimir 弗拉基米尔(今名,Vladimir-Volynskiy 波兰,Wlozimirz,拉丁Lodomeria) 俄罗斯西部。弗拉基米尔-沃林斯克的早期城市114/4,115/1  
Vladimir-Suzdal 弗拉基米尔-苏兹达尔 俄罗斯中部早期的侯国115/1  
Vladimir-Volynsk 弗拉基米尔-沃林斯克 俄罗斯西部早期的侯国115/1  
Vladivostok 符拉迪沃斯托克(海参崴) 俄国远东258/3;横贯西伯利亚大铁路268/2;城市发展290/3;工业232/2,291/1  
Vlorë 发罗拉(Valona, Avlona, Avlonya)  
Vod 沃德 俄罗斯西部。东斯拉夫部族115/1  
Volterra 沃拉特里(今名,Volterra) 意大利中部。伊特鲁里亚人城市75/1,87/1  
Volci 沃尔奇 意大利中部。伊特鲁里亚人城市75/1,86/2  
Volga Bulgars 伏尔加保加尔人 俄罗斯中部的早期民族115/1  
Volga German ASSR 伏尔加-日耳曼苏维埃社会主义自治共和国 俄国中部。290/2  
Volga-Ural Oilfield 伏尔加-乌拉尔油田 西伯利亚291/1  
Volgograd 伏尔加格勒(1925-1961年间名,Stalingrad 早期,Tsaritsyn) 俄罗斯中部。工业和城市发展290/3,291/1  
Volhynia 沃利尼亚 乌克兰西部。立陶宛取得141/1  
Vologda 沃洛格达 俄罗斯中部。莫斯科维人城市163/1  
Vologesias 沃洛格西亚斯(Valashabad)  
Volsci 沃尔斯奇人 意大利中部的意大利部族86/2  
Volsinii 沃尔西尼(又名,Velsuna,中世纪,UrbsVetus,今名,Orvieto) 意大利中部。伊特鲁里亚人城市75/1,86/2  
Volterra 沃尔特拉(Volaterrae)  
Volturno 沃尔图诺 意大利南部。217/2  
Volturum 沃尔图努姆 意大利中部。罗马殖民地87/1  
Volubilis 沃卢比里斯 摩洛哥。米斯拉文化遗址72/1  
Volynnyane 沃利尼亚奈 俄罗斯西部东斯拉夫部族115/1  
Vorarlberg 福拉尔贝格 十七世纪德国县名191/1  
Voronezh 沃罗涅日 俄罗斯中部。兴建163/1;工业231/1,291/1;城市发展290/3;第二次世界大战273/3  
Voroshilovgrad 伏罗希洛夫格勒(Lugansk)  
Voroshilovsk 伏罗希洛夫斯克(Stavropol)  
Votyaks 沃季亚克人 俄罗斯中部民族101/2  
Vouillé 武耶 法国西部。2106/1  
Vrijji 弗莱特 印度北部早期王国83/2  
Vyatichi 维亚蒂奇 俄罗斯中部早期部族115/1  
Vyatka 维亚特卡 俄罗斯中部。工业231/1  
Vyatka Territory 维亚特卡领地 俄罗斯中部。115/1  
Vyazma 维亚兹马 俄罗斯西部。莫斯科维人取得163/1  
Vyborg 维堡(芬兰,Viipuri 瑞典,Viborg) 俄罗斯西北部。工业291/1  
Wadal 瓦达 中非洲早期国家137/1,239/1  
Wadane 瓦达尼(法文,Ouadane) 西非。撒哈拉地区贸易136/1,2  
Wadjak 瓦贾克 爪哇。古代人文化遗址33/1  
Wagram 瓦格拉姆 奥地利。205/1  
Wagrians 瓦格里亚人 中欧斯拉夫部族118/3,140/2  
Wahoo Swamp 瓦胡沼泽地 美国东南部。221/4  
Wahran 奥兰(Oran)  
Wairarapa 怀塔拉 新西兰北岛。第一次塔拉纳基战争236/1  
Walwai 韦韦 南美洲印第安部族149/1  
Wakamatsu 若松 日本西部。218/1  
Wakayama 和歌山 日本中部市。县名。175/4,242/1  
Wakfield 威克菲尔德 英国北部。工业革命201/1  
Wake Island 威克岛 中太平洋。美国吞并247/1;第



二次世界大战时遭日本攻击 271/1; 美国基地 293/1 (插图)  
Wailata 瓦拉塔(法文, Oualata) 西非。撒哈拉地区贸易 136/2, 137/1  
Waldkirch 瓦尔德基赫 德国西南部。寺院 121/3  
Wales 威尔士(拉丁, Cambria, 威尔士, Cymru) 斯塔的纳维亚人居住地 110/2; 各弱小王国的斗争 117/1; 中世纪城市发展 121/5; 马尔凯贵族领地 125/1; 黑死病 143/1; 英吉利的控制 150/1; 改革 183/1; 内战 184/2; 工业革命 200—01, 210—13  
Wallachia 瓦拉几亚(土耳其, Eflak) 罗马尼亚。拜占庭帝国 113/5; 奥斯曼的附属国 138—9; 在匈牙利的宗主统治时期 141/1; 奥斯曼控制时期 170/1, 187/1; 俄国占领 205/1; 与摩尔达维亚缔结关税同盟 211/2; 罗马尼亚的一部分 215/2  
Walla Walla 沃拉沃拉 美国西北部。≈ 221/4  
Wallis and Futuna Islands 瓦利斯和富图纳群岛 中太平洋。法国殖民地 277/2; (插图)  
Walloons 瓦隆人 比利时南部的法语民族 214/1  
Walton 沃尔顿 英国北部。工业革命 201/1  
Walvis Bay 沃尔维斯湾 西南非洲。英国占领 241/1  
Wan 宛 中国北部。汉代贸易中心 81/2  
Wandewash 万迪瓦什 印度西南部。≈ 194/2  
Wan-fu-hsiu 万佛峽 中国西部。佛教文化遗址 73/1  
Wanganui 旺加努伊 新西兰北岛 236/1  
Wantage 旺蒂奇 英国南部。工业革命 201/1  
Warau 瓦劳 南美洲印第安部落 149/1  
Wargla 瓦格拉(法文, Ouargla) 阿尔及利亚。贸易 136/2, 137/1, 166/1  
Warnabi 瓦纳比 中欧斯拉夫部族 118/3  
Warrau 瓦拉乌 委内瑞拉北部印第安部族 35/2  
Warsaw 华沙(波兰, Warszawa, 德国, Warschau) 波兰中部。十八世纪城市发展 181/2; 法国保护下的大公国 204/2, 205/1; 在俄国 231/1; 工业发展 211/1, 213/1; 城市发展 231/1; 第一次世界大战 253/3; 红军进攻 258/2; 第二次世界大战 269/5, 272/1, 273/3  
Washington 华盛顿 美国东部。219/1, 221/1, 225/3  
Washington 华盛顿 美国西北部州名。1896 年选举 224/3; 不景气 266/1; 收入和人口 289/2  
Washita 沃希托 美国中部。≈ 221/4  
Washshukanni 沃舒坎尼 米坦尼城 57/1  
Waterford 沃特福德 爱尔兰南部。斯塔的纳维亚人居住地 110/2, 111/1; 斯塔的纳维亚人控制 117/1  
Waterloo 滑铁卢 比利时。≈ 205/1  
Wat Phu 瓦富寺 泰国南部。印度教。佛教遗迹 133/2  
Wattignies 瓦蒂尼 法国北部。≈ 203/2  
Wearmouth 韦尔茅斯 英国北部。寺院 100/3  
Wei 魏 中国北部。周代版图 62/3, 63/4; 战国 80/1  
Wei-chou 魏州 中国北部。唐代行政区划 126/1  
Weihaiwei 威海卫 中国北部。条约港 232/2  
Weiskirchen 韦斯基申 德国。哈尔施塔特文化遗址 84/1  
Welford 韦尔福德 英国中部。工业革命 201/1  
Wellington 惠灵顿 新西兰北岛 236/1  
Wels 韦尔斯 德国南部。≈ 118/3  
Welshpool 韦尔什普尔 威尔士北部。工业革命 201/1  
Wenchow 温州(Wen-Chou) 中国东部。条约港 232/2  
Wenden 文登(今拉脱维亚, Cesis) 俄罗斯西北部。条顿骑士团占领 140/3  
Wendover 温多弗 英国南部。工业革命 201/1  
Wen-hsi 闻喜 中国北部。晚周城市遗址 63/4  
Wessex 韦塞克斯 英国南部早期王国 108/1, 117/1; 信奉基督教 100/3  
West Bank 西岸(约旦河) 284/2  
West Bengal 西孟加拉 印度省名 280/2, 281/3  
West Coast 西海岸 新西兰南岛。淘金热 236/1  
Western Australia 西澳大利亚 居住地和开发 237/5, 244/1; (插图)  
Western India States 西印度群岛 印第安各土邦 235/3  
Western Sahara 西撒哈拉(Spanish Sahara)  
Western Samoa 西萨摩亚 南太平洋。德国殖民地 247/1; 独立 277/2(插图)  
Western Trail 西部小道 美国中部。牲畜小道 220/1  
West Indies 西印度群岛 西班牙殖民贸易 158/1; 欧洲人居住地 160/3; 输出和外国投资 226/3; 人口 226/4; 英国殖民地联邦 277/2(插图) 另见 Caribbean 条  
West Irian 西伊里安(旧名, Dutch New Guinea, 今名, Irian Jaya) 割让给印度尼西亚 277/2, 279/1  
Westland 韦斯特兰 新西兰南岛部名。兴建 236/1  
Westminster 威斯敏斯特 英国南部。内战 184/2  
Westphalia 威斯特伐利亚(德国, Westphalen) 德国西北部。公国 191/1; 拿破仑的附属王国 205/1; 德国统一 216/3  
Westport 韦斯特波特 英国西南部。工业革命 201/1  
West Virginia 西弗吉尼亚 美国东部州名。内战 223/1; 1896 年选举 225/3; 不景气 267/1; 收入和人口 289/2  
Wexford 韦克斯福德 爱尔兰东南部。斯塔的纳维亚人居住地 110/2, 117/1; ≈ 184/2  
Weymouth 韦茅斯 英国南部。工业革命 201/1  
Whitby 惠特比 英国北部。宗教会议 100/3; 丹麦人居住地 111/1  
Whitehall 怀特霍尔 伦敦。英国内战 184/2  
Whitehaven 怀特黑文 英国北部。工业革命 201/1  
White Khorvaty 白霍尔瓦蒂 俄罗斯西南部部族 115/1  
White Monastery 白寺 埃及 100/1  
White Mountain 白山(捷克, Bílá Hora) 波希米亚。≈ 182/2  
White Russia 白俄罗斯 俄国西部。第一次世界大战后独立 265/1; 工业 291/1  
White Russians 白俄(分子) 移居西方 265/3  
White Russian SSR 白俄罗斯苏维埃社会主义共和国(Belarusian SSR)  
White Stone Hills 白石山 美国北部。≈ 221/4  
Whitman's Mission 怀特曼斯米申 美国西北部 220/1  
Whyalla 怀阿拉 澳大利亚南部。居住地 237/5  
Whydah 维达(今名, Ouidah) 西非达荷美。早期的荷兰。法国和英国人居住地 166/1  
Wichita 威奇塔 美国中部。烟草 220/1  
Wichita 威奇塔 美国中部平原印第安部族 149/1  
Wichita Village 威奇塔村 美国中部。≈ 221/4  
Wien 维也纳(Vienna)  
Wiener Neustadt 维也纳新城 奥地利。工业发展 211/1

Wilderness 威尔德尼斯 美国东部。≈ 223/1  
Wilderness Road 威尔德尼斯大道 美国中部。拓殖者的路线 220/1  
Wilhelmshaven 威廉港 德国北部。第一次世界大战时的海军基地 253/3  
Willuna 威卢纳 澳大利亚西部。金矿 237/5  
Wilmington 威尔明顿 美国东部。内战时期 223/1  
Wilno 维尔诺(英文, Vilna, 立陶宛, Vilnius) 俄罗斯西部。由立陶宛转交给波兰 265/1, 269/5  
Winchester 温彻斯特 英国南部。主教管区 100/3, 117/1  
Windau 温多(拉脱维亚, Ventpils) 俄罗斯西北部。条顿骑士团占领 140/3  
Windmill Hill 温德米尔山 英国。遗址 43/1  
Windward Coast 向风海岸 西非 166/1  
Windward Islands 向风群岛 西印度群岛。英法争端 160/3  
Winnipeg 温尼伯 加拿大中部。发展 219/3  
Winton 温顿 澳大利亚东部。铁路 237/5  
Wisbech 威兹比奇 英国东部。工业革命 201/1  
Wisconsin 威斯康星 美国北部州名。十九世纪政治 225/2, 3; 不景气 267/1; 收入和人口 289/2  
Wismar 维斯马 德国北部。汉萨人城市 144/1; 瑞典帝国 188—9; 第一次世界大战 253/3  
Withlacoochee 威斯拉克奇 美国东南部。≈ 221/4  
Witoto 威托托 南美森林印第安部族 149/1  
Wittenberg 维滕贝格 德国东部。改革 183/1  
Wittstock 维特施托克 德国北部。≈ 182/2  
Wlodzimierz 弗拉基米尔(Vladimir)  
Wochkirch 沃赫基尔赫 德国东部。≈ 196/4  
Wonsan 云山(日本, Gensan) 北朝鲜。日俄战争 242/3; 1950—1953 年战争 292/3  
Wood Lake 伍德湖 美国北部。≈ 221/4  
Worcester 伍斯特 英国西部。≈ 184/2; 工业革命 201/1  
Worms 沃尔姆斯 德国西南部。主教管区 117/1  
Wounded Knee 新第德尼(伤膝镇) 美国中部。≈ 221/4  
Wroclaw 弗罗茨瓦夫(德国, Breslau) 波兰西南部。兴建 117/3, 275/1  
Wroxeter 罗克塞特(Viroconium)  
Wu 吴 中国中部。早期国家 126/3  
Wu 吴 中国东部。晚周版图 63/4  
Wu-an 武安 中国北部。晚周城市遗址 63/4  
Wu-ch'ang 武昌 中国中部。明代省名 169/1; 兵变和革命 233/3; 国民党攻占 262/1  
Wu-ch'ieh 无切 北越。汉代行政区划 81/2  
Wu-han 武汉 中国中部。国民党取得 262/1; 工业 263/1, 278/3  
Wu-lei 乌垒 新疆。汉代旧保护国中心 80/3  
Wu-ling 武陵 汉代辖地 81/2  
Wu-lu 无虑 中国东北部。汉代行政区划 81/2  
Wu-lu-mo-ssu 忽鲁漠斯(Ormuz)  
Wu-lu-mu-ch'i 乌鲁木齐(Urumchi)  
Wuppertal 乌珀塔尔(Barmen-Elberfeld)  
Württemberg 符腾堡 德国南部。改革 182/2, 183/1; 公国 191/4, 4; 德国统一 216/3  
Würzburg 维尔茨堡 德国南部。主教管区 100/3, 117/1, 191/1, 4; 工业发展 210/1  
Wu-su 乌苏 中国西北部。油田 278/3  
Wusung 吴淞 中国东部。条约港 232/2  
Wu-t'ai Shan 五台山 中国北部。佛教文化遗址 73/1  
Wu-tu 武都 中国西北部。汉代辖地 81/2  
Wu-tzu 武次 中国东北部。汉代行政区划 81/2  
Wu-wei 武威 中国西北部。汉代的征服 80/3; 汉代辖地 81/2  
Wu-yüan 抚远 中国北部。汉代行政区划 81/2  
Wu-yüeh 吴越 中国东部早期国家 126/3  
Wymondham 威蒙德姆 英国东部。十六世纪暴动 185/1  
Wyoming 怀俄明 美国西北部州名。1896 年选举 225/3; 不景气 267/1; 收入和人口 289/2  
Xanthus 赞瑟斯(今名, Gunuk) 安纳托利亚西部。希腊殖民地 75/1; 亚历山大的路线 76/1, 78/1  
Xhosa 桑萨族 非洲南部民族 238/3  
Xochicalco 索奇卡尔科 墨西哥中部。早期文化遗址 46/2, 148/2  
Xocotla 索科特拉 墨西哥。在科特斯航路上 159/2  
Yadavas 雅达瓦 印度西部王朝 131/1; 蒙古人的袭击 129/1  
Yafa, Yafu 雅法(Jaffa)  
Yagua 亚瓜 南美洲森林印第安部族 149/1  
Yahgan 亚甘 火地岛印第安部族 149/1  
Yakuts 雅库特人 西伯利亚中部民族。162/3, 230/2  
Yakutsk 雅库茨克 西伯利亚中部。兴建 162/3; 毛皮贸易 198/4; 工业 291/1  
Yamagata 山形 日本北部。特别市 175/4; 市和县 243/1  
Yamaguchi 山口 日本西部市和县名。174/4, 218/2, 242/1  
Yamanashi 山梨 日本中部县名。242/1  
Yamasees 亚马西斯 美国东南部。≈ 221/4  
Yamkhad 雅姆哈德(今名, Aleppo) 叙利亚。阿摩利王国 55/2  
Yampi Sound 扬皮桑德 澳大利亚西部。早期居住地 237/5  
Yanagawa 柳川 日本西部。174/4  
Yanaon 亚纳翁(今名, Yanam) 印度东部。法国人居住地 194/2(插图), 235/3  
Yanbu 扬布(Yenbo)  
Yang-chou 扬州 中国东部。早期主教管区 101/1; 唐代行政区划 126/1; 宋代省会 127/5  
Yang-yueh 扬粤 中国中部。西周版图 62/3  
Yannina 扬尼纳 希腊北部。归属希腊 215/2  
Yanomamo 亚诺马 南美洲印第安部族 149/1  
Yao 亚奥 东非民族 239/1  
Yao 瑶族 中国南部民族。造反 175/1  
Yao-yang 姚阳 中国东北部。汉代行政区划 81/2  
Yarkand 叶尔羌(河)(中国, 莎车) 中国西部。丝绸之路 71/2; 早期贸易 82/4  
Yarmouth 亚茅斯(又名, Great Yarmouth) 英国东部。中世纪贸易 144/1; 第一次世界大战 253/3  
Yarmuk 雅穆克河 以色列。≈ 105/1  
Yaroslavl 雅罗斯拉夫尔 俄罗斯西部。早期主教管区 101/2; 莫斯科人取得 163/1; 工业 231/1, 291/1; 城市发展 290/3

Yas 雅西(罗马尼亚, Iasi, 英文, Jassy) 摩尔达维亚。奥斯曼帝国 139/1  
Yasi 亚西 高加索部族 115/1  
Yatvagi 亚特瓦吉人 俄罗斯西部的东斯拉夫部族 115/1  
Yaxha 亚沙 墨西哥东部。玛雅人文化遗址 46/2  
Yazd 亚兹德 波斯。贸易 135/1  
Yeh-lang 夜郎 中国西南部。汉代行政区划 81/2  
Yekaterinburg 叶卡捷琳堡(1924 年后改名, Sverdlovsk) 西伯利亚西部。兴建 163/1; 通向东部的铁路 230/2; 决沙皇 259/1  
Yekaterinodar 叶卡捷琳诺达尔(1920 年后改名, Krasnodar) 高加索。兴建 163/1; 工业 231/1; 城市发展 231/1  
Yekaterinoslav 叶卡捷琳诺斯拉夫(1926 年后改名, Dnepropetrovsk) 俄罗斯中部。兴建 163/1; 工业和城市发展 231/1; 布尔什维克取得 259/1  
Yelets 耶列茨 俄罗斯西部。兴建 163/1; 蒙古人的征服 128/4  
Yelizavograd 叶利扎维特格勒(1935 年后改名, Kirovograd) 俄罗斯西部。工业 231/1  
Yellow River 黄河(中国, Huang Ho) 中国北部。黄河改道 233/1  
Yellowstone 黄石 美国北部。≈ 221/4  
Yemen 也门(又名, 阿拉伯也门共和国) 引入基督教 100/1; 伊斯兰教的传布 105/1; 扎伊迪教长统治时期 135/1; 奥斯曼主权 171/1, 229/1, 277/2, 285/1, 295/1; 另见 South Yemen 条  
Yen 燕 中国东北部。周朝版图 62/3, 63/4; 战国 80/1, 126/3  
Yen 中国中部。西周版图 62/3  
Yenan 延安 中国北部。长征目的地 263/3  
Yenbo 延布 西阿拉伯。奥斯曼帝国 253/4  
Yen-ch'i 焉耆(又名, Karashahr) 新疆。汉代扩张 80/3  
Yeniseysk 叶尼塞斯克 西伯利亚中部。兴建 162/3; 毛皮贸易 198/4  
Yen-ling 郾陵 中国北部。晚周城市遗址 63/4  
Yerevan 埃里温 高加索亚美尼亚。城市发展 290/3; 工业 291/1  
Yergogu 耶尔戈乌(罗马尼亚, Giurgiu) 瓦拉几亚。奥斯曼帝国 139/1  
Yerushalayim 耶路撒冷(Jerusalem)  
Yevpatariya 耶夫帕托里亚 克里米亚汗国市镇 163/1  
Yezo 虾夷岛(Ezo)  
Yi 易 中国北部。周代城市遗址 63/4  
Ying 应 中国中部。西周版图 62/3  
Yingkow 营口(又名, 牛庄) 满洲。工业 263/3  
Ying-p'ing-tao 阴平道 中国西部。汉代行政区划 81/2  
Ying-t'ien-fu 应天府 中国东北部。宋代省会 127/5  
Yochow 岳州(今名, 岳阳) 中国中部。条约港 232/2  
Yodo 丽岛 日本中部 175/4  
Yogyakarta 日惹(荷兰, Jogjakarta) 爪哇。荷兰控制 176/3  
Yokohama 横滨 日本中部。工业化 218/1  
Yokuts 约库特人 美国西部印第安部族 149/1  
Yola 约拉 西非。巴特的游历 238/2  
Yonezawa 米泽 日本北部 175/4  
York 约克(古名, Eboracum) 英国北部。主教管区 100/3; 丹麦维金人基地 110/2, 111/1; 挪威王国 117/1; 中世纪贸易 144/1; 反对亨利八世暴动 185/1; 工业革命 201/1  
York River 约克河 美国东北部。≈ 221/4  
Yorktown 约克敦 美国东部。≈ 164/3  
Yoruba 约鲁巴 西非民族 241/1  
Yoruba States 约鲁巴各州 西非 239/1  
Yoshida 吉田 日本中部 175/4  
You Bet 尤贝特 美国西部。矿区 220/1  
Youngstown 扬斯敦 美国北部。工业 289/1  
Ypres 伊普雷(荷兰, Leper) 比利时南部。中世纪集市 120/1; 城市暴动中心 143/1; 第一次世界大战 253/3(插图)  
Ystradywi 伊斯特拉蒂维 威尔士早期王国 117/1  
Yucatan 尤卡坦 墨西哥东部。早期的印第安人州 148/2; 欧洲人的发现 156/2; 现代省名 227/1  
Yueh 越 中国东部。战国 80/1  
Yueh 越 中国东南部边境民族 63/4  
Yueh-sui 越嵩 中国西部。汉代辖地 81/2  
Yueh-yang 岳阳(Yochow)  
Yu-fu 鱼复 中国中部。汉代行政区划 81/2  
Yugoslavia 南斯拉夫 第一次世界大战后建国 265/1; 保皇派暴权 264/2; 社会政治变革 267/2; 第二次世界大战 269/5, 273/3; 与意大利的冲突 275/4; 经互会 274/2; 冷战 292/2, 293/1; 经济 295/1; 另见, Serbia, Croatia, Montenegro, Herzegovina, Dalmatia, Slovenia 条  
Yugra 尤格拉 俄罗斯北部部族 163/1  
Yu-lin 榆林 中国北部。明朝边防地区 169/1  
Yu-lin 郁林 中国南部。汉代辖地 81/2  
Yumbri 云布里 东南亚早期的特腊民族 35/2  
Yu-men 玉门 中国西北部。油田 278/3  
Yu-men Kuan 玉门关 中国西北部山口 80/3  
Yun 郟 中国中部。西周版图 62/3  
Yun-chung 云中 中国北部。汉代行政区划 81/2  
Yung 庸 中国西部。西周版图 62/3  
Yung-chou 容州 中国西南部。唐代行政区划 126/1  
Yung-hsing Chum 永兴军路 中国北部。宋代省份 127/5  
Yung-shih 勇士 中国西北部。汉代行政区划 81/2  
Yunnan 云南 中国西南省名。早期贸易 147/1; 明代统治时期 168/1, 2; 反蒋暴动 174/2; 满清扩张 175/1; 穆斯林暴动 233/1; 辛亥革命 233/3; 军阀控制 262/2  
Yun-nan-fu 云南府(今昆明) 中国西部。明代省会 168/1, 233/1  
Yurok 尤罗克 美国西北部印第安部族 149/1  
Yuryev 尤里耶夫(Dorpat)  
Yu-t'ien 于田(Keriya)  
Yu-yang 渔阳 中国东北部。汉代行政区划 81/2  
Yuzovka 尤佐夫卡(Donetsk)  
Zabid 扎比德 西南非洲。也门。135/1; 奥斯曼中心 171/1  
Zacatecas 萨卡特卡斯 墨西哥北部。西班牙银矿 158/1; 今州名 227/1  
Zacynthus 扎金索斯(Zante)  
Zadar 扎达尔(ladera)  
Zadruccarta 扎德拉卡塔 波斯北部。亚历山大的路线

77/1  
Zagreb 萨格勒布(德国, Agram, 匈牙利, Zágrab) 南斯拉夫北部。第一次世界大战 253/3; 第二次世界大战 273/3  
Zaire 扎伊尔(前名, Belgian Congo, 早期, Congo Free State) 中非。独立 276/2; 政治发展 283/1; 经济 295/1  
Zakinthos 扎金索斯(Zante)  
Zakro 扎克罗 克里特岛东部。城市和宫殿遗址 67/2  
Zakum 扎库姆 波斯湾。阿拉伯联合酋长国。油田 285/1  
Zama 扎马 突尼斯。罗马帝国 86/3, 89/1  
Zambia 赞比亚(前名, Northern Rhodesia) 独立 276/2; 政治发展 283/1; 经济 295/1  
Zamfara 赞法拉 尼日利亚。早期豪萨族国家 137/1  
Zancle 赞克莱(今名, Messina) 西西里。罗马帝国 86/3  
Zangids 赞吉德 叙利亚穆斯林王朝 135/1  
Zante 赞特(古名, Zacynthus, 现代希腊文, Zakynthos) 希腊西南部。威尼斯人要塞 187/3  
Zanzibar 桑给巴尔岛 东非。穆斯林殖民地 137/1; 早期贸易 154/2; 葡萄牙人居住地 161/1; 阿曼的控制 239/1; 英国人占领 241/1; 英国保护国 245/1, 277/1; 与坦噶尼喀结成联盟 277/2  
Zaporozhye 扎波罗热 俄国西南部部族 163/1  
Zaporozhye 扎波罗热 乌克兰东部。城市发展 231/1, 290/3; 第二次世界大战 272/1  
Zapotec 萨波特克 墨西哥南部印第安部族 149/1  
Zapotec 萨波特克 中美洲的早期文明 46/2  
Zara 扎拉(古名, Iadera, 塞浦路斯, 克罗地亚, Zadar) 南斯拉夫西部。威尼斯人的扩张 120/2; 威尼斯人要塞 187/3  
Zaragoza 萨拉戈萨(Saragossa)  
Zarraj 扎兰杰 阿富汗。早期贸易 135/1  
Zaria 扎里亚 尼日利亚。豪萨族城邦 137/1, 167/1, 239/1, 241/1  
Zariaspa 扎里阿斯帕(又名, Bactra, 今名, Balkh) 中亚。早期贸易 71/1; 亚历山大的路线 82/3  
Zashiversk 扎希维尔斯克 西伯利亚东部。兴建 162/3  
Zawilah 祖伊拉(Zuila)  
Zeeland 泽兰 荷兰西部。勃艮第领地 151/3; 荷兰共和国省份 185/1  
Zeelandia 齐兰迪亚 福摩萨。荷兰人居住地 161/1  
Zeila 泽拉(索马里, Saylac, 中国早期名, Sa-la) 索马里。穆斯林殖民地 137/1; 早期与中国的贸易 146/1  
Zeitz 蔡茨 德国中部。主教管区 117/1  
Zela 泽拉(今名, Zile) 安纳托利亚东北部。罗马帝国 89/1  
Zemaitija 热梅蒂亚(Samogitia)  
Zenta 曾塔(今名, Senta) 塞尔维亚。≈ 196/3  
Zeugma 宙格马 安纳托利亚东部。早期贸易 71/1, 82/4; 罗马帝国 89/1, 91/1; 拜占庭帝国 113/1  
Zeze 泽塞 日本中部 175/4  
Zhelezinsk 日列任斯克 西伯利亚西部。兴建 162/3  
Zhigansk 日甘斯克 西伯利亚中部。兴建 162/3  
Zhitomir 日托米尔 乌克兰。布尔什维克取得 259/1; 工业 291/1  
Zhmud 热穆德 俄罗斯西北部部族 115/1  
Zile 齐莱(Zela)  
Zimbabwe 津巴布韦 中非。铁器时代文化遗址 45/1; 早期王国 137/1, 167/1  
Zirids 齐里兹 北非穆斯林王朝 135/1  
Ziwo 齐沃 南非。铁器时代文化遗址 45/1  
Zomba 松巴 东非。英国占领 241/1  
Zorndorf 佐恩多夫(波兰, Sarbinowo) 波兰。≈ 196/4  
Zranks 兹兰卡(又名, Drangiana, 今名, Seistan) 阿富汗。阿基梅尼德帝国的辖地 79/1  
Zug 楚格 瑞士早期州名 142/3  
Zuila 祖伊拉(今拼, Zawilah) 利比亚。撒哈拉地区贸易 136/2  
Zulu 祖鲁 非洲东南部民族 239/1  
Zuluf 祖卢夫 东阿拉伯。油田 285/1  
Zululand 祖鲁兰 东南非洲领土。英国吞并 238/3  
Zurich 苏黎世(德国, Zurich) 瑞士。早期州 142/3; 改革 183/1; ≈ 205/1; 工业发展 212/1  
Zurzach 祖尔扎赫 瑞士。中世纪集市 144/1  
Zweibruken 茨魏布吕肯 西德。俄国 191/1  
Zwenkau 茨文考 德国。早期文化遗址 43/1  
Zwickau 茨维考 东德。工业发展 210/1  
Zyrians 齐里安人 俄罗斯北部民族 101/2